ANEXE HARTI GENERALE

Anexa 1 - Harta_Suprapunerilor_Ariilor Naturale Protejate 3
Anexa 2 - Harta localizării ariilor naturale protejate 4
Anexa 2 - Harta_localizarii_ariei naturale protejate 5
Anexa 3 - Harta limitelor ariei naturale protejate 6
Anexa 4 - Harta zonarii interne APNCNB 7
Anexa 5 - Harta geologică E 8
Anexa 5 - Harta geologică V 9
Anexa 6 - Harta hidrografiei E 10
Anexa 6 - Harta hidrografiei V 11
Anexa 7 - Harta solurilor E 12
Anexa 7 - Harta solurilor V 13
Anexa 8 - Harta temperaturilor medii anuale 14
Anexa 9 - Harta precipitaiilor medii anuale 15
Anexa 10 - Harta ecosistemelor_Cheile Nerei-Beusnita 16
Anexa 11 - Habitate Forestiere 17
Anexa 11 - Habitate Neforestiere 18
Anexa 12 - Distributie sp Amfibieni & Reptile 19
Anexa 12 - Distributie Sp. Avifauna 20
Anexa 12 - Distributie sp. Chiroptere 21
Anexa 12 - Distributie Sp. Flora 22
Anexa 12 - Distributie sp. Ihtiofauna 23
Anexa 12 - Distributie sp. Mamifere 24
Anexa 12 - Distributie sp. Nevertebrate 25
Anexa 13 - Harta UAT_Cheile Nerei-Beusnita 26
Anexa 14 - Utilizarea terenurilor_Total 27
Anexa 15 - Situatia juridica a terenurilor_Total 28
Anexa 16 - Harta infrastructurii rutiere şi căilor ferate Cheile Nerei-Beusnita 29
Anexa 17 - Harta perimetrului construit_Cheile Nerei-Beusnita 30
Anexa 18 - Harta constructiilor_Cheile Nerei-Beusnita 31
Anexa 19 - Harta bunurilor culturale clasate de pe teritoriul ANP 32

Anexa 20 - Harta obiective tursitice_Cheile Nerei-Beusnita 33
Anexa 21 - Harta Presiunilor AP 34
Anexa 22 - Harta Amenintari AP 35
Anexa 23 - Impact Mamifere 36
Anexa 23 - Impact Nevertebrate 37
Anexa 23 - Impacturi Amfibieni & Reptile 38
Anexa 23 - Impacturi Avifauna 39
Anexa 23 - Impacturi Flora 40
Anexa 23 - Impacturi Ihtiofauna 41
Anexa 24 - Impacturi Habitate 42
Anexa 25 - Harta turistica 43

Ariile protejate RONPA0003 - Parcul Național Cheile Nerei - Beușnița, ROSAC0031 - Cheile Nerei - Beușnița, ROSPA0020 - Cheile Nerei - Beușnița și a sitului UNESCO Cheile Nerei - Beușnița

HARTA LIMITELOR ARIILOR NATURALE PROTEJATE

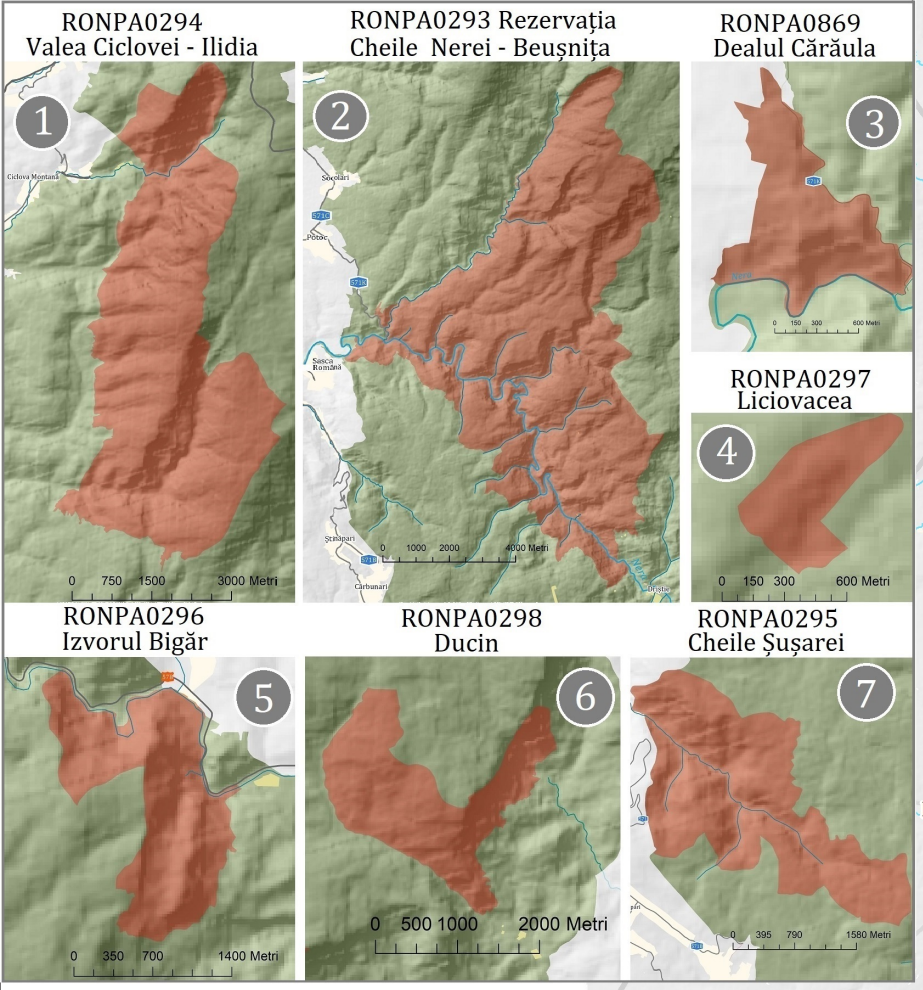

Zona nucleu a sitului UNESCO Cheile Nerei - Beușnița
Zona tampon a sitului UNESCO Cheile Nerei - Beușnița
RONPA0003 Parcul Național Cheile Nerei - Beușnița
Rezervație științifică/Monument al naturii/Rezervație naturală
ROSCI0031 Cheile Nerei - Beușnița
ROSPA0020 Cheile Nerei - Beușnița

Localități
58 Drum Național
571 Drum Județean
67 Drum Comunal
Râuri

0 2500 5000 10000 Metri

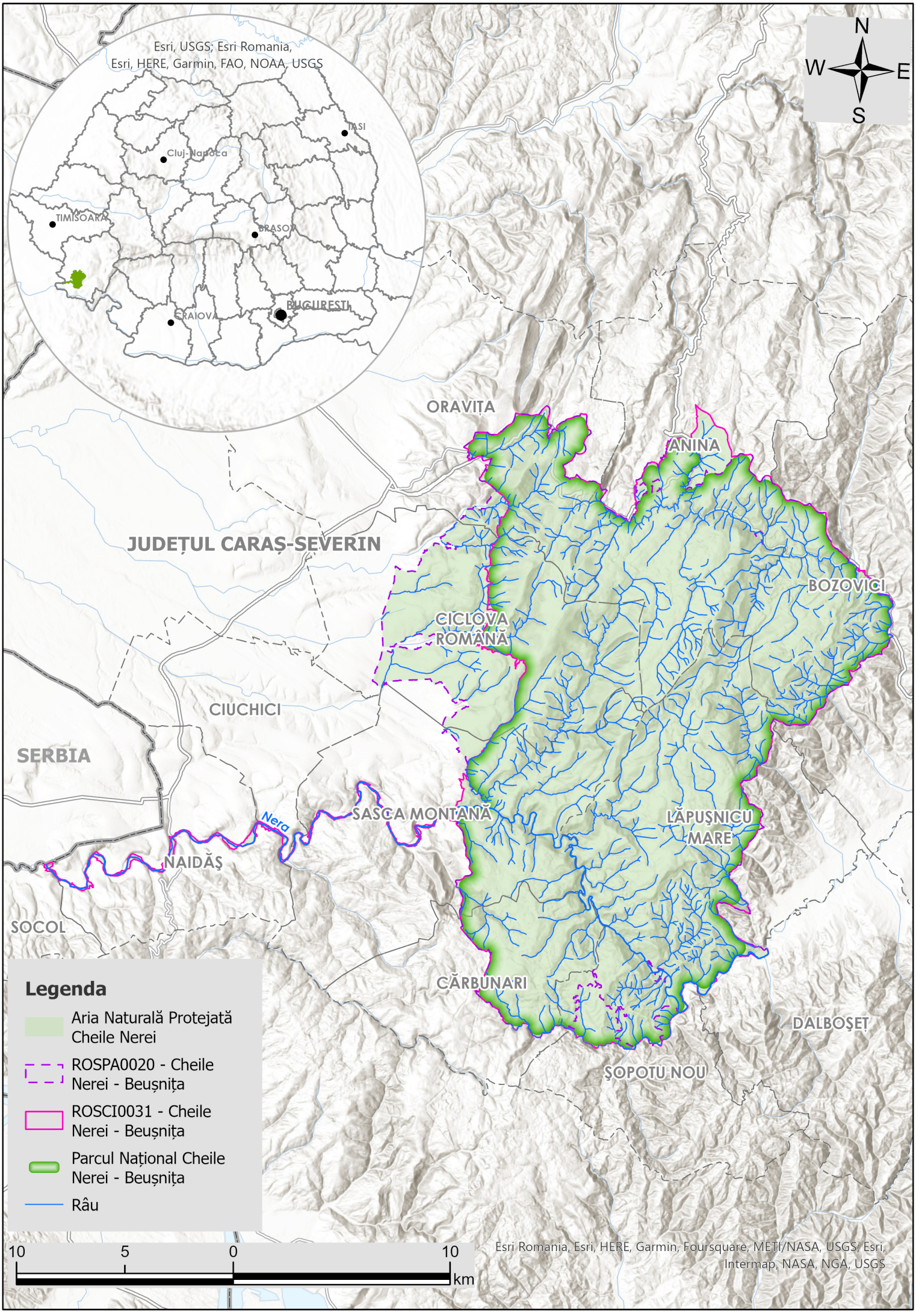
Esri, USGS; Esri Romania,
Esri, HERE, Garmin, FAO, NOAA, USGS
IAȘI
Cluj-Napoca
TIMIȘOARA
BRAȘOV
CRAIOVA
BUCUREȘTI
N
W
E
S
ORAVIȚA
ANINA
JUDEȚUL CARAȘ-SEVERIN
BOZOVICI
CICLOVA ROMÂNĂ
CIUCHICI
SERBIA
SASCA MONTANĂ
LĂPUȘNICU MARE
Nera
NAIDĂȘ
SOCOL
CĂRBUNARI
DALBOȘEȚ
ȘOPOTU NOU
Legenda
Aria Naturală Protejată Cheile Nerei
ROSPA0020 - Cheile Nerei - Beușnița
ROSCI0031 - Cheile Nerei - Beușnița
Parcul Național Cheile Nerei - Beușnița
Râu
10
5
0
10
km
Esri Romania, Esri, HERE, Garmin, Foursquare, METI/NASA, USGS; Esri, Intermap, NASA, NGA, USGS

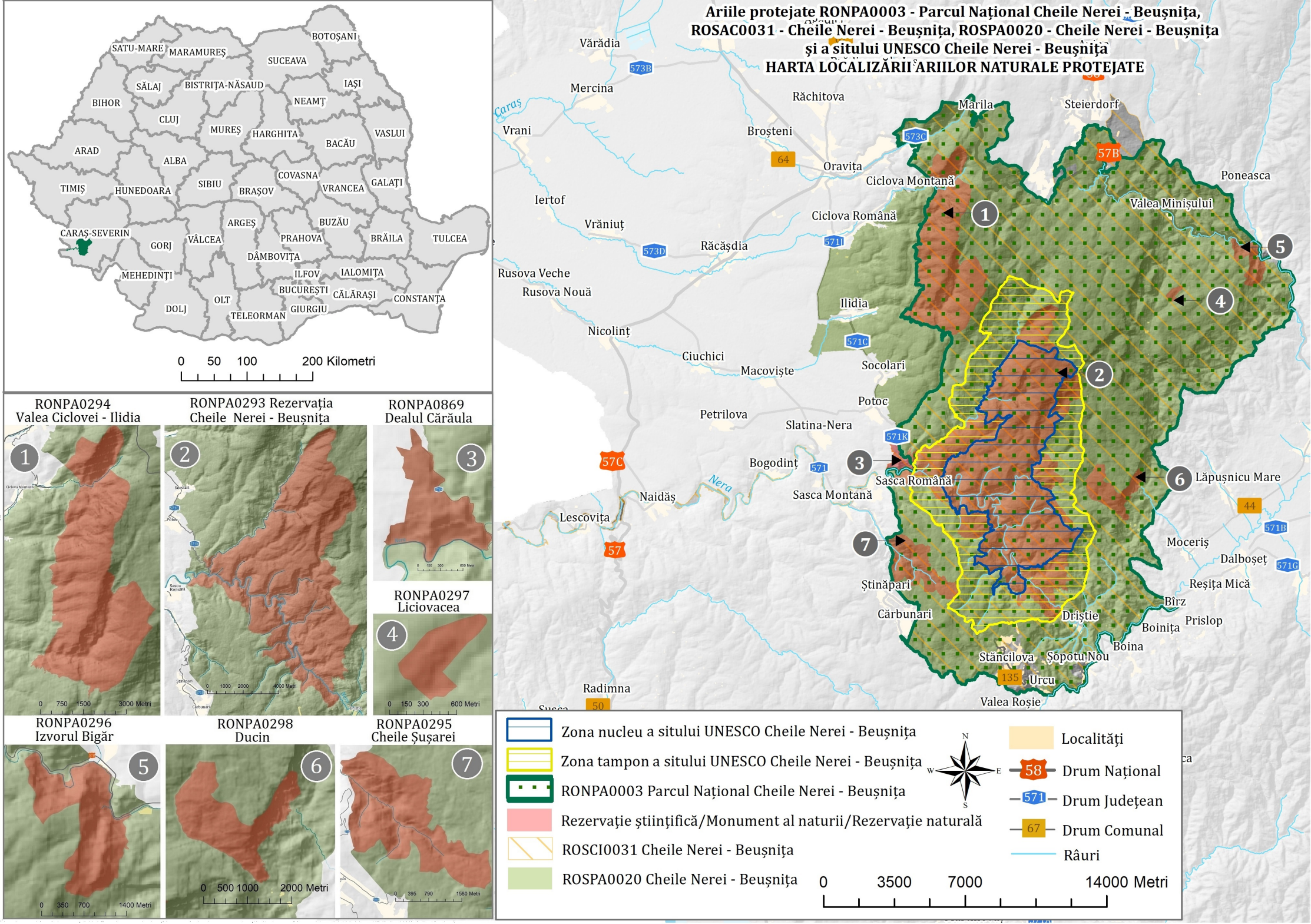
Ariile protejate RONPA0003 - Parcul Național Cheile Nerei - Beușnița,
ROSAC0031 - Cheile Nerei - Beușnița, ROSPA0020 - Cheile Nerei - Beușnița
și a sitului UNESCO Cheile Nerei - Beușnița
HARTA LOCALIZĂRII ARIILOR NATURALE PROTEJATE
SATU-MARE
MARAMUREȘ
BOTOȘANI
SUCEAVA
SĂLAJ
BISTRIȚA-NĂSAUD
IAȘI
BIHOR
NEAMȚ
CLUJ
MUREȘ
HARGHITA
BACĂU
VASLUI
ARAD
ALBA
COVASNA
TIMIȘ
HUNEDOARA
SIBIU
BRAȘOV
VRANCEA
GALAȚI
ARGEȘ
BUZĂU
CARAȘ-SEVERIN
GORJ
VÂLCEA
PRAHOVA
BRĂILA
TULCEA
DÂMBOVIȚA
MEHEDINȚI
ILFOV
IALOMIȚA
BUCUREȘTI
CĂLĂRAȘI
CONSTANȚA
OLT
DOLJ
TELEORMAN
GIURGIU
0 50 100 200 Kilometri
RONPA0294
Valea Ciclovei - Ilidia
RONPA0293 Rezervația
Cheile Nerei - Beușnița
RONPA0869
Dealul Cărăula
RONPA0297
Liciovacea
RONPA0296
Izvorul Bigăr
RONPA0298
Ducin
RONPA0295
Cheile Șușarei
Vărădia
Mercina
Răchitova
Marila
Steierdorf
Vrani
Broșteni
Oravița
Ciclova Montană
Ponească
Valea Minișului
Iertof
Ciclova Română
Vrăniuț
Răcășdia
Rusova Veche
Rusova Nouă
Ilidia
Nicolinț
Ciuchici
Macoviște
Socolari
Potoc
Petrilova
Slatina-Nera
Bogodinț
Sasca Română
Sasca Montană
Lăpușnicu Mare
Naidăș
Lescovița
Moceriș
Dalboșeț
Știnăpari
Reșița Mică
Bîrz
Cărbunari
Driștie
Prislop
Boinița
Boina
Stăncilova
Șopotu Nou
Urcu
Radimna
Valea Roșie
Zona nucleu a sitului UNESCO Cheile Nerei - Beușnița
Zona tampon a sitului UNESCO Cheile Nerei - Beușnița
RONPA0003 Parcul Național Cheile Nerei - Beușnița
Rezervație științifică/Monument al naturii/Rezervație naturală
ROSCI0031 Cheile Nerei - Beușnița
ROSPA0020 Cheile Nerei - Beușnița
Localități
Drum Național
Drum Județean
Drum Comunal
Râuri
0 3500 7000 14000 Metri

Ariile protejate RONPA0003 - Parcul Național Cheile Nerei - Beușnița, ROSAC0031 - Cheile Nerei - Beușnița, ROSPA0020 - Cheile Nerei - Beușnița și a sitului UNESCO Cheile Nerei - Beușnița
HARTA SUPRAPUNERILOR ARIILOR NATURALE PROTEJATE

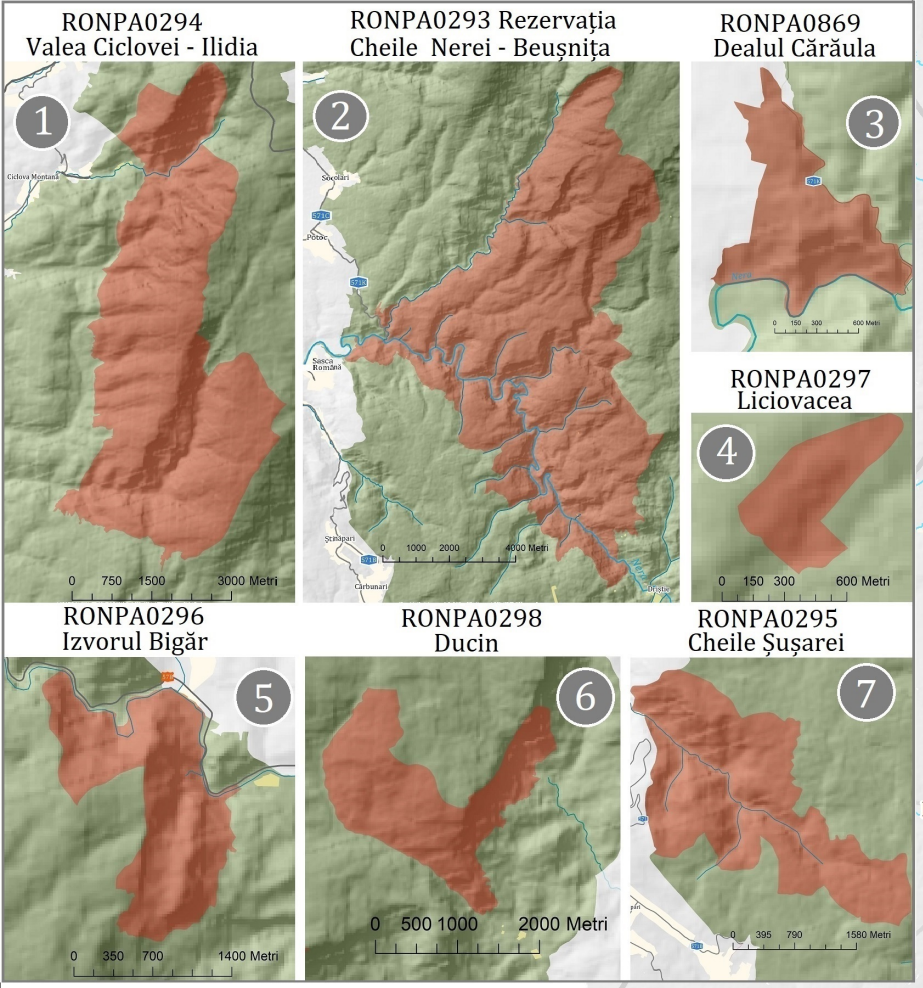

Zona nucleu a sitului UNESCO Cheile Nerei - Beușnița
Zona tampon a sitului UNESCO Cheile Nerei - Beușnița
RONPA0003 Parcul Național Cheile Nerei - Beușnița
Rezervație științifică/Monument al naturii/Rezervație naturală
ROSCI0031 Cheile Nerei - Beușnița
ROSPA0020 Cheile Nerei - Beușnița

N W E S

Localități
58 Drum Național
571 Drum Județean
67 Drum Comunal
Râuri

0 2500 5000 10000 Metri

RONPA0294
Valea Ciclovei - Ilidia



RONPA0293 Rezervația
Cheile Nerei - Beușnița

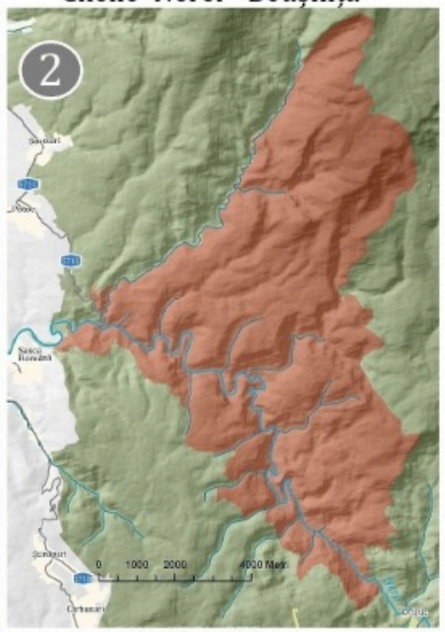

RONPA0869
Dealul Cărăula



RONPA0297
Liciovacea



RONPA0296
Izvorul Bigăr

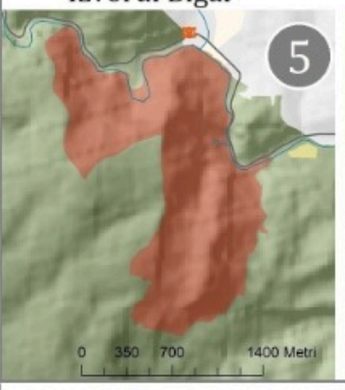

RONPA0298
Ducin

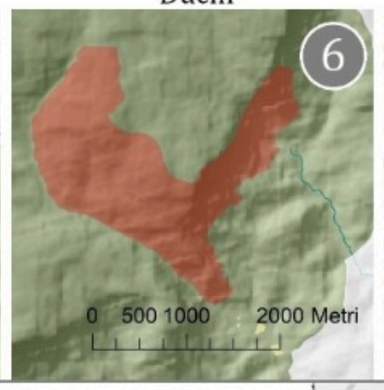

RONPA0295
Cheile Șușarei



Ariile protejate RONPA0003 - Parcul Național Cheile Nerei - Beușnița, ROSAC0031 - Cheile Nerei - Beușnița, ROSPA0020 - Cheile Nerei - Beușnița și a sitului UNESCO Cheile Nerei - Beușnița

HARTA LIMITELOR ARIILOR NATURALE PROTEJATE

HARTA ZONARII INTERNE A PARCULUI NATIONAL CHEILE NEREI - BEUSNITA

Zona nucleu a UNESCO Cheile Nerei - Beușnița
Zona tampon a sitului UNESCO Cheile Nerei - Beușnița
RONPA0003 Parcul Național Cheile Nerei - Beușnița
Rezervație științifică/Monument al naturii/Rezervație naturală
ROSCI0031 Cheile Nerei - Beușnița
ROSPA0020 Cheile Nerei - Beușnița
Zona de protecție strictă
Zona de protecție integrală
Zona de dezvoltare durabilă
Zona de conservare durabilă - tampon
Zona de conservare durabilă

Limite UAT
Localități
58 Drum Național
571 Drum Județean
67 Drum Comunal
Râuri

0 2000 4000 8000 Metri

Limite situri

ROSPA0020 - Cheile Nerei - Beușnița

ROSCI0031 - Cheile Nerei - Beușnița

Parcul Național Cheile Nerei - Beușnița

Ariile protejate RONPA0003 – Parcul Național Cheile Nerei – Beușnița, ROSCI0031 - Cheile Nerei – Beușnița și ROSPA0020 - Cheile Nerei – Beușnița

HARTA GEOLOGICĂ

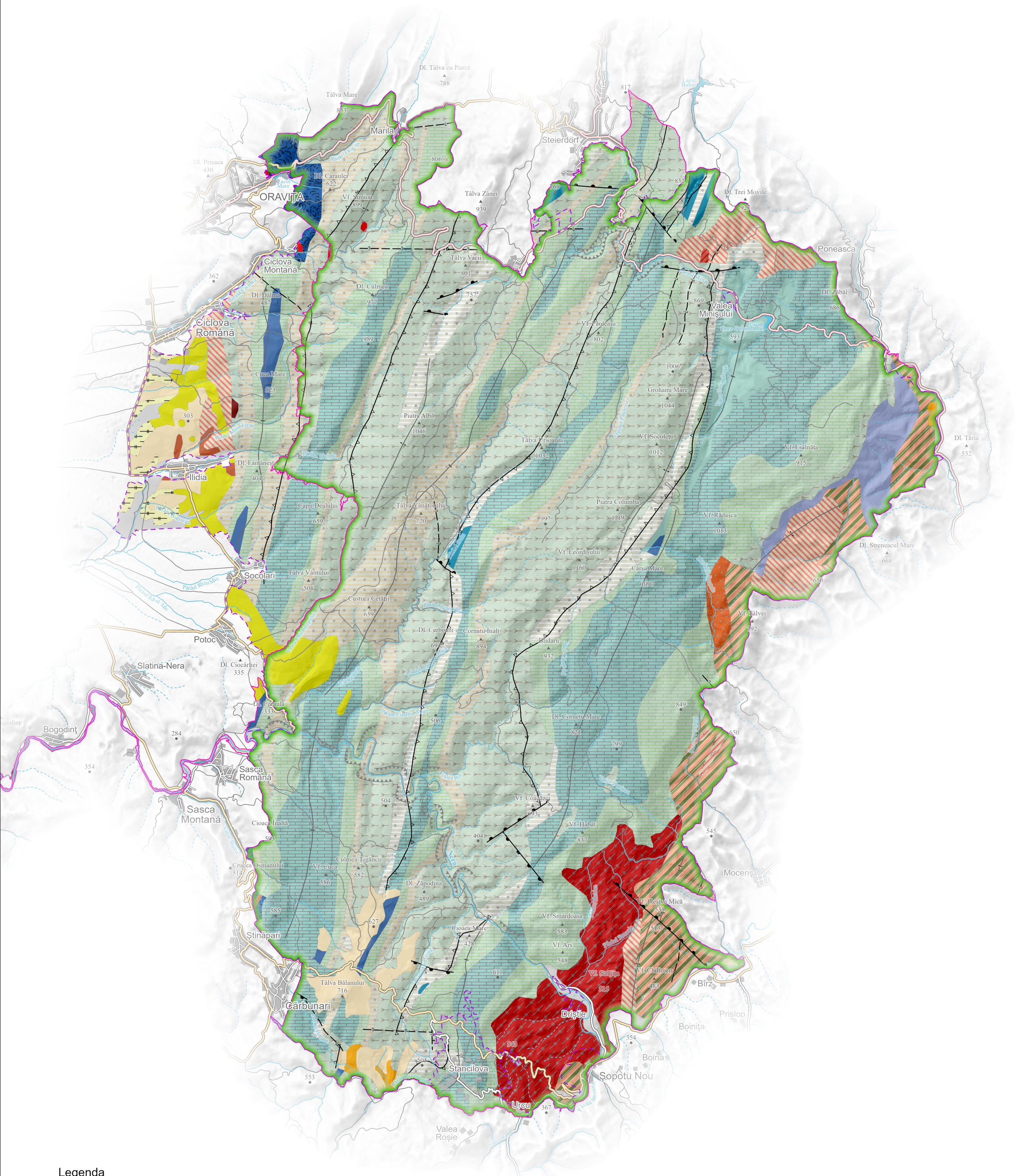

Legenda

- Vârf
- Punct altimetric
- Chei, defilee
- Drumuri naţionale
- Drumuri judeţene
- Drumuri comunale
- Străzi
- Alte drumuri
- Râuri, lacuri
- Suprafeţe construite

- Anticlinal
- Sinclinal
- Falie normală
- Decroșare
- Falie inversă
- Falie nedefinită
- Pietrișuri, nisipuri (qh2)
- Argilă roșcată (qp3/3)
- Argile si gresii cu cărbuni (pn)
- Gresii și conglomerate (vh+bs1)
- Conglomerate, gresii, calcare (to)

- Gresii si conglomerate (al)
- Calcare de Miniș (ap2)
- Marne și calcare (ap2)
- Calcare masive sau stratificate (br-ap1)
- Calcare cu silicifieri și marne (ne)
- Calcare litografice, calcare noduloase, calcare dolomitice (ox-th)
- Calcare cu accidente silicioase, marnocalcare, gresii (aa-cl)
- Conglomerate, gresii cu intercalatii de argilă carbunoasă (J1)
- Conglomerate, gresii și argilă roșcată (P1)
- Conglomerate, gresii, argile cu intercalații de cărbuni (C3)
- Skarne

- Granogabbrouri (Pg)
- Granodiorite (Pg)
- Granitoide (APts)
- Aplite (APts)
- Amfibolite (Pts-Pz)
- Micașisturi și paragnaise (Pts-Pz)
- Facies gnaisic (Pts-Pz)
- Migmatite metatectice (Pts-Pz)
- Șisturi cristaline (Pts-Pz)

Sursa datelor geologice: Institutul de Geologie și Geofizică,
Harta geologică a României, Foaia Reșița (1968, sc. 1:200.000)
Foaia Anina (1970, sc. 1:50.000),
Foaia Lăpușnicu Mare (1970, sc. 1:50.000),
Foia Oravița (1975, sc. 1:50.000)
Foaia Sichevița (1981, sc. 1:50.000).

N

Scara 1:70 000

0 2 3 km

Ariile protejate RONPA0003 – Parcul Național Cheile Nerei – Beușnița, ROSCI0031 - Cheile Nerei – Beușnița și ROSPA0020 - Cheile Nerei – Beușnița

HARTA GEOLOGICĂ

Legenda

- Vârf
- Punct altimetric
- Chei, defilee
- Drumuri naţionale
- Drumuri judeţene
- Drumuri comunale
- Străzi
- Alte drumuri
- Râuri, lacuri
- Suprafeţe construite

Limite situri

- ROSPA0020 - Cheile Nerei - Beușnița
- ROSCI0031 - Cheile Nerei - Beușnița
- Parcul Național Cheile Nerei - Beușnița

- Anticlinal
- Sinclinal
- Falie normală
- Decroșare
- Falie inversă
- Falie nedefinită
- Pietrișuri, nisipuri (qh2)
- Argilă roșcată (qp3/3)
- Argile si gresii cu cărbuni (pn)
- Gresii și conglomerate (vh+bs1)
- Conglomerate, gresii, calcare (to)
- Gresii si conglomerate (al)
- Calcare de Miniș (ap2)
- Marne și calcare (ap2)
- Calcare masive sau stratificate (br-ap1)
- Calcare cu silicifieri și marne (ne)
- Calcare litografice, calcare noduloase, calcare dolomitice (ox-th)
- Calcare cu accidente silicioase, marnocalcare, gresii (aa-cl)
- Conglomerate, gresii cu intercalatii de argilă carbunoasă (J1)
- Conglomerate, gresii și argilă roșcată (P1)
- Conglomerate, gresii, argile cu intercalații de cărbuni (C3)
- Skarne
- Granogabbrouri (Pg)
- Granodiorite (Pg)
- Granitoide (APts)
- Aplite (APts)
- Amfibolite (Pts-Pz)
- Micașisturi și paragnaise (Pts-Pz)
- Facies gnaisic (Pts-Pz)
- Migmatite metatectice (Pts-Pz)
- Șisturi cristaline (Pts-Pz)

Scara 1:60 000

0 1 2 km

N

Sursa datelor geologice: Institutul de Geologie și Geofizică,
Harta geologică a României, Foaia Reșița (1968, sc. 1:200.000);
Foaia Anina (1970, sc. 1:50.000),
Foaia Lăpușnicu Mare (1970, sc. 1:50.000),
Foia Oravița (1975, sc. 1:50.000)
Foaia Sichevița (1981, sc. 1:50.000).

Limite situri

ROSPA0020 - Cheile Nerei - Beușnița

ROSAC0031 - Cheile Nerei - Beușnița

Parcul Național Cheile Nerei - Beușnița

Ariile protejate RONPA0003 – Parcul Național Cheile Nerei – Beușnița, ROSAC0031 - Cheile Nerei – Beușnița și ROSPA0020 - Cheile Nerei – Beușnița

HARTA HIDROGRAFIEI

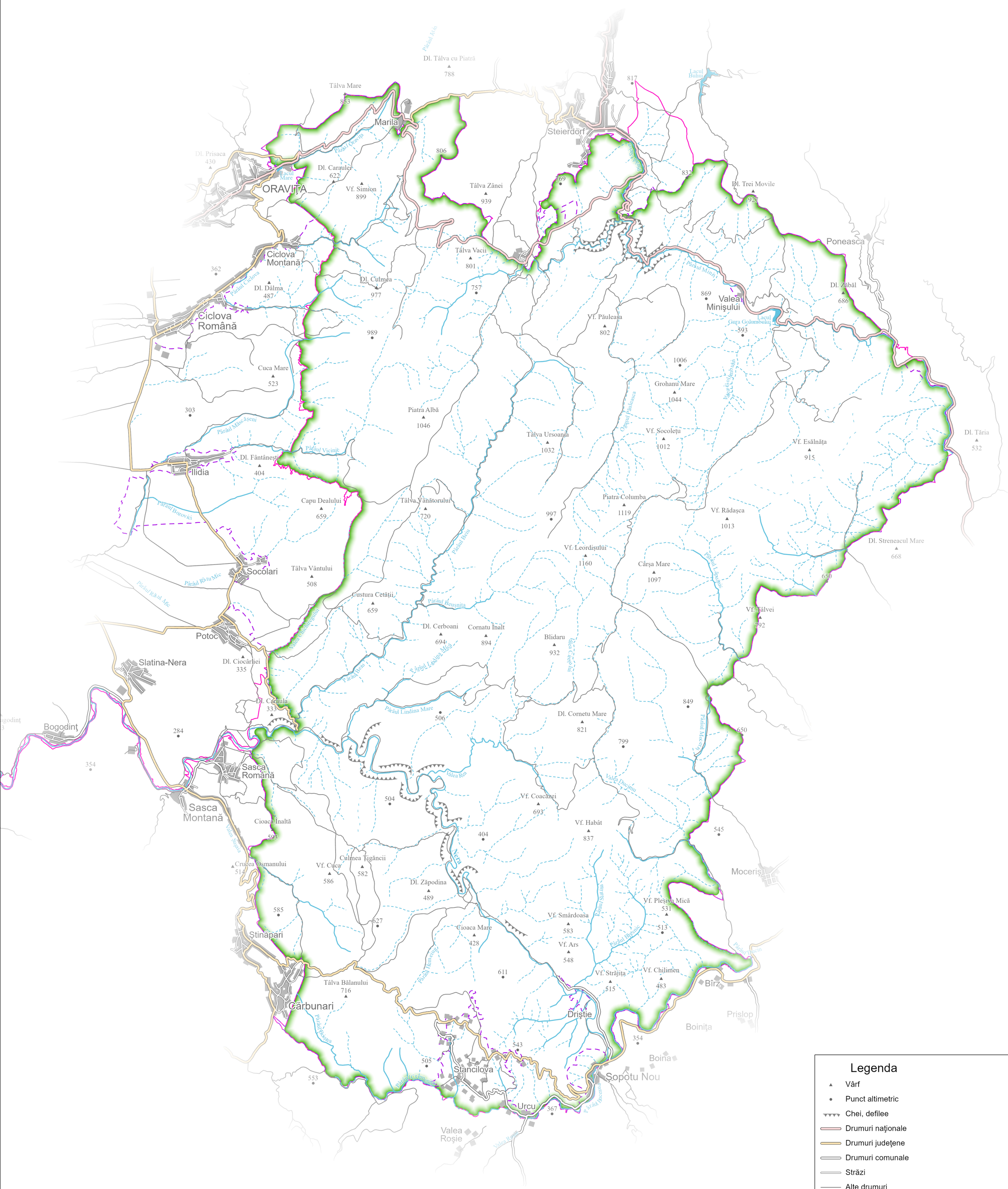
Dl. Tâlva cu Piatră
788
Tâlva Mare
853
Marila
806
Steierdorf
817
Lacul Buhui
Dl. Prisaca
430
Lacul Mare
ORAVIȚA
Dl. Caraulei
622
Vf. Simion
899
Tâlva Zânei
939
769
832
Dl. Trei Movile
927
Ponеasca
Ciclova Montană
362
Dl. Dâlma
487
Ciclova Română
Dl. Culmea
977
757
Tâlva Vacii
801
989
Vf. Păuleasa
802
Valea Minișului
869
Dl. Zăbăl
686
Lacul Gura Golumbului
593
Cuca Mare
523
303
1006
Grohanu Mare
1044
Piatra Albă
1046
Tâlva Ursoaia
1032
Vf. Socoleț
1012
Vf. Esălnăța
915
Dl. Tăria
532
Dl. Fântânești
404
Ilidia
Capu Dealului
659
Tâlva Vânătorului
720
997
Piatra Columba
1119
Vf. Rădașca
1013
Vf. Leordișului
1160
Dl. Streneacul Mare
668
Socolari
Tâlva Vântului
508
Cârșa Mare
1097
650
Custura Cetății
659
Dl. Cerboani
694
Cornatu Înalt
894
Blidaru
932
Vf. Tâlvei
792
Potoc
Dl. Ciocârliei
335
Slatina-Nera
Dl. Caraula
333
849
Bogodinț
284
354
Dl. Cornetu Mare
821
799
650
Sasca Română
Sasca Montană
504
Vf. Coacăzei
693
Vf. Habât
837
545
Cioaca Înaltă
593
Crucea Osmanului
514
Vf. Cuca
586
Culmea Țigăncii
582
Dl. Zăpodina
489
Moceriș
585
627
Vf. Plești Mică
531
513
Vf. Smârdoasa
583
Cioaca Mare
428
Vf. Ars
548
Știnăpari
611
Vf. Străjița
515
Vf. Chilimen
483
Bîrz
Tâlva Bălanului
716
Cărbunari
Dristie
Prislop
Boiniţa
354
Boina
543
505
Stancilova
Șopotu Nou
553
Urcu
367
Valea Roșie
Dl. Țăria
532
Valea Cheii
Valea Mușata
Valea Rea
Valea Ducinu
Valea Lindina Mică
Valea Lindina Mare
Valea Cheii
Valea Bănița
Valea Cheii
Valea Nera
Valea Slatina
Valea Bănița
Valea Roșie
Pârâul Ciclova
Pârâul Măscășeni
Pârâul Vicinic
Pârâul Bozovici
Pârâul Râtu Mic
Pârâul Râul Mic
Pârâul Beușnița
Pârâul Beiu
Pârâul Lindina Mică
Pârâul Lindina Mare
Pârâul Beiu
Pârâul Hemeiuș
Pârâul Bănița
Pârâul Crăpănița
Pârâul Moceriș
Pârâul Slatina
Pârâul Bănița
Pârâul Ohaba
Pârâul Oravița
Pârâul Oravița
Pârâul Minișului
Pârâul Lăncușului
Pârâul Lăncușului
Pârâul Ohaba
Pârâul Bănița
Pârâul Bănița
Pârâul Bănița

Ariile protejate RONPA0003 – Parcul Național Cheile Nerei – Beușnița,
ROSAC0031 - Cheile Nerei – Beușnița și ROSPA0020 - Cheile Nerei – Beușnița

HARTA HIDROGRAFIEI

Limite situri

- ROSPA0020 - Cheile Nerei - Beușnița
- ROSAC0031 - Cheile Nerei - Beușnița
- Parcul Național Cheile Nerei - Beușnița

Legenda

- Vârf
- Punct altimetric
- Chei, defilee
- Drumuri naţionale
- Drumuri judeţene
- Drumuri comunale
- Străzi
- Alte drumuri
- Suprafeţe construite
- Lacuri
- Râu permanent
- Râu intermitent
- Vale oarbă

Scara 1:60 000

0 1 2 km

N

Ilidia
404
Capu Dealului
659
Pârâul Bozovici
Socolari
Tâlva Vântului
508
Pârâul Râtu Mic
Pârâul Râtul Mic
Custura Cetății
659
Potoc
Valea Chichirezului
Slatina-Nera
Dl. Ciocârliei
335
Pârâul Beru
Dl. Caraula
333
Tâlva Bagodinț
323
Bogodinț
Valea Căprișoru
Dl. Satului
221
221
284
354
Sasca Română
Sasca Montană
504
Ciuca Mare
239
186
284
Naidăș
362
Valea Zbăgului
Nera
Lescovița
261
205
Cioaca Înaltă
593
Valea Șușata
Crucea Osmanului
514
Culmea Țigăncii
Vf. Cuca
586
582
585
627
Știnăpari
Tâlva Bălanului
716
Cărbunari
Pârâul Broșica
553

Limite situri

ROSPA0020 - Cheile Nerei - Beușnița

ROSCI0031 - Cheile Nerei - Beușnița

Parcul Național Cheile Nerei - Beușnița

Ariile protejate RONPA0003 – Parcul Național Cheile Nerei – Beușnița, ROSCI0031 - Cheile Nerei – Beușnița și ROSPA0020 - Cheile Nerei – Beușnița

HARTA SOLURILOR

Sursa: Harta pedologică a României, scara 1:200.000, I.G.R., 1988

N

Legenda

- Vârf
- Punct altimetric
- Chei, defilee
- Drumuri naţionale
- Drumuri judeţene
- Drumuri comunale
- Străzi
- Alte drumuri
- Râuri, lacuri
- Suprafeţe construite
- Faeoziomuri pararendzinice
- Rendzine
- Eutricambosoluri
- Districambosoluri
- Preluvosoluri
- Luvosoluri
- Gleiosoluri
- Litosoluri
- Aluviosoluri
- Antrisoluri erodice
- Vertosoluri
- Stâncărie

Scara 1:70 000

0 2 3 km

Ariile protejate RONPA0003 – Parcul Național Cheile Nerei – Beușnița, ROSCI0031 - Cheile Nerei – Beușnița și ROSPA0020 - Cheile Nerei – Beușnița

HARTA SOLURILOR

Legenda

- Vârf
- Punct altimetric
- Chei, defilee
- Drumuri naţionale
- Drumuri judeţene
- Drumuri comunale
- Străzi
- Alte drumuri
- Râuri, lacuri
- Suprafeţe construite
- Faeoziomuri pararendzinice
- Rendzine
- Eutricambosoluri
- Districambosoluri
- Preluvosoluri
- Luvosoluri
- Gleiosoluri
- Litosoluri
- Aluviosoluri
- Antrisoluri erodice
- Vertosoluri
- Stâncărie

Scara 1:60 000

0 1 2 km

Limite situri

- ROSPA0020 - Cheile Nerei - Beușnița
- ROSCI0031 - Cheile Nerei - Beușnița
- Parcul Național Cheile Nerei - Beușnița

N

Sursa: Harta pedologică a României, scara 1:200.000, I.G.R., 1988

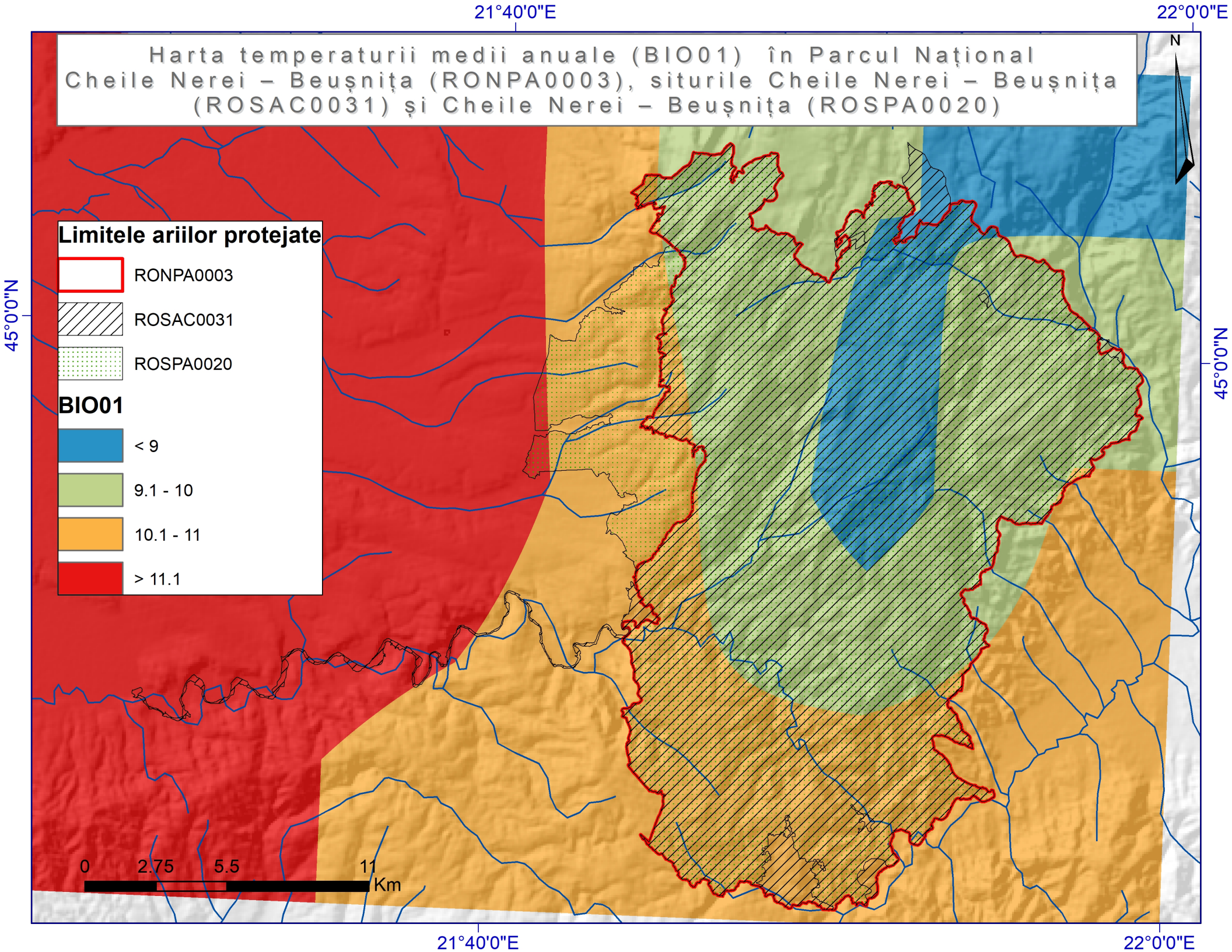
Harta temperaturii medii anuale (BIO01) în Parcul Național Cheile Nerei – Beușnița (RONPA0003), siturile Cheile Nerei – Beușnița (ROSAC0031) și Cheile Nerei – Beușnița (ROSPA0020)
21°40'0"E
22°0'0"E
45°0'0"N
N
Limitele ariilor protejate
RONPA0003
ROSAC0031
ROSPA0020
BIO01
< 9
9.1 - 10
10.1 - 11
> 11.1
0
2.75
5.5
11
Km

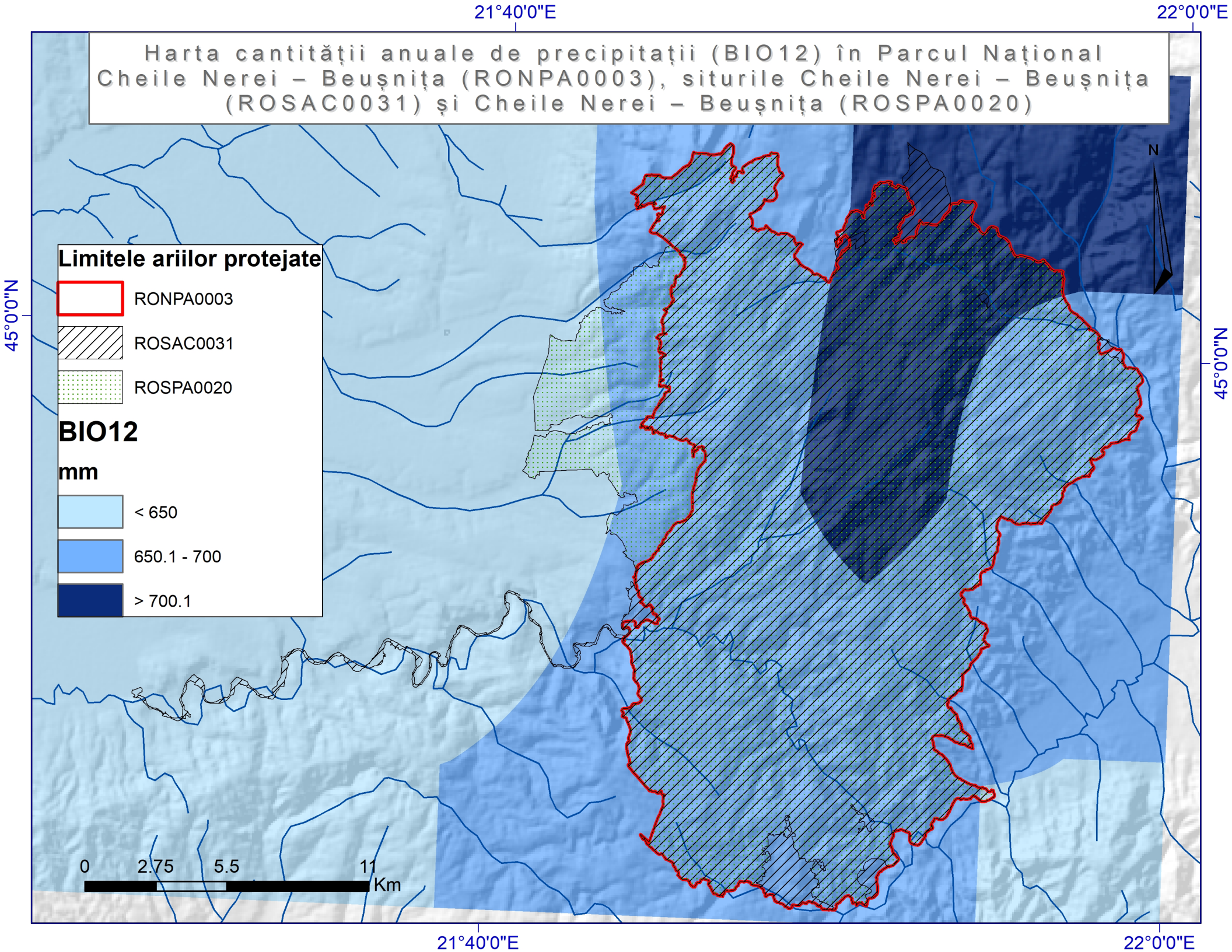
Harta cantității anuale de precipitații (BIO12) în Parcul Național Cheile Nerei – Beușnița (RONPA0003), siturile Cheile Nerei – Beușnița (ROSAC0031) și Cheile Nerei – Beușnița (ROSPA0020)
21°40'0"E
22°0'0"E
45°0'0"N
N
Limitele ariilor protejate
RONPA0003
ROSAC0031
ROSPA0020
BIO12
mm
< 650
650.1 - 700
> 700.1
0
2.75
5.5
11
Km

Harta ecosistemelor din Parcul Naţional Cheile Nerei–Beuşniţa si siturile Natura 2000suprapuse

Legendă

Arii_Naturale_Protejate

- RONPA0003
- ROSCI0031
- ROSPA0020

Ecosistem

- Acvatic
- Antropizat
- Forestier
- Pasuni naturale intercalat cu arbusti
- Stancarii
- Granita_de_stat

0 1 2 3 4 5 km

S E R B I A

Zlatița

SOCOL

Lescovița

Naidăș

NAIDĂȘ

Bogodinț

SASCA MONTANĂ

Sasca Română

Sasca Montană

UNIUNEA EUROPEANĂ

Instrumente Structurale 2014-2020

PROIECT

"Îmbunătățirea stării de conservare a speciilor si habitatelor de interes conservativ din **Parcul Național Cheile Nerei-Beușnița și ariile naturale de interes comunitar și național suprapuse** prin revizuirea planului de management integrat"
cod SMIS 142114

Distribuția Habitatelor Forestiere
Parcul National Cheile Nerei-Beușnița și în ariile naturale protejate suprapuse cu acesta

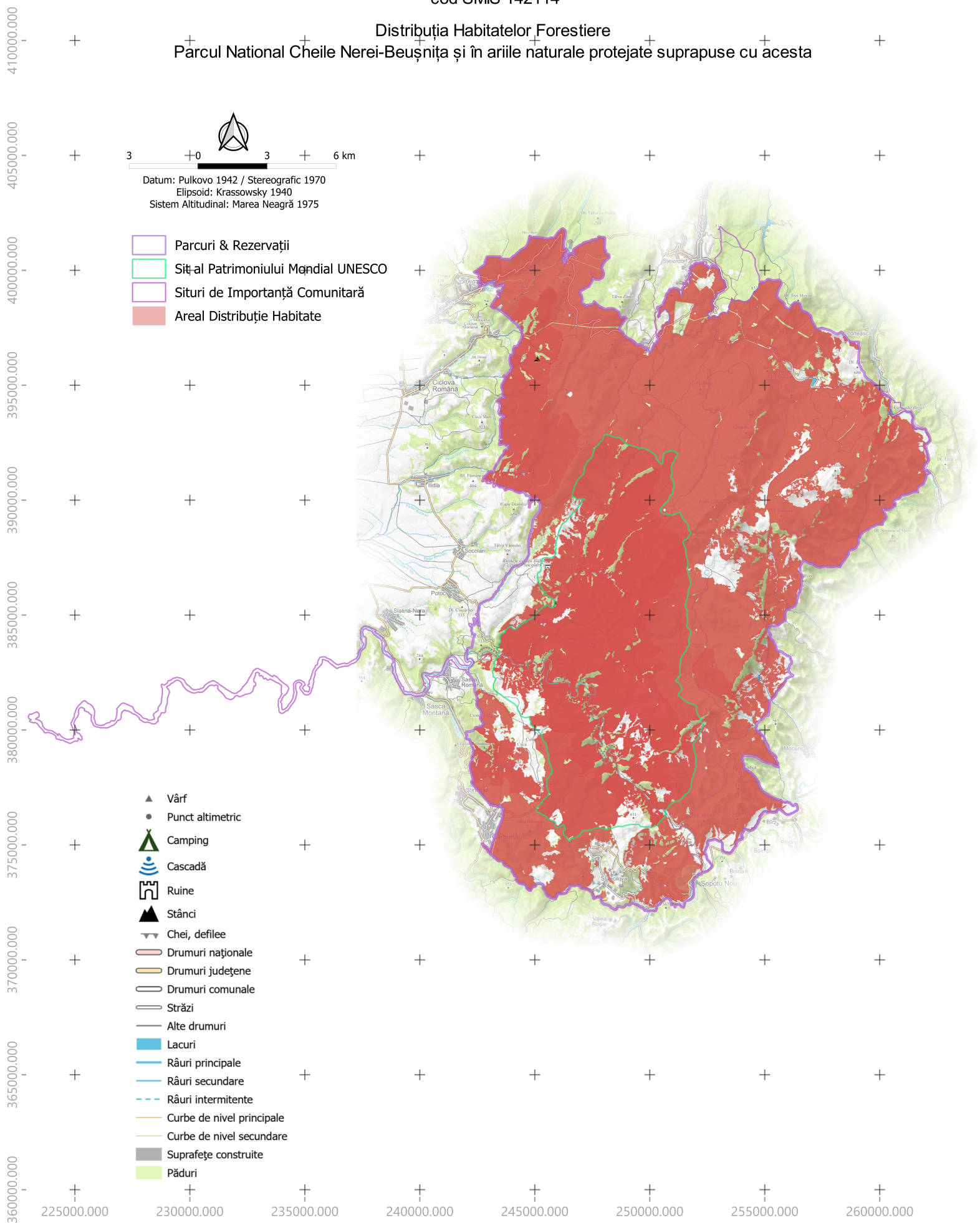

UNIUNEA EUROPEANĂ

Instrumente Structurale 2014-2020

PROIECT

"Îmbunătățirea stării de conservare a speciilor si habitatelor de interes conservativ din **Parcul Național Cheile Nerei-Beușnița și ariile naturale de interes comunitar și național suprapuse** prin revizuirea planului de management integrat"
cod SMIS 142114

Distribuția Habitatelor Neforestiere
Parcul National Cheile Nerei-Beușnița și în ariile naturale protejate suprapuse cu acesta

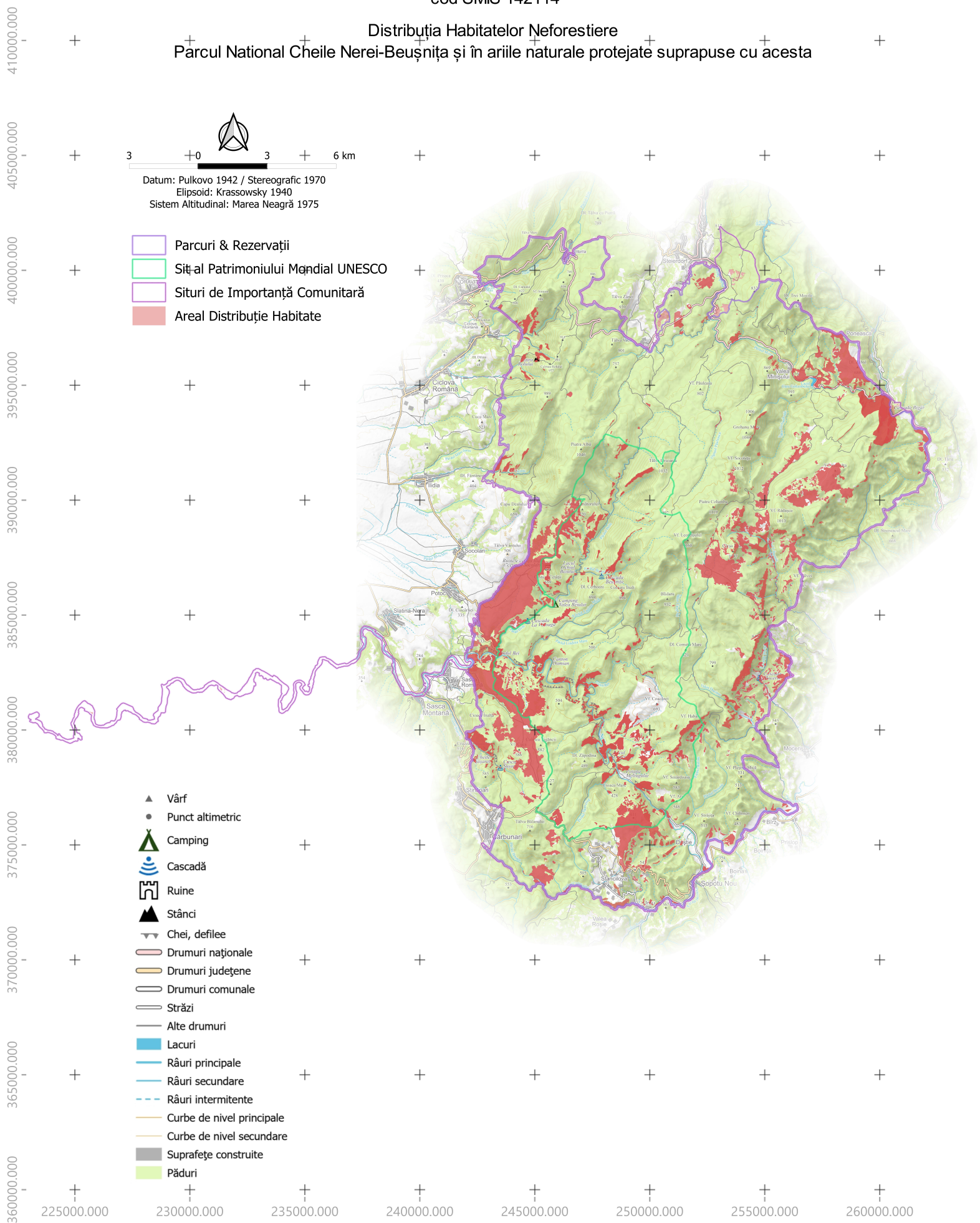

UNIUNEA EUROPEANĂ

Instrumente Structurale 2014-2020

PROIECT

"Îmbunătățirea stării de conservare a speciilor si habitatelor de interes conservativ din **Parcul Național Cheile Nerei-Beușnița și ariile naturale de interes comunitar și național suprapuse** prin revizuirea planului de management integrat"
cod SMIS 142114

Distribuția Speciilor de Amfibieni & Reptile
Parcul National Cheile Nerei-Beușnița și în ariile naturale protejate suprapuse cu acesta

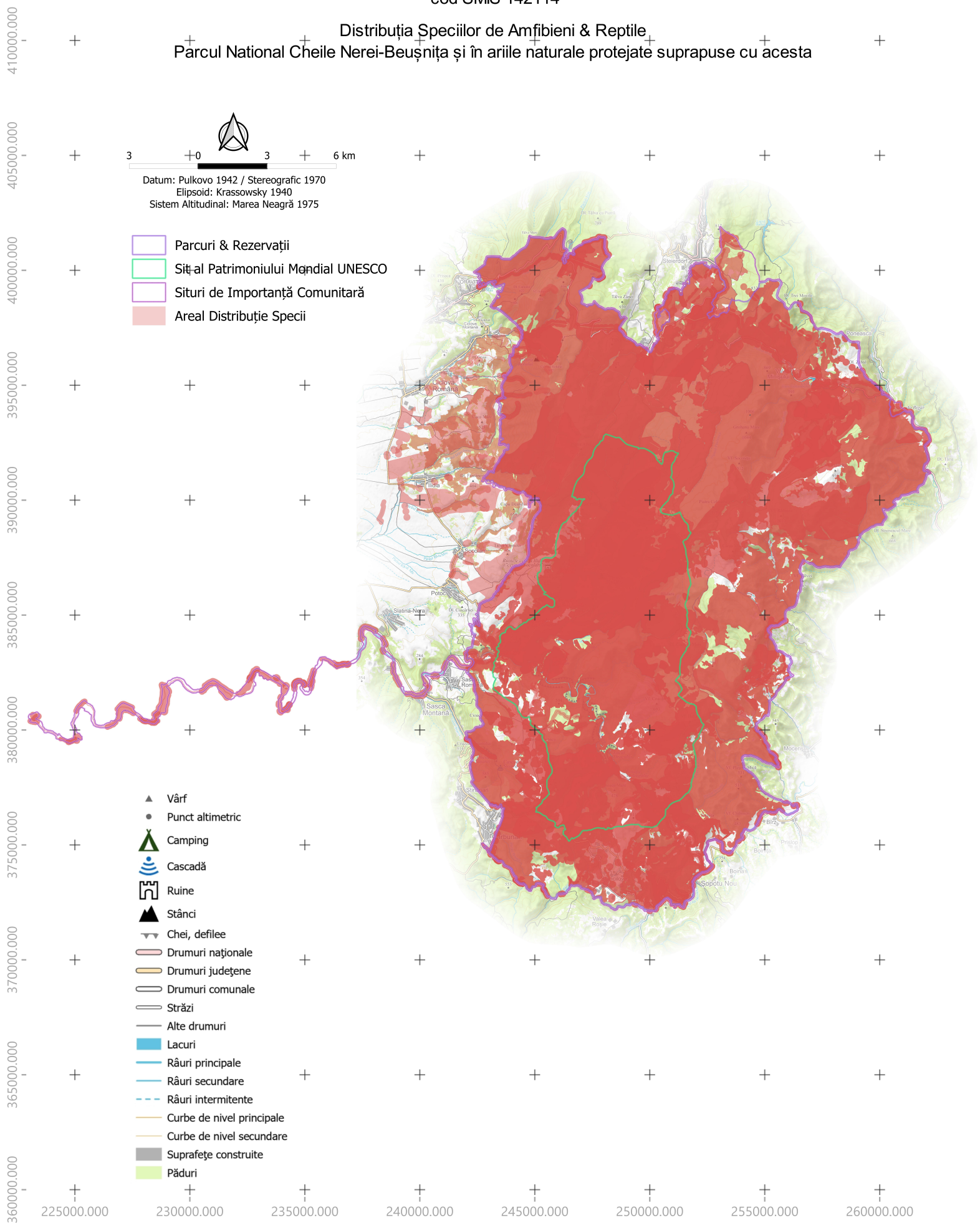

UNIUNEA EUROPEANĂ

Instrumente Structurale 2014-2020

PROIECT

"Îmbunătățirea stării de conservare a speciilor si habitatelor de interes conservativ din **Parcul Național Cheile Nerei-Beușnița și ariile naturale de interes comunitar și național suprapuse** prin revizuirea planului de management integrat"
cod SMIS 142114

Distribuția Speciilor de Avifaună
Parcul National Cheile Nerei-Beușnița și în ariile naturale protejate suprapuse cu acesta

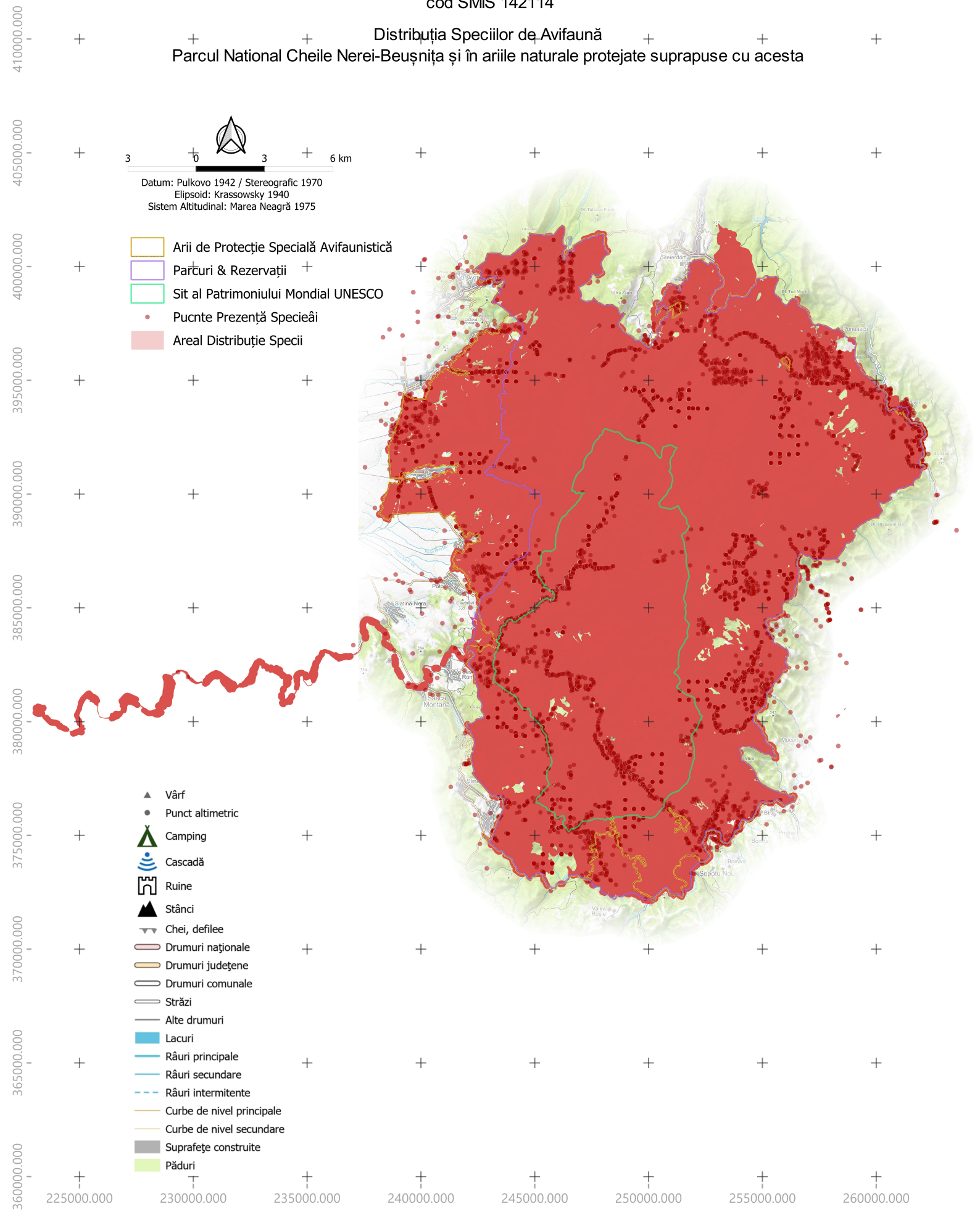

UNIUNEA EUROPEANĂ

Instrumente Structurale 2014-2020

PROIECT

"Îmbunătățirea stării de conservare a speciilor si habitatelor de interes conservativ din **Parcul Național Cheile Nerei-Beușnița și ariile naturale de interes comunitar și național suprapuse** prin revizuirea planului de management integrat"
cod SMIS 142114

Distribuția Speciilor de Chiroptere
Parcul National Cheile Nerei-Beușnița și în ariile naturale protejate suprapuse cu acesta

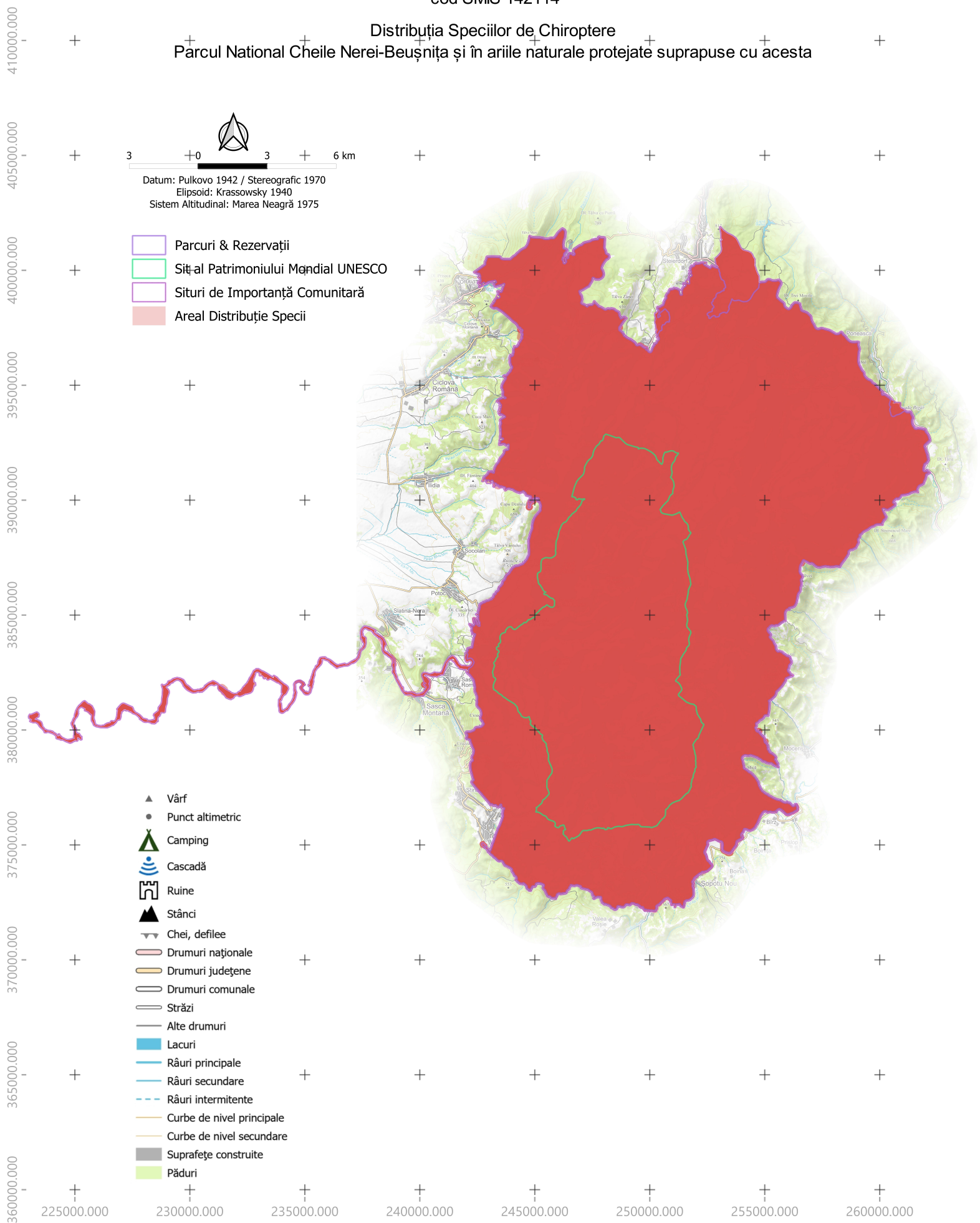

UNIUNEA EUROPEANĂ

Instrumente Structurale 2014-2020

PROIECT

"Îmbunătățirea stării de conservare a speciilor si habitatelor de interes conservativ din **Parcul Național Cheile Nerei-Beușnița și ariile naturale de interes comunitar și național suprapuse** prin revizuirea planului de management integrat"
cod SMIS 142114

Distribuția Speciilor de Floră
Parcul National Cheile Nerei-Beușnița și în ariile naturale protejate suprapuse cu acesta

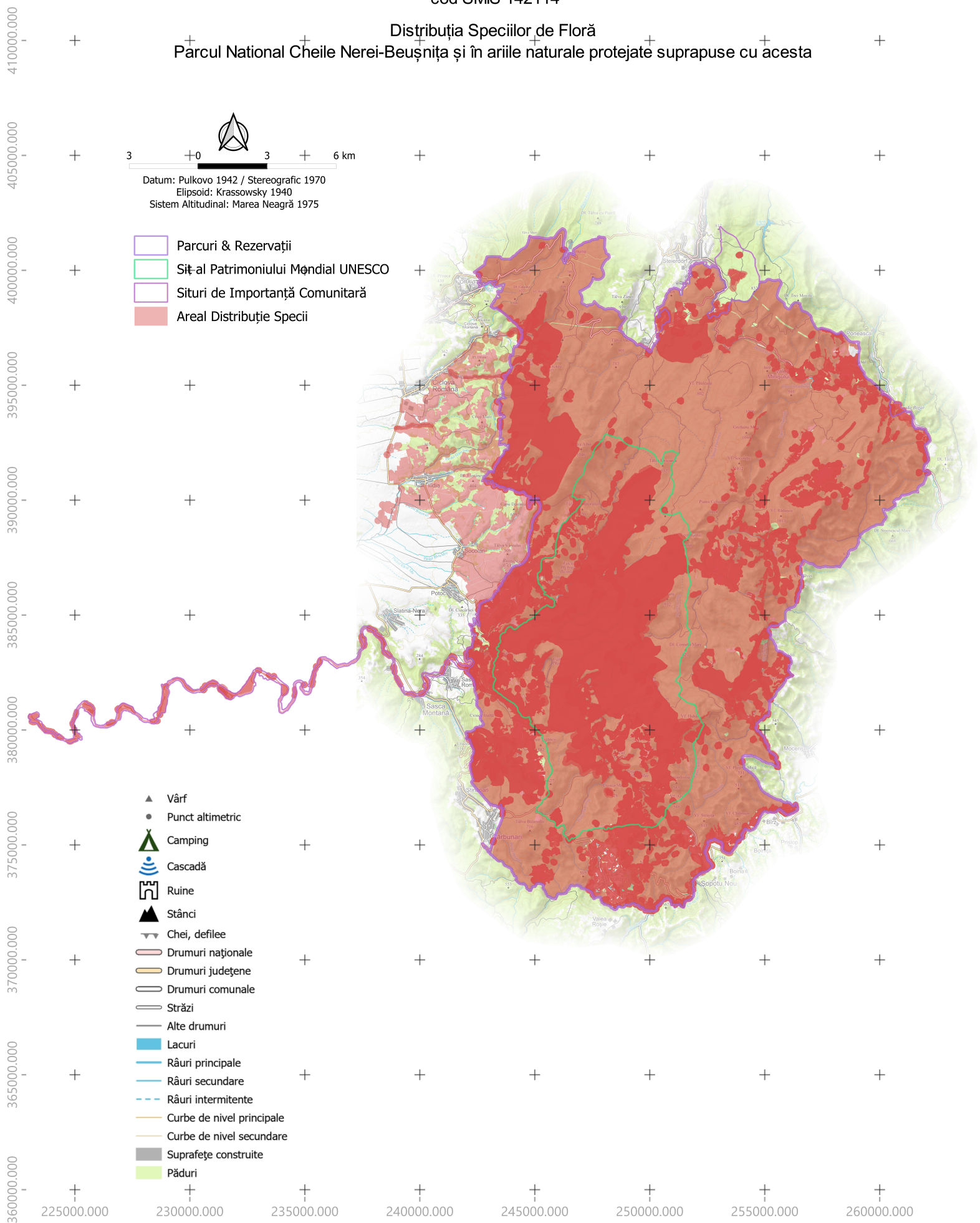

UNIUNEA EUROPEANĂ

Instrumente Structurale 2014-2020

PROIECT

"Îmbunătățirea stării de conservare a speciilor si habitatelor de interes conservativ din **Parcul Național Cheile Nerei-Beușnița și ariile naturale de interes comunitar și național suprapuse** prin revizuirea planului de management integrat"
cod SMIS 142114

Distribuția Speciilor de Ihtiofaună
Parcul National Cheile Nerei-Beușnița și în ariile naturale protejate suprapuse cu acesta

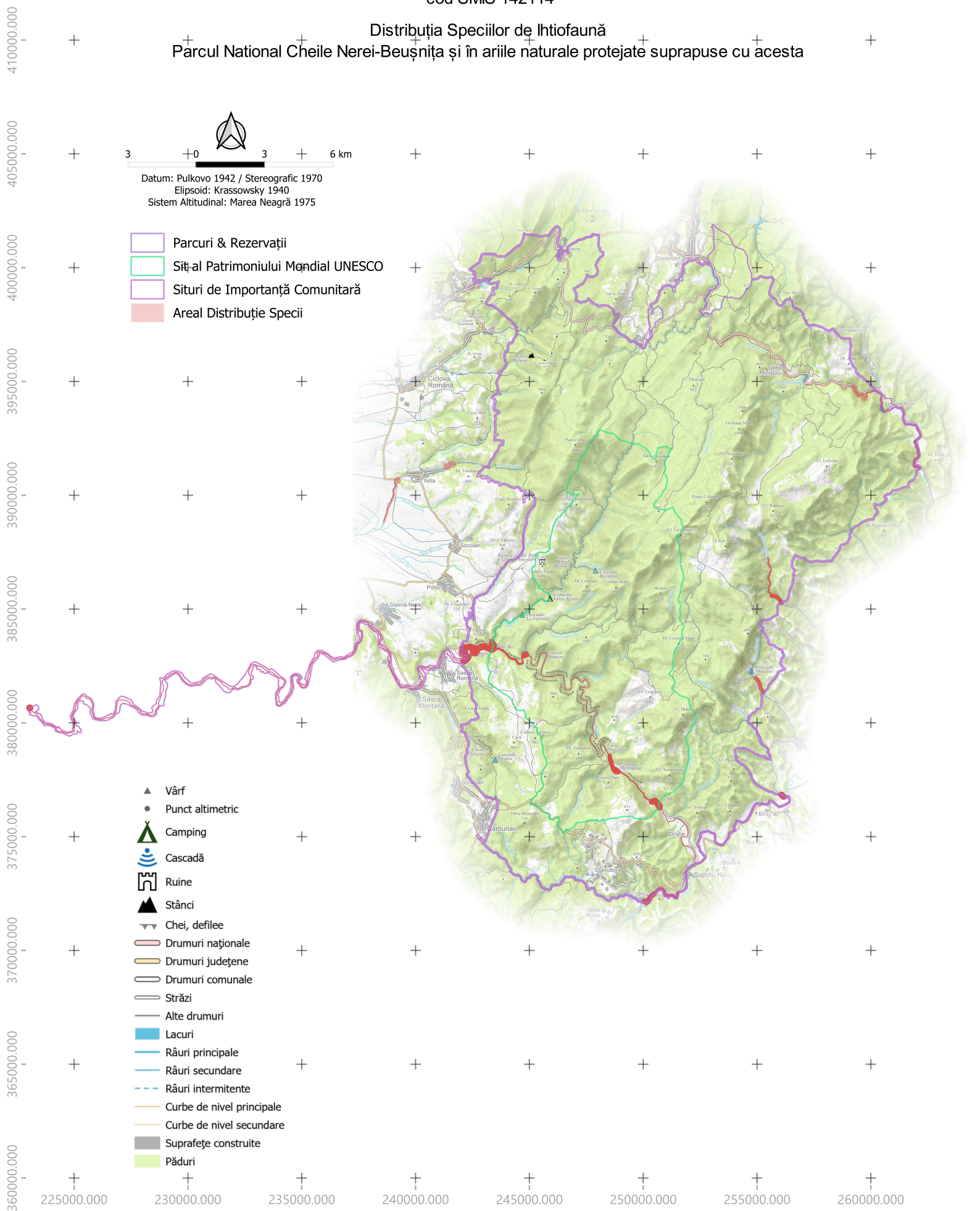

UNIUNEA EUROPEANĂ

Instrumente Structurale 2014-2020

PROIECT

"Îmbunătățirea stării de conservare a speciilor si habitatelor de interes conservativ din **Parcul Național Cheile Nerei-Beușnița și ariile naturale de interes comunitar și național suprapuse** prin revizuirea planului de management integrat"
cod SMIS 142114

Distribuția Speciilor de Mamifere
Parcul National Cheile Nerei-Beușnița și în ariile naturale protejate suprapuse cu acesta

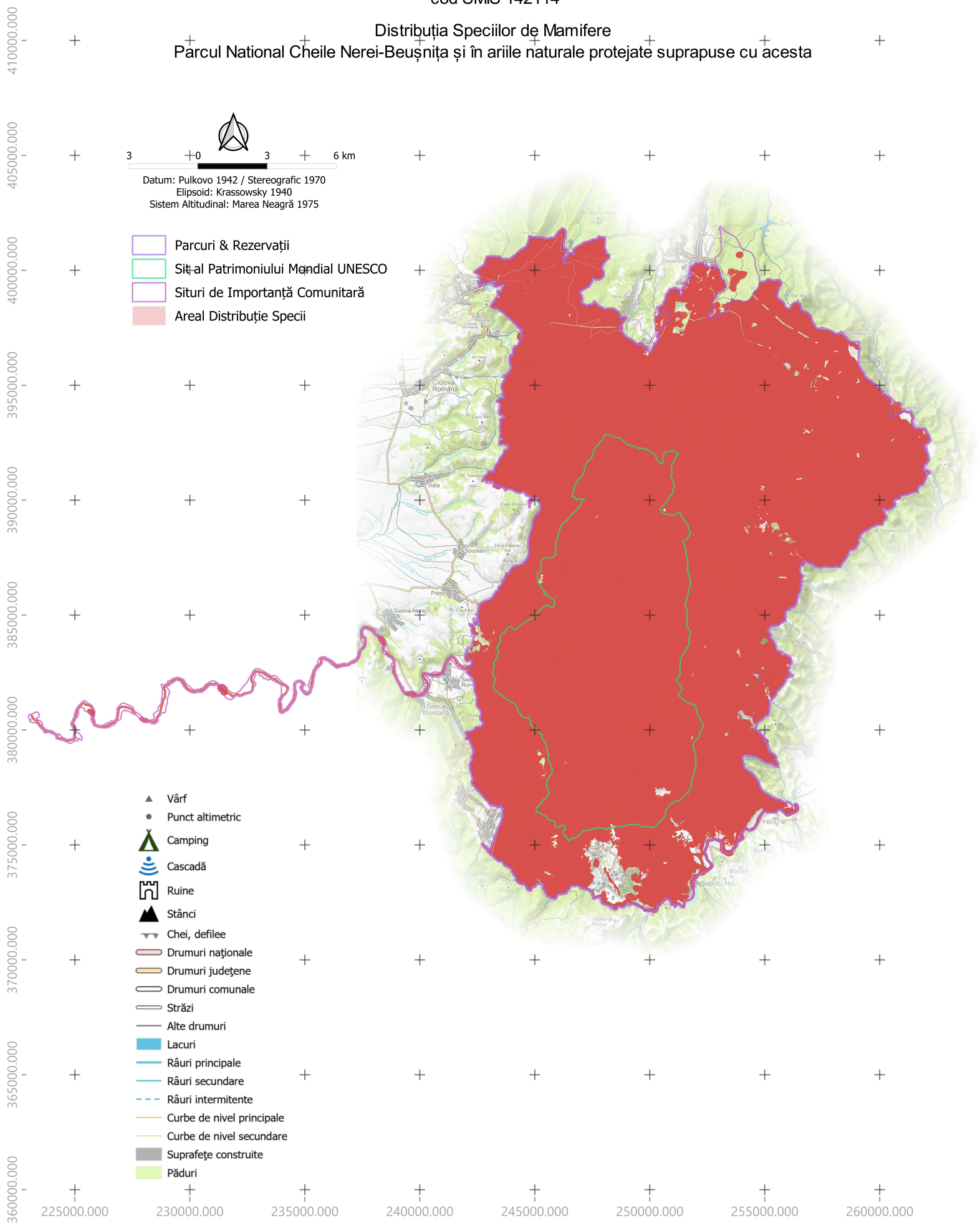

UNIUNEA EUROPEANĂ

Instrumente Structurale 2014-2020

PROIECT

"Îmbunătățirea stării de conservare a speciilor si habitatelor de interes conservativ din **Parcul Național Cheile Nerei-Beușnița și ariile naturale de interes comunitar și național suprapuse** prin revizuirea planului de management integrat"
cod SMIS 142114

Distribuția Speciilor de Nevertebrate
Parcul National Cheile Nerei-Beușnița și în ariile naturale protejate suprapuse cu acesta

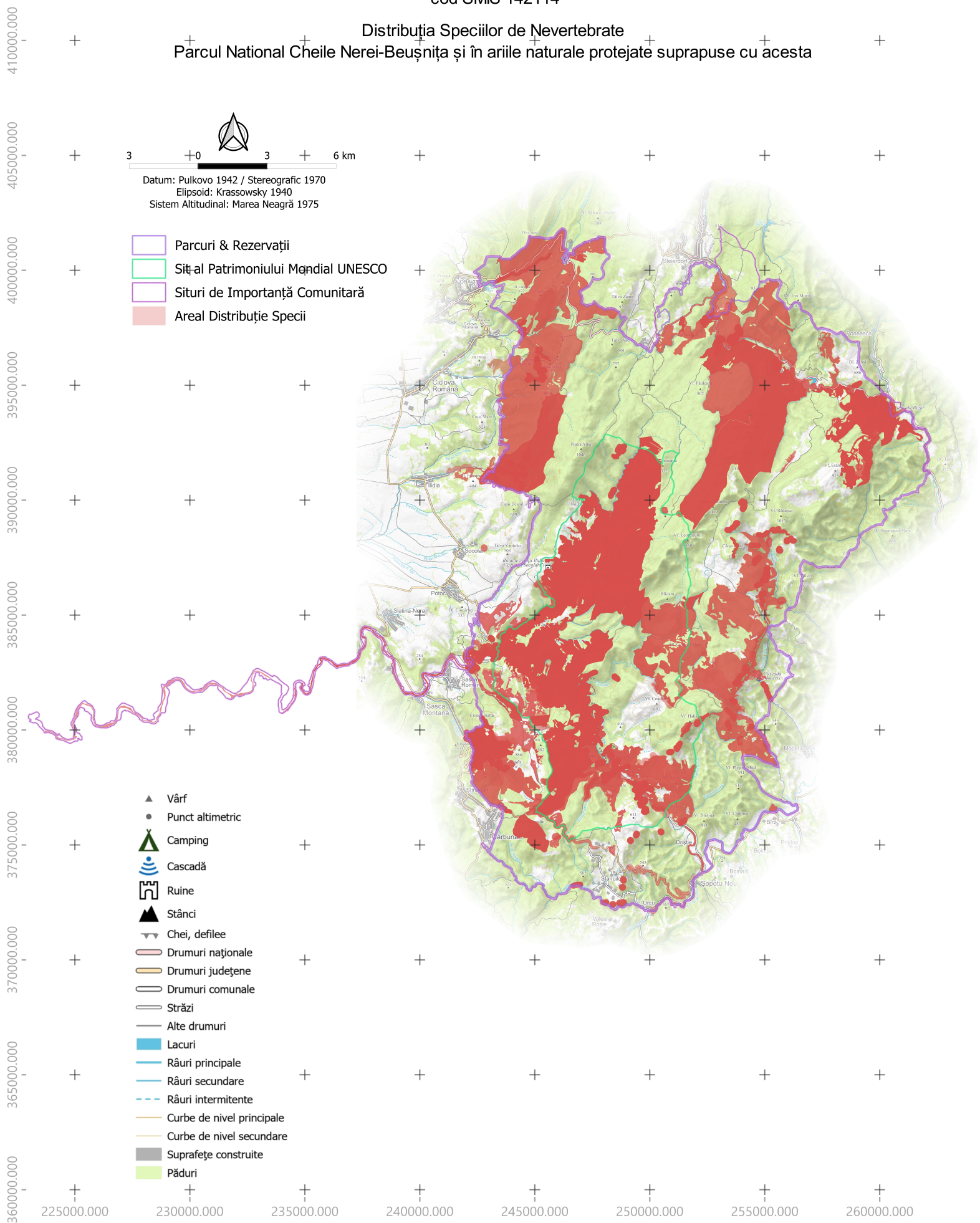

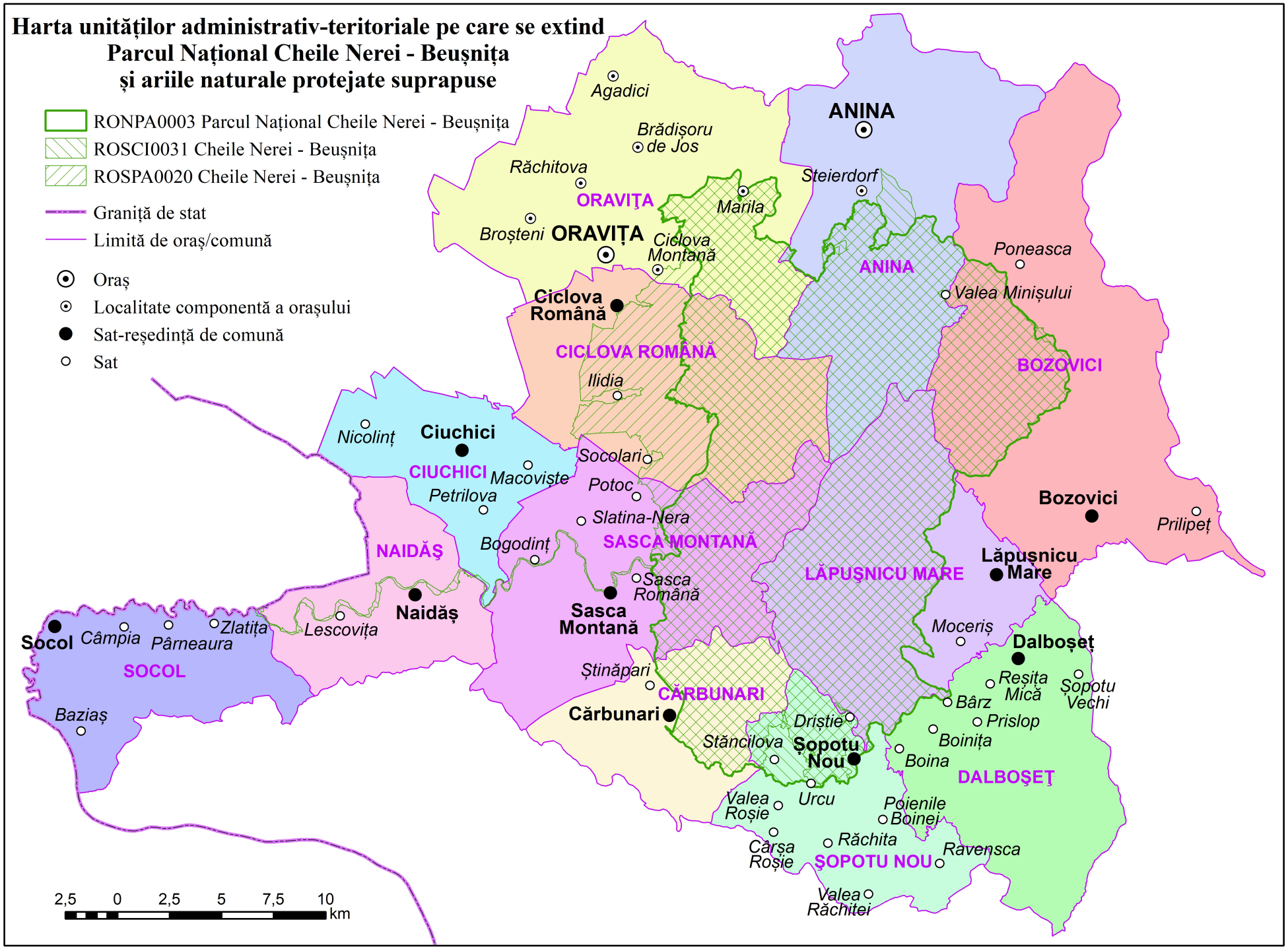
Harta unităților administrativ-teritoriale pe care se extind
Parcul Național Cheile Nerei - Beușnița
și ariile naturale protejate suprapuse
RONPA0003 Parcul Național Cheile Nerei - Beușnița
ROSCI0031 Cheile Nerei - Beușnița
ROSPA0020 Cheile Nerei - Beușnița
Graniță de stat
Limită de oraș/comună
Oraș
Localitate componentă a orașului
Sat-reședință de comună
Sat
Agadici
Brădișoru de Jos
Răchitova
ORAVIŢA
Marila
Broșteni
ORAVIȚA
Ciclova Montană
ANINA
Steierdorf
ANINA
Poneasca
Valea Minișului
Ciclova Română
CICLOVA ROMÂNĂ
Ilidia
BOZOVICI
Nicolinț
Ciuchici
CIUCHICI
Macoviște
Petrilova
Socolari
Potoc
Slatina-Nera
Bozovici
Prilipeț
NAIDĂŞ
Bogodinț
SASCA MONTANĂ
Sasca Română
Sasca Montană
LĂPUŞNICU MARE
Lăpuşnicu Mare
Naidăș
Lescovița
Socol
Câmpia
Pârneaura
Zlatița
SOCOL
Moceriș
Dalboșeț
Reșița Mică
Șopotu Vechi
Bârz
Prislop
Boinița
Boina
Știnăpari
CĂRBUNARI
Cărbunari
Driștie
Stăncilova
Șopotu Nou
DALBOŞEŢ
Baziaș
Valea Roșie
Urcu
Poienile Boinei
Cârșa Roșie
Răchita
ŞOPOTU NOU
Ravensca
Valea Răchitei
2,5 0 2,5 5 7,5 10
km

Utilizarea terenurilor cuprinse în Parcul Naţional Cheile Nerei–Beuşniţa şi în ariile naturale de interes comunitar suprapuse

RĂCHITOVA
MARILA
ANINA
STEIERDORF
ORAVIŢA
CICLOVA MONTANĂ
ORAVIŢA
Ciclova Română
Poneasca
Valea Minişului
ANINA
Ilidia
CICLOVA ROMÂNĂ
BOZOVICI
Socolari
Potoc
Bozovici
Slatina-Nera
SASCA MONTANĂ
LĂPUŞNICU MARE
Sasca Română
Sasca Montană
ŞTINĂPARI
CĂRBUNARI
Cărbunari
Driştie
Bârz
Boiniţa
SOPOTU NOU
Stăncilova
DALBOŞEŢ
Boina
Şopotu Nou
Urcu
0 1 2 3 4 5 km
SERBIA
Bogodinţ
Sasca Română
SASCA MONTANĂ
Naidăş
Sasca Montană
Zlatiţa
NAIDĂŞ
Lescoviţa
SOCOL

Arii naturale protejate

- RONPA0003 P.N. Cheile Nerei–Beuşniţa
- ROSCI0031 Cheile Nerei–Beuşniţa
- ROSPA0020 Cheile Nerei–Beuşniţa

Utilizarea terenurilor

- Spaţiu urban discontinuu şi spaţiu rural
- Unităţi industriale sau comerciale
- Reţea de căi de comunicaţie şi terenuri asociate acestora
- Facilităţi de sport şi agrement
- Terenuri arabile neirigate
- Livezi
- Păşuni secundare
- Păduri de foioase
- Păduri de conifere
- Păduri mixte
- Zone de tranziţie cu arbuşti
- Stâncării
- Areale cu vegetaţie rară
- Cursuri de apă
- Acumulări de apă
- Graniţă de stat
- Limitele unităţilor administrativ-teritoriale

Situația juridică a terenurilor cuprinse în Parcul Naţional Cheile Nerei–Beușnița şi în ariile naturale de interes comunitar suprapuse

RĂCHITOVA
MARILA
ANINA
STEIERDORF
ORAVIȚA
CICLOVA MONTANĂ
ORAVIȚA
Ciclova Română
Poneasca
Valea Minișului
ANINA
Ilidia
CICLOVA ROMÂNĂ
BOZOVICI
Socolari
Potoc
Bozovici
Slatina-Nera
SASCA MONTANĂ
LĂPUȘNICU MARE
Sasca Română
Sasca Montană
Lăpușnicu Mare
Știnăpari
CĂRBUNARI
Cărbunari
Bârz
Dristie
Boinița
ȘOPOTU NOU
Stăncilova
DALBOȘEȚ
Boina
Șopotu Nou
Urcu
0 1 2 3 4 5 km
SERBIA
Bogodinț
Sasca Română
SASCA MONTANĂ
Naidăș
Sasca Montană
Zlatița
NAIDĂȘ
Lescovița
SOCOL

Arii naturale protejate

- RONPA0003 P.N. Cheile Nerei–Beușnița
- ROSCI0031 Cheile Nerei–Beușnița
- ROSPA0020 Cheile Nerei–Beușnița

Situația juridică a terenurilor

- Domeniul public al statului (DS)
- Domeniul public al unităților administrativ-teritoriale (DAT)
- Domeniul privat al unităților administrativ-teritoriale (DPT)
- Proprietatea privată a persoanelor fizice (PF)
- Proprietatea privată a persoanelor juridice (PJ)
- Graniță de stat
- Limitele unităților administrativ-teritoriale

Situația infrastructurii rutiere și căilor ferate din Parcul Naţional Cheile Nerei–Beușnița şi în ariile naturale de interes comunitar suprapuse

ANINA
MARILA
RĂCHITOVA
STEIERDORF
ORAVIȚA
CICLOVA MONTANĂ
Ciclova Română
Poneasca
Valea Minișului
Ilidia
Socolari
Potoc
Bozovici
Slatina-Nera
Sasca Română
Sasca Montană
Legendă
CFR
Categorie drum
Drumuri comunale
Drumuri de exploatare forestieră
Drumuri județene
Drumuri naționale
Drumuri vicinale și alte drumuri locale
Străzi
Granita_de_stat
Limita_UAT
Asezari
Arii_Naturale_Protejate
localId
RONPA0003
ROSCI0031
ROSPA0020
Unitati_administrativ-teritoriale
Știnăpari
Cărbunari
Bârz
Drișitie
Boinița
Stănciova
Boina
Șopotu Nou
Urcu
0 1 2 3 4 5 km
SERBIA
Bogodinț
Sasca Română
SASCA MONTANĂ
Naidăș
Sasca Montană
NAIDĂŞ
Zlatița
Lescovița
SOCOL

Harta perimetrului construit din Parcul Naţional Cheile Nerei–Beuşniţa şi în ariile naturale de interes comunitar suprapuse

RĂCHITOVA
MARILA
ANINA
STEIERDORF
ORAVIȚA
CICLOVA MONTANĂ
Ciclova Română
Poneasca
Valea Minișului
Ilidia
Socolari
Potoc
Slatina-Nera
Sasca Română
Sasca Montană
Bozovici
Lăpușnicu Mare
Moceriș
Știnăpari
Cărbunari
Drișitie
Bârz
Boinița
Stăncilova
Boina
Șopotu Nou
Urcu
Bogodinț
Sasca Română
SASCA MONTANĂ
Sasca Montană
Naidăș
NAIDĂŞ
Zlatița
Lescovița
SOCOL
S E R B I A

0 1 2 3 4 5 km

Legendă

- Perimetru construit
- Granita_de_stat
- Limita_UAT

Arii_Naturale_Protejate

localId

- RONPA0003
- ROSCI0031
- ROSPA0020

Situația construcțiilor din Parcul Naţional Cheile Nerei–Beușnița şi în ariile naturale de interes comunitar suprapuse

ANINA
MARILA
RĂCHITOVA
STEIERDORF
ORAVIȚA
CICLOVA MONTANĂ
Ciclova Română
Poneasca
Valea Minișului
Ilidia
Socolari
Potoc
Bozovici
Slatina-Nera
Sasca Română
Sasca Montană
Știnăpari
Cărbunari
Bârz
Driștie
Boinița
Boina
Șopotu Nou
Urcu
Bogodinț
SASCA MONTANĂ
Naidăș
NAIDĂȘ
Zlatița
Lescovița
SOCOL
S E R B I A

0 1 2 3 4 5 km

Legendă

Constructii

Tip construcție

- Construcții administrative și social-culturale
- Construcții anexă
- Construcții de locuințe
- Construcții industriale și edilitare
- Granita_de_stat
- Limita_UAT
- Asezari

Arii_Naturale_Protejate

localId

- RONPA0003
- ROSCI0031
- ROSPA0020
- Unitati_administrativ-teritoriale

Harta obiectivelor de patrimoniu cultural din Parcul Naţional Cheile Nerei–Beuşniţa şi siturile Natura 2000 suprapuse

Agadici
Ansamblul urban zona Celnic, Anina
Celnic
Putul I Anina
Brădişoru de Jos
ANINA
MARILA
RĂCHITOVA
STEIERDORF
ORAVIŢA
CICLOVA MONTANĂ
Mănăstirea Călugăra
Ciclova Română
Poneasca
Valea Minişului
Ilidia
Socolari
Potoc
Slatina-Nera
Bozovici
Sasca Română
Lăpuşnicu Mare
Sasca Montană
Moceriş
Dalboşeţ
Reşiţa Mică
Şopotu Vechi
Prislop
Ştinăpari
Cărbunari
Bârz
Boiniţa
Driştie
Stăncilova
Boina
Şopotu Nou
Urcu
S E R B I A
Valea Roşie
Poienile Boinei
Cârşa Roşie
Ravensca
Răchita

0 1 2 3 4 5 km

Legendă

Nume obiectiv

Mănăstirea Călugăra

Arii_Naturale_Protejate

localId

RONPA0003
ROSCI0031
ROSPA0020
Granita_de_stat
Perimetru construit

Harta obiectivelor turistice și punctelor de belvedere din Parcul Naţional Cheile Nerei–Beușnița și siturile Natura 2000 suprapuse

Agadici

Brădișoru de Jos

MARILA

RĂCHITOVA

ANINA

STEIERDORF

ORAVIȚA

CICLOVA MONTANĂ

Ciclova Română

Peștera Sfânta Elena

Piatra Rolului

Peștera cu oase

Cascada Cârsa

Poneasca

Valea Minișului

Cascada Bigăr

Cascada de pe Valea Mare

Ilidia

Socolari

Ochiul Bei

Cascada Beușnița

Potoc

Cascada la Vaioaga

Bozovici

Slatina-Nera

La tunele

Mănăstirea Nera

Sasca Română

Cascada Moceriș

Lăpușnicu Mare

Sasca Montană

Peștera Lacul Dracului

Cascada Șușara

Moceriș

Dalboșeț

Reșița Mică

Șopotu Vechi

Prislop

Știnăpari

Cărbunari

Bârz

Dristie

Boinița

Stăncilova

Boina

Șopotu Nou

S E R B I A

Urcu

Valea Roșie

Poienile Boinei

Cârșa Roșie

Răvensca

Răchita

0 1 2 3 4 5 km

Legendă

- Obiective tursitice și puncte de belvedere

Arii_Naturale_Protejate

localId

- RONPA0003
- ROSCI0031
- ROSPA0020
- Granita_de_stat
- Perimetru construit

UNIUNEA EUROPEANĂ

Instrumente Structurale 2014-2020

PROIECT

"Îmbunătățirea stării de conservare a speciilor si habitatelor de interes conservativ din **Parcul Național Cheile Nerei-Beușnița și ariile naturale de interes comunitar și național suprapuse** prin revizuirea planului de management integrat"
cod SMIS 142114

Distribuția Presiunilor la nivel de AP
în Parcul National Cheile Nerei-Beușnița și în ariile naturale protejate suprapuse cu acesta

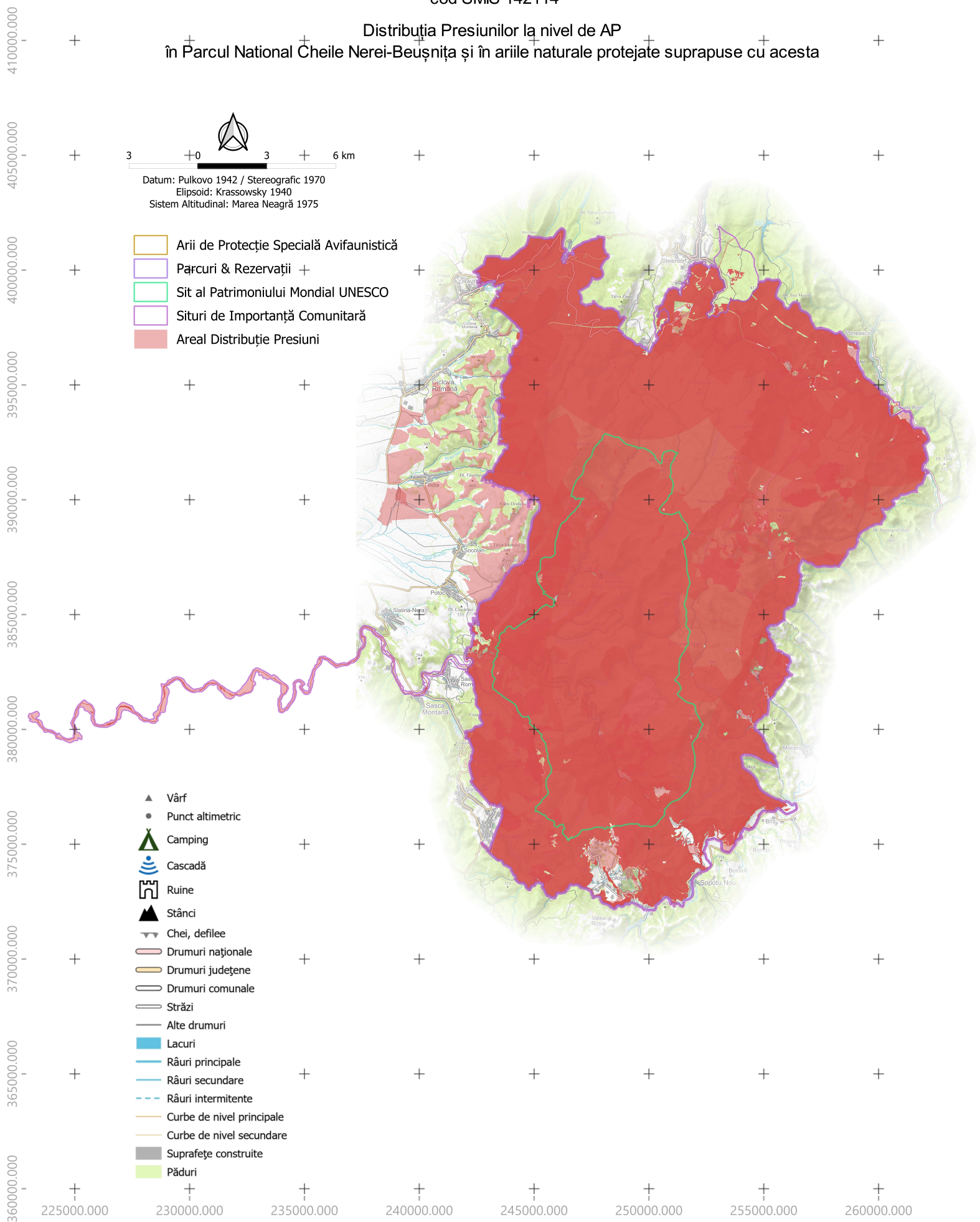

UNIUNEA EUROPEANĂ

Instrumente Structurale 2014-2020

PROIECT

"Îmbunătățirea stării de conservare a speciilor si habitatelor de interes conservativ din **Parcul Național Cheile Nerei-Beușnița și ariile naturale de interes comunitar și național suprapuse** prin revizuirea planului de management integrat"
cod SMIS 142114

Distribuția Amenințărilor la nivel de AP
în Parcul National Cheile Nerei-Beușnița și în ariile naturale protejate suprapuse cu acesta

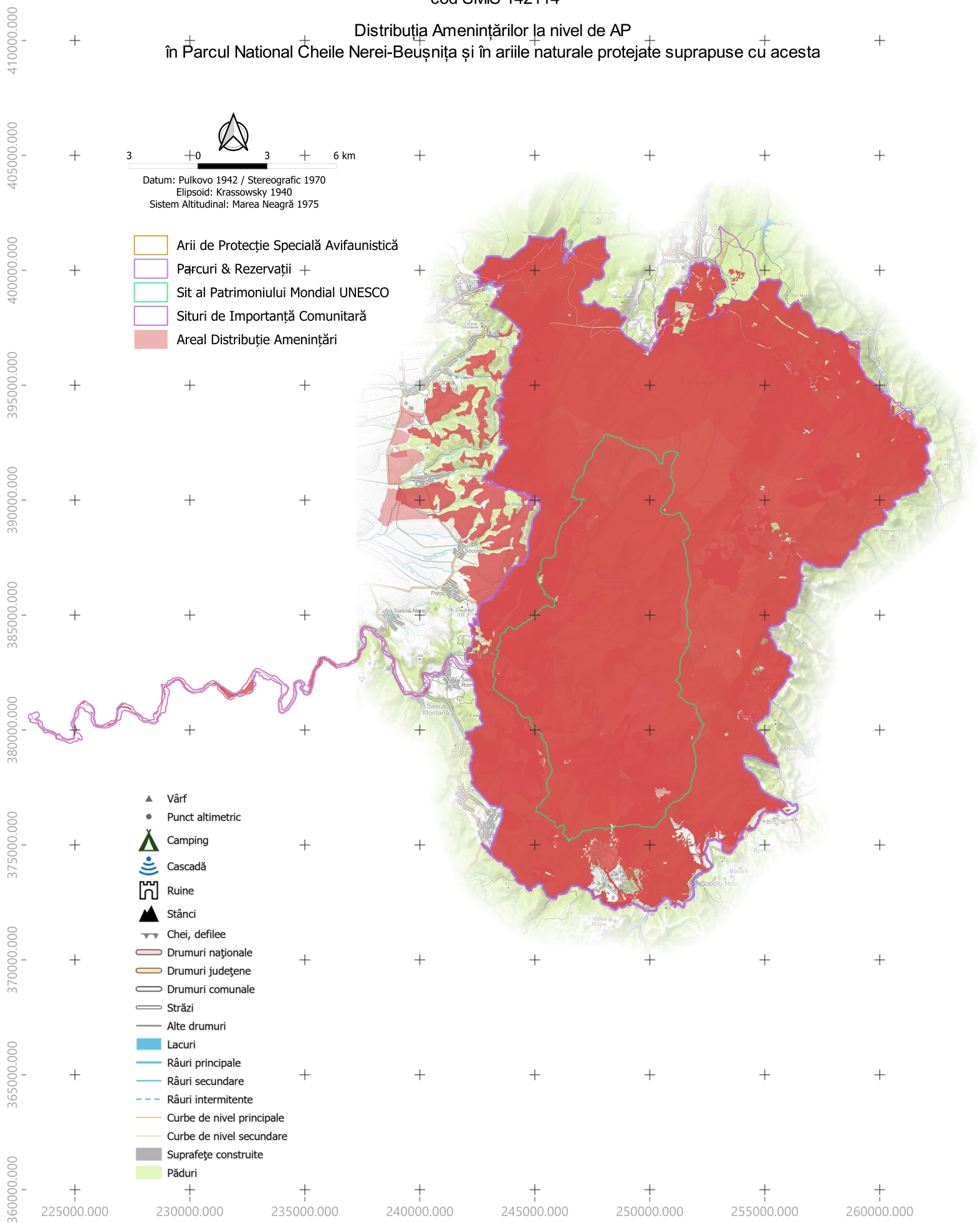

UNIUNEA EUROPEANĂ

Instrumente Structurale 2014-2020

PROIECT

"Îmbunătățirea stării de conservare a speciilor si habitatelor de interes conservativ din **Parcul Național Cheile Nerei-Beușnița și ariile naturale de interes comunitar și național suprapuse** prin revizuirea planului de management integrat"
cod SMIS 142114

Distribuția Impacturilor asupra Speciilor de Mamifere din Parcul National Cheile Nerei-Beușnița și în ariile naturale protejate suprapuse cu acesta

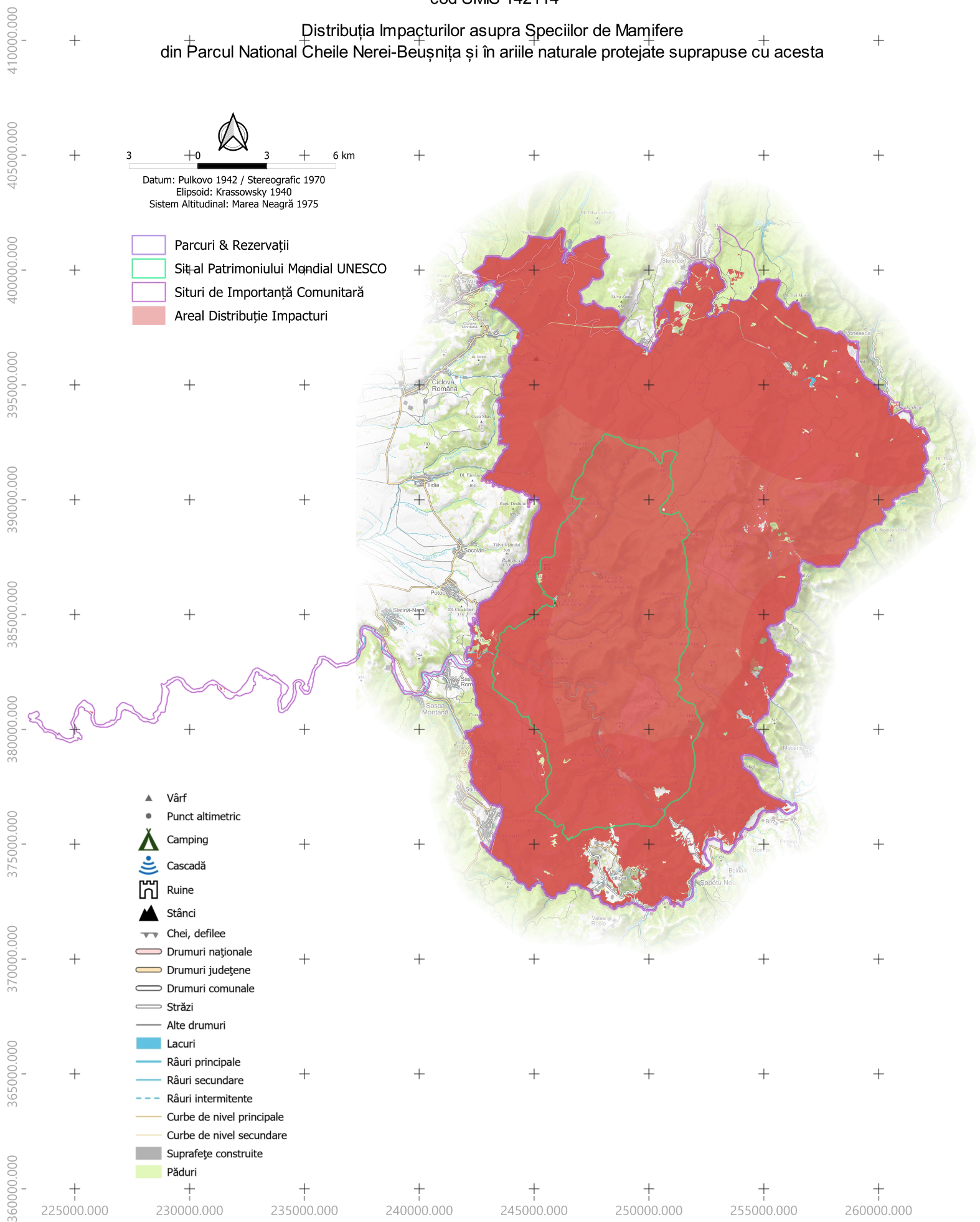

UNIUNEA EUROPEANĂ

Instrumente Structurale 2014-2020

PROIECT

"Îmbunătățirea stării de conservare a speciilor si habitatelor de interes conservativ din **Parcul Național Cheile Nerei-Beușnița și ariile naturale de interes comunitar și național suprapuse** prin revizuirea planului de management integrat"
cod SMIS 142114

Distribuția Impacturilor asupra Speciilor de Nevertebrate din Parcul National Cheile Nerei-Beușnița și în ariile naturale protejate suprapuse cu acesta

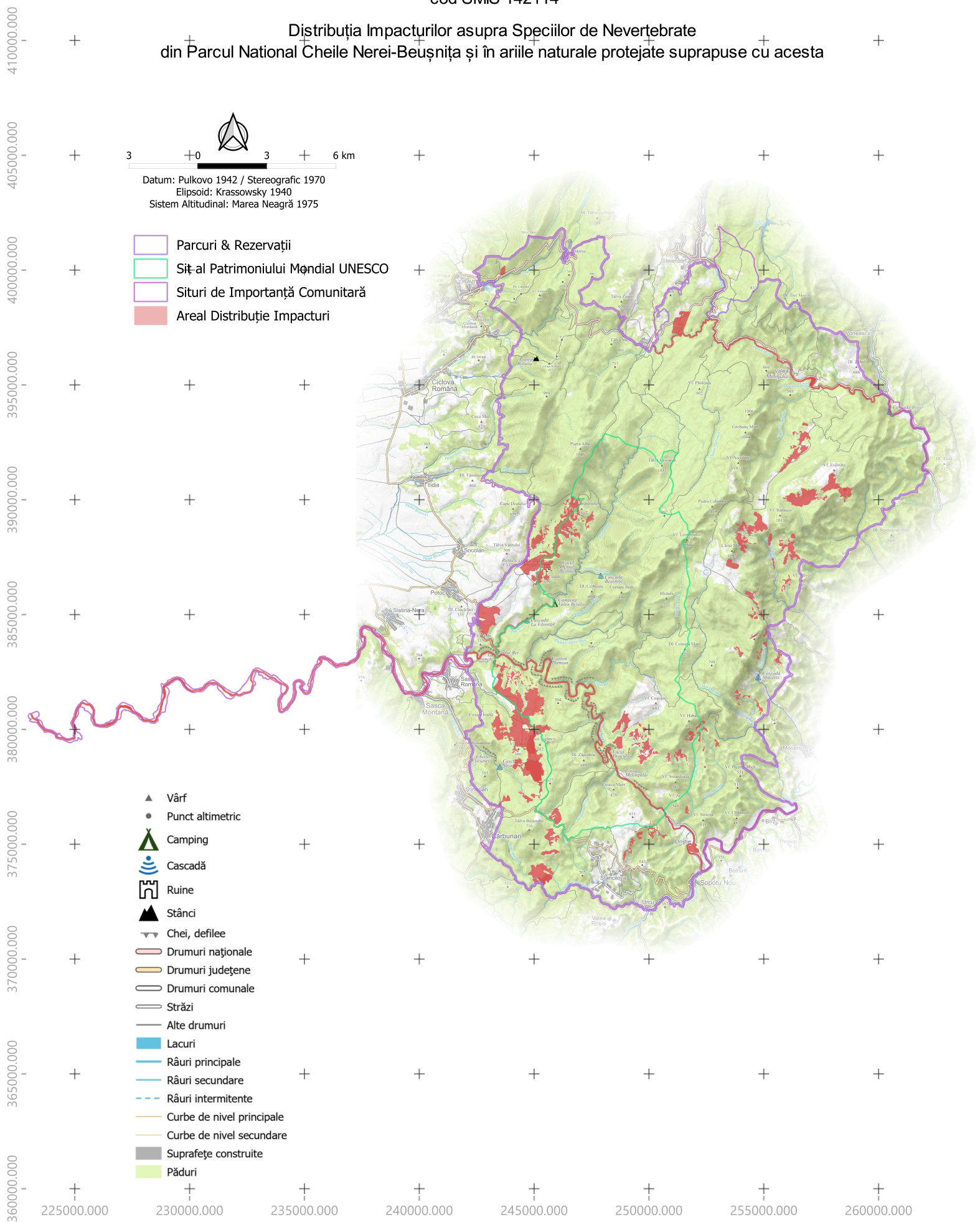

UNIUNEA EUROPEANĂ

Instrumente Structurale 2014-2020

PROIECT

"Îmbunătățirea stării de conservare a speciilor si habitatelor de interes conservativ din **Parcul Național Cheile Nerei-Beușnița și ariile naturale de interes comunitar și național suprapuse** prin revizuirea planului de management integrat"
cod SMIS 142114

Distribuția Impacturilor asupra Speciilor de Amfibieni & Reptile din Parcul National Cheile Nerei-Beușnița și în ariile naturale protejate suprapuse cu acesta

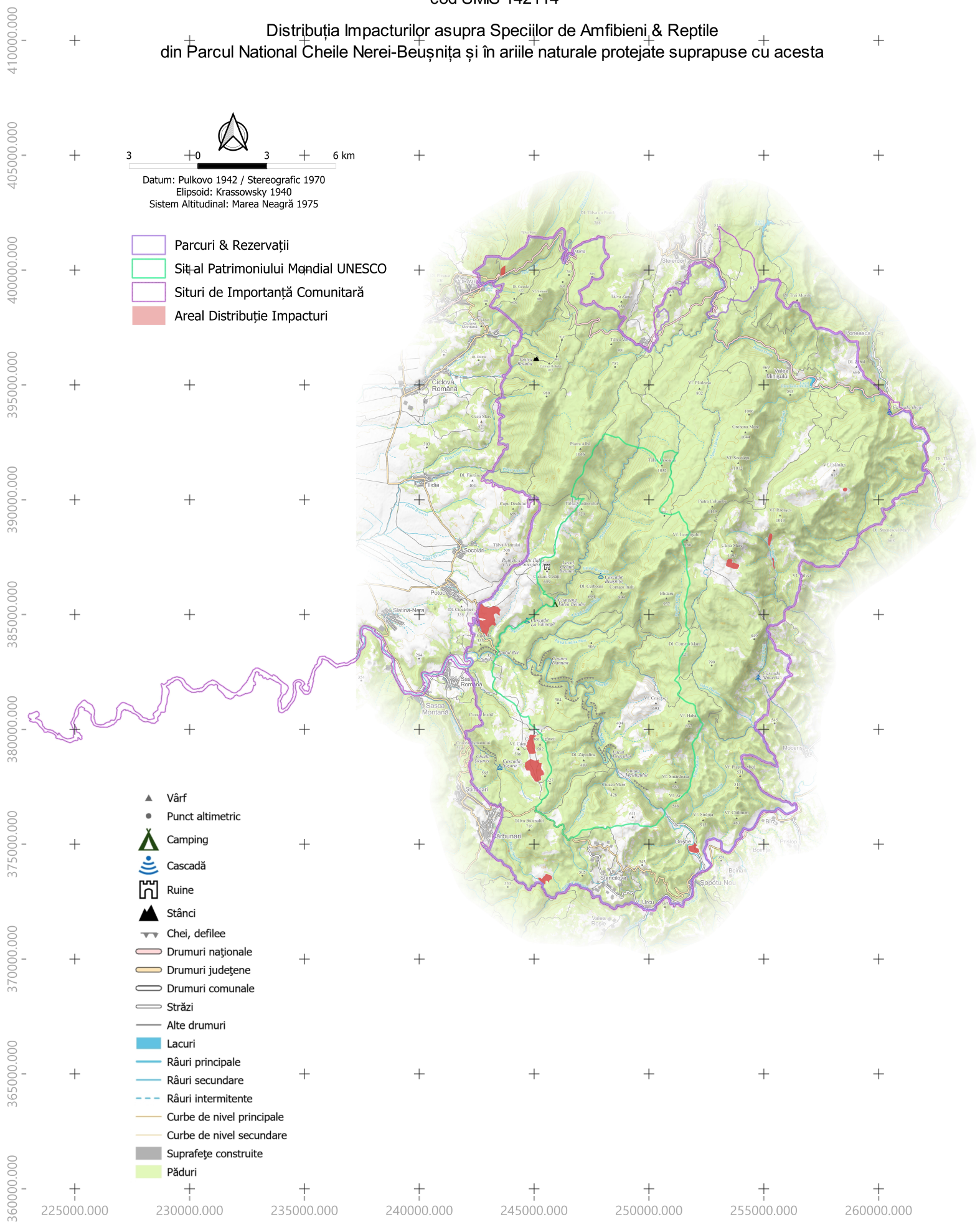

UNIUNEA EUROPEANĂ

Instrumente Structurale 2014-2020

PROIECT

"Îmbunătățirea stării de conservare a speciilor si habitatelor de interes conservativ din **Parcul Național Cheile Nerei-Beușnița și ariile naturale de interes comunitar și național suprapuse** prin revizuirea planului de management integrat"
cod SMIS 142114

Distribuția Impacturilor asupra Speciilor de Avifaună din Parcul National Cheile Nerei-Beușnița și în ariile naturale protejate suprapuse cu acesta

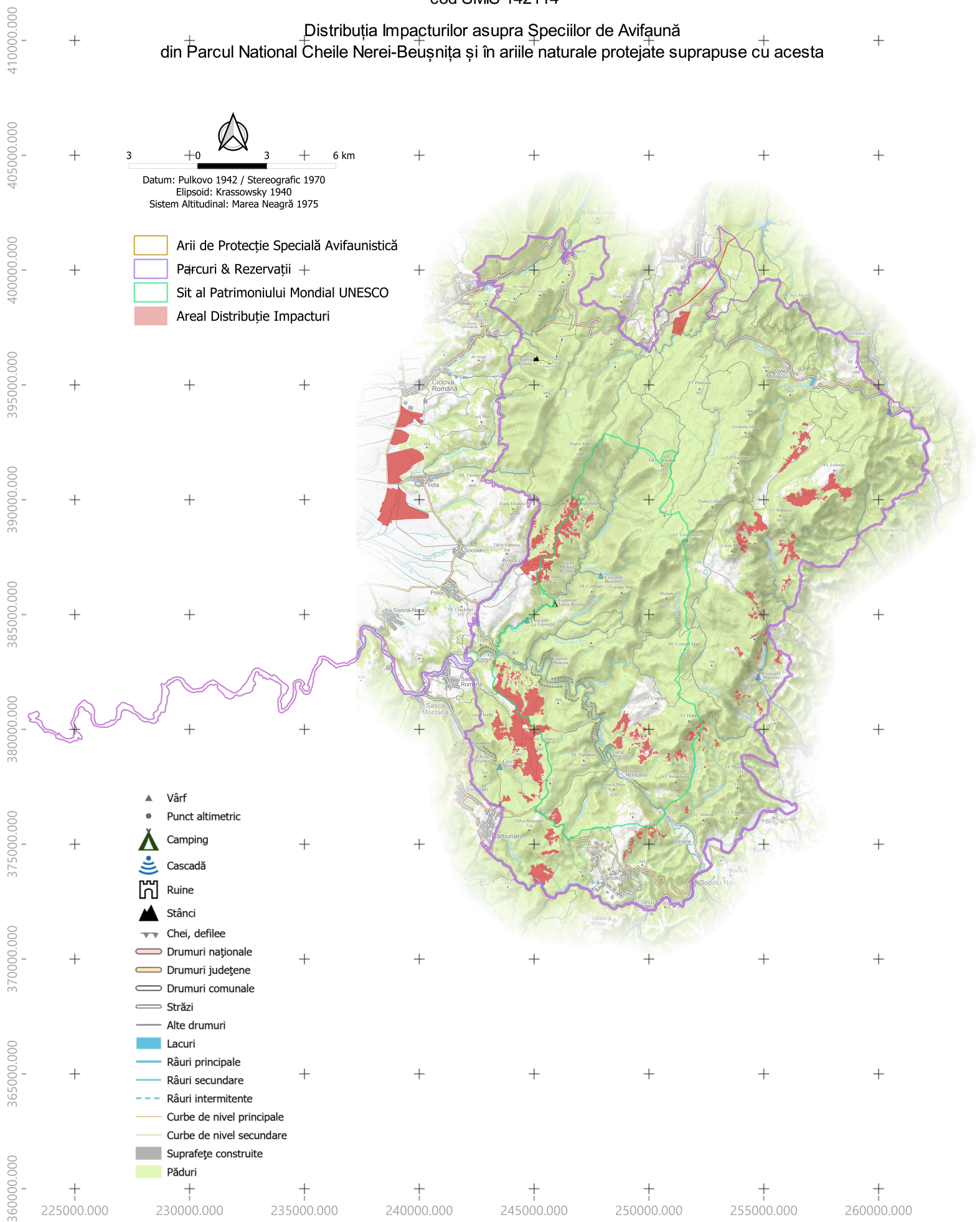

UNIUNEA EUROPEANĂ

Instrumente Structurale 2014-2020

PROIECT

"Îmbunătățirea stării de conservare a speciilor si habitatelor de interes conservativ din **Parcul Național Cheile Nerei-Beușnița și ariile naturale de interes comunitar și național suprapuse** prin revizuirea planului de management integrat"
cod SMIS 142114

Distribuția Impacturilor asupra Speciilor de Floră din Parcul National Cheile Nerei-Beușnița și în ariile naturale protejate suprapuse cu acesta

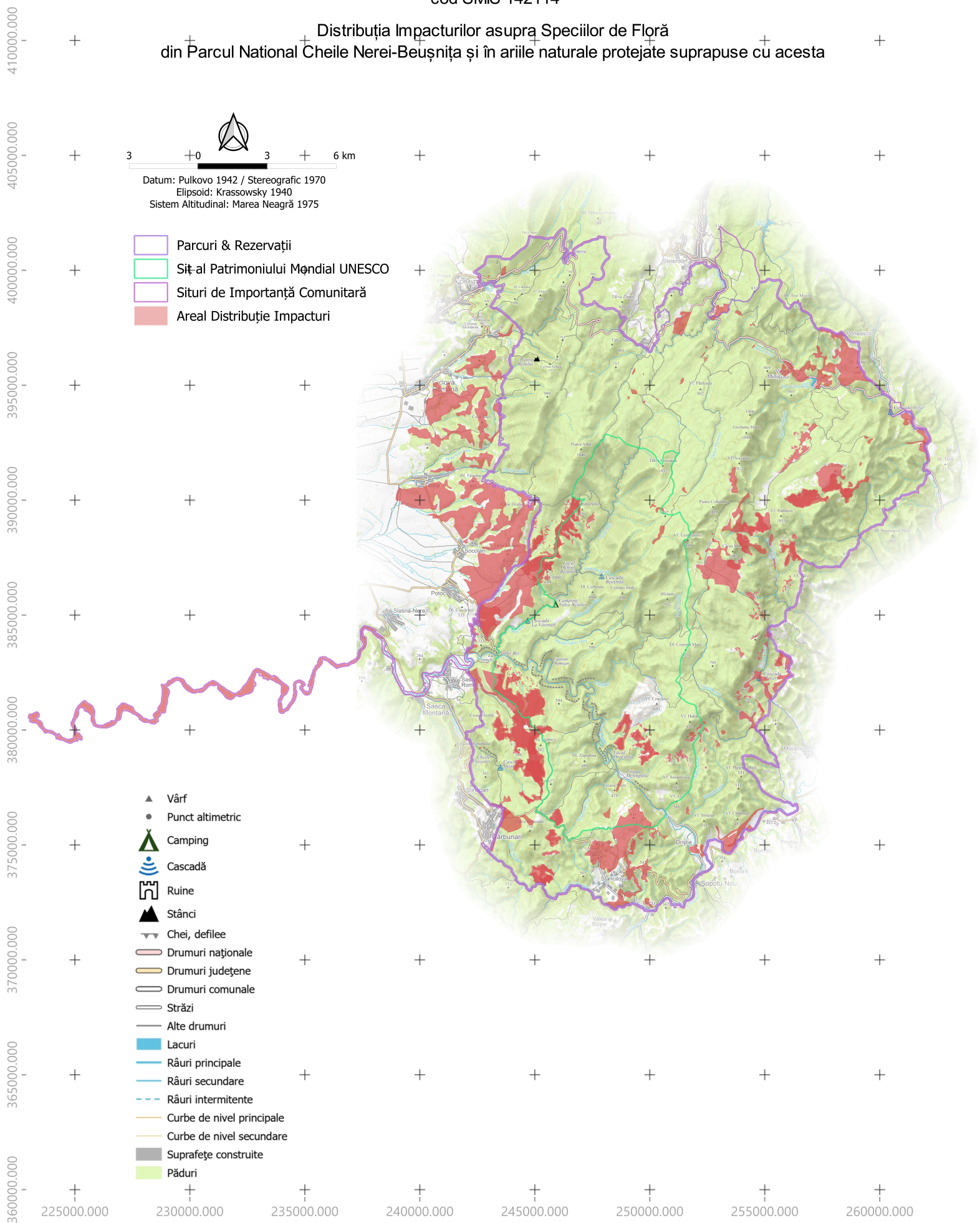

UNIUNEA EUROPEANĂ

Instrumente Structurale 2014-2020

PROIECT

"Îmbunătățirea stării de conservare a speciilor si habitatelor de interes conservativ din **Parcul Național Cheile Nerei-Beușnița și ariile naturale de interes comunitar și național suprapuse** prin revizuirea planului de management integrat"
cod SMIS 142114

Distribuția Impacturilor asupra Speciilor de Ihtiofaună din Parcul National Cheile Nerei-Beușnița și în ariile naturale protejate suprapuse cu acesta

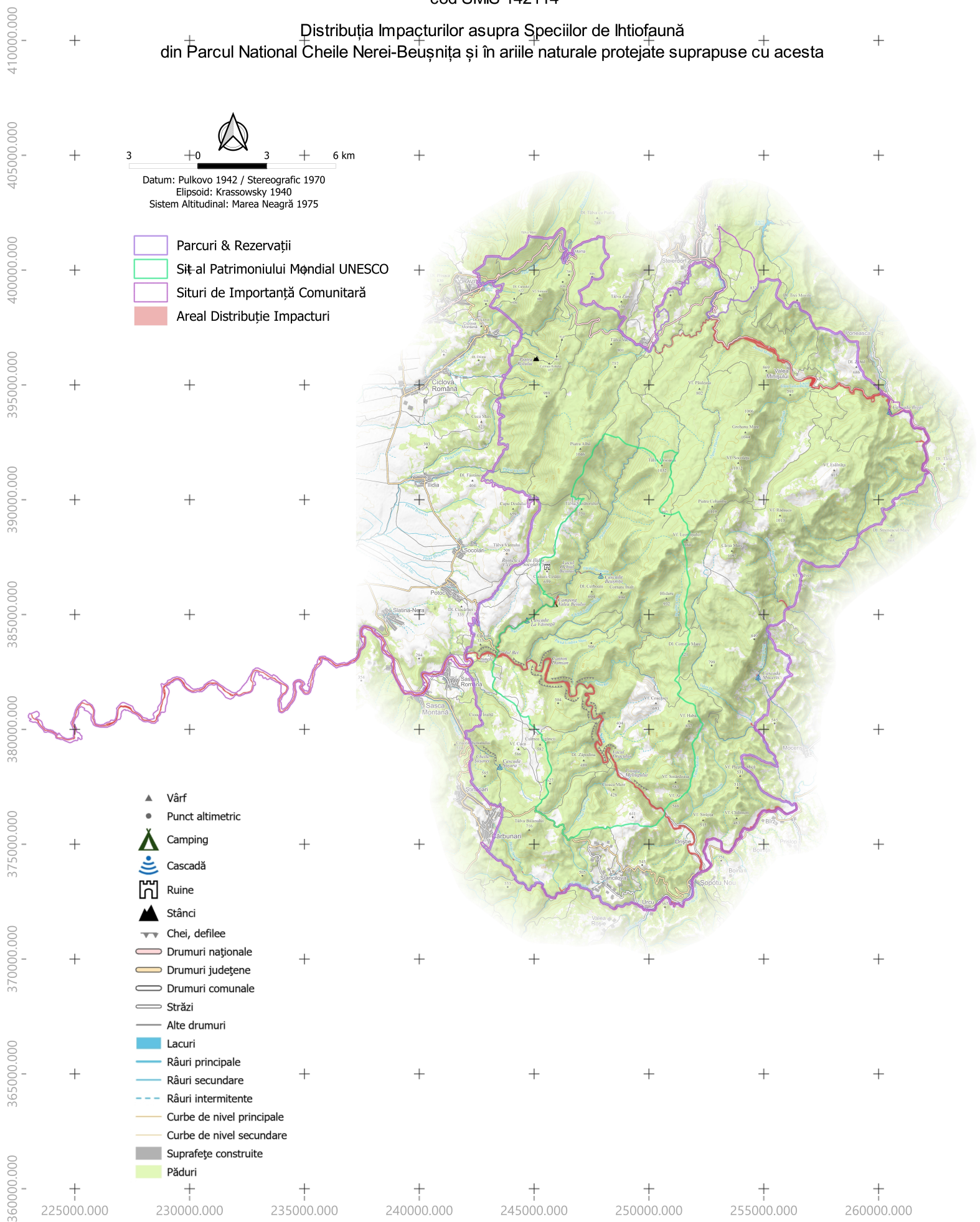

UNIUNEA EUROPEANĂ

Instrumente Structurale 2014-2020

PROIECT

"Îmbunătățirea stării de conservare a speciilor si habitatelor de interes conservativ din **Parcul Național Cheile Nerei-Beușnița și ariile naturale de interes comunitar și național suprapuse** prin revizuirea planului de management integrat"
cod SMIS 142114

Distribuția Impacturilor asupra Habitatelor din Parcul National Cheile Nerei-Beușnița și în ariile naturale protejate suprapuse cu acesta

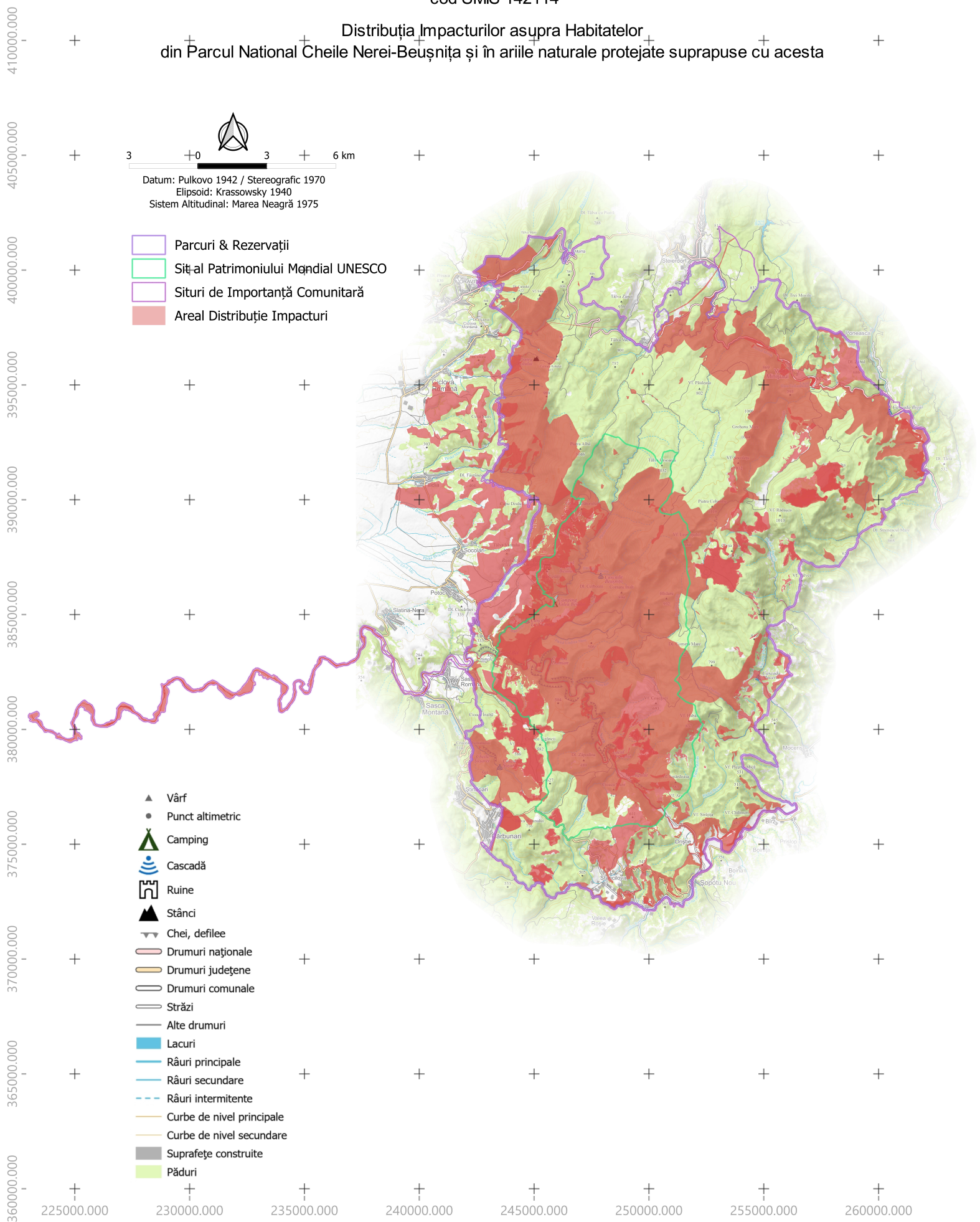

UNIUNEA EUROPEANĂ

Instrumente Structurale 2014-2020

Titlu proiect: ” Îmbunătăţirea stării de conservare a speciilor şi habitatelor de interes conservativ din Parcul Naţional Cheile Nerei-Beuşniţa şi ariile naturale de interes comunitar şi naţional suprapuse prin revizuirea planului de management integrat”

HARTA TURISTICĂ A PARCULUI NAȚIONAL CHEILE NEREI - BEUȘNIȚA

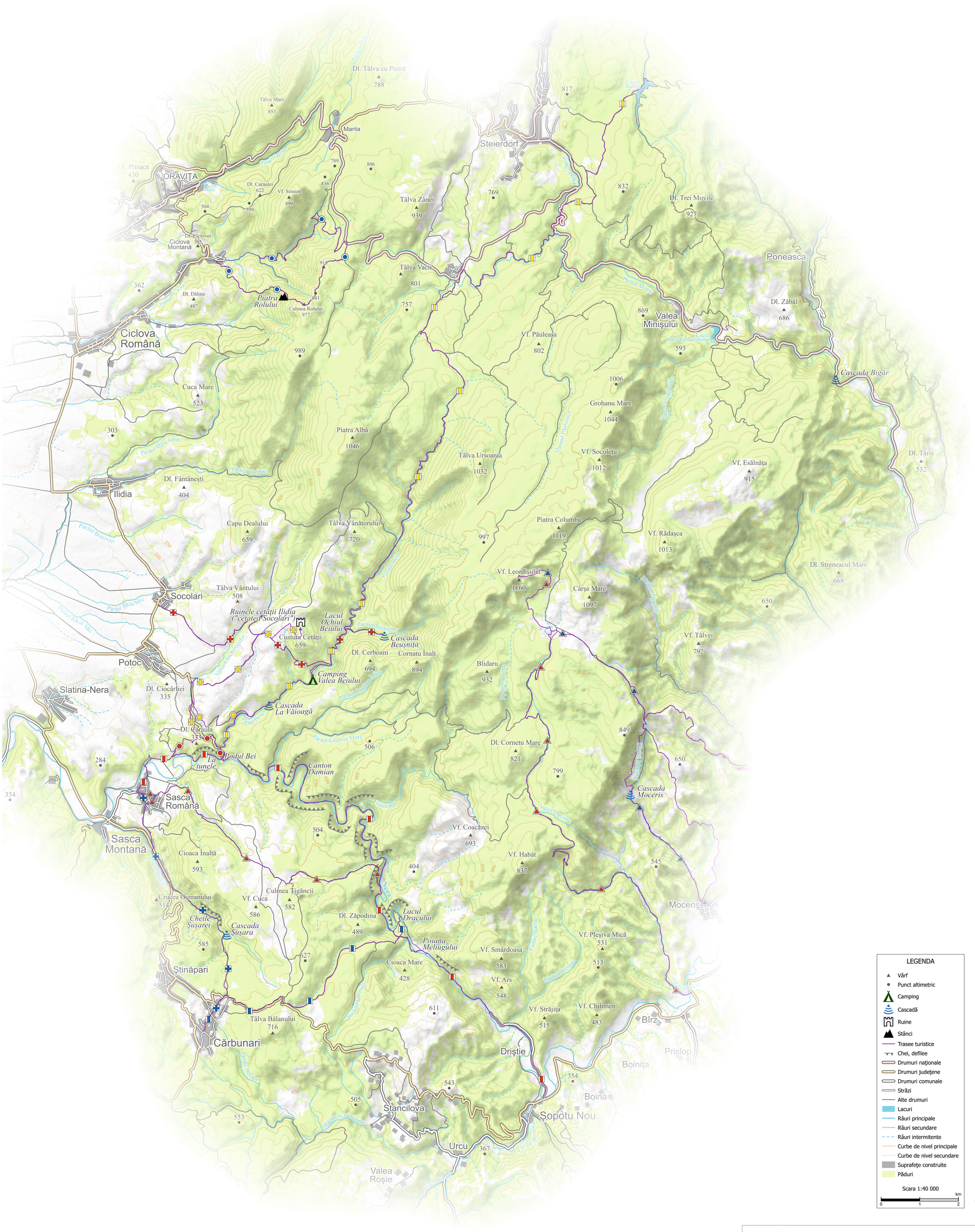

LEGENDA

- Vârf
- Punct altimetric
- Camping
- Cascadă
- Ruine
- Stânci
- Trasee turistice
- Chei, defilee
- Drumuri naționale
- Drumuri județene
- Drumuri comunale
- Străzi
- Alte drumuri
- Lacuri
- Râuri principale
- Râuri secundare
- Râuri intermitente
- Curbe de nivel principale
- Curbe de nivel secundare
- Suprafețe construite
- Păduri

Scara 1:40 000

km 0 1 2

N

MARGAJE TURISTICE

- Șopotu Nou - Cheile Nerei - Podul Bei - Sasca Română
- Sasca Română - Sasca Montană - Cascada Șușara - Știnăpari - Cărbunari
- Podul Bei - Lacul Ochiul Beiului - Crivina (Anina) - Cheile Minișului - DN571B - DF Steierdorf - Cabana Buhui
- Socolari - Custura Cetății - Valea Beiului - Lacul Ochiul Beiului - Cascada Beușnița
- Sasca Română - Dealul Cărăula - Podul Bei
- Potoc (Izvorul din Valea Chichiregului) - Chichiregul Mare - Valea Beiului (aval de Cascada La Văioaga)
- Dealul Cărăula - Dealul Chichireg - Custura Cetății - Ruinele Cetății Socolari
- Sasca Română - Valea Cameniţa - Livezile Cărbunarilor - Poiana Vogiun (Cheile Nerei)
- Cărbunari - Lacul Dracului
- Podul de la Gura Ducinului - Pârâul Ducin - Pârâul Ducinel - Poiana Ruşchii - Vârful Leordiș
- Sat Moceriș - Pârâul Moceriș - Cascada Moceriș - Ogașul Mare - Stâna de sub Cârșia Morii - Poiana Lupului - Poiana Ruşchii - Vârful Leordiș
- DN 57B km 15 - Dealul Culmea - Stânca Rolului - Ciclova Montană - Canton Poiana Iulii

Proiectul este cofinanțat din Fondul European de Dezvoltare Regională prin Programul Operațional Infrastructură Mare, 2014-2020
Conținutul acestui material nu reprezintă în mod obligatoriu poziția oficială a Uniunii Europene sau a Guvernului României.

R.N.P. ROMSILVA-ADMINISTRAȚIA PARCULUI NAȚIONAL CHEILE NEREI - BEUȘNIȚA RA
Str. Principală, nr. 194, Sasca Montană; Caraș-Severin, România Telefon/Fax: +40 255206108

August 2023

Contează pentru viitor!