

**RAPORT DE MEDIU  
AMENAJAMENT SILVIC  
U.P. I Olteț**

**Proprietar: Comuna Politică Olteț  
Administrator: Ocolul Silvic Arpaș**



**RAPORT DE MEDIU  
AMENAJAMENT SILVIC  
U.P. I Oltet**

**Autori:** - ing. Elena JUGĂNARU, Expert atestat- nivel principal pentru EA, RM1 -  
**S.C. DEREVO PROIECT S.R.L.**

La baza acestui studiu au stat cercetările în teren desfășurate în cadrul planului: **AMENAJAMENTUL SILVIC U.P. I Olteț** cât și informații din alte lucrări de specialitate în domeniu.

Lucrarea a fost realizată în urma contractului încheiat cu **Comuna Politică Olteț** pentru întocmirea **STUDIULUI DE EVALUARE ADECVATĂ A AMENAJAMENTULUI SILVIC U.P. I Olteț** ce se suprapune integral peste aria de protecție specială avifaunistică **ROSPA0099 Podișul Hârțibaciului**, din cadrul rețelei ecologice europene Natura 2000.

*Fotografii:*

Diverse lucrări de specialitate în domeniu de interes public.

# CUPRINS

<b>CUPRINS</b> .....	<b>5</b>
A. LEGISLATIE ROMANEASCA PRIVIND EVALUAREA DE MEDIU PENTRU PLANURI/PROGRAME, STABILIREA ARIILOR NATURALE PROTEJATE, AMENAJAREA PĂDURILOR .....	8
B. GLOSAR DE TERMENI CONFORM LEGISLATIEI DE MEDIU .....	9
C. GLOSAR DE TERMENI CONFORM LEGISLATIEI DE PĂDURI.....	11
D. GLOSAR DE TERMENI CONFORM NATURA 2000 .....	17
<b>1. INTRODUCERE</b> .....	<b>17</b>
1.1. INFORMATII GENERALE.....	18
1.1.1. Titularul planului .....	23
1.1.2. Situația juridică a terenului .....	23
1.1.3. Autorul atestat al raportului de mediu .....	23
1.1.4. Obiectivele evaluării strategice de mediu .....	23
1.1.5. Metodologie.....	24
1.2. DESCRIEREA CONȚINUTULUI ȘI A OBIECTIVELOR PLANULUI DE AMENAJARE .....	24
1.2.1. Rezumat al principalelor capitole .....	24
1.2.2. Conținutul și obiectivele principale ale planului .....	27
1.2.2.1. Denumirea planului .....	27
1.2.2.2. Descrierea planului .....	27
1.2.2.2.1. Elemente de identificare a unității de protecție și producție .....	27
1.2.2.2.2. Vecinătăți, limite, hotare .....	28
1.2.2.2.3. Bazinete componente .....	28
1.2.2.2.4. Vegetația forestieră situată pe terenuri din afara fondului forestier național.....	28
1.2.2.2.5. Administrarea fondului forestier .....	28
1.2.2.2.7. Constituirea unității de protecție și producție .....	29
1.2.2.2.8. Constituirea și materializarea parcelarului și subparcelarului .....	29
1.2.2.2.10. Situația bornelor.....	29
1.2.2.2.11. Obiectivele ecologice, economice și sociale.....	30
1.2.2.2.12. Funcțiile pădurii.....	31
1.2.2.2.13. Subunități de producție sau protecție constituite .....	31
1.2.2.2.14. Țeluri de gospodărire (baze de amenajare) .....	32
1.2.2.2.14.1. Regimul .....	32
1.2.2.2.14.2. Compoziția țel .....	33
1.2.2.2.14.3. Tratament .....	33
1.2.2.2.14.5. Ciclul.....	33
1.2.2.2.15. Instalațiile de transport.....	34
1.2.2.2.16. Construcții forestiere.....	34
1.2.2.2.17. Potețialul cinegetic .....	34
1.2.2.2.18. Asigurarea utilitatilor .....	34
1.2.2.3. Informații privind producția care se va realiza .....	35
1.2.2.3.1. Posibilitatea de produse principale.....	35
1.2.2.3.2. Posibilitatea de produse secundare, tăieri de igienă .....	35
1.2.2.4. Informații despre materiile prime, substanțele sau preparatele chimice utilizate .....	36
1.2.2.5. Deșeuri generate de plan .....	36
1.2.3. Relația cu alte planuri și conexiunile cu documentele privind planurilor și programele naționale relevante .....	37
<b>2. ASPECTELE RELEVANTE ALE STĂRII ACTUALE A MEDIULUI ȘI A EVOLUȚIEI SALE PROBABILE ÎN SITUAȚIA NEIMPLEMENTĂRII PLANULUI DE AMENAJARE</b> .....	<b>40</b>
2.1. CADRUL NATURAL .....	40
2.1.1. Geologia.....	40
2.1.2. Geomorfologie.....	40
2.1.3. Hidrologie .....	41
2.1.4. Climatologie .....	41
2.1.5. Soluri .....	41
2.1.6. Tipuri de stațiune.....	42
2.1.7. Tipuri de pădure .....	44
2.1.8. Concluzii privind condițiile staționale și de vegetație.....	44

2.1.10. Efectele incalzirii globale si masuri de diminuare a acestora conform Ordinului 1170/2008 (pentru aprobarea Ghidului privind adaptarea la efectele schimbarilor climatice – GASC).....	45
2.1.11. Diversitatea biologică.....	48
2.1.12. Arii protejate.....	48
<b>2.1.12.1. Informații privind aria de protecție specială avifaunistică ROSPA0099 Podișul Hârtibaciului ....</b>	<b>49</b>
<b>2.1.12.2. Date despre speciile de păsări de interes comunitar prezente pe suprafata amenajamentului silvic</b>	<b>51</b>
2.2. CALITATEA FACTORILOR DE MEDIU .....	61
2.2.1. Calitatea aerului.....	61
2.2.2. Calitatea apei.....	61
2.2.3. Calitatea solului.....	62
2.2.4. Zgomotul și vibrațiile .....	62
2.2.5. Biodiversitatea, flora si fauna .....	62
2.3. SITUAȚIA SOCIALA SI ECONOMICA.....	63
2.3.1. Populatia.....	63
2.3.2. Situația economică si socială.....	63
2.4. ASPECTELE RELEVANTE ALE EVOLUTIEI PROBABILE A MEDIULUI SI A SITUAȚIEI ECONOMICE SI SOCIALE IN CAZUL NEIMPLEMENTARII PLANULUI PROPUȘ .....	64
<b>3. PROBLEME DE MEDIU EXISTENTE .....</b>	<b>66</b>
3.1. ASPECTE GENERALE.....	66
3.2. DESCRIEREA STĂRII DE CONSERVARE A ARIEI NATURALE PROTEJATE DE INTERES COMUNITAR .....	68
3.2.1. Obiectivele specifice de conservare a ariei naturale protejate de interes comunitar.....	68
<b>4. OBIECTIVELE DE PROTECȚIA MEDIULUI RELEVANTE PENTRU AMENAJAMENTELE SILVICE ANALIZATE.....</b>	<b>82</b>
4.1. ASPECTE GENERALE.....	82
4.2. OBIECTIVE DE MEDIU .....	89
<b>5. POTENȚIALE EFECTE SEMNIFICATIVE ASUPRA MEDIULUI.....</b>	<b>90</b>
5.1. ASPECTE GENERALE.....	90
5.2. CRITERII PENTRU DETERMINAREA EFECTELOR POTENȚIALE SEMNIFICATIVE ASUPRA MEDIULUI PRIN IMPLEMENTAREA PLANULUI.....	91
5.3. IDENTIFICAREA IMPACTULUI.....	92
5.4. ANALIZA IMPACTULUI IMPLEMENTĂRII PLANULUI ASUPRA FACTORILOR DE MEDIU .....	109
5.5. ANALIZA IMPACTULUI ASUPRA BIODIVERSITĂȚII .....	114
În ceea ce privește aria de protecție specială avifaunistică ROSPA0099 Podișul Hârtibaciului, considerăm că menținerea structurii naturale și a funcțiilor specifice habitatelor forestiere va conduce la menținerea speciilor caracteristice într-o stare de conservare favorabilă și ca atare va fi îndeplinită și cea de-a treia condiție necesară pentru asigurarea unei stări de conservare favorabilă la nivel de habitat (speciile care sunt caracteristice unui anumit habitat se află într-o stare de conservare favorabilă).	
5.5.1. Impactul direct si indirect.....	115
5.5.2. Impactul pe termen scurt si lung .....	120
5.5.3. Impactul din faza de aplicare a activităților generate de lucrările silvice.....	120
5.5.4. Impactul rezidual.....	120
5.5.5. Impactul cumulativ .....	120
<b>6. POSIBILELE EFECTE SEMNIFICATIVE ASUPRA MEDIULUI, INCLUSIV ASUPRA SĂNĂTĂȚII, ÎN CONTEXT TRANSFRONTIERĂ .....</b>	<b>122</b>
<b>7. MĂSURILE PROPUSE PENTRU A PREVENI, REDUCE ȘI COMPENSA ORICE EFECT ADVERS ASUPRA MEDIULUI AL IMPLEMENTĂRII AMENAJAMENTULUI SILVIC .....</b>	<b>123</b>
7.1. MĂSURI DE DIMINUARE A IMPACTULUI ASUPRA FACTORULUI DE MEDIU APĂ.....	123
7.2. MĂSURI DE DIMINUARE A IMPACTULUI ASUPRA FACTORULUI DE MEDIU AER.....	124
7.3. MĂSURI DE DIMINUARE A IMPACTULUI ASUPRA FACTORULUI DE MEDIU SOL .....	124
7.4. MĂSURI DE DIMINUARE A IMPACTULUI ASUPRA FACTORULUI DE MEDIU „SĂNĂTATEA UMANĂ” .....	125
7.5. MĂSURI DE DIMINUAREA IMPACTULUI ASUPRA FACTORULUI SOCIAL – ECONOMIC (POPULAȚIA) .....	125
7.6. MĂSURI DE DIMINUAREA IMPACTULUI ASUPRA MEDIULUI PRODUS DE “ZGOMOT ȘI VIBRAȚII”.....	125
7.7. MĂSURI DE DIMINUARE A IMPACTULUI ASUPRA PEISAJULUI .....	126
7.8. MĂSURI DE DIMINUARE A IMPACTULUI ASUPRA BIODIVERSITĂȚII .....	126
7.8.1. Masuri de reducere a impactului cu caracter general .....	126
7.8.3. Măsuri de de prevenire (P), evitare (E) și reducere (R) a impactului asupra speciilor de păsări de interes comunitar .....	128
7.9. MĂSURI NECESARE A SE IMPLEMENTA ÎN CAZUL CALAMITĂȚILOR .....	130
7.9.1. Protejarea împotriva doborâturilor și rupturilor produse de vânt și zăpadă .....	130

7.9.1.1. Măsuri de protejare împotriva doborâturilor și rupturilor produse de vânt și zăpadă .....	130
7.9.2. Protecția împotriva incendiilor .....	130
7.9.3. Protecția împotriva dăunătorilor și bolilor .....	130
7.9.4. Protejarea împotriva uscărilor anormale a arborilor pe picior.....	131
<b>8. EXPUNEREA MOTIVELOR CARE AU CONDUS LA SELECTAREA VARIANTELOR ALESE .....</b>	<b>132</b>
8.1. ALTERNATIVA ZERO – VARIANTA ÎN CARE NU S-AR APLICA PREVEDERILE AMENAJAMENTULUI SILVIC.....	132
8.2. ALTERNATIVA UNU – VARIANTA ÎN CARE S-AR APLICA PREVEDERILE AMENAJAMENTULUI SILVIC ȚINÂNDU-SE CONT DE RECOMANDĂRILE ACESTEI EVALUĂRI DE MEDIU .....	133
8.3. METODELE UTILIZATE PENTRU CULEGEREA INFORMATIILOR PRIVIND SPECIILE DE PĂSĂRI DE INTERES COMUNITAR, RESPECTIV HABITATELE SPECIFICE ACESTORA .....	134
8.3.1. <i>Habitat forestiere</i> .....	134
8.3.2. <i>Speciile de păsări de interes comunitar</i> .....	138
<b>9. MĂSURILE AVUTE ÎN VEDERE PENTRU MONITORIZAREA EFECTELOR SEMNIFICATIVE ALE IMPLEMENTĂRII AMENAJAMENTULUI SILVIC .....</b>	<b>139</b>
<b>10. REZUMAT FARA CHARACTER TEHNIC .....</b>	<b>143</b>
<b>11. CONCLUZII.....</b>	<b>156</b>
<b>12. BIBLIOGRAFIE .....</b>	<b>159</b>
<b>13. ANEXE.....</b>	<b>162</b>
13.1. HĂRȚI.....	162
13.2. LISTA ABREVIERI. ....	164
13.3. CERTIFICAT DE ATESTARE. ....	166
13.4. CV-URI COLECTIV ELABORARE. ....	168

## **A. LEGISLATIE ROMANEASCA PRIVIND EVALUAREA DE MEDIU PENTRU PLANURI/PROGRAME, STABILIREA ARIILOR NATURALE PROTEJATE, AMENAJAREA PĂDURILOR**

---

**OUG nr. 195/2005** aprobată cu modificări și completări prin Legea nr. 265 /2006 cu modificările și completările ulterioare privind protecția mediului

**Ordin nr. 995 din 21/09/2006** pentru aprobarea listei planurilor și programelor care intra sub incidența Hotărârii Guvernului nr. 1076/2004 privind stabilirea procedurii de realizare a evaluării de mediu pentru planuri și programe, Publicat în Monitorul Oficial nr. 812 din 03/10/2006

**HG nr. 1076/2004** privind stabilirea procedurii de realizare a a evaluării de mediu pentru planuri și programe și cu recomandările cuprinse în Manualul pentru aplicarea procedurii de realizare a evaluării de mediu pentru planuri și programe elaborat de Ministerul Mediului și Gospodăririi Apelor, împreună cu Agenția Națională de Protecția Mediului (M. Of., Partea I nr. 707 din 05/08/2004).

**Lege nr. 18 din 19/02/1991**, Legea Fondului Funciar nr. 18/1991, Publicat în Monitorul Oficial nr. 1 din 05/01/1998

**Lege nr. 5 din 06/03/2000** privind aprobarea Planului de amenajare a teritoriului național - Secțiunea a III-a - zone protejate. Publicat în Monitorul Oficial nr. 152 din 12/04/2000.

**Lege nr. 46 din 19/03/2008** privind Codul Silvic, Publicat în Monitorul Oficial nr. 238 din 27/03/2008 și **Ordonanța de Urgență nr. 193 din 25/11/2008** privind modificarea și completarea art. 37 și 39 din legea nr. 46/2008 - Codul silvic, Publicat în Monitorul oficial nr. 825 din 08/12/2008

**Lege nr. 193 din 27/05/2009** pentru aprobarea Ordonanței de urgență a Guvernului nr. 193/2008 privind modificarea și completarea art. 37 și 39 din Legea nr. 46/2008 - Codul silvic, Publicat în Monitorul Oficial nr. 365 din 01/06/2009

**Hotărâre nr. 229 din 04/03/2009** privind reorganizarea Regiei Naționale a Pădurilor - Romsilva și **Regulamentul din 04/03/2009** de organizare și funcționare a Regiei Naționale a Pădurilor – Romsilva, Publicat în Monitorul Oficial nr. 162 din 16/03/2009

**Lege nr. 347 din 14/07/2004** - Legea muntelui, Publicat în Monitorul Oficial nr. 670 din 26/07/2004

**Ordonanța de urgență nr. 21 din 27/02/2008** pentru modificarea Legii muntelui nr. 347/2004, Publicat în Monitorul Oficial nr. 173 din 06/03/2008

**Hotărâre nr. 1284 din 24/10/2007** privind declararea ariilor de protecție specială avifaunistică ca parte integrantă a rețelei ecologice europene Natura 2000 în România, Publicat în Monitorul Oficial nr. 739 din 31/10/2007

**Ordin nr. 1964 din 13/12/2007** privind instituirea regimului de arie naturală protejată a siturilor de importanță comunitară, ca parte integrantă a rețelei ecologice europene Natura 2000 în România, Publicat în Monitorul Oficial nr. 98 din 07/02/2008

**Ordin nr. 1338 din 23/10/2008** privind procedura de emitere a avizului Natura 2000, Publicat în Monitorul Oficial nr. 738 din 31/10/2008



**Ordonanța de urgență nr. 154 din 12/11/2008** pentru modificarea și completarea Ordonanței de urgență a Guvernului nr. 57/2007 privind regimul ariilor naturale protejate, conservarea habitatelor naturale, a florei și faunei sălbatice și a Legii vânătorii și a protecției fondului cinegetic nr. 407/2006, Publicat în Monitorul Oficial nr. 787 din 25/11/2008

**Ordin nr. 207 din 2006** pentru aprobarea Conținutului formularului standard Natura 2000 stabilit de Comisia Europeană prin Decizia 97/266/EC, prevăzut în anexa nr. 1 și manualul de completare al formularului standard.

**Ordin nr. 1.540 din 3 iunie 2011** pentru aprobarea Normelor privind stabilirea termenelor, modalităților și perioadelor de exploatare a masei lemnoase din păduri și din vegetația forestieră din afara fondului forestier național.

**Ordonanța de Urgență nr. 11 din 2004** privind producerea, comercializarea și utilizarea materialelor forestiere de reproducere

**Ordonanța de Urgență nr. 57 din 20 iunie 2007** privind regimul ariilor naturale protejate, conservarea habitatelor naturale, a florei și faunei sălbatice

## **B. GLOSAR DE TERMENI CONFORM LEGISLATIEI DE MEDIU**

---

■ **Planuri, programe și proiecte – planurile, programele și proiectele, inclusiv cele cofinanțate de Comunitatea Europeană, ca și orice modificări ale acestora, care:**

- se elaborează și/sau se adoptă de către o autoritate la nivel național, regional sau local ori care sunt pregătite de o autoritate pentru adoptarea, printr-o procedură legislativă, de către Parlament sau Guvern;

-sunt cerute prin prevederi legislative, de reglementare sau administrative;

■ **Titularul planului, programului, proiectului** - orice autoritate publica, precum si orice persoana fizica sau juridica care promoveaza un plan, un program sau un proiect

■ **Autoritate competenta** - autoritate de mediu, de ape, sanatate sau alta autoritate imputernicita potrivit competentelor legale sa execute controlul reglementarilor in vigoare privind protectia aerului, apelor, solului si ecosistemelor acvatice sau terestre.

■ **Public** - una sau mai multe persoane fizice ori juridice si, in concordanta cu legislatia sau cu practica nationala, asociatiile, organizatiile ori grupurile acestora;

■ **SEA - Evaluare strategica de mediu** - Evaluarea de mediu pentru politici, planuri si programe

■ **Raport de mediu** - parte a documentatiei planurilor sau programelor care identifica, descrie si evalueaza efectele posibile semnificative asupra mediului ale aplicarii acestora si alternativele lor rationale, luand in considerare obiectivele si aria geografica aferenta

■ **Evaluare de mediu** - elaborarea raportului de mediu, consultarea publicului si a autoritatilor publice interesate de efectele implementarii planurilor si programelor, luarea in considerare a raportului de mediu si a rezultatelor acestor consultari in procesul decizional si asigurarea informarii asupra deciziei luate;

■ **Aviz de mediu pentru planuri si programe** - act tehnico-juridic scris, emis de catre autoritatea competenta pentru protectia mediului, care confirma integrarea aspectelor privind protectia mediului in planul sau in programul supus adoptarii;

■ **Impact de mediu** - modificarea negativa considerabila a caracteristicilor fizice, chimice si structurale ale elementelor si factorilor de mediu naturali; diminuarea diversitatii biologice; modificarea negativa considerabila a productivitatii ecosistemelor naturale si antropizate; deteriorarea echilibrului ecologic, reducerea considerabila a calitatii vietii sau deteriorarea structurilor antropizate, cauzata, in principal, de poluarea apelor, a aerului si a solului; supraexploatarea resurselor naturale, gestionarea, folosirea sau planificarea teritoriala necorespunzatoare a acestora; un astfel de impact poate fi identificat in prezent sau poate avea o probabilitate de manifestare in viitor, considerata inacceptabila de catre autoritatile competente.

■ **Poluare potential semnificativa** - concentratii de poluanti in mediu, ce depasesc pragurile de alerta prevazute in reglementarile privind evaluarea poluarii mediului. Aceste valori definesc nivelul poluarii la care autoritatile competente considera ca un amplasament poate avea un impact asupra mediului si stabilesc necesitatea unor studii suplimentare si a masurilor de reducere a concentratiilor de poluanti in emisii/evacuari.

■ **Poluare semnificativa** - concentratii de poluanti in mediu, ce depasesc pragurile de interventie prevazute in reglementarile privind evaluarea poluarii mediului.

■ **Obiective de remediere** - concentratii de poluanti, stabilite de autoritatea competenta, privind reducerea poluarii solului, si care vor reprezenta concentratiile maxime ale poluantilor din sol dupa operatiunile de depoluare. Aceste valori se vor situa sub nivelurile de alerta sau interventie ale agentilor contaminanti, in functie de rezultatele si recomandarile studiului de evaluare a riscului.

■ **Plan de actiune** – reprezinta planul realizat de autoritatea competenta cu scopul de a controla problema analizata si a efectelor acesteia indicandu-se metoda de reducere.

■ **Aer ambiental** - aer la care sunt expuse persoanele, plantele, animalele si bunurile materiale, in spatii deschise din afara perimetrului uzinal

- **Emisie de poluanți/emisie** - descarcare în atmosferă a poluanților proveniți din surse staționare sau mobile
- **Zgomotul ambiental** – este zgomotul nedorit, daunător, creat de activitățile umane, cum ar fi traficul rutier, feroviar, aerian, precum și de industrie;
- **Evacuare de ape uzate/evacuare** - descarcare directă sau indirectă în receptori acvatici a apelor uzate conținând poluanți sau reziduuri care alterează caracteristicile fizice, chimice și bacteriologice inițiale ale apei utilizate, precum și a apelor de ploaie ce se scurg de pe terenuri contaminate:
- **Receptori acvatici** - ape de suprafață interioare, de frontieră sau costiere, precum și ape subterane, în care sunt evacuate ape uzate, exceptând zonele de influență directă sau de amestec ale acestor evacuări.

## **C. GLOSAR DE TERMENI CONFORM LEGISLAȚIEI DE PĂDURI**

---

- **Administrarea pădurilor** - totalitatea activităților cu caracter tehnic, economic și juridic desfășurate de ocoalele silvice, de structurile de rang superior sau de Regia Națională a Pădurilor - Romsilva în scopul asigurării gestionării durabile a pădurilor, cu respectarea regimului silvic
- **Amenajament silvic** - documentul de bază în gestionarea pădurilor, cu conținut tehnico-organizatoric și economic, fundamentat ecologic
- **Amenajarea pădurilor** - ansamblul de preocupări și măsuri menite să asigure aducerea și păstrarea pădurilor în stare corespunzătoare din punctul de vedere al funcțiilor ecologice, economice și sociale pe care acestea le îndeplinesc
- **Arboret** - porțiunea omogenă de pădure atât din punctul de vedere al populației de arbori, cât și al condițiilor staționale

- **Arboretum** - suprafața de teren pe care este cultivată, în scop științific sau educațional, o colecție de arbori și arbuști
  
- **Circulația materialelor lemnoase** - acțiunea de transport al materialelor lemnoase între două locații, folosindu-se în acest scop orice mijloc de transport, și/sau transmiterea proprietății asupra materialelor lemnoase
  
- **Compoziție-țel** - combinația de specii urmărită a se realiza de un arboret care îmbină în mod optim, atât prin proporție, cât și prin gruparea lor, exigențele biologice cu obiectivele multiple, social-economice ori ecologice
  
- **Consistența** - gradul de spațiere a arborilor în cadrul arboretului. Consistența, în funcție de gradul de dezvoltare a arboretului, se exprimă prin următorii indici:
  - a) indicele de desime - în cazul semințișurilor, lăstărișurilor sau plantațiilor fără starea de masiv încheiată;
  - b) indicele de densitate - determinat în raport cu suprafața de bază sau cu volumul;
  - c) indicele de închidere a coronamentului
  
- **Control de fond** - totalitatea acțiunilor efectuate în fondul forestier, în condițiile legii, de către personalul care asigură administrarea pădurilor și serviciile silvice, în scopul:
  - a) verificării stării limitelor și bornelor amenajistice;
  - b) verificării suprafeței de pădure în scopul identificării, inventarierii și evaluării valorice a arborilor tăiați în delict, a semințișurilor utilizabile distruse sau vătămăte, a oricăror altor pagube aduse pădurii, precum și stabilirii cauzelor care le-au produs;
  - c) verificării oportunității și calității lucrărilor silvice executate;
  - d) identificării lucrărilor silvice necesare;
  - e) verificării stării bunurilor mobile și imobile aferente pădurii respective;
  - f) inventarierii stocurilor de produse ale pădurii existente pe suprafața acesteia;
  - g) stabilirii pagubelor și/sau daunelor aduse pădurii, precum și propuneri de recuperare a acestora
  
- **Defrișare** - acțiunea de înlăturare completă a vegetației forestiere, fără a fi urmată de regenerarea acesteia, incluzând scoaterea și îndepărtarea cioatelor arborilor și arbuștilor, cu schimbarea folosinței și/sau a destinației terenului
  
- **Deținător** - proprietarul, administratorul, prestatorul de servicii silvice, transportatorul, depozitarul, custodele, precum și orice altă persoană fizică sau juridică în temeiul unui titlu legal de fond forestier sau de materiale lemnoase
  
- **Dispozitiv special de marcat** - ciocanele silvice de marcat, instrumentele folosite de personalul silvic pentru marcarea arborilor, a cioatelor și a materialului lemnos
  
- **Ecosistem forestier** - unitatea funcțională a biosferei, constituită din biocenoză, în care rolul predominant îl au populația de arbori și stațiunea pe care o ocupă aceasta
  
- **Exploatare forestieră** - procesul de producție prin care se extrage din păduri lemnul brut în condițiile prevăzute de regimul silvic
  
- **Gestionarea durabilă a pădurilor** - administrarea și utilizarea pădurilor astfel încât să își mențină și să își îmbunătățească biodiversitatea, productivitatea, capacitatea de regenerare, vitalitatea, sănătatea și în așa fel încât să asigure, în prezent și în viitor, capacitatea de a exercita funcțiile multiple ecologice,

economice și sociale permanente la nivel local, regional, național și global fără a crea prejudicii altor ecosisteme

■ **Masă lemnoasă** - totalitatea arborilor pe picior și/sau doborâți, întregi sau părți din aceștia, inclusiv cei aflați în diferite stadii de transformare și mișcare în cadrul procesului de exploatare forestieră

■ **Materiale lemnoase** - lemnul rotund sau despicat de lucru și lemnul de foc, cheresteaua, flancurile, traversele, lemnul ecarisat - cu secțiuni dreptunghiulară sau pătrată -, precum și lemnul cioplit. Această categorie cuprinde și arbori și arbuști ornamentali, pomi de Crăciun, răchită și puieți

■ **Material forestier de reproducere** - materialul biologic vegetal prin care se realizează reproducerea arborilor din speciile și hibridii artificiali, importanți pentru scopuri forestiere; aceste specii și acești hibridi se stabilesc prin lege specială

■ **Obiectiv ecologic, economic sau social** - Efectul scontat și fixat ca țel prin amenajarea unei păduri. El se poate referi atât la produsele, cât și la serviciile pădurii

■ **Ocol silvic** - unitatea constituită în scopul administrării pădurilor și/sau asigurării serviciilor silvice, indiferent de forma de proprietate asupra fondului forestier, având suprafața minimă de constituire după cum urmează:

- a) în regiunea de câmpie - 3.000 ha fond forestier;
- b) în regiunea de deal - 5.000 ha fond forestier;
- c) în regiunea de munte - 7.000 ha fond forestier

■ **Ocupare temporară a terenului** - schimbarea temporară a folosinței unui teren cu destinație forestieră în scopuri și pe perioade stabilite în condițiile legii

■ **Precomptare** - acțiunea de înlocuire a volumului de lemn prevăzut a fi recoltat din arboretele incluse în planurile decenale de recoltare a produselor principale cu volume rezultate din exploatarea masei lemnoase din arborete afectate integral de factori biotici sau abiotici ori din arborete cu vârsta peste 60 de ani, afectate parțial de factori biotici sau abiotici ori provenite din defrișări legale și tăieri ilegale

■ **Parchet** - suprafața de pădure în care se efectuează recoltări de masă lemnoasă în scopul realizării unei tăieri de îngrijire sau a unui anumit tratament

■ **Perdele forestiere de protecție** - formațiunile cu vegetație forestieră, amplasate la o anumită distanță unele față de altele sau față de un obiectiv cu scopul de a-l proteja împotriva efectelor unor factori dăunători și/sau pentru ameliorarea climatică, economică și estetică-sanitară a terenurilor

■ **Perimetru de ameliorare** - terenurile degradate sau neproductive agricol care pot fi ameliorate prin împădurire, a căror punere în valoare este necesară din punctul de vedere al protecției solului, al regimului apelor, al îmbunătățirii condițiilor de mediu și al diversității biologice

■ **Plantaj** - cultura forestieră constituită din arbori proveniți din mai multe clone sau familii, identificate, în proporții definite, izolată față de surse de polen străin și care este condusă astfel încât să producă în mod frecvent recolte abundente de semințe, ușor de recoltat

■ **Posibilitate** - volumul de lemn ce poate fi recoltat dintr-o pădure, în baza amenajamentului silvic, pe perioada de aplicare a acestuia

■ **Posibilitate anuală** - volumul de lemn ce poate fi recoltat dintr-o pădure, rezultat ca raport dintre posibilitate și numărul anilor de aplicabilitate a amenajamentului silvic

■ **Prejudiciu adus pădurii** - efectul unei acțiuni umane, prin care este afectată integritatea pădurii și/sau realizarea funcțiilor pe care aceasta ar trebui să le asigure. Aceste acțiuni pot afecta pădurea:

a) în mod direct, prin acțiuni desfășurate ilegal;

b) în mod indirect, prin acțiuni al căror efect asupra pădurii poate fi cuantificat în timp. Se încadrează în acest tip efectele produse asupra acestora în urma poluării, realizării de construcții, exploatării de resurse minerale, cu identificarea relației cauză-efect certificate prin studii realizate de organisme abilitate, neamenajarea zonelor de limitare a propagării incendiilor, precum și neasigurarea dotării minime pentru intervenție în caz de incendiu

■ **Prestație silvică** - lucrările cu caracter tehnic silvic efectuate de ocoale silvice, pe bază de contract, în vegetația forestieră din afara fondului forestier național

■ **Principiul teritorialității** - efectuarea administrării și serviciilor silvice, după caz, pe bază de contract, de către ocolul silvic care deține majoritatea fondului forestier din raza unității administrativ-teritoriale respective

■ **Produse accidentale I** - volumul de lemn rezultat din exploatarea arboretelor afectate integral de factori biotici și abiotici, din exploatarea unor arbori din arborete cu vârste de peste 60 de ani, afectate parțial de factori biotici și abiotici, sau cel provenit din defrișări legal aprobate

■ **Produse accidentale II** - volumul de lemn rezultat din exploatarea unor arbori din arborete cu vârste de până la 60 de ani, afectate parțial de factori biotici și abiotici

■ **Proveniența materialelor lemnoase** - sursa localizată de unde au fost obținute materialele lemnoase, respectiv:

a) fondul forestier național;

b) vegetația forestieră din afara fondului forestier;

c) centrele de sortare și prelucrare a lemnului;

d) depozitele de materiale lemnoase;

e) piețele, târgurile, oboarele și altele asemenea, autorizate pentru comercializarea materialelor lemnoase;

f) import

■ **Prețul mediu al unui metru cub de masă lemnoasă pe picior** - prețul mediu de vânzare al unui metru cub de masă lemnoasă pe picior, calculată la nivel național pe baza datelor statistice din anul anterior

■ **Regimul codrului** - modul general de gospodărire a unei păduri, bazat pe regenerarea din sămânță

■ **Regimul crângului** - modul general de gospodărire a unei păduri, bazat pe regenerarea vegetativă

■ **Regimul silvic** - sistemul unitar de norme tehnice silvice, economice și juridice privind amenajarea, cultura, exploatarea, protecția și paza fondului forestier, în scopul asigurării gestionării durabile

■ **Schimbarea categoriei de folosință** - schimbarea folosinței terenului cu menținerea destinației forestiere, determinată de modificarea prevederilor amenajamentului silvic în scopul executării de lucrări, instalații și construcții necesare gestionării pădurilor

■ **Scoatere definitivă din fondul forestier național** - schimbarea definitivă a destinației forestiere a unui teren în altă destinație, în condițiile legii

■ **Servicii silvice** - totalitatea activităților cu caracter tehnic, economic și juridic desfășurate de ocoalele silvice, de structurile de rang superior sau de Regia Națională a Pădurilor - Romsilva în scopul asigurării gestionării durabile a pădurilor, cu respectarea regimului silvic, exceptând valorificarea masei lemnoase

■ **Sezon de vegetație** - perioada din an de la intrarea în vegetație a unui arboret până la repausul vegetativ

■ **Silvicultura** - ansamblul de preocupări și acțiuni privind cunoașterea pădurii, crearea și îngrijirea acesteia, recoltarea și valorificarea rațională a produselor sale, prelucrarea primară a lemnului, precum și organizarea și conducerea întregului proces de gestionare

■ **Spații de depozitare a materialelor lemnoase** - spațiile delimitate, în care deținătorul materialelor lemnoase are dreptul să realizeze depozitarea acestora în vederea expedierii pentru transport, a prelucrării primare și industriale, a comercializării, precum și platformele primare de la locul de tăiere a masei lemnoase pe picior

■ **Stare de masiv** - stadiul din care o regenerare se poate dezvolta independent, ca urmare a faptului că exemplarele componente ale acesteia realizează o desime care asigură condiționarea lor reciprocă în creștere și dezvoltare, fără a mai fi necesare lucrări de completări și întrețineri

■ **Structură silvică de rang superior** - structura în a cărei subordine se pot afla, din punct de vedere tehnic, ocoalele silvice private

■ **Subunitate de gospodărire** - diviziunea unei unități de producție și/sau protecție, constituită ca urmare a grupării arboretelor din unitatea de producție și/sau protecție în funcție de țelul de gospodărire

■ **Teren neproductiv** - terenul în suprafață de cel puțin 0,1 ha, care nu prezintă condiții staționale care să permită instalarea și dezvoltarea unei vegetații forestiere

■ **Terenuri degradate** - terenurile care prin eroziune, poluare sau acțiunea distructivă a unor factori antropici și-au pierdut definitiv capacitatea de producție agricolă, dar pot fi ameliorate prin împădurire, și anume:

- a) terenurile cu eroziune de suprafață foarte puternică și excesivă;
- b) terenurile cu eroziune de adâncime - ogașe, ravene, torenți;
- c) terenurile afectate de alunecări active, prăbușiri, surpări și scurgeri noroioase;
- d) terenurile nisipoase expuse erodării de către vânt sau apă;
- e) terenurile cu aglomerări de pietriș, bolovăniș, grohotiș, stâncării și depozite de aluviuni torențiale;
- f) terenurile cu exces permanent de umiditate;
- g) terenurile sărăturate sau puternic acide;
- h) terenurile poluate cu substanțe chimice, petroliere sau noxe;
- i) terenurile ocupate cu halde miniere, deșeuri industriale sau menajere, gropi de împrumut;
- j) terenurile neproductive, dacă acestea nu se constituie ca habitate naturale;
- k) terenurile cu nisipuri mobile, care necesită lucrări de împădurire pentru fixarea acestora;
- l) terenurile din oricare dintre categoriile menționate la lit. a)-k), care au fost ameliorate prin plantații silvice și de pe care vegetația a fost înlăturată

■ **Unitate de producție și/sau protecție** - suprafața de fond forestier pentru care se elaborează un amenajament silvic. La constituirea unei unități de protecție și de producție se au în vedere următoarele principii:

- a) se constituie pe bazine sau pe bazinete hidrografice, în cadrul aceluiași ocol silvic;
- b) delimitarea se realizează prin limite naturale, artificiale permanente sau pe limita proprietății forestiere, după caz.

Se includ într-o unitate de producție și/sau protecție proprietăți întregi, nefragmentate; proprietățile se pot fragmenta numai dacă suprafața acestora este mai mare decât suprafața maximă stabilită de normele tehnice pentru o unitate de producție și/sau protecție

■ **Urgență de regenerare** - Ordinea indicată pentru regenerarea arboretelor exploatabile, în raport cu vârsta exploatabilității și starea lor

■ **Vegetație forestieră din afara fondului forestier național** - vegetația forestieră situată pe terenuri din afara fondului forestier național, care nu îndeplinește unul sau mai multe criterii de definire a pădurii, fiind alcătuită din următoarele categorii:

a) plantațiile cu specii forestiere de pe terenuri agricole;  
b) vegetația forestieră de pe pășuni cu consistență mai mică de 0,4;  
c) fânețele împădurite;  
d) plantațiile cu specii forestiere și arborii din zonele de protecție a lucrărilor hidrotehnice și de îmbunătățiri funciare;

e) arborii situați de-a lungul cursurilor de apă și canalelor;  
f) zonele verzi din intravilan, altele decât cele definite ca păduri;  
g) parcurile dendrologice și arboreturile, altele decât cele cuprinse în păduri;  
h) aliniamentele de arbori situate de-a lungul căilor de transport și comunicație

■ **Vârsta exploatabilității** - Vârsta la care un arboret devine exploatabil în raport cu funcțiile multiple atribuite

■ **Zonă deficitară în păduri** - județul în care suprafața pădurilor reprezintă mai puțin de 16% din suprafața totală a acestuia

■ **Zonarea funcțională a pădurilor** - operația de delimitare a suprafețelor de pădure menite să îndeplinească diferite funcții de producție și protecție sau numai de protecție



## D. GLOSAR DE TERMENI CONFORM NATURA 2000

---

■ **Arie speciala de conservare** - sit protejat pentru conservarea habitatelor naturale de interes comunitar si/sau a populatiilor speciilor de interes comunitar, altele decât pasarile salbatice, în conformitate cu reglementarile comunitare

■ **Arie de protectie speciala avifaunistica** - sit protejat pentru conservarea speciilor de pasari salbatice, în conformitate cu reglementarile comunitare

■ **Stare de conservare favorabila a unui habitat** - se considera atunci când:

- arealul sau natural si suprafetele pe care le acopera în cadrul acestui areal sunt stabile sau în crestere;

- are structura si functiile specifice necesare pentru mentinerea sa pe termen lung;

- speciile care îi sunt caracteristice se afla într-o stare de conservare favorabila;

■ **Stare de conservare favorabila a unei specii** - se considera atunci când:

- specia se mentine si are sanse sa se mentina pe termen lung ca o componenta viabila a habitatului sau natural;

- aria de repartitie naturala a speciei nu se reduce si nu exista riscul sa se reduca în viitor;

- exista un habitat destul de vast pentru ca populatiile speciei sa se mentina pe termen lung;

■ **Habitatate naturale de interes comunitar** - acele habitate care:

- sunt în pericol de disparitie în arealul lor natural;

- au un areal natural mic ca urmare a restrângerii acestuia sau prin faptul ca au o suprafata restrânsa

- reprezinta esantioane reprezentative cu caracteristici tipice pentru una sau mai multe dintre urmatoarele regiuni biogeografice: alpina, continentală, panonică, stepica si pontica

■ **Habitat natural prioritar** - tip de habitat natural amenintat, pentru a carui conservare exista o responsabilitate deosebita

■ **Specii de interes comunitar** - specii care pe teritoriul Uniunii Europene sunt periclitare, vulnerabile, rare sau endemice:

- periclitare, exceptând cele al caror areal natural este marginal în teritoriu si care nu sunt nici periclitare, nici vulnerabile în regiunea vest-paleartica;

- vulnerabile, adica a caror trecere în categoria speciilor periclitare este probabila într-un viitor apropiat, în caz de persistenta a factorilor cauzali;

- rare, adica ale caror populatii sunt mici si care, chiar daca în prezent nu sunt periclitare sau vulnerabile, risca sa devina; aceste specii sunt localizate în arii geografice restrânse sau sunt rar dispersate pe suprafete largi;

- endemice si necesita o atentie particulara datorita naturii specifice a

- habitatului lor si/sau a impactului potential al exploatarii lor asupra starii lor de conservare.

■ **Specii prioritare** - specii periclitare si/sau endemice, pentru a caror conservare sunt necesare masuri urgente.

### 1. INTRODUCERE

---

## 1.1. INFORMATII GENERALE

Dezvoltarea durabilă constituie un obiectiv global. Uniunea Europeană joacă un rol cheie în înfăptuirea dezvoltării durabile în Europa. Pentru a răspunde acestei responsabilități, U.E. a pregătit strategia de dezvoltare durabilă în cadrul căreia se recunoaște ca pe termen lung *creșterea economică, coeziunea socială și protecția mediului trebuie să meargă mână în mână.*

Dezvoltarea durabilă oferă, pe termen lung, o viziune pozitivă a unei societăți mai prospere și mai corecte, care promite un mediu mai curat, mai sigur și mai sănătos – o societate care asigură o calitate mai bună vieții pentru noi și pentru generațiile următoare.

Transpunerea în practică a acestui obiectiv, presupune ca:

⇒ dezvoltarea economică să sprijine progresul social și să țină seama de mediu

⇒ politicile sociale să sprijine performanța economică ;

⇒ politica de mediu sa fie eficientă din punct de vedere al costurilor.

Este necesară o importantă reorientare a investițiilor publice și private spre tehnologii prietenoase pentru mediu, pentru ca dezvoltarea economică și socială să nu fie asociată cu degradarea mediului și cu consumul de resurse.

Crearea condițiilor pentru dezvoltarea durabilă este condiționată de evaluarea atentă a totalității efectelor politicilor propuse care trebuie să conțină estimarea impactelor economice, sociale și de mediu. Toate politicile trebuie să conțină în miezul preocupărilor lor dezvoltarea durabilă.

După cum rezultă din strategia UE privind dezvoltarea durabilă, un obiectiv major îl constituie promovarea unei dezvoltări regionale mai echilibrate prin reducerea disparităților economice și menținerea viabilității comunităților rurale și urbane așa cum se recomandă prin perspectiva europeană a dezvoltării teritoriale. În acest sens se prevede încurajarea inițiativelor locale destinate abordării problemelor cu care se confruntă zonele urbane și elaborarea de recomandări privind strategii integrate pentru zone urbane și sensibile din punct de vedere al mediului.

Activitatea de elaborare a studiilor de evaluare a impactului de mediu pentru proiectele de amenajare a teritoriului și de urbanism la nivel de localități rurale sau urbane, are ca scop principal, evaluarea problemelor de mediu, ameliorarea și conservarea mediului înconjurător precum și analiza modului în care la nivelul actual s-a reușit la nivelul proiectului de amenajare a teritoriului, implementarea strategiilor europene și naționale de protecția mediului acestea fiind prioritare și condiționând prevederile de dezvoltare economică și socială.

La elaborarea prezentului Raport de mediu s-au luat în considerare actele normative în vigoare cu referire la protecția mediului: legi, hotărâri de guvern, ordine de ministru, ordonanțe de urgență etc.

În conformitate cu Directiva Parlamentului European și a Consiliului 2001/42/CE privind evaluarea efectelor anumitor planuri și programe asupra mediului la întocmirea Raportului s-au ținut cont de următoarele prevederi:

- Legea nr. 265/29.06.2006 (M.Of. nr. 586/06.07.2006) pentru aprobarea Ordonanței de urgență a Guvernului nr. 195/22.12.2005 privind protecția mediului (M.Of. nr. 1196/30.12.2005, rectificare în M.Of. nr. 88/31.01.2006)
- Ordonanța de urgență nr. 114/17.10.2007 (M.Of. nr. 713/22.10.2007) pentru modificarea și completarea Ordonanței de urgență a Guvernului nr. 195/2005 privind protecția mediului
- Ordonanța de urgență nr. 164/19.11.2008 (M.Of. nr. 808/03.12.2008) pentru modificarea și completarea Ordonanței de urgență a Guvernului nr. 195/2005 privind protecția mediului
- HG nr. 1076/08.07.2004 (M.Of. nr. 707/05.08.2004) privind stabilirea procedurii de realizare a evaluării de mediu pentru planuri și programe
- Ordinul Ministrului Apelor și Protecției Mediului nr. 995/21.09.2006 (M.Of. nr. 812 /03.10.2006) pentru aprobarea listei planurilor și programelor care intră sub incidența Hotărârii

Guvernului nr. 1076/2004 privind stabilirea procedurii de realizare a evaluării de mediu pentru planuri și programe

➤ Ordinul MMGA nr. 117/02.02.2006 (M.Of. nr. 186/27.02.2006) pentru aprobarea manualului privind aplicarea procedurii de realizare a evaluării de mediu pentru planuri și programe.

Conform HG nr. 1076/ 2004 se supun obligatoriu procedurii de realizare a evaluării de mediu planurile care se pregătesc pentru amenajarea teritoriului și urbanism sau utilizarea terenului, prin realizarea unui Raport de Mediu.

Potrivit art. 2, pct. e, raportul de mediu descrie și evaluează efectele posibile semnificative asupra mediului obiectivele și aria geografică aferentă, de asemenea analizează problemele semnificative de mediu, starea mediului și evoluția acestuia în absența implementării planului și determină obiectivele de mediu relevante în raport cu obiectivele specifice ale planului.

În context general, evaluarea mediului (EM) este un proces care caută să asigure luarea în considerare a impactului asupra mediului, în elaborarea propunerilor de dezvoltare la nivel de politică, plan, program sau proiect, înainte de luarea deciziei finale în legătură cu promovarea acestora. Ca atare, evaluarea mediului este un instrument pentru factorii de decizie, care îi ajută să pregătească și să adopte decizii durabile, respectiv decizii prin care se reduce la minim impactul negativ asupra mediului și se întăresc aspectele pozitive. Evaluarea mediului constituie astfel, o parte integrantă a procesului de luare a deciziilor cu privire la promovarea unei politici, plan, program sau a unui proiect.

Directiva SEA 2001/42/CE (Strategic Environmental Assessment) are obiectivul declarat de a contribui la integrarea considerentelor de mediu în elaborarea și adoptarea planurilor și programelor, în vederea promovării dezvoltării durabile, iar Directiva EIA 85/337/EEC (Environmental Impact Assessment) amendată de Directiva Consiliului 97/11/EC și de Directiva Parlamentului European și a Consiliului 2003/35/CE de instituire a participării publicului la elaborarea anumitor planuri și programe privind mediul și de modificare a Directivelor Consiliului 85/337/CEE și 96/61/CE în ceea ce privește participarea publicului și accesul la justiție, stabilește procedura de evaluare a efectelor anumitor proiecte publice și private asupra mediului.

Evaluarea strategică de mediu (SEA) este un instrument utilizat pentru minimizarea riscului și pentru maximizarea efectelor pozitive asupra mediului, ale planurilor și programelor de mediu propuse.

Directiva Consiliului European nr. 2001/42/CE privind evaluarea efectelor anumitor planuri și programe asupra mediului (în continuare numită Directiva SEA) cere ca SEA să fie efectuată în faza de elaborare a unui plan sau program, precum și elaborarea unui raport de mediu, efectuarea de consultări și luarea în considerare a raportului de mediu și a rezultatelor consultărilor, în procesul de luare a deciziilor.

România a transpus Directiva SEA prin Hotărârea de Guvern nr. 1076 din 8 iulie 2004, hotărâre care stabilește procedura de evaluare de mediu pentru anumite Planuri/Programe (P/P).

Statelor Membre ale Uniunii Europene le revine responsabilitatea de a stabili măsurile concrete de conservare și posibilele restricții în utilizarea siturilor Natura 2000. Pentru aceasta trebuie menționat că, condițiile locale reprezintă factorul decisiv în managementul fiecărui sit (Natura 2000 și pădurile „Provocări și oportunități” – Ghid de interpretare Comisia Europeană, DG Mediu, Unitatea Natură și Biodiversitate, Secția Păduri și Agricultură).

Directiva Habitare stabilește câteva principii pentru gospodărirea siturilor Natura 2000, mai ales în baza articolelor 4 și 6. Aceste linii directoare trebuie înțelese ca un cadru în care negocierile concrete pentru planurile sau măsurile de management la nivelul fiecărui sit vor viza în principal atingerea obiectivelor de conservare, fără a neglija însă susținerea comunităților locale.

În aceste sens amenajamentul silvic ar trebui să introducă conceptul de exploatare multifuncțională a pădurii, concept ce se află în centrul strategiei UE de exploatare a pădurii și este recunoscut pe scară largă în Europa. Acest concept integrează toate beneficiile importante pe care pădurea le aduce societății (funcția ecologică, economică, de protecție și socială).

Construite pe principiile Directivei Habitare și pe recomandările de ordin tehnic ale Comisiei Europene, principiile și regulile ce fundamentează acest raport sunt:

- Fiecare evaluare reprezintă un caz particular care dezbate doar obiectivele de conservare ale unui anumit sit Natura 2000 .
- Urmărirea înțelegerii relațiilor ecologice, conexiunilor și caracteristicilor ce compun integritatea unui sit.
- Aplicarea principiului preventiv.
- Interpretarea și folosirea corectă a pragului semnificației.

În ceea ce privește habitatele, conform experienței altor state membre o pierdere de 1% din aria totală din cadrul habitatului este percepută ca “semnificativă”. Cu toate acestea, evaluarea intensității unui impact, depinde și de calitatea parcelelor afectate, distribuția lor, deficitul și relația cu aria totală a aceluși tip de habitat din cadrul unei țări sau regiuni biogeografice.

În contextul descris anterior, prezentul raport abordează problema habitatelor de interes comunitar din zona studiată, respectiv suprafața de 1005,1 ha fond forestier, în relație cu dinamica anterioară a pădurii evaluată în cadrul planului de amenajare, ținând cont de funcțiile atribuite fondului forestier (inclusiv cele de protecție a naturii). Habitatele forestiere se caracterizează prin complexitate funcțională ridicată, fiind un ecosistem capabil de autoreglare. Habitatele forestiere, sunt caracterizate de o diversitate biologică dependentă direct de stadiul de vegetație în care se află arboretele, structura verticală și orizontală a pădurii, caracteristicile calitative (origine, proveniență, vitalitate etc.), motiv pentru care unitățile amenajistice nu pot fi analizate ca entități separate. În consecință evaluarea stării de conservare a habitatelor s-a realizat pentru fiecare habitat în parte, prin analiza cantitativă și calitativă a criteriilor ce definesc starea favorabilă de conservare, pentru totalitatea arboretelor ce se constituie ca habitate de interes comunitar. Utilizând același principiu al integralității, evaluarea efectelor aplicării planului s-a realizat pentru întreaga suprafața a habitatelor, urmărind modificări ale stării de conservare la nivelul întregii suprafețe vizate de planul de amenajament.

SEA este un instrument proactiv care nu suferă de aceleași limitări pe care le poate întâmpina evaluarea mediului efectuată pentru faza de elaborare a proiectelor. EIM influențează prea târziu procesul decizional și nu acționează decât ca instrument de reacție. De exemplu, în momentul în care se efectuează EIM pentru un proiect, s-a decis deja în mare măsură asupra aspectelor de nivel superior referitoare la tipul de dezvoltare dorită sau la locul unde ar urma să se propună această dezvoltare. De asemenea, EIM se axează pe măsuri de reducere și ameliorare a impactului.

O SEA eficace poate aduce următoarele avantaje:

- Realizarea unui management durabil din punct de vedere al mediului
- Îmbunătățirea calității procesului de elaborare a politicii, planului sau programului
- Creșterea eficienței și eficacității procesului decizional
- Întărirea sistemului de conducere și a eficienței instituționale
- Întărirea procesului EIM pentru proiecte
- Facilitarea cooperării transfrontieră.

O bună aplicare a SEA va ridica din timp semnale de avertizare cu privire la opțiunile care nu asigură o dezvoltare durabilă din punct de vedere al mediului, înaintea formulării proiectelor specifice și atunci când sunt încă posibile alternative majore. Astfel SEA facilitează o mai bună luare în considerare a constrângerilor de mediu în formularea politicilor, planurilor și programelor care creează cadrul pentru proiecte specifice și vine în sprijinul dezvoltării durabile din punct de vedere al mediului.

O serie de probleme derivă din acumularea unei multitudini de efecte mărunte și adesea secundare sau indirecte, mai curând decât din efecte mari și evidente, cum ar fi: pierderea confortului, modificările de peisaj, pierderea zonelor umede și schimbările climatice. Aceste efecte sunt

foarte greu de tratat de la un proiect la altul prin EIM, ele pot fi mai bine identificate și tratate la nivelul SEA.

Efectele cumulative au loc, de exemplu, acolo unde mai multe planuri de dezvoltare luate în parte au efecte nesemnificative sau efecte individuale (zgomot, praf, efect vizual, etc) dar implementarea tuturor va conduce la un efect cumulat care poate fi semnificativ pentru caracteristicile zonei respective.

Efectele secundare și indirecte sunt acele efecte care nu rezultă direct din implementarea unui plan, ci apar la distanță față de efectul inițial sau ca rezultat al unei căi de propagare complexă. Între exemplele de efecte secundare se numără: lucrări de dezvoltare care duc la modificarea pânzei freatice și care astfel afectează ecologia unei zone umede învecinate sau calitatea apei pentru utilizatorii apei de râu din aval, sau un alt exemplu ar fi implementarea unui proiect care facilitează sau atrage alte lucrări de amenajare și/sau stimulează migrarea populației, ceea ce duce la rândul său la cererea de școli, locuințe și unități medicale.

Efectele sinergice interacționează, producând un efect mai mare decât suma efectelor individuale. Efectele sinergice apar atunci când habitatele, resursele sau comunitățile umane se apropie de limita capacității de suportare a mediului. De exemplu, un habitat cu specii sălbatice se poate fragmenta progresiv, cu efect limitativ asupra unei specii anume, până când o ultimă fragmentare distruge echilibrul ecologic dintre specii, sau face ca zonele să devină prea restrânse pentru a susține orice fel de specii.

Adeseori se consideră că noțiunea de efect cumulat cuprinde și efectele secundare sau sinergice.

SEA determină o creștere a eficienței procesului decizional deoarece:

- ajută la eliminarea unor alternative de dezvoltare care o dată implementate ar fi inacceptabile, adică prin procedurile de implicare a publicului determină reducerea numărului de contestații și discuții la nivel operațional al EIM;

- ajută la prevenirea unor greșeli, prin limitarea dintr-o fază incipientă a riscului de remediere costisitoare a unor prejudicii ce puteau fi evitate sau a unor acțiuni corective necesare, într-o fază ulterioară, precum și relocarea sau re-proiectarea unor instalații.

Prin participarea publicului la SEA se determină o mare deschidere, transparență, responsabilitate și credibilitate a procesului de planificare care conduce la întărirea sistemului de conducere și a eficienței instituționale. SEA poate mobiliza sprijinul cetățenilor în implementare, astfel un P/P va deveni mai eficace dacă valorile, vederile, opiniile și cunoștințele publicului la nivel local/și sau cunoștințele specialiștilor vor fi încorporate în procesul de luare a deciziei.

SEA îmbunătățește colaborarea dintre ministere, sau alți titulari de P/P, și autoritățile de mediu, ca și aceea dintre diferitele sectoare, prin formarea grupurilor de lucru pentru SEA. SEA întărește EIM pentru proiecte deoarece acestea vor avea la bază P/P optimizate în prealabil, ceea ce ușurează sarcina de evaluare la nivel de proiect.

Integrarea procesului SEA în procesul de elaborare al P/P este sugestiv prezentată în următorul tabel „Ghid generic privind evaluarea de mediu pentru planuri și programe”, elaborat în cadrul proiectului „Întărirea capacității instituționale pentru implementarea și punerea în aplicare a Directivei SEA și a Directivei de Raportare”, EuropeAid/121491/D/SER/RO (PHARE 2004/016 – 772.03.03), disponibil pe site-ul Agenției Naționale pentru Protecția Mediului, [www.anpm.ro](http://www.anpm.ro):

**Tabel: Ghid generic privind evaluarea de mediu pentru planuri și programe**

<b>Etapa</b>	<b>Descriere</b>
Încadrare	Scopul etapei de încadrare este acela de a determina dacă este sau nu este necesară aplicarea SEA în cazul unui anumit plan. Amenajamentul silvic face obiectul încadrării.

Etapa	Descriere
Definirea domeniului	Se determină domeniul de cuprindere și nivelul de detaliere al evaluării (și astfel și al raportului de mediu). Domeniul de cuprindere al evaluării definește de exemplu ce aspecte sau probleme de mediu să fie incluse în analiză, teritoriul geografic pentru care să se facă evaluarea (deoarece zona de impact poate fi mai largă decât amprenta planului), procedura de urmat în raport cu procesul de planificare specific și consultarea cu autoritățile de resort și cu publicul pentru fiecare plan, alternativele posibile de analizat și cerințele privind monitorizarea.
Evaluarea P/P	Această etapă poate fi sub-împărțită în părți specifice în conformitate cu abordarea metodologică și cu domeniul, precizate în Ghidul metodologic cadru și cu procedurile detaliate deja specificate pentru planul respectiv, dar ea trebuie să includă de asemenea: <ul style="list-style-type: none"> <li>- evaluarea situației actuale și a tendințelor și evoluției lor probabile dacă P/P nu este implementat</li> <li>- evaluarea de mediu a anumitor părți ale P/P (obiective prioritare propuse, măsuri, activități, proiecte, opțiuni etc.) inclusiv evaluarea efectelor cumulative ale întregului P/P</li> <li>- evaluarea programului propus de monitorizare a dezvoltării și de monitorizare a mediului (inclusiv identificarea indicatorilor de mediu relevanți) și a aranjamentelor privind raportarea.</li> </ul>
Intocmirea Raportului de mediu	Raportul de mediu este un document în care sunt sintetizate toate rezultatele și concluziile evaluării și care prezintă toate alternativele de dezvoltare și modul în care s-a făcut selectarea opțiunii/ alternativei cea mai puțin dăunătoare pentru mediu.
Consultare cu autoritățile de resort și cu publicul	Consultarea cu autoritățile de resort și participarea publicului se efectuează de obicei de mai multe ori în cursul procesului SEA și ar trebui să se desfășoare pe tot parcursul evaluării. În raportul de mediu, ca și în luarea deciziei cu privire la P/P supus evaluării trebuie să se țină seama de rezultatele consultării și, acolo unde este cazul, ele să fie incluse în plan.
Luarea deciziei	Titularul planului trebuie să țină seama de rezultatele evaluării, ca și de concluziile stabilite în procesul de consultare a publicului în adoptarea deciziei finale cu privire la P/P.
Monitorizare	Efectele asupra mediului pe perioada implementării P/P trebuie să fie monitorizate și înregistrate. În mod ideal, sistemul și mecanismele de monitorizare a mediului ar trebui să facă parte din sistemul general de monitorizare a implementării P/P. Mecanismele de monitorizare a mediului trebuie să fie precizate în raportul de mediu. Dacă sunt identificate efecte adverse semnificative, trebuie efectuate acțiuni de remediere sau atenuare corespunzătoare.

În evaluarea impactului P/P analizat asupra mediului se utilizează o serie de abordări, metode și instrumente diferite, determinate de conținutul P/P analizat, de componentele mediului ce pot fi afectate, sau de resursele disponibile pentru efectuarea SEA.

În cadrul etapei de evaluare se parcurg 7 pași, astfel:

- Pasul 1 - Stabilirea situației inițiale a mediului;
- Pasul 2 - Testarea compatibilității obiectivelor P/P cu obiectivele relevante de mediu;
- Pasul 3 - Predicția efectelor P/P, inclusiv ale alternativelor acestuia, asupra mediului;

- Pasul 4 - Evaluarea semnificației efectelor în raport cu obiectivele de mediu relevante;
- Pasul 5 - Identificarea măsurilor de ameliorare a efectelor negative semnificative și de întărire a efectelor pozitive;
- Pasul 6 - Alegerea alternativei preferabile a P/P;
- Pasul 7 - Propunerea măsurilor de monitorizare a efectelor implementării P/P asupra mediului.

Metodologia SEA folosită pentru această evaluare include toate cerințele Directivei SEA, recomandările metodologice din „Ghid privind evaluarea de mediu pentru planuri și programe de amenajare a teritoriului și urbanism” și „Ghid generic privind evaluarea de mediu pentru planuri și programe”, elaborate în cadrul proiectului „Întărirea capacității instituționale pentru implementarea și punerea în aplicare a Directivei SEA și a Directivei de Raportare”, EuropeAid/121491/D/SER/RO (PHARE 2004/016 – 772.03.03) și cerințele naționale privind SEA din România, stabilite de HG nr. 1076/2004.

Lucrarea de față reprezintă Raportul de Mediu pentru Amenajamentul Silvic - păduri proprietate publică a comunei politice Olteț, Județul Brașov. Prezentul raport de mediu este elaborat în conformitate cu cerințele HG nr.1076/08.07.2004 privind stabilirea procedurii de realizare a evaluării de mediu pentru planuri și programe și cu recomandările cuprinse în Manualul pentru aplicarea procedurii de realizare a evaluării de mediu pentru planuri și programe elaborat de Ministerul Mediului Apelor și Pădurilor, împreună cu Agenția Națională de Protecția Mediului.

Suprafața fondului forestier vizată de amenajamentul silvic este de 141,57 ha și este organizată într-o unitate de protecție și producție: U.P. I Olteț.

#### ***1.1.1. Titularul planului***

Comuna Politică Olteț

#### ***1.1.2. Situația juridică a terenului***

Terenul este proprietate publică aparținând Comunei Politice Olteț

#### ***1.1.3. Autorul atestat al raportului de mediu***

- **ing. Elena JUGĂNARU, Expert atestat- nivel principal pentru EA, RM1 - S.C. DEREVO PROIECT S.R.L.**

#### ***1.1.4. Obiectivele evaluării strategice de mediu***

Evaluarea strategică de mediu este un instrument utilizat pentru minimizarea riscului și pentru maximizarea efectelor pozitive ale planurilor și programelor de mediu propuse. Directiva Consiliului European nr. 2001/42/CE privind evaluarea efectelor anumitor planuri și programe asupra mediului (denumită în continuare Directiva SEA) cere ca evaluarea strategică de mediu să fie efectuată în faza de elaborare a unui plan sau program, precum și elaborarea unui raport de mediu, efectuarea de consultări și luarea în considerare a raportului de mediu și a rezultatelor consultărilor în procesul de

luare a deciziilor. România a transpus Directiva SEA prin Hotărârea de Guvern nr. 1076 din 8 iulie 2004.

Procesul de evaluare strategică de mediu examinează rezultatele individuale ale procesului de planificare și poate propune modificări necesare pentru a maximiza beneficiile pentru mediu generate de propunerea de dezvoltare și pentru a minimiza riscurile și impacturile negative ale acestora asupra mediului.

### **1.1.5. Metodologie**

Metodologia de evaluare strategică de mediu folosită pentru această evaluare include toate cerințele Directivei SEA, stabilite de HG nr. 1076/2004. Pe baza acestor cerințe, prezenta evaluare de mediu vizează:

- stabilirea problemelor cheie care trebuie luate în considerare în cadrul elaborării planului;
- analiza contextului planului și posibilele tendințe viitoare în cazul în care planul nu este implementat;
- identificarea unui set optim de obiective și priorități de dezvoltare specifice;
- identificarea măsurilor optime care pot permite cel mai bine realizarea obiectivelor;
- propune un sistem optim de monitorizare și gestionare;
- asigură consultări în timp util și eficiente cu autoritățile relevante și publicul interesat, inclusiv cu cetățenii și grupuri organizate interesate;
- informează factorii de decizie cu privire la Amenajamentul Silvic și posibilele impacturi ale acestuia.

## **1.2. DESCRIEREA CONȚINUTULUI ȘI A OBIECTIVELOR PLANULUI DE AMENAJARE**

### **1.2.1. Rezumat al principalelor capitole**

Conținutul Raportului de mediu pentru plan a fost stabilit în conformitate cu cerințele Anexei nr. 2 la HG nr. 1076/2004, întregul proces de evaluare și de elaborare a Raportului de mediu fiind efectuat în acord cu cerințele HG nr. 1076/2004 și cu recomandările cuprinse în Manualul pentru aplicarea procedurii de realizare a evaluării de mediu pentru planuri și programe elaborat de Ministerul Mediului Apelor și Pădurilor, împreună cu Agenția Națională de Protecția Mediului. Conținutul Raportului de mediu a fost aprobat de Grupul de Lucru.

Mai jos se prezintă, în sinteză, conținuturile capitolelor 1 – 11 din cuprinsul prezentului Raport de mediu.

#### **Capitolul 1: Introducere**

În acest capitol este prezentată o sinteză a conținutului Amenajamentului Silvic al U.P. I Olteț administrat de Ocolul Silvic Arpaș, obiectivele principale ale planului și planul de amenajament. De asemenea, este prezentat relația Amenajamentului Silvic cu alte planuri, precum și aspectele legislative specifice.

**Capitolul 2:** Aspectele relevante ale stării actuale a mediului și a evoluției sale probabile în situația neimplementării planului de amenajare

În acest capitol este prezentată starea actuală a mediului natural din zona avută în vedere de Amenajamentul Silvic, pe factori de mediu. Au fost luați în considerare acei factori de mediu care pot fi influențați, pozitiv sau negativ, de prevederile Amenajamentului Silvic. De asemenea, este analizată evoluția probabilă a mediului în cazul în care nu se vor implementa prevederile Amenajamentului Silvic.



### **Capitolul 3: Probleme de mediu existente**

În acest capitol au fost identificate caracteristicile de mediu ale zonei și problemele de mediu relevante pentru zona Amenajamentului Silvic, pe baza datelor referitoare la starea actuală a mediului.

**Capitolul 4:** Obiectivele de protecția mediului relevante pentru Amenajamentul Silvic analizat

În acest capitol sunt prezentate obiectivele de protecția mediului identificate pentru diferiți factori de mediu, relevante pentru Amenajamentul Silvic, în acord cu legislația și strategiile naționale și ale Uniunii Europene. S-au stabilit tinte pentru atingerea acestor obiective, precum și indicatorii care vor servi pentru monitorizarea și cuantificarea acțiunilor pentru protecția mediului și ale efectelor planului asupra calității mediului.

### **Capitolul 5: Potențiale efecte semnificative asupra mediului**

În acest capitol sunt prezentate, pentru prevederile planului, impactul asupra fiecărui factor/aspect de mediu. Rezultatele evaluării efectelor potențiale asupra mediului au fost obținute pe baza metodelor expert de predicție a impactului specifice fiecărui factor/aspect de mediu, a criteriilor de evaluare și a categoriilor de impact definite în Capitolul 5. Evaluarea efectelor asupra mediului a fost făcută luând în considerare probabilitatea, durata, frecvența, reversibilitatea, natura cumulativă, riscul pentru sănătatea umană, extinderea spațială, vulnerabilitatea zonei.

**Capitolul 6:** Potențiale efecte semnificative asupra mediului inclusiv asupra sănătății, în context transfrontieră.

Data fiind localizarea amplasamentului Amenajamentului Silvic, acesta nu va avea niciun efect semnificativ asupra mediului altui stat.

**Capitolul 7:** Măsurile propuse pentru a preveni, reduce și compensa orice efect advers asupra mediului al implementării amenajamentului silvic.

În acest capitol sunt prezentate, pentru prevederile planului, măsurile specifice pentru prevenirea și reducerea impactului prevăzute de plan și propuse prin actualul raport.

### **Capitolul 8: Expunerea motivelor care au condus la selectarea variantelor alese**

În acest capitol sunt prezentate și evaluate, din punct de vedere al impactului asupra mediului, alternativele privind propunerile de implementare a planului, care poate genera efecte semnificative asupra mediului.

**Capitolul 9:** Măsurile avute în vedere pentru monitorizarea efectelor semnificative ale implementării amenajamentului silvic.

În acest capitol sunt prezentate propunerile pentru programul de monitorizare a implementării prevederilor Amenajamentului Silvic și de monitorizare a efectelor planului asupra mediului. Sunt stabilite seturi de indicatori necesari pentru programul de monitorizare.

### **Capitolul 10: Rezumat fără caracter tehnic**

În acest capitol este prezentată o sinteză a principalelor elemente ale Raportului de mediu, sinteză care să faciliteze publicului interesat cunoașterea celor mai importante aspecte propuse de

plan, a masurilor prevazute de acesta pentru atingerea obiectivelor de mediu, precum si a rezultatelor evaluarii de mediu.

### **Capitolul 11: Concluzii**

În acest capitol sunt prezentate concluziile la evaluarea de mediu a Amenajamentului Silvic al U.P. I Olteț din cadrul Ocolului Silvic Arpaș, jud. Sibiu se suprapune integral cu aria de protecție specială avifaunistică **ROSPA0099 Podișul Hârtibaciului**, din cadrul rețelei ecologice europene Natura 2000 si recomandările privind protecția mediului necesar a fi luate în considerare la implementarea acestui plan.

## 1.2.2. Conținutul și obiectivele principale ale planului

### 1.2.2.1. Denumirea planului

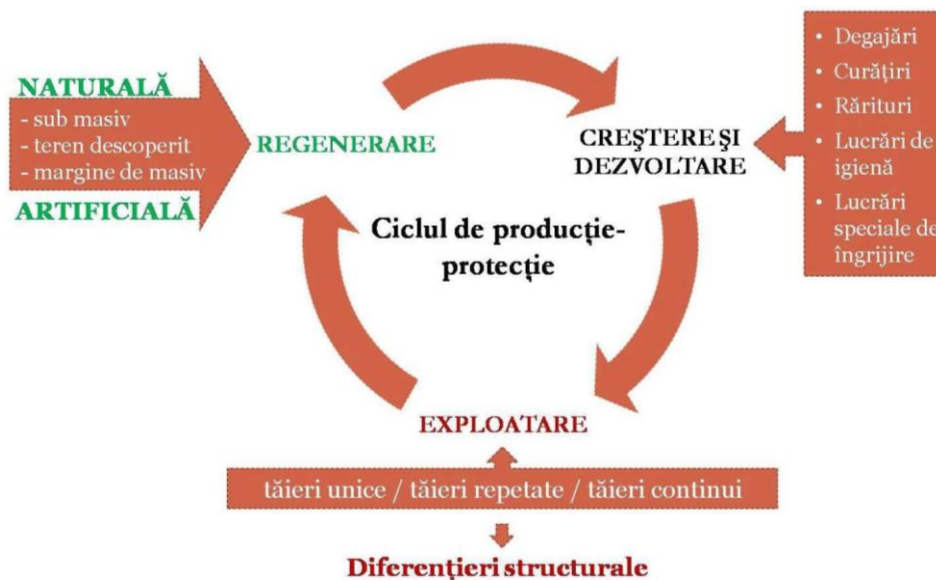
**“AMENAJAMENTULUI FONDULUI FORESTIER PROPRIETATE PUBLICĂ APARTINÂND COMUNEI POLITICE OLTET, ADMINISTRAT DE O.S. ARPAȘ U.P. I OLTET”**

### 1.2.2.2. Descrierea planului

Amenajamentul silvic este proiect tehnic, prin care gospodarirea silvica își asigură în pădure condiții organizatorice proprii pentru realizarea sarcinilor ei.

Gospodărirea fondului forestier național este supusă regimului silvic (= un sistem de norme tehnice silvice, economice și juridice privind amenajarea, cultura, exploatarea, protecția și paza fondului forestier național, având ca finalitate asigurarea gospodăririi durabile a ecosistemelor forestiere) și se face prin planurile de amenajament silvic elaborate după norme unitare la nivel național (indiferent de natura proprietății și de forma de administrare).

Acestea sunt verificate de către autoritatea publică centrală care răspunde de silvicultură, fiind aprobate prin ordin de ministru.



#### Componentele sistemului silvotehnic

Întocmirea amenajamentelor este obligatorie fiind reglementată de legislația în vigoare (Legea 46/2008 – Codul Silvic și actele subsecvente acesteia).

### 1.2.2.2.1. Elemente de identificare a unității de protecție și producție

Obiectul prezentului studiu îl constituie amenajamentul unității de producție I Olteț, întocmit pentru pădurile proprietate publică aparținând comunei politice Olteț, din județul Sibiu.

Accesul în unitatea de producție se face pe drumul comunal Săsăuș - Cincu, care este accesibil în DN 1 Brașov - Sibiu, prin drumul județean Voila - Agnita.

#### Repartizarea fondului forestier pe unități teritorial administrative

Nr. Crt.	Județul	Comuna	Sat	Parcele aferente	Suprafața	
					ha	%
1	Brașov	Viștea	Rucăr	40, 41%	2	1
2			Oltet	41%, 42 - 44, 45%	139,57	99
<b>Total</b>				-	<b>141,57</b>	100

#### 1.2.2.2. Vecinătăți, limite, hotare

Limitele unității de producție sunt naturale, bine conturate și stabile. Acestea sunt materializate prin pichetaje și borne de hotar la schimbările accentuate de direcție.

Puncte cardinale	Vecinătăți	Limitele	
		Felul	Denumirea
Nord	Primăria Viștea	artificială	-
Est	Pășunea Goldbavului	naturală	lizieră
Sud	Primăria Viștea	artificială	lizieră
Vest	Pășune	naturală	lizieră

#### 1.2.2.2.3. Bazinete componente

Întreaga suprafață de 141,57 ha a acestei proprietăți, corespunzătoare parcelor aparține trupului Făget.

#### 1.2.2.2.4. Vegetația forestieră situată pe terenuri din afara fondului forestier național

Nu există vegetație forestieră în afara fondului forestier

#### 1.2.2.2.5. Administrarea fondului forestier

Administrarea fondului forestier se face de către Ocolul silvic Arpaș, în baza contractului de administrare încheiat între acesta și comuna politică Olteț. Administrarea se face cu respectarea regimului silvic și a regulilor de protecție a mediului, conform Legii 46/2008-Codul Silvic. Administrarea fondului forestier este reglementată de prevederile următoarelor acte normative:

- Codul Silvic (Legea 26/1996 cu completările și modificările ulterioare);
- Ordonanța 96/1998 privind reglementarea regimului silvic și administrarea fondului forestier național
- Ordonanța de urgență nr. 139/5 octombrie 2005 privind administrarea pădurilor din România, aprobată cu modificări și completări prin legea nr. 38/2006;
- Regulamentul din 12 aprilie 2006 de aplicare a Ordonanței 139.

Totodată, se vor lua în considerare și modificările legislative ce vor apărea în perioada de valabilitate a prezentului amenajament.

#### ***1.2.2.2.7. Constituirea unității de protecție și producție***

Unitatea de producție I Olteț a fost constituită cu denumirea și limitele actuale, în baza documentului de proprietate în urma Conferinței 1-a de amenajare, după care au început lucrările de amenajare.

#### ***1.2.2.2.8. Constituirea și materializarea parcelarului și subparcelarului***

Parcelarul actual, format din 6 parcele, s-a constituit peste limitele vechi acolo unde parcelele au fost predate integral, și s-a modificat la parcelele unde retrocedarea s-a făcut pe parte de suprafață, el fiind trasat pe marginea retrocedării. Numerotarea parcelarului se păstrează aceiași ca cea de la amenajare precedentă.

Materializarea subparcelarului s-a făcut de către proiectanții de la S.C. Cembra Forest S.R.L. Brașov, tot cu vopsea de culoare roșie prin semne orizontale consacrate acestei forme de delimitare.

Au fost menținute vechile limite subparcelare, dar au intervenit și modificări acolo unde în decursul aplicării amenajamentului trecut s-au petrecut schimbări datorate lucrărilor executate sau a altor cauze.

#### ***1.2.2.2.10. Situația bornelor***

La intersecția liniilor parcelare, la intersecția acestora cu limita pădurii, precum și pe limita pădurii, în punctele de contur caracteristice s-au materializat bornele.

O situație a acestora este prezentată în tabelul următor:

<b>Denumirea trupului de pădure (bazinetul)</b>	<b>Numerotarea bornelor</b>	<b>Numărul bornelor</b>	<b>Felul borneior</b>
Tr. Făget	<b>82; 89 - 101,100 bis, 99 bis, 97 bis;</b>	<b>17</b>	<b>Beton</b>
	<b>Total</b>	<b>17</b>	<b>-</b>

### ***1.2.2.2.11. Obiectivele ecologice, economice si sociale***

În conformitate cu cerințele social – economice, ecologice și informaționale, amenajamentul actual îmbină strategia ecosistemelor forestiere din zonă cu strategia dezvoltării societății.

Cea mai importantă direcție în care s-a acționat o constituie creșterea protecției mediului înconjurător, creșterea calității factorilor de mediu (aer, apă, sol, floră și faună) și ridicarea calității vieții individuale și sociale a locuitorilor din zonă. Obiectivele urmărite sunt:

#### **Ecologice** - protejarea și conservarea mediului:

- ✓ Protecția apelor
- ✓ Protecția terenurilor contra eroziunii
- ✓ Protecția contra factorilor climatici dăunători
- ✓ Conservarea și ameliorarea biodiversității
- ✓ Echilibrul hidrologic
- ✓ Producția de semințe controlate genetic
- ✓ Ocrotirea vânatului
- ✓ Menținerea nealterată a peisajului și a climatului zonei

#### **Sociale** - realizarea cadrului natural:

- ✓ Recreere, destindere
- ✓ Valorificarea fortei de munca locala

#### **Economice** - optimizarea producției padurilor :

Productia de lemn gros si foarte gros necesar nevoilor proprietarilor

### 1.2.2.2.12. Funcțiile pădurii

În conformitate cu obiectivele social-economice și ecologice amintite, Amenajamentul Silvic stabilește funcțiile arboretelor din unitatea analizată. Repartiția arboretelor pe funcții s-a făcut conform prevederilor normelor tehnice pentru amenajarea pădurilor din 1986, respectiv din 2000. În cadrul grupei funcționale, repartizarea pe funcții s-a făcut prin luarea în considerare a funcției prioritare, lucru care a impus apartenența la o anumită categorie funcțională.

Repartiția pe funcții în cadrul unității de producție este prezentată în cele ce urmează.

Încadrarea arboretelor și a terenurilor de împădurit pe grupe, subgrupe și categorii funcționale:

Grupa, subgrupa și categoria funcțională		Suprafața	
Cod	Denumire	ha	%
1-1	<b>Păduri cu funcții de protecție a apelor</b>		
1-1C	Pădurile de pe versanții râurilor și pâraielor din zona montană și colinară care alimentează lacurile de acumulare de pe râul Olt, situate de la 15 până la 30 km în amonte de limita acumulării, în funcție de volumul lacului și suprafața sa, transportul de aluviuni și torențialitatea bazinului - T IV	140,87	99
1-2	<b>Păduri cu funcții de protecție a terenurilor și solurilor</b>		
1-2A	Păduri situate pe stâncării, pe grohotișuri, pe terenuri cu eroziune în adâncime, pe terenuri cu înclinare mai mare de 35 grade - T II	0,70	1
1-5	<b>Păduri de interes științific și de ocrotire a genofondului și ecofondului forestier și a altor sisteme cu elemente naturale de valoare deosebită</b>		
1-5R	Arboretele din păduri/ecosisteme de pădure cu valoare protectivă pentru specii de interes deosebit incluse în arii de protecție specială avifaunistică, în scopul conservării speciilor de păsări (din rețeaua ecologică Natura 2000 - SPA) – T IV	141,57	100
<b>Total</b>		<b>141,57</b>	<b>100</b>

Încadrarea pe tipuri de categorie funcțională este următoarea:

Tip de categorie funcțională	Categorii funcționale	Țel de gospodărire	Suprafață	
			ha	%
T II Păduri cu funcții speciale de protecție situate în stațiuni cu condiții grele sub raport ecologic, precum și arboretele în care nu este posibilă sau admisă recoltarea de masă lemnoasă, impunându-se numai lucrări speciale de conservare.	1.2.A	Țeluri de conservare	0,70	1
T IV Păduri cu funcții speciale de protecție pentru care se admit pe lângă grădinărit și cvasigrădinărit, și alte tratamente, cu impunerea unor restricții speciale în aplicare.	1.1.C	Țeluri de protecție și producție	140,87	99
	1.5.R	Țeluri de protecție și producție	141,57	100
<b>TOTAL</b>			<b>141,57</b>	<b>100</b>

- ✓ TII – Păduri cu funcții speciale de protecție situate în stațiuni cu condiții grele sub raport ecologic, precum și arboretele în care nu este posibilă sau admisă recoltarea de masă lemnoasă, impunându-se numai lucrări speciale de conservare;
- ✓ TIV – Păduri cu funcții speciale de protecție pentru care sunt admise, pe lângă grădinărit și cvasigrădinărit și alte tratamente cu impunerea unor restricții speciale în aplicare;

### 1.2.2.2.13. Subunități de producție sau protecție constituite

Pentru reglementarea procesului de protecție și producție forestieră corespunzător obiectivelor social-economice și ecologice precum și a funcțiilor atribuite s-au constituit următoarele subunități de protecție și producție:

- S.U.P A – codru regulat, sortimente obișnuite, în care s-au încadrat arboretele din care se va recolta masă lemnoasă, cu o suprafață de 140,87 ha; țelul urmărit este obținerea de lemn pentru cherestea, construcții și celuloză (categoria funcțională 1.5.R - Arboretele din păduri/ecosisteme de pădure cu valoare protectivă pentru specii de interes deosebit incluse în arii de protecție specială avifaunistică, în scopul conservării speciilor de păsări (din rețeaua ecologică Natura 2000 – SPA și 1.C. Pădurile de pe versanții râurilor și pâraielor din zona montană și colinară care alimentează lacurile de acumulare de pe râul Olt, situate de la 15 până la 30 km în amonte de limita acumulării, în funcție de volumul lacului și suprafața sa, transportul de aluviuni și torențialitatea bazinului - T IV) (tipul IV funcțional – TIV);

- S.U.P. M – Păduri situate pe stâncării, pe grohotișuri, pe terenuri cu eroziune în adâncime, pe terenuri cu înclinare mai mare de 35 grade - T II.

Lista unităților amenajistice cuprinse în subunitățile de protecție și producție este prezentată în tabelul următor:

#### *1.2.2.2.14. Țeluri de gospodărire (baze de amenajare)*

**Fondul de producție** – reprezintă totalitatea arborilor și arboretelor unei păduri, în măsura în care îndeplinesc rolul de mijloc de producție sau exercită funcții de protecție.

Fondul de producție diferă de la o pădure la alta. În fiecare caz el se caracterizează printr-o anumită stare, adică printr-o anumită structură, țeluri de gospodărire (baze de amenajare) și o anumită mărime. Acestea, variază, ca efect al condițiilor staționale, al dezvoltării arborilor și al acțiunilor gospodărești, făcând ca și starea fondului de producție să varieze.

Există totuși pentru orice pădure o starea a fondului de producție, la care eficiența lui sau a pădurii în funcția sau funcțiile ce i-au fost atribuite este maximă.

Starea de maximă eficacitate a fondului de producție se numește **stare normală**, iar fondul de producție respectiv se numește și el normal. De asemenea, se numesc normale și caracteristicile acestuia: mărime, structura, etc..

Fondul de producție existent la un moment dat într-o pădure, se numește **real**. Acesta poate fi normal sau anormal, după cum structura și mărimea lui corespund sau nu cu cele considerate normale.

Pentru îndeplinirea în condiții corespunzătoare a funcțiilor atribuite (obiectivelor ecologice, sociale și economice), atât arboretele luate individual cât și pădurea în ansamblul ei, trebuie să îndeplinească anumite cerințe de structură.

**Amenajamentul silvic urmărește aducerea fondului de producție real, în starea considerată ca fiind cea mai bună – stare normală.**

Starea normală (optimă) a fondului de producție, se definește prin stabilirea țelurilor de gospodărire: **regim, compoziția – țel, tratament, exploatabilitate, ciclu.**

#### *1.2.2.2.14.1. Regimul*

**Regimul silvic** al unei păduri reprezintă modul general în care se asigură regenerarea unei păduri (din sămânță sau pe cale vegetativă), definește structura pădurii din acest punct de vedere.

Pentru realizarea funcțiilor social-economice stabilite în cadrul unității de protecție și producție s-a prevăzut să se aplice următoarele regimuri silvice:

- » **codru**, regim bazat pe regenerarea pădurii din sămânță, conservarea genofondului și realizarea de arborete stabile și valoroase, precum și exercitarea funcțiilor de protecție a mediului.



#### 1.2.2.2.14.2. Compoziția țel

**Compoziția țel** reprezintă combinația de specii din cadrul unui arboret, care îmbină în modul cel mai favorabil, atât prin proporția cât și prin gruparea lor, exigențele biologice ale pădurii cu cerințele social-ecologice și economice, în orice moment al existenței lui.

La stabilirea compoziției viitoarelor arborete s-a urmărit cu prioritate asigurarea stabilității ecologice prin menținerea nealterată atât a biocenozelor natural valoroase cât și a biotipurilor corespunzătoare, precum și prin promovarea unor specii și compoziții natural – potențiale cât mai apropiate de cele ale ecosistemelor naturale.

Astfel, s-a adoptat compoziția – țel corespunzătoare tipului natural fundamental de pădure pentru arboretele exploatabile și compoziția țel la exploatabilitate pentru celelalte arborete.

#### 1.2.2.2.14.3. Tratament

La alegerea tratamentelor s-a avut în vedere pe cât posibil diversificarea structurii și promovarea genotipurilor și ecotipurilor valoroase prin regenerarea naturală a pădurii.

În vederea realizării unei structuri optime a arboretelor și valorificării masei lemnoase, pentru arboretele încadrate în S.U.P. A, s-a prevăzut aplicarea tratamentului tăierilor progresive.

Alegerea tratamentului s-a făcut pe baza formațiunilor forestiere existente în urma unei analize a particularităților ecologice și a stării arboretelor, a funcțiilor social-economice ale acestora.

Complexul de măsuri preconizate în cadrul acestui tratament se caracterizează prin:

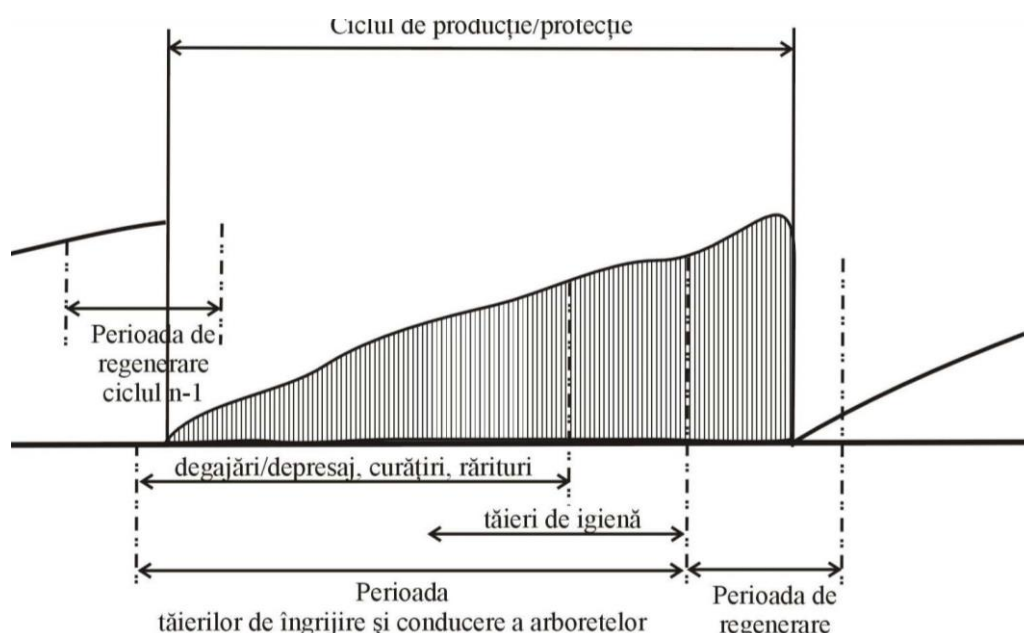
- ✓ realizarea unor compoziții optime printr-o conducere corespunzătoare a procesului de regenerare naturală și într-o proporție cât mai redusă prin introducerea pe cale artificială a altor specii, cu valoare ridicată;

- ✓ folosirea judicioasă a semințșurilor valoroase existente în scopul obținerii compoziției-țel propuse.

În arboretele încadrate în S.U.P. M - păduri supuse regimului de conservare deosebită se vor aplica tăieri de îngrijire și conducere a arboretelor. Prin aceste tăieri se va urmări menținerea sau ameliorarea funcției de protecție care a fost atribuită fiecărui arboret în parte. În arboretele de peste 100 de ani vor fi aplicate tăieri de conservare, prin care se va realiza conducerea acestor arborete spre structuri relativ pluriene și pluriene.

#### 1.2.2.2.14.5. Ciclul

**Ciclul** condiționează structura pe clase de vârstă a unei păduri de codru regulat, el detrmnând mărimea și structura pădurii în ansamblul ei.



Ciclul – norma medie de timp în care se înlocuiește întregul fond de producție ca urmare a aplicării tratamentelor silviculturale, respectându-se vârstele exploatabilității la nivel de arboret

Acesta este justificat din punct de vedere economic, ecologic și silvicultural:

- ✓ **Economic:** asigură stabilitatea și mobilitatea economică, influențează pozitiv întregul ansamblu de indicatori economici;
- ✓ **Ecologic:** asigură echilibrul hidrologic și climatic, este favorabil dezvoltării faunei naturale de interes cinegetic, sporește potențialul estetic, mărește diversitatea naturală, mărește posibilitatea de evoluție favorabilă a ecosistemelor de pădure spre structuri optime;
- ✓ **Silvicultural:** sporește șansa de succes a regenerării naturale și de realizare a arboretelor amestecate, permite aplicarea tratamentului stabilit.

La stabilirea ciclului au fost luate în considerare următoarele:

- ✓ formațiile și speciile forestiere care compun pădurea;
- ✓ funcțiile social-economice atribuite arboretelor respective;
- ✓ media vârstei exploatabilității de protecție;
- ✓ posibilitatea de creștere a eficacității funcționale a arboretelor și a pădurii în ansamblul său.

Pe baza considerentelor arătate, ciclul s-a stabilit la 110 ani.

#### *1.2.2.2.15. Instalatiile de transport*

Rețeaua instalațiilor de transport existente, care deservește fondul forestier, este formată dintr-un singur drum forestier care totalizează 6,5 km - FE 003 I Alboaia.

Actuala rețea a instalațiilor de transport asigură o densitate de 14,1 m/ha. Drumurile existente necesită reparații curente.

Accesibilitatea medie este de 0,29 km, atât pe total cât și pe drumuri existente.

#### *1.2.2.2.16. Constructii forestiere*

Nu există constructii silvice.

#### *1.2.2.2.17. Potețialul cinegetic*

În ceea ce privește fondurile de vânătoare, unitatea studiată se întinde pe fondul de vânătoare nr. 39 Cincu, arondat A.J.V.P.S. - filiala Făgăraș. Speciile principale de vânat ce populează fondul amintit sunt: căprior, cerb și mistreț. Alte specii pe care le mai întâlnim în zonă, din categoria vânatului stabil nerăpitor, în afară de cele deja menționate sunt: iepure, viezure, fazan și potârniche. Din categoria vânatului stabil se întâlnesc vulpi, pisici sălbatice, jderi de copac, dihori, nevăstuici, hermeline, urși și foarte rar râși și lupi.

#### *1.2.2.2.18. Asigurarea utilitatilor*

##### **a. Alimentarea cu apă**

Apa potabilă pentru muncitorii silvici va fi asigurată prin distribuție de apă minerală îmbuteliată la PET - uri.

##### **b. Canalizare**

Nu este cazul.

##### **c. Energie electrica**

Nu este cazul.

Pentru lucrarile de exploatarea forestiera generate de plan situate in parcele aflate la distante mari față de localități, muncitorii forestieri vor avea la dispoziție module tip vagon, transportabile pe pneuri, care vor fi dotate cu:

- ✓ aparate de distribuție apă minerală
- ✓ toalete ecologice
- ✓ iluminat bazat pe acumulatori
- ✓ spații de depozitare efecte personale
- ✓ spații de depozitare deșeuri menajere

Asigurarea acestor conditii intrand in responsabilitatea firmelor de exploatare forestiera atestate pentru acest tip de activitati corespunzator legislatiei in vigoare.

### 1.2.2.3. Informatii privind productia care se va realiza

În procesul de normalizare a fondului de producție al unei pădurii (fond de producție real), planificarea recoltelor de lemn (posibilitatea) constituie modalitatea de conducere a acestui proces.

Posibilitatea de produse principale (tăieri progresive)	Posibilitatea de produse secundare				Dega-jări	Tăieri de igienă		Tăieri de conservare	
	curățiri		rărituri			ha/an	mc/an	ha/an	mc/an
mc/an	ha/an	mc/an	ha/an	mc/an	ha/an	ha/an	mc/an	ha/an	mc/an
249	0,30	-	7,43	280	0,23	43,40	39	-	-

#### 1.2.2.3.1. Posibilitatea de produse principale

S-a adoptat posibilitatea de produse principale de **249 m<sup>3</sup>/an**, după valoarea indicatorului rezultat prin posibilitatea după creșterea indicatoare.

Posibilitatea de produse principale, ce va fi realizată prin tratamentul tăierilor progresive, se va recolta din arboretele din u.a.: 40, 41 A, 42 B, 44 A, 44 H.

#### 1.2.2.3.2. Posibilitatea de produse secundare, tăieri de igienă

**Produsele secundare** sunt cele ce rezultă în urma efectuării lucrărilor de îngrijire și conducere a arboretelor.

Răriturile au fost propuse în u.a.-urile: 42 A, 42 C, 43 A, 43 B, 43 C, 44 E, 44 F, 44 G, 44 K, 45 A, 45 B, însumând un volum de 280 mc/an.

Lucrările de igienă au fost propuse în u.a.-urile: 41 C, 42 D, 42 E, 44 D, 44 I, 45 C, însumând un volum de 39 mc/an, cu mențiunea că lucrările de igienă vor fi executate ori de câte ori starea fitosanitară a arboretelor o cere

În legătură cu aplicarea lucrărilor de îngrijire și conducere a arboretelor prevăzute în amenajament se fac următoarele precizări:

- ✓ suprafața anuală de parcurs cu asemenea lucrări cât și volumul de extras corespunzător acesteia au caracter orientativ;
- ✓ organul de execuție va analiza anual situația concretă a fiecărui arboret și în raport de acesta, se va stabili suprafața de parcurs și volumul de extras;

- ✓ pot fi parcurse cu lucrări de îngrijire și alte arborete decât cele prevăzute inițial prin amenajament, dacă acestea îndeplinesc condițiile necesare aplicării lucrărilor respective;
- ✓ cu tăieri de igenă se vor parcurge eşalonat și periodic toate pădurile, funcție de necesitățile impuse de starea acestora, indiferent dacă acestea au fost parcurse sau nu cu lucrări de îngrijire sau cu tăieri de regenerare.

#### **1.2.2.4. Informații despre materiile prime, substanțele sau preparatele chimice utilizate**

**Implementarea planului nu necesită preluare de apă pe durata execuției lucrărilor. Nu necesită consum de gaze naturale și de energie electrică.**

#### **1.2.2.5. Deșeurile generate de plan**

Prin H.G. nr. 856/2002 pentru Evidența gestiunii deșeurilor și pentru aprobarea listei cuprinzând deșeurile, inclusiv deșeurile periculoase se stabilește obligativitatea pentru agenții economici și pentru orice alți generatori de deșeurile, persoane fizice sau juridice, de a ține evidența gestiunii deșeurilor.

Conform listei menționate, deșeurile rezultate din activitățile rezultate din implementarea planului se clasifică după cum urmează:

- 02.01.07 deșeurile din exploatarea forestieră.

Prin lucrările propuse de Amenajamentul Silvic nu se generează deșeurile periculoase. În cadrul desfășurării activităților specifice pot apărea următoarele deșeurile:

**a. La recoltarea arborelui:** Rumegusul (în medie 0,0025 mc la o cioată cu diametrul de 40 cm) și tupa tăieturii (cca 0,004 mc), cracile subțiri (1 - 3% din masa arborelui) rămân în pădure și prin procesele de dezagregare și mineralizare naturală formează humusul, rezervorul organic al solului.

**b. Deșeurile rezultate din materialele auxiliare folosite în procesul de exploatarea lemnului:** În afara de resturile de exploatare nevalorificabile care rămân în parchet, nu rezultă deșeurile.

**c. În jurul construcțiilor provizorii, vagoanelor de dormit** amplasate în apropierea parchetelor, se amenajează locuri special destinate deșeurilor menajere. Astfel deșeurile organice vor fi compostate (un strat de resturi organice, un strat de pământ așezate alternativ și udate) iar cele nedegradabile: cutii de conserve, sticle, ambalaje din mase plastice vor fi stranse și transportate pe rampe de gunoi amenajate.

Deșeurile menajere vor fi generate de personalul angajat al firmelor specializate ce vor întreprinde lucrările prevăzute de Amenajamentul Silvic. În perioada de execuție a acestor lucrări, cantitatea de deșeurile menajere poate fi estimată după cum urmează:

- 0,50 kg om/zi x 22 zile lucrătoare lunar = 11 kg/om/lună

Cantitatea totală de deșeurile produse se determină funcție de numărul total de persoane angajate pe șantier și durata de execuție a lucrărilor.

Deșeurile solide menajere vor fi colectate în pubele, depozitate în spații special amenajate în șantierul de exploatarea (parchete de exploatarea), selectate și evacuate periodic la depozitele existente sau, după caz, reciclate. Organizarea de șantier va cuprinde facilități pentru depozitarea controlată,

selectiva a tuturor categoriilor de deseuri. Pe durata executării lucrărilor de exploatare - cultura, vor fi asigurate toalete ecologice într-un număr suficient, raportat la numărul mediu de muncitori din santier.

Antreprenorul are obligația, conform Hotărârii de Guvern menționate mai sus, să țină evidența lunară a producerii, stocării provizorii, tratării și transportului, reciclării și depozitării definitive a deșeurilor.

Pentru lucrările planificate, tipurile de deseuri rezultate din activitatea de implementarea a prevederilor planului se încadrează în prevederile cuprinse în HG 856/2002.

Ca deseuri toxice și periculoase rezultate în activitățile rezultate din implementarea planului propus, se menționează cele provenite de la întreținerea utilajelor la frontul de lucru:

- 13 02 uleiuri uzate de motor, de transmisie și de ungere

Utilajele și mijloacele de transport vor fi aduse pe santier în stare normală de funcționare având efectuate reviziile tehnice și schimbările de ulei în ateliere specializate. Stocarea corespunzătoare a uleiurilor uzate se va face conform prevederilor din HG 235/2007.

Modul de gospodărire a deșeurilor în perioada de execuție a lucrărilor proiectate se prezintă sintetic în cele ce urmează:

**Tabel: Managementul deșeurilor**

Amplasament	Tip deșeu	Mod de colectare/evacuare	Observații
Organizarea de Santier	Menajer sau asimilabile	În interiorul incintei se vor organiza puncte de colectare prevăzute cu containere de tip public. Periodic (cel puțin săptămânal) acestea vor fi golite.	Se vor elimina la depozite de deseuri pe baza de contract cu firme specializate.
	Deseuri metalice	Se vor colecta temporar în incinta de santier, pe platforme și/sau în containere specializate.	Se valorifică obligatoriu prin unități specializate.
	Uleiuri uzate	Materiale cu potențial poluator asupra mediului înconjurător. Vor fi stocate și depozitate corespunzător, în vederea valorificării. Se va păstra o evidență strictă.	Vor fi predate unităților de recuperare specializate.
	Anvelope uzate	În cadrul spațiilor de depozitare pe categorii a deșeurilor va fi rezervată o suprafață și anvelopelor. Se recomandă ca în cadrul caietelor de sarcini, antreprenorului să-i fie solicitată prezentarea cel puțin a unei soluții privind eliminarea acestor deseuri către o unitate economică de valorificare.	Deseuri tipice pentru Organizările de santier. Se recomandă interzicerea în mod expres prin avizul de mediu a arderii acestor materiale.
Parchetul de exploatare	Deseuri din exploatare forestiere	La terminarea exploatarea parchetelor, resturile care pot să fie valorificate vor fi scoase din parchet. Resturile de exploatare nevalorificabile rămân în pădure și prin procesele de dezagregare și mineralizare naturală formează humusul, rezervorul organic al solului.	

Lucrările vor fi realizate după normele de calitate în exploatare forestiere astfel încât cantitățile de deseuri rezultate să fie limitate la minim.

### ***1.2.3. Relația cu alte planuri și conexiunile cu documentele privind planurile și programele naționale relevante***

Din analiza informațiilor disponibile în momentul de față au fost identificate o serie de planuri și programe care, prin obiectivele strategice enunțate și/sau prin problemele de mediu identificate sunt sau pot fi în legătură cu planul propus.

În continuare se prezintă aceste planuri și programe cu menționarea aspectelor care pot fi relevante în legătură cu planul propus.

### **Planul Județean pentru Gestionarea Deseurilor în Județul Brașov**

Procesul de planificare în PJGD are ca scop principal dezvoltarea unui sistem integrat de gestionare a deșeurilor și concentrarea pe principalele cerințe ale UE:

- recuperare și reciclare (tintele de recuperare și reciclare trebuie atinse la termenele stabilite în legislație);
- depozitare (inchiderea depozitelor neconforme, construirea a două depozite ecologice zonale);
- depozitarea deșeurilor biodegradabile (reducerea cantității de deșeurii biodegradabile la depozitare conform legislației);

Ca urmare, problema se pune pe creșterea conștiinței populației în ceea ce privește colectarea selectivă a deșeurilor de ambalaje și apoi recuperarea acestora. În ceea ce privește reducerea deșeurilor biodegradabile depozitate, implementarea se concentrează pe colectare selectivă.

Planul Județean de Gestionare a Deșeurilor, cerința a Uniunii Europene, devine un instrument de planificare pe baza căruia autoritățile județene/locale pot obține asistența financiară și suport din partea U.E.

### **Planuri de amenajare a fondului forestier limitrofe**

În condițiile în care amenajamentele silvice vecine au fost realizate în conformitate cu normele tehnice și ținând cont de realitățile existente în teren, putem estima că impactul cumulativ al acestui amenajament asupra integrității sitului este de asemenea nesemnificativ.

Conexiunile prezentului plan cu documentele privitoare la protecția mediului:

- ✓ **OUG 195/2005** privind protecția mediului, aprobată prin Legea 265/2006, cu modificările și completările ulterioare;
- ✓ **Legea Nr. 5/2000**
- ✓ **Ordin. Nr. 1964/2007 al MMDD** – privind declararea siturilor de importanță comunitară, ca parte integrantă a rețelei ecologice europene Natura 2000 în România;
- ✓ **OUG 57/2007** – privind regimul ariilor protejate, conservarea habitatelor naturale, a florei și faunei sălbatice;
- ✓ **HG nr. 1076/8.07.2004** de stabilire a procedurii de evaluare a mediului pentru planuri și programe (JO nr. 707/5.08.2004).



## 2. ASPECTELE RELEVANTE ALE STĂRII ACTUALE A MEDIULUI ȘI A EVOLUȚIEI SALE PROBABILE ÎN SITUAȚIA NEIMPLEMENTĂRII PLANULUI DE AMENAJARE

---

### 2.1. CADRUL NATURAL

#### 2.1.1. Geologia

Substratul geologic din partea dreaptă a râului Olt este format din depozite pliocene și sarmațiene (alternanțe de argile și marne) situate pe fundament de șisturi cristaline, care au fost determinante în formarea solurilor din clasa argiluvisoluri în majoritate, dar și din clasa cambisoluri.

#### 2.1.2. Geomorfologie

Geomorfologic teritoriul este situat în Depresiunea Transilvaniei și este dominat de dealurile mijlocii și mici care alcătuiesc Podișul Hârtibaciului. Forma de relief caracteristică este versantul, înclinarea este sub 16 grade și mai rar până la 25 grade. În concluzie, înclinarea terenului pe ansamblu este ușoară.

Distribuția teritoriului pe categorii de înclinare este următoarea:

înclinări: < 15°	... 141,57ha	92%
16-25°	9.5 ha	7%
26-30°	0.9 ha	0%
31-40°	2.1 ha	.1%
Total	...141,57 ha	100%

Înrădăcinarea arborilor se face ușor în cazul zonei de deal. Tot în zona de deal, datorită planeității terenului, scurgerile de apă pe versant se fac încet sau deloc, apa se adună în unele cazuri în mici bălți sau la mică adâncime, ceea ce a favorizat formarea solurilor cu pseudogleizare.

În ceea ce privește altitudinea, se arată că în zona de deal aceasta variază între 460m și 630 m.

Distribuția teritoriului pe intervale de altitudine este următoarea:

400-600m	141.57ha	. 100%
Total	...141.57 ha	100%

Amplitudinea altitudinală este mică și a influențat mai puțin dispunerea speciilor în spațiu.

Expoziția generală pentru aceste păduri este parțial însorită - însorită (sudică), iar treime este umbrită. Fragmentarea teritoriului și rețeaua hidrografică a determinat apariția următoarelor categorii de expoziții:

însorită	5,4 ha	.. 4%
parțial însorită	51,1 ha	36%
umbrită	85,1 ha	60%
Total	141,57 ha	100%

înclinarea are influență directă asupra scurgerii și înmagazinării apei în sol și asupra profunzimii solului iar expoziția influențează acumularea de căldură. În condițiile de pant menționate înmagazinarea apei din precipitații în sol se face foarte bine.

Expozițiile însorite și chiar cele parțial însorite furnizează vegetației un plus de căldură și măresc procesul de evapotranspirație, iar expozițiile umbrite sunt caracterizate de minus de căldură dar au plus de umiditate. Pe expozițiile puternic însorite din zona de deal vegetația poate suferi uneori, cu precădere toamna, din lipsa de apă. Dispunerea speciilor pe categorii de expoziții se face conform caracterului lor, astfel pe expozițiile însorite și parțial însorite s-au așezat cvercineele, iar pe cele cu expoziții umbrite s-a instalat pe lângă gorun și fagul.



### 2.1.3. Hidrologie

Pădurile sunt situate în bazinul mijlociu al râului Olt. Rețeaua hidrografică a acestor păduri este reprezentată în principal de pârâul Alboaie cu doi afluenți ai săi (pârâul Gloduli și parul Ermulai).

Regimul hidrologic al acestor pâraie și văi se caracterizează prin ape mari primăvan și nivel scăzut în perioada de secetă prelungită. Alimentarea cursurilor de apă este mixtă atât supraterană (nivală și pluvială) cât și subterană. Vegetația se aprovizionează ci precădere pe cale pluvio-nivală dar și din rețeaua subterană.

În zona de deal apele se tulbură intens la ploii cu caracter torențial, datorită faptului ci se produce un transport masiv de aluviuni din zona despădurită.

Nivelul freatic, constiuit în rețeaua hidrografică subterană, se situează la 3-4 m adâncime.

### 2.1.4. Climatologie

Din punct de vedere climatic teritoriul studiat se încadrează, zonal în clima temperată iar regional, la tranziția dintre climatul continental vestic (influența Oceanului Atlantic) și ce excesiv continental din est.

Pe această parte a râului Olt datele climatice sunt caracteristice zonelor de dealuri temperatura medie anuală este de 9,0° C, amplitudinea medie anuală de 23,3° C, data medii a primului îngheț este în jur de 3 octombrie, și a ultimului îngheț în jur de 26 aprilie Temperatura medie maximă este de 19,7° C (luna iulie), iar minima medie este de -4,6°C (luna ianuarie). Perioada de vegetație este de cca 179 zile. În privința precipitațiilor atmosferice valoarea medie anuală se situează la nivelul de cca 606 mm, cantitățile maximi înregistrându-se în lunile de vară (iunie și iulie) și minime în lunile de iarnă (decembrie februarie). În medie sezonul de vegetație începe în 21 aprilie și ține până în 9 octombrie, dec primul îngheț, de regulă, surprinde vegetația. În cazuri extreme ambele categorii de înghețuri pot apărea în sezonul de vegetație și pot produce pagube prin uscări de muguri, lujeri, flori, frunze și în final prin compromiterea fructificației și scăderea creșterii anuale. Aceste înghețuri apar datorită apropierii acestei zone depresionare de masivul muntos al Făgărașului, în care iarna se instalează curând și se termină târziu. În intervalul cu zăpadă pe munte, îndeosebi toamna și primăvara, mase mari de aer rece se lasă în această zonă, cu efect negativ asupra dezvoltării vegetației forestiere prin scurtarea perioadei de vegetație. Din alte puncte de vedere, climatul general al zonei este favorabil acestei vegetații atât sub raport termic, cu media anuală de 9°C cât și în privința precipitațiilor, cantitatea medie anuală de precipitații (675 mm) depășind evapotranspirația potențială anuală (606 mm). Deficit de umiditate, mediu, se constată totuși în lunile iulie (precipitații=105 mm, evapotranspirație=109 mm) și septembrie (precipitații=50 mm, evapotranspirație=71 mm). Și aceste deficite, în ani secetoși, pot conduce la dimnuarea creșterilor, la scurtarea perioadei de vegetație și uneori chiar la uscări de arbori.

Indicatori sintetici ai datelor climatice

Indicele de ariditate de Martonne este 32, ceea ce indică plus de căldură și implică un ușor deficit de umiditate în sol.

Favorabilitatea factorilor și determinantilor climatici arătați până aici este medie pentru principalele specii, iar referitor la aceasta se pot trage următoarele concluzii:

- regimul termic și perioada de vegetație sunt favorabile vegetației forestiere;
- regimul pluviometric poate fi deficitar în timpul sezonului secetos;
- regimul eolian nu influențează în mod deosebit dezvoltarea vegetației forestiere prin distrugerea stării de masiv datorită rezistenței speciilor și a faptului că amestecurile sunt intime, în marea majoritate a cazurilor.

### 2.1.5. Soluri

Studierea solurilor este necesară pentru cunoașterea stațiunilor și stabilirea unor măsuri de gospodărirea pădurilor. Acțiunea factorilor fizico - geografici și în special a factorilor climatici condiționați de altitudine a determinat apariția, în cazul de față, a tipului de sol brun eumezobazic și în

mod izolat a solurilor brun luvic (argiluvisol) și aluvial (sol neevoluat).

Situația este redată în tabelul următor:

Tabel

Clasa de soluri	Tipul de sol	Subtipul de	Codul	Sucesiunea	Suprafața	
		sol		orizonturilor	ha	%
Cambisoluri	Brun eumezobazic	tipic	3101	Ao-Bv-C	139,27	100
Soluri neevoluate, trunchiate sau desfundate	Aluvial	tipic	9501	Ao-C	1,3	-
<b>Total</b>					<b>141,57</b>	<b>100</b>

### Descrierea tipurilor și subtipurilor de sol

#### *Solul brun eumezobazic tipic (3101)*

A fost identificat practic pe întreaga suprafață (celelalte două tipuri de sol apărând cu totul izolat) pe pante și expoziții diferite.

Sunt soluri formate pe materiale parentale bogate în minerale calcice și feromagneziene (marne, gresii și conglomerate calcaroase) și pe forme de relief cu drenaj bun, debazificarea este slabă.

Are succesiunea orizonturilor Ao - Bv - C(R). Orizontul Ao este gros de 10-40 cm, are o culoare brună închis datorită humusului de tip mull forestier și o structură glomerulară degradată sau grăunțoasă. Orizontul Bv caracteristic acestui tip de sol, prezintă grosimi variabile de la 20 la 150 cm, de culoare brună gălbuie, brună ruginie, structura poliedrică sau prismatică. Tranziția dintre orizonturile Ao, Bv și C este difuză.

Reacția solului este slab la moderat acidă (5,8 - 6,5).

Datorită texturii nediferențiate pe profil și structurii relativ bune și celelalte proprietăți fizice, fizico-mecanice hidrofizice și de aerație sunt favorabile.

Sunt soluri tipice pentru gorunetele și șleaurile de deal. Activitatea microbiologică este activă. Flora indicatoare este foarte bogată. Bonitatea generală este superioară și mijlocie.

#### *Solul aluvial tipic (9501)*

Identificat în u.a. 44 B și 44 D și ocupă 1,3 ha este un sol neevoluat care are ca orizont de diagnoză un orizont Ao mai gros de 20 de cm, de culoare brună cenușie - brună închis, slab la moderat structurat și este urmat direct de materialul parental sau roca mamă.

Sunt în general bine aprovizionate cu apă și substanțe nutritive.

#### Concluzii

- la nivelul acestei proprietăți solurile brune eumezobazice oferă condiții optime de vegetație pentru specii de bază și dezvoltarea unor arborete de productivitate superioară și mijlocie
- gospodărirea arboretelor trebuie să nu permită descoperirea bruscă și completă a terenului datorită predispoziției acestuia de a se înierba
  - descopelșirea semințșurilor instalate în ochiuri, precum și a puietșilor instalați pe cale artificială trebuie făcută la timp pentru a contracara capacitatea de îmburuienire a solurilor.

#### *2.1.6. Tipuri de stațiune*

**Pădurile se situează în zona de deal, se întind pe intervalul altitudinal de 460m - 630m și**

se înscriu în 2 etaje fitoclimatice după cum urmează:

- FD3 - Etajul deluros de gorunete, făgete și goruneto-făgete.....135.5 ha.....96%
- FD1 - Etajul deluros de cvercete cu stejar(și cu cer, gârniță, gorun și amestecuri ale acestora .....6.1 ha.....4%

Apariția stejarului demonstrează existența unor condiții de climă și substrat care au impus trecerea directă de la FD3 la FD1.

Tabelul de mai jos ne sintetizează repartiția tipurilor de stațiune:

Nr. crt	Tipul de stațiune		Suprafața		Categorია de bonitate			Tipul și subtipul de sol
	Codul Diagnoză		Ha   %		Sup Miji. Inf.			
<b>FD3 - Etajul deluros de gorunete, făgete și goruneto - făgete</b>								
1	5242	Deluros de făgete, Bm, brun edafic mijlociu, cu Asperula - Asarum	6,1	4		6,1	-	Brun eumezobazic
2	5243	Deluros de făgete, Bs, edafic mare, cu Asperula - Asarum	128,5	91	128,5	-	-	Brun eumezobazic
3	5254	Deluros de gorunete și făgete, Bs, brun gleizat și semigleic, în luncă înaltă	0,9	1	0,9	-	-	Brun luvic pseudogleizat Sol
<b>Total etajul FD3</b>			135,5	96	129,4		-	-
<b>FD1 - Etajul deluros de cvercete cu stejar (și cu cer, gârniță, gorun și amestecuri ale acestora)</b>								
4	7333	Deluros de cvercete cu stejar, Bs, brun podzolit, puternic pseudogleizat, edafic mare	6,1	4	6,1	.	-	Brun eumezobazic
<b>Total etajul FD1</b>			6,1	4	6,1	-	-	-
<b>Total</b>			<b>Ha</b>	141,57	141,6	6,1	-	-
			<b>%</b>		100	96	4	-

Cu ponderea cea mai mare este FD3 - Etajul deluros de gorunete, făgete și goruneto făgete, care ocupă 91% din suprafața unității, iar în cadrul acestuia cel mai bine reprezentat: este stațiunea 5.2.4.3. - Deluros de făgete, Bs, edafic mare, cu Asperula - Asarum (74%) Cealaltă stațiune cu pondere semnificativă în suprafață, aparține celuilalt etaj fitoclimatic FD1 - Etajul deluros de cvercete cu stejar (și cu cer, gârniță, gorun și amestecuri ale acestora) și este 7.3.3.3. - Deluros de cvercete cu stejar, Bs, brun podzolit, puternic pseudogleizat, edafic mare (6,1%).

Între cele două etaje fitoclimatice nu se semnalează diferențieri semnificative din punct de vedere pedoclimatic, astfel încât, atât în etajul deluros de cvercete cu stejar cât și în etajul deluros de gorunete, există plus de căldură și minus de umiditate în sezonul estival și se întâlnește cu precădere același tip de sol (brun eumezobazic). De prececiat că, din punct de vedere climatic, etajul deluros de cvercete cu stejar prezintă un continentalism mai pronunțat.

În ceea ce privește bonitatea stațională, aceasta este superioară 96%, și mijlocie numai 4%. Practic putem spune că pădurile sunt situate în condiții pedoclimatice favorabile, fapt pentru care și productivitatea arboretelor este în cea mai mare parte superioară.

### 2.1.7. Tipuri de pădure

Tipurile naturale de pădure identificate sunt următoarele:

Tabel Nr	Tip de stati- une	Tip de pădure		Suprafața		Productivitatea naturală (ha)			
		Cod	Diagnoza	ha	%	Sup.	Miji.	inf.	
<b>FD3 - Etajul deluros de gorunete, fâgete și goruneto - fâgete</b>									
1	5242	4212	Fâget de deal pe soluri schelete, cu <i>floră de mull (Pm)</i>	6,1	4	-	6,1	-	
2	5243	4211	Fâget de deal cu <i>floră de mull (Ps)</i>	128,5	91	128,5		-	
3	5254	9722	Anin negru pur de productivitate superioară din regiunea de dealuri (Ps)	0,9	1	0,9	-	-	
<b>Total FD3</b>				135,5	-	-	6,1	-	
<b>FD1 - Etajul deluros de cvercete cu stejar ( și cu cer, gârniță, gorun și amestecuri ale acestora)</b>									
4	7333	5413	Goruneto-stejăret de productivitate superioară (Ps)	6,1	4	6,1	-	-	
<b>Total FD1</b>				6,1	-	6,1	-	-	
<b>TOTAL</b>									
				<b>Ha</b>	141,57		135,47	6,1	-
				<b>%</b>	-	100	96	4	-

Corespunzător etajelor fitoclimatice s-au identificat 6 tipuri naturale de pădure, de la fâgete de deal în FD3 la goruneto-stejărete din FD1. între etajele extreme s-au identificat : tipuri de pădure aparținătoare fâgeto-cărpinetelor, goruneto-sleaurilor cu fag și aninului negru de productivitate superioară din regiunea de dealuri.

Tipurile de pădure cu ponderea cea mai mare sunt: 421.1 - Fâget de deal cu floră de mull care ocupă 91% din FD3 și 541.3 - Goruneto-stejăret de productivitate superioară (4%) din FD1.

Tipurile de pădure cu productivitate superioară ocupă 96% iar cele cu productivitate mijlocie 4%. Productivitatea de ansamblu pe unitate este superioară, conformă cu clasa de zroducție medie înregistrată pe elemente de arboret - 2,2.

### 2.1.8. Concluzii privind condițiile staționale și de vegetație

Din analiza celor expuse în subcapitolele precedente, se desprinde concluzia că factorii staționali sunt favorabili biocenozelor forestiere locale, dar arboretele în dezvoltarea pot fi influențate de apariția factorilor limitativi.

Corespondența dintre bonitatea stațiunilor și productivitatea arboretelor după caracterul actual este prezentată în situația următoare:

Bonitatea stațiunii			Productivitatea arboretelor			
Categorie	Suprafața		Categorie	Caracterul actual	Suprafața	
	ha	%			ha	%
superioară	135,47	96	superioară	natural fundamental	124,4	89
				total derivat	0	0
				artificial	9,5	7
			mijlocie	parțial derivat	0,8	0
				total derivat	0	
mijlocie	6,1	4		natural fundamental	4,8	
Total						4

inferioară	-	-	-	-	0	0
Total						
<b>Total</b>	141,57	100	<b>Total</b>	-	141,57	100

Din analiza datelor din tabelul de mai sus rezultă că între bonitatea staționară și productivitatea arboretelor după caracterul actual al tipului de pădure este o concordanță sa: bună. O serie de arborete valorifică inferior potențialul staționară, realizând productivitate mijlocie pe stațiuni cu bonitate superioară, în principal datorită faptului că tăierile regenerare și lucrările de îngrijire nu s-au executat corect și la timp. Arboretele respective, i-cele provenite pe cale naturală cât și cele din plantații, au fost invadate de specii de valoare economică redusă, care ulterior și-au diminuat ritmul creșterilor, fapt ce a dus și la —oarea caracterului natural fundamental.

### **2.1.10. Efectele încălzirii globale și măsuri de diminuare a acestora conform Ordinului 1170/2008 (pentru aprobarea Ghidului privind adaptarea la efectele schimbărilor climatice – GASC)**

Încălzirea globală implică în prezent două probleme majore pentru omenire: pe de o parte, necesitatea reducerii drastice a emisiilor de gaze cu efect de seră, în vederea stabilizării nivelului concentrației acestor gaze în atmosferă, care să împiedice influența antropică asupra sistemului climatic și să dea posibilitatea ecosistemelor naturale să se adapteze în mod natural, iar pe de altă parte, necesitatea adaptării la efectele schimbărilor climatice, avându-se în vedere că aceste efecte sunt deja vizibile și inevitabile din cauza inerției sistemului climatic, indiferent de rezultatul acțiunilor de reducere a emisiilor.

În pofida tuturor eforturilor globale de reducere a emisiilor de gaze cu efect de seră, temperatura medie globală va continua să crească în perioada următoare, fiind necesare măsuri cât mai urgente de adaptare la efectele schimbărilor climatice.

Schimbări climatice în România conform datelor furnizate de 14 stații meteo de pe cuprinsul țării:

#### **➤ Temperatura aerului**

Fata de creșterea temperaturii medii anuale globale de 0,6°C în perioada 1901-2000, în România media anuală a înregistrat o creștere de doar 0,3°C. În perioada 1901- 2006 creșterea a fost de 0,5°C fata de 0,74°C la nivel global (1906-2005). După anul 1961 aceasta încălzire a fost mai pronunțată și a cuprins aproape toată țara.

S-au evidențiat schimbări în regimul unor evenimente extreme:

- ✓ creșterea frecvenței anuale a zilelor tropicale (maxima zilnică > 30°C) și descreșterea frecvenței anuale a zilelor de iarnă (maxima zilnică < 0°C).
- ✓ creșterea semnificativă a mediei temperaturii minime de vară și a mediei temperaturii maxime de iarnă și vară (pană la 2°C în sud și sud-est în vară).

#### **➤ Precipitații**

Din punct de vedere pluviometric, în perioada 1901-2000 s-a evidențiat o tendință generală de scădere a cantităților anuale de precipitații, o intensificare a fenomenului de secetă în sudul țării după anul 1960 și o creștere a duratei maxime a intervalelor fără precipitații în sud-vest (iarnă) și vest (vară).

Analiza variației multianuale a precipitațiilor anuale pe teritoriul României indică apariția după anul 1980 a unei serii de ani secetoși, datorată diminuării cantităților de precipitații, coroborată cu

tendinta de crestere a temperaturii medii anuale. Totodata s-a evidenciat o crestere a frecventei si intensitatii fenomenelor meteorologice extreme ca urmare a intensificarii fenomenului de incalzire globala.

In sezonul rece s-a constatat o crestere semnificativa, in majoritatea regiunilor tarii, a frecventei anuale a zilelor cu bruma, iar numarul de zile cu strat de zapada a avut o tendinta de scadere, in concordanta cu tendinta de incalzire din timpul iernii.

Studiul National asupra schimbarilor climatice in Romania pune in evidenta faptul ca schimbarea climei ca urmare a cresterii concentratiei gazelor cu efect de sera, ar putea avea efecte importante asupra agriculturii, padurilor, resurselor de apa, biodiversitatii, turismului, infrastructurii, sanatatii si transporturilor.

In ceea ce priveste resursele de apa de pe amplasament, lucrarile hidrotehnice executate au facut ca riscul de inundatii in zona sa fie redus la maxim, desi Romania s-a confruntat in ultima perioada (2005 – 2011) cu fenomene extreme si inundatii istorice.

Biodiversitate - evolutia ecosistemelor de mii de ani, consecinta directa a echilibrului cvasistabil dintre diferitele specii componente si intre acestea si factorii abiotici, poate fi puternic afectata de impactul direct al schimbarilor climatice asupra acestora. Indirect, aceasta poate fi afectata prin relatia dintre speciile care urmeaza sa defineasca noii termeni de referinta ai ecosistemului in formare, in particular legat de corespondenta directa dintre specii si factorii abiotici (temperatura, umiditate, regim hidric, pH, concentratia O<sub>2</sub>, concentratia altor gaze solvite, structura solului etc.).

Impactul schimbarilor climatice asupra biodiversitatii unui teritoriu implica analiza impactului asupra tuturor ecosistemelor existente pe teritoriul respectiv si a relatiilor dintre acestea, iar acest impact se suprapune peste presiunile exercitate deja in ceea ce priveste distrugerea habitatelor si poluarea factorilor de mediu.

Perturbarea factorilor de mediu intr-o maniera drastica are efect direct asupra evolutiei fiintelor vii, initial asupra capacitatii acestora de adaptare si ulterior asupra capacitatii de supravietuire, putand constitui, in cazuri extreme, factori de eliminare a anumitor specii din retelele trofice cu consecinte drastice asupra evolutiei biodiversitatii la nivel local si cu impact la nivel general. Activitati cum ar fi defrisarea si supraexploatarea pasunatului pot conduce la exacerbaria efectelor schimbarilor climatice, putand atrage chiar disparitia anumitor specii reprezentate de o singura populatie sau de foarte putine populatii si care ocupa nise ecologice deosebit de restranse pe de o parte, dar si deosebit de vulnerabile la aceste efecte.

In conditiile aparitiei efectelor schimbarilor climatice, toate speciile vor fi drastic testate in ceea ce priveste abilitatile acestora de adaptare, iar gasirea resurselor genetice la nivel populational constituie baza pentru generarea de noi specii.

Padurile joaca un rol important in regularizarea debitelor cursurilor de apa, in asigurarea calitatii apei si in protejarea unor surse de apa importante pentru comunitatile locale fara alte surse alternative de asigurare a apei. Pentru diminuarea fenomenelor negative datorate taierilor ilegale sunt necesare masuri ferme de stopare a defrisarilor de orice fel si de crestere a suprafetei acoperite cu vegetatie forestiera, mai ales ca furtunile puternice au determinat in ultimii 17 ani, la nivelul fondului forestier national, doboraturi de peste 15 milioane m<sup>3</sup>.

Padurea are un aport important la reducerea continutului de dioxid de carbon. Gospodarirea padurii in vederea conservarii stocurilor de carbon existente in masa lemnoasa vie, prin controlul defrisarilor, protejarea padurilor in rezerve, schimbari in regimul de recoltare, prevenirea incendiilor si controlul folosirii pesticidelor sunt categorii de baza in activitatile de management ca mijloace potentiate de reducere a CO<sub>2</sub> in sectorul forestier.

Modelele utilizate pentru elaborarea scenariilor privind schimbarea climei în România indică o creștere a temperaturii aerului cu 2,4<sup>0</sup>C, o creștere a precipitațiilor în lunile reci și o scădere a precipitațiilor în lunile calde. Modelele indică faptul că pădurile de molid și brad sunt mai puțin afectate.

Creșterea intensității vântului și condițiile ce favorizează apariția vijeliilor poate avea ca rezultat doborâturi de arbori mai ales în zonele limitrofe.

Pădurile de molid vor fi afectate de schimbările climatice prin reducerea cantității de biomasă totală acumulată, mai ales în stadiile tinere și mature, la vârste de sub 60 de ani și datorită creșterii incidentei atacurilor de insecte, fie cunoscute ca dăunători forestieri, fie specii de insecte existente care încep să afecteze pădurea (existau în faună, dar nu vătămău), fie noi specii venite din zonele mai calde, în urma efectelor schimbărilor climatice.

În ceea ce privește sanătatea umană, având în vedere că schimbările climatice, manifestate prin valuri de căldură, zile friguroase, fenomene meteorologice extreme etc. au efecte negative asupra sănătății, posibilitatea petrecerii timpului liber și a concediului într-o zonă cu poluare 0 și într-un cadru natural de excepție poate oferi alternativa care să conducă la refacerea tonusului și eliminarea stresului provocat de fenomenul de încălzire globală.

În domeniul turismului, factorii climatici reprezintă elementul-cheie de atracție pentru turiștii sosiți în destinațiile montane, iar grosimea și durata stratului de zăpadă reprezintă punctul forte al unei stațiuni montane destinate sporturilor de iarnă.

În zona montană, cele mai afectate de efectele schimbărilor climatice sunt stațiunile pentru sporturi de iarnă. Creșterea temperaturilor va determina reducerea sezonului turistic, iar oportunitățile pentru efectuarea de activități sportive și recreative se vor diminua. Ca urmare, se va crea o mai mare presiune asupra zonelor aflate la altitudini mai ridicate. Simultan sezonul de vară va înregistra o cerere mai mare, cu efecte negative asupra mediului și cu depășirea capacității turistice de suport a anumitor zone.

În România, destinațiile cele mai cunoscute pentru sporturi de iarnă sunt cele de pe Valea Prahovei unde reducerea precipitațiilor sub formă de zăpadă s-a resimțit deja în ultimii ani, iar operatorii de turism au înregistrat scăderi ale numărului de turiști. S-a observat că stațiunile montane care nu au alternative de petrecere a timpului în sezonul rece au resimțit mai puternic efectele schimbărilor climatice.

Măsurile adoptate de elaboratorii Amenajamentului Silvic și ai raportului de mediu pentru reducerea impactului generat de activitatea analizată în contextul fenomenului de încălzire globală sunt:

- Menținerea integrității fondului forestier;
- Promovarea tipurilor naturale fundamentale de pădure prin aplicarea de tratamente bazate pe regenerarea naturală, asigurându-se astfel viitoare arborete adaptate condițiilor climatice specifice zonei;
- Asigurarea conservării genofondului necesar realizării de arborete stabile și valoroase capabile să exercite funcțiile de protecție a mediului;
- Favorizarea formării de arborete cu structuri optime sub raport ecologic și genetic, în conformitate cu legile de structurare și funcționare a ecosistemelor forestiere, în vederea creșterii eficienței funcționale a pădurilor, prin aplicarea lucrărilor de îngrijire și conducere a arboretelor.

Având în vedere măsurile și recomandările de mai sus, considerăm că evolutiv, calitatea aerului atmosferic în zonă nu va fi afectată.

### 2.1.11. Diversitatea biologică

Conceptul de biodiversitate sau diversitate biologică a fost definit pentru prima dată în contextul adoptării unui nou instrument internațional de mediu, în cadrul Summit-ului Pământului UNCED din 1992 de la Rio de Janeiro. Acesta semnifică diversitatea vieții de pe pământ și implică patru nivele de abordare: diversitatea ecosistemelor, diversitatea speciilor, diversitatea genetică și diversitatea etnoculturală.

Din punct de vedere conceptual, biodiversitatea are valoare intrinsecă acesteia asociindu-i-se însă și valorile ecologică, genetică, socială, economică, științifică, educațională, culturală, recreațională și estetică. Reprezentând condiția primordială a existenței civilizației umane, biodiversitatea asigură sistemul suport al vieții și al dezvoltării sistemelor socio-economice. În cadrul ecosistemelor naturale și seminaturale există stabilite conexiuni intra – și interspecifice prin care se realizează schimburile materiale, energetice și informaționale ce asigură productivitatea, adaptabilitatea și reziliența acestora.

Aceste interconexiuni sunt extrem de complexe, fiind greu de estimat importanța fiecărei specii în funcționarea acestor sisteme și care pot fi consecințele diminuării efectivelor acestora sau a dispariției, pentru asigurarea supraviețuirii pe termen lung a sistemelor ecologice, principalul furnizor al resurselor de care depinde dezvoltarea și bunăstarea umană. De aceea, menținerea biodiversității este esențială pentru asigurarea supraviețuirii oricăror forme de viață, inclusiv a oamenilor.

Valoarea economică a biodiversității devine evidentă prin utilizarea directă a componentelor sale: resursele naturale neregenerabile – combustibili fosili, minerale etc. și resursele naturale regenerabile – speciile de plante și animale utilizate ca hrană sau pentru producerea de energie sau pentru extragerea unor substanțe, cum ar fi cele utilizate în industria farmaceutică sau cosmetică. În prezent nu se poate spune că se cunosc toate valențele vreunei specii și modul în care ele pot fi utilizate sau accesate în viitor, astfel că pierderea oricăreia dintre ele limitează oportunitățile de dezvoltare a umanității și de utilizare eficientă a resurselor naturale.

La fel de important este rolul biodiversității în asigurarea serviciilor oferite de sistemele ecologice, cum ar fi reglarea condițiilor pedo-climatică, purificarea apelor, diminuarea efectelor dezastrelor naturale etc. Costurile pierderii sau degradării biodiversității sunt foarte greu de stabilit, dar studiile efectuate până în prezent la nivel mondial arată că acestea sunt substanțiale și în creștere.

În primul raport al proiectului privind evaluarea economică a ecosistemelor și biodiversității la nivel internațional și publicat în 2008 se estimează că pierderea anuală a serviciilor ecosistemice reprezintă echivalentul a 50 de miliarde EUR și că, până în 2050, pierderile cumulate în ceea ce privește bunăstarea se vor ridica la 7% din PIB. Deși nu se poate stabili o valoare directă a biodiversității, valoarea economică a bunurilor și serviciilor oferite de ecosisteme a fost estimată între 16 – 54 trilioane USD/anual (*Costanza et al., 1997*).

Valorile au fost calculate luând în considerare serviciile oferite de ecosisteme : producția de hrană, materii prime, controlul climei și al gazelor atmosferice, circuitul nutrienților, al apei, controlul eroziunii, formarea solului etc.

Valoarea medie a serviciilor oferite de ecosisteme - 35 trilioane USD/anual este aproape dublă față de produsul intern brut de la nivel mondial, estimat în același studiu la 18 trilioane USD/anual. Biodiversitatea are un rol important în viața fiecărei societăți, reflectându-se în cultura și spiritualitatea acestora (folclor, artă, arhitectură, literatură, tradiții și practici de utilizare a terenurilor și a resurselor etc.).

Valoarea estetică a biodiversității este o necesitate umană fundamentală, peisajele naturale și culturale fiind baza dezvoltării sectorului turistic și recreațional.

Din punct de vedere etic, fiecare componentă a biodiversității are o valoare intrinsecă inestimabilă, iar societatea umană are obligația de a asigura conservarea și utilizarea durabilă a acestora.

### 2.1.12. Arii protejate

Suprafața luată în studiu se suprapune integral cu aria de protecție specială avifaunistică **ROSPA0099 Podișul Hârțibaciului**.



### **2.1.12.1. Informații privind aria de protecție specială avifaunistică ROSPA0099 Podișul Hârtibaciului**

Podișul Hârtibaciului - ROSPA0099 - a fost desemnat prin Hotărârea Guvernului nr. 1284 / 2007 ,cu modificările și completările ulterioare. Peste Podișul Hârtibaciului - ROSPA0099, se suprapun mai multe arii protejate printre care: “Rezervația de stejar pufos”-comuna Daneș, Rezervația monument la naturii Canionul Mihăileni“comuna Mihăileni, Pădurea de stejar și gorun de la Dosul Fânașului - ROSCI0143, Pădurea de stejar și gorun de pe Dealul Purcăretul - ROSCI0144 care sunt incluse integral în Podișul Hârtibaciului.

Având o suprafață destul de mare, Podișului Hârtibaciului și se suprapun parțial în proporții mai mari sau mai mici Hârtibaciu Sud – Est - ROSCI0303, Sighișoara Târnava Mare - ROSCI0227, Oltul Mijlociu-CibinHârtibaciu - ROSCI0132, Hârtibaciu Sud - Vest ROSCI0304 și Rezervația Naturală “Stejarii secolari de la Breite Municipiul Sighișoara”.

Situl cuprinde cea mai mare parte a Podișul Hârtibaciului, care este o subunitate a Podișului Târnavelor și cea mai întinsă subunitate a Podișului Transilvaniei. Teritoriul inclus în sit se desfășoară la altitudini cuprinse între 300 și 700 m, media de altitudine fiind de 528 m. Relieful se caracterizează prin culmi deluroase întrerupte de șei corespunzătoare suprafețelor de eroziune. Zonele umede sunt localizate pe râurile Târnava Mare și Hârtibaciu, care sunt principalele cursuri de apă din sit, și pe văile afluenților acestora, formând adesea zone inundabile și mlaștini.

Pe teritoriul sitului există și câteva acumulări de apă de origine antropică, cele mai mari fiind heleșteiele de la Brădeni-peste 170 ha, amenajate în scop piscicol pe locul unor vechi mlaștini. În toate aceste zone umede sunt foarte frecvente stufărișurile, care adesea sunt însoțite de mlaștini cu pipirig și bumbăcariță. Aceste asociații ocupă suprafețe întinse pe terenurile plane cu nivel ridicat al pânzei freactice din Valea Criș și Valea Mălâncrav. În compoziția comunităților acestor mlaștini intră și coada calului, rogozul și mlăștinița.

De-a lungul văilor, aceste zone umede sunt presărate cu arbuști și arbori aparținând diferitelor specii de arini, plopi, frasinii, sălcii și răchite. În lunca Târnavei Mari zonele mlăștinoase au dispărut aproape complet ca urmare a lucrărilor de regularizare, păstrându- se doar câteva porțiuni mlăștinoase acoperite de vegetație specifică.

Prezentarea elementelor de interes conservativ:

Specii de interes comunitar prezente în sit: Ciocănițoare de grădini-Dendrocopos Syriacus, Creșteț de camp-Crex crex, Acvilă țipătoare mica-Aquila pomarina, Viespar-Pernis apivorus, Huhurez mare-Strix uralensis, Caprimulg-Caprimulgus europaeus, Ciocănițoare de stejar-Dendrocopos medius, Ciocănițoare cu spatele alb-Dendrocopos leucotos, Ghionoaie sură-Picus canus, Barză albă-Ciconia ciconia, Barză neagră-Ciconia nigra, Șerpar European-Circaetus gallicus, Ciocârlie de pădure-Lullula arborea, Erete de stuf (Circus aeruginosus, Erete vânăt-Circus cyaneus, Fâsă de camp-Anthus campestris, Sfrâncioc cu frunte neagră-Lanius minor, Sfrâncioc roșiatic-Lanius collurio, Buhă mare-Bubo bubo, Rață roșie-Aythya nyroca, Bătăuș-Philomachus pugnax, Chirighiță cu obraji alb-Chlidonias hybridus, Cataligă-Himantopus himantopus, Stârc de noapte-Nycticorax nycticorax, Egretă albă-Egretta alba, Chiră de baltă-Sterna hirundo, Vânturel de seară-Falco vespertinus, Fluierar de mlaștină-Tringa glareola.

Această arie protejată a fost de prioritate numărul 1 dintre cele 68 de situri propuse de Grupul Milvus în 22 de județe ale țării. Situl conține o populație importantă pe plan global a cristelului de camp-Crex crex, iar populații importante ale zece specii de păsări care sunt amenințate Uniunii Europene: acvilă țipătoare mica-Aquila pomarina, viespar-Pernis apivorus, huhurez mare-Strix uralensis, caprimulg-Caprimulgus europaeus, ciocănițoare de stejar-Dendrocopos medius, ciocănițoarea de grădini-Dendrocopos syriacus, ghionoaie sură-Picus canus, ciocârlia de pădure-Lullula arborea, sfrâncioc roșiatic-Lanius collurio.

Situl a fost desemnat pentru conservarea efectivelor populaționale a 28 de specii de păsări protejate în spațiul european, întreaga avifaună a Podișului Hârtibaciului fiind formată din peste 160 de specii. În cadrul acestei componente faunistice sunt bine reprezentate păsările de pădure, păsările specific habitatelor de tufărișuri și pajiștilor, dar și speciile caracteristice zonelor umede.

Heterogenitatea habitatelor este o caracteristică a acestui sit, consecință a suprafeței foarte mari a sitului, dar și a modului tradițional de utilizare și gestionare a terenurilor care s-a păstrat încă din evul

mediu timpuriu și continuă în prezent. Dintre păsările protejate, cristelul de câmp este specie de interes conservativ global, iar următoarele nouă specii sunt amenințate la nivelul Uniunii Europene: viespar, huhurez mare, caprimulg, ciocănitoare de stejar, ciocănitoare de grădini, ghionoaie sură, ciocârlie de pădure, sfrâncioc roșiatic și acvilă țipătoare mică. Sunt remarcabile chiar la nivel național efectivele cuibăritoare ale cristelului de câmp, ciocârliei de pădure, sfrânciocului roșiatic și viesparului. Situl se află printre primele zece din țară în ordinea ca importanță pentru conservarea ghionoaiei sure. Este semnificativ din punct de vedere cantitativ și efectivul cuibăritor al ciocănitorei de stejar.

Populații mari cuibăritoare în sit au și două specii răpitoare de noapte, buha și huhurezul mare. Pentru toate aceste specii forestiere este foarte importantă prezența în interiorul sitului a două arii protejate de interes național, respectiv rezervațiile naturale Pădurea de stejar pufos de la Criș-Daneș și Stejarul multisecolari de la Breite, de lângă Sighișoara. Aceasta din urmă este o rezervație unică în țară datorită prezenței a peste 300 de stejari multisecolari într-un habitat de pajiște împădurită aproape complet dispărut din restul Europei.

O altă specie care cuibărește în aceste păduri este acvila țipătoare mică, specie care a devenit pasărea emblematică pentru acest sit. Îndeplinirea tuturor cerințelor ecologice ale acestei specii periclitată este reflectată în numărul mare de perechi cuibăritoare, motiv pentru care acest sit a devenit un punct focal pentru conservarea speciei la nivel național. Luând în considerare că pe teritoriul României cuibărește 22% din populația globală a acestei specii, importanța sitului pentru conservarea speciei ajunge să depășească granițele țării. Includerea lacurilor de la Brădeni, un loc important pentru păsările de apă atât în timpul sezonului de cuibărit cât și în timpul pasajului, sporește rolul acestui sit în cadrul rețelei Natura 2000 din România. Deși la nivelul întregului sit zonele umede ocupă suprafețe reduse, aici trăiesc circa 80 de specii de păsări, cele mai multe dintre ele fiind specii de pasaj.

Atât primăvara cât mai ales toamna situl este tranzitat de peste 20000 de exemplare aparținând diferitelor specii de păsări legate de mediul acvatic. Ecosistemele de pădure sunt cel mai bine reprezentate, ele acoperind 39% din suprafața sitului. Sunt dispuse de-a lungul culmilor de deal și sunt extrem de heterogene în ceea ce privește vârsta și compoziția în specii de arbori, fiind în marea lor majoritate păduri naturale. În locuri greu accesibile din văi abrupte sunt prezente păduri bătrâne în care există cantități foarte mari de lemn mort, ceea ce le face extrem de importante pentru ciocănitore, în vederea hrănirii sau a cuibăritului.

Dintre aceste specii care se hrănesc aproape în exclusivitate cu insecte xilofage se remarcă în mod deosebit ciocănitore de stejar, ale cărei populații ajung la 1300 de perechi cuibăritoare. Sunt prezente și câteva sute de exemplare cuibăritoare de ghionoaie sură, ciocănitore de grădină și ciocănitore cu spate alb. Toate aceste populații sunt rezidente în pădurile din sit.

În habitatele forestiere cele mai frecvent întâlnite specii sunt carpenul, gorunul, fagul, cireșul sălbatic, jugastrul și stejarul pedunculat. În stratul arbustiv al acestor păduri vegetează alunul, sângerul și lemnul câinesc, iar în stratul ierbos sunt comune rogozul, pochivnicul și vinarița. Comună în sit este și asociația de gorun, tei pucios, stejar pedunculat, cer, ulm și mai multe specii de paltini, dar și asociația de fag, carpen, cireș sălbatic, paltin, ulm, frasin și tei pucios. În toate aceste habitate forestiere trăiesc circa 44 de specii. Păsările care cuibăresc pe solul lizierelor precum caprimulgul și mai ales ciocârlia de pădure realizează densități mari, fiind foarte întâlnite în sit.

Efectivele populaționale ale acestor două specii de insectivore sunt impresionante, ajungând până la 900 de perechi în cazul caprimulgului și peste 15000 de perechi în cazul ciocârliei de pădure. Dintre păsările de pradă este foarte frecvent întâlnit viesparul. Acesta este larg răspândit în special pe văile largi cu versanți despăduriți unde se întâlnesc între 100 și 120 de perechi cuibăritoare. Huhurezul mare este o pasăre de pradă nocturnă cu efective formate din 80-110 perechi cuibăritoare rezidente în pădurile de foioase ale sitului. Buha este o altă specie de prădător nocturn care este prezentă în special în pădurile din jurul râpelor mari. În acest sit au fost identificate în cadrul unor activități de inventariere a speciei un număr de cel puțin 35-40 de teritorii aflate în special pe Valea Șaeș. Efectivele foarte mari prezente în condiții bune de habitat au determinat acordarea unei stări excelente de conservare pentru populația de buhă din sit. Șerparul este o specie de răpitor diurn care cuibărește cu efective mici, 2-4 perechi, dar constante, în condiții optime de habitat și cu o ofertă trofică abundentă. Populația acestei specii are în sit o stare favorabilă de conservare. Alte specii de răpitoare diurne care cuibăresc în sit sunt șorecarul comun, uliul păsărar, uliul porumbar, vânturelul roșu și șoimul rândunelelor, iar dintre răpitoare de

noapte se întâlnesc frecvent ciușul, ciuful de pădure, striga și cucuveaua. Doar iarna se pot vedea și exemplare de erete vânăt. Toate aceste răpitoare diurne sau nocturne se bazează pe oferta trofică bogată generată de mozaicul de habitate, în care abundența cea mai mare o au șoarecele de pădure și șoarecele de câmp, alături de care se mai găsesc și alte rozătoare și insectivore. Prezența habitatului optim de cuibărit alături de existent unei oferte bogată de hrană au realizat premisele menținerii în acest sit a unei populații semnificative numeric de acvilă țipătoare mică, formată din 70-90 de perechi. Această specie care odinioară era una dintre cele mai larg răspândite și mai numeroase pasări de pradă din țară a suferit un declin semnificativ la nivel național și global din cauza puternicei presiuni antropice manifestate prin împușcare, distrugerea cuiburilor, degradarea habitatelor de cuibărit, intoxicarea cu pesticide și reducerea resurselor trofice.

În urma celor mai recente studii, populația de acvilă țipătoare mică din România este estimată între 2000 și 2300 de perechi, reprezentând aproximativ 22% din populația speciei la nivelul Uniunii Europene și 10% din întreaga populație la nivel global. În acest context, situl, prin efectivele de acvilă țipătoare mică ce cuibăresc aici, reprezintă unul din punctele focale ale conservării speciei. Acesta este și motivul pentru care a fost ales printre cele trei situri cheie în care se derulează un proiect axat pe această specie. În biologia acvilei țipătoare mici, aleasă și emblema sitului, un rol important îl au zonele de pășune, terenurile cultivate și pajiștile umede, pe care le folosește ca terenuri de vânătoare, prada sa fiind formată din șoareci de câmp, hârciogi, popândăi, broaște, ciocârlii, presuri, prepelițe, șopârle, șerpi și chiar lăcuste mari. Pajiștile pe care găsește astfel de specii sunt bine reprezentate în sit, fiind formate din părușcă, iarba calului, salvie, frâsinel, brăbănoc, ruscuță de primăvară, coada mielului și orhidee, precum ploșnițoasă și untul vacii.

Pajiștile umede sunt dominate de iarba albastră, fiind prezente și pălămida, sorbestreaua și iarba îngerilor. Și acestea sunt bogate în specii de orhidee precum mlăștinița, mâna Maicii Domnului, orhideea de mlaștină sau bujorelul. Toate aceste pajiști sunt foarte importante din punct de vedere conservativ prin populația de cristel de câmp care cuibărește aici și care este reprezentată printr-un număr impresionant de perechi cuibăritoare cuprins între 150 și 250. Această prezență semnificativă atribuie un rol important sitului în protejarea acestei specii de interes conservativ la nivel global.

Caracteristică pentru sit este și prezența arbuștilor în cadrul pajiștilor, realizând un mozaic deosebit de important pentru hrănirea și cuibăritul mai multor specii de interes european pentru conservare. Tufărișurile de porumbar și păducel sunt relativ comune aici, alături de aceste specii fiind frecvente și măceșul, lemnul câinesc, cornul și socul. În aceste habitate deschise întrepătrunse de tufărișuri trăiesc 69 de specii de păsări, unele dintre ele generaliste, altele strict dependente de aceste zone.

Se remarcă fâsa de câmp, sfrânciocul roșiatic și sfrânciocul cu frunte neagră, toate trei fiind specii protejate la nivel european. Populația de sfrâncioc roșiatic, formată dintr-un număr impresionant de perechi cuibăritoare-34000- 38000 de perechi, reprezintă una dintre cele mai mari la nivelul tuturor siturilor din țară.

Speciile de păsări pentru care a fost desemnat acest Sit Natura 2000 sunt fie dependente de habitate forestiere, fie dependente de habitate deschise. Din deplasările pe teren nu au fost observați indivizi ai populațiilor speciilor, ci doar habitate favorabile pentru diverse specii. Din analiza acestor date, corelate cu hărțile de distribuție din planul de management, speciile prezente sau potențial prezente pe suprafața Amenajamentului Silvic sunt următoarele:

- **A239 *Dendrocopos leucotos*** (Ciocănitore cu spate alb)
- **A236 *Dryocopus martius*** (Ciocănitorea neagră)
- **A321 *Ficedula albicollis*** (Muscar gulerat)
- **A072 *Pernis apivorus*** (Viespar)

#### **2.1.12.2. Date despre speciile de păsări de interes comunitar prezente pe suprafața amenajamentului silvic**

##### **A239 *Dendrocopos leucotos* (Ciocănitore cu spate alb)**

##### ***Descriere și identificare***

Cu o lungime de 24-26 cm și anvergura aripii de 38-40 cm, este cea mai mare specie din genul *Dendrocopos*. Ciocul și gâtul sunt relativ lungi, obrajii, bărbia și pieptul sunt albe, abdomenul și părțile

laterale ale corpului sunt alb murdar cu striații negre. Subcodalele și zona anală sunt roz. Mustața, ceafa, partea anterioară a spatelui, tectricele și supracodalele sunt negre. Codalele și remigele sunt negre cu puncte albe, care pe coada și aripa deschisă formează dungi albe. Creștetul masculului adult este roșu iar cel al femelei este negru.

### **Habitat**

Ciocănitorea cu spate alb este o specie rezidentă a regiunilor temperate. Este considerată ca fiind una specializată pe pădurile de foioase din regiunile colinare și muntoase. În Vestul, Centrul și Sud-estul Europei cuibărește în special în păduri dominate de fag, în nord-est ocupă alte tipuri de păduri de foioase. Preferă pădurile compuse din fag (*Fagus*), mesteacăn (*Betula*), paltin (*Acer*), frasin (*Fraxinus*), ulm (*Ulmus*), plop (*Populus*). Adeseori este prezentă în păduri mixte. Cuibărește sau își caută hrana în zăvoaiele de luncă de-a lungul pâraielor dominate de specii de copaci cu esență moale.

### **Hrana**

Hrana este alcătuită mai ales din insecte, în principal din larvele care trăiesc în trunchiul copacilor. Mănâncă și omizi, furnici, uneori se hrănește și cu alune și fructe de pădure. Își caută hrana în primul rând în lemn mort, astfel ciocănitorea cu spate alb este specia cu dependența cea mai mare față de existența în cantități mari a lemnului mort în păduri.

### **Cuibăritul**

Este o pasăre solitară și teritorială, mărimea teritoriului variind între 0,25-2 km<sup>2</sup>. Se odihnește în scorburi, în sezonul de reproducere împreună cu puii sau într-o scorbură separată, excavată special pentru odihnă. Este o specie monogamă. În sezonul de reproducere este foarte teritorială, intrușii sunt alungați agresiv. Femelele sunt atrase de darabanele masculilor, care pot fi auzite începând cu luna martie. Perechea efectuează zboruri nupțiale care constă din goane aeriene, zboruri demonstrative, posturi nupțiale etc. În această perioadă ambele sexe sunt foarte zgomotoase. Împerecherea are loc pe scoarța copacilor. Ambele sexe participă la excavarea scorburi, care este situată la o înălțime între 1-6,5 m. Cele 3-5 ouă sunt incubate de ambele sexe. Masculul clocește mai ales în timpul nopții. Puii sunt îngrijiți de ambii părinți, dezvoltarea lor durează 24-28 zile.

### **Migrația**

Este o pasăre sedentară.

### **Distribuție**

Cele mai semnificative populații din Europa se găsesc în Rusia, România și Belarus. În România, prezența ciocănitorei cu spate alb este determinată de distribuția habitatelor propice, astfel specia se regăsește în principal în regiunile submontane. Făgetele extrazonale dețin populații mici, ca de exemplu făgetele din Munții Măcin, din Dobrogea.

### **Efective**

Populația europeană este estimată între 180.000-550.000 de perechi cuibăritoare. Deși în mai multe țări este în declin, pe plan continental efectivul speciei este stabil. În România cuibăresc între 16.000-24.000 de perechi (BirdLife International, 2004). Deși nu cunoaștem date cu privire la populațiile istorice din România, este foarte probabil ca populația speciei se află în regres numeric în ultimele două decenii. Cauza sunt exploatarea de proporții ale făgetelor bătrâne.

Odata cu realizarea studiului pentru realizarea Planului de Management al ariilor naturale protejate din Podișul Hârtibaciului, pe suprafața ROSPA0099 a fost estimat un număr de 285-985 perechi ciocănitorei cu spatele alb.

Analiza habitatelor și a altor factori, care pot afecta populațiile speciilor pot oferi uneori informații suficiente, pentru a face posibil estimarea stării de conservare și în lipsa datelor de monitorizare. În ultimii ani a crescut vizibil ritmul exploatarea pădurilor bătrâne din sit, cea ce are cu siguranță efect negativ puternic asupra speciei. Prin urmare starea de conservare a speciei este evaluată ca probabil nefavorabilă.

Efectul implementării planului asupra speciei: nesemnificativ, în condițiile respectării măsurilor de diminuare a impactului propuse în „*Studiul de evaluare adecvată*” în acord cu prevederile Planului de management.

## **A236 *Dryocopus martius* (Ciocănitorea neagră)**

### ***Descriere și identificare***

Este cea mai mare specie de ciocănitoare de pe continent, are lungimea corpului de 45-57 cm, anvergura aripii fiind de 64-68 cm. Penajul este negru uniform cu un luciu metalic. Masculii au creștetul complet roșu, la femele doar partea posterioară a creștetului este roșie. Juvenilii au penaj fără lucii adulților, uneori cu tente mai maronii, iar mărimea petei roșii de pe creștet este mai mică decât cel a adulților.

Este o pasăre zgomotoasă, strigătul în zbor este un „cru-cru-cru” și servește ca și strigăt de alarmă, fiind auzit de la distanțe mari. Când stă pe copac, scoate un strigăt caracteristic, prelung, plângăreț, puternic „cliuuu”.

### **Habitat**

Este o pasăre sedentară a regiunilor boreale și temperate. Trăiește în toate tipurile de păduri, uneori până la limita arborilor, în Alpi și la înălțimi peste 2000 m. În taiga este în principal o specie de șes. Preferă porțiunile bătrâne ale pădurilor, aflate în stadiul climax al succesunii vegetale, dar îl putem întâlni și în păduri mai tinere în timpul căutării hranei. Preferă porțiunile de păduri mai rare. Poate fi prezent și în păduri izolate, relativ departe de trupurile intacte. Adeseori vizitează și habitatele semideschise. În afara sezonului de reproducere vizitează și păduri doborâte de vânt. Adeseori se apropie și de așezările omenești.

În România specia a fost considerată ca una specializată pe pădurile de fag și molid din zonele montane. În ultimele decenii însă a devenit o specie larg răspândită în toate tipurile de păduri de la zonele montane până la pădurile de luncă din câmpii.

### **Hrana**

Consumă mai ales larvele, pupele și adulții furnicilor, și larvele coleopternelor care trăiesc în copaci. Insectele sunt prinse de limba lungă care este lipicioasă de un lichid excretat de către glandele salivare. În timpul căutării hranei ciocănitoarea neagră excavează găuri mari în trunchiurile putrezite ale copacilor cu ciocul său puternic. Rareori mănâncă și hrană vegetală, ca fructe de pădure, semințe etc.

### **Cuibărit**

Este o pasăre solitară și foarte teritorială, în afara sezonului de reproducere masculul și femela apără teritorii diferite, care uneori se pot suprapune. Mărimea unui teritoriu variază între 100-400 ha, din care doar unele zone, mai importante, sunt apărate activ. Teritoriul este împărțit pe zone de darabană, de hrănire, de cuibărit, de „poteci” de zbor, de locuri de odihnă și pe zone neutre. Se odihnesc în timpul nopții în scorburi. Au și scorburi „de urgență”, unde se ascund în caz de pericol.

Agresiunea față de rivali depinde de zona teritoriului unde se află intrusul și de distanța dintre cel două păsări. În general, amenință și atacă de la o distanță mai mică de 100 m. Între perechile învecinate adeseori sunt lupte crâncene.

Este o specie monogamă, femelele sunt atrase de darabane, care de multe ori încep încă în noiembrie. Copularea are loc după finisarea scorburi, în apropierea acesteia, pe o creangă orizontală, care uneori este folosită în acest scop ani în șir. Sunt frecvente și încercările de a copula în afara sezonului de reproducere. Cele 4-6 (1-9) ouă sunt depuse în martie sau începutul lunii aprilie iar incubarea durează aproximativ două săptămâni. Puii sunt hrăniți de ambii părinți, dezvoltarea lor durând o lună. După părăsirea cuibului, puii încearcă să-și procure hrana singuri. Părinții îi hrănesc însă încă o perioadă de timp.

### **Migrația**

Este o pasăre sedentară.

### **Distribuție**

Ciocănitoarea neagră este larg răspândită în Europa. Cuibărește în cel mai mare număr în Rusia, Germania, România, Bielorusia, Suedia etc. În România lipsește numai din zonele întinse deschise cu păduri mici. Este mai rară în zonele de șes și în pădurile aride din bioregiunea stepică.

### **Efective**

Populația europeană este relativ mare și stabilă, numărând 740.000-1.400.000 de perechi. Populația a suferit un declin moderat în anii '90 în multe țări, dar specia și-a revenit între timp. Populația din România este apreciată a fi între 40.000-60.000 de perechi, fiind una dintre cele mai importante populații de pe continent (BirdLife International, 2004).

Odata cu realizarea studiului pentru realizarea Planului de Management al ariilor naturale protejate din Podișul Hârtibaciului, pe suprafața ROSPA0099 a fost estimat un număr de 185-590 perechi ciocănitori negre.

Analiza habitatelor și a altor factori, care pot afecta populațiile speciilor pot oferi uneori informații suficiente, pentru a face posibil estimarea stării de conservare și în lipsa datelor de monitorizare. Această specie este mai puțin afectată de exploatarea forestieră, astfel nu s-a putut aprecia impactul acestuia. Prin urmare evaluăm starea de conservare a speciei a fost apreciată ca fiind necunoscută (posibil favorabilă).

Efectul implementării planului asupra speciei: nesemnificativ, în condițiile respectării măsurilor de diminuare a impactului propuse în „*Studiul de evaluare adecvată*” în acord cu prevederile Planului de management.

### **A321 *Ficedula albicollis* (Muscar gulerat)**

#### ***Descriere și identificare***

Este o pasăre cântătoare de talie mică. Are lungimea de 13 cm iar anvergura este de 22,5-24,5 cm.

Masculul adult are bărbia, pieptul, burta, flancurile și subcodalele albe. Capul este negru, cu excepția frunții și a gulerului alb din jurul gâtului. Coda și spatele sunt negre, iar târțița este albă. Supraalarele sunt negre iar remigele sunt de asemenea negre, cu baza albă, formând pe aripa deschisă o bandă albă. Scapularele sunt parțial albe, astfel pe aripa închisă se văd două pete albe.

Părțile inferioare ale femelelor sunt alb-maronii iar cele superioare sunt de culoare maro-gri. Aripa este maro-negricioasă iar marcajul alb al aripii este asemănător masculilor, dar pe o suprafață mai mică. Juvenilii sunt asemănători femelelor (Cramp 1998).

#### ***Habitat***

Cuibărește destul de frecvent în pădurile de foioase cu poieni și subarboret, în grădini, livezi și parcuri cu vegetație densă. Preferă pădurile de stejar, fag, tei, frasin și mesteacăn. Își construiește cuibul exclusiv în scorburi, astfel prezența speciei depinde de cantitatea arborilor bătrâni, a arborilor morți în picioare și de numărul ciocănitivilor aflate pe teritoriu (Cramp 1998).

#### ***Hrana***

Se hrănește cu artropode, hrana cea mai importantă constituind-o larvele acestora. Este activ mai ales în părțile superioare ale coroanei copacilor, foarte rar adunând hrana din partea inferioară a arborilor sau de pe sol. Se hrănește mai ales cu insecte pe care le prinde de cele mai multe ori în zbor. Hrana constă în libelule, fluturi, muște, furnici, coleoptere, păianjeni, miriapode și alte insecte mici zburătoare sau nezburătoare prezente în coronamentul copacilor (Cramp 1998).

#### ***Cuibărit***

Este solitar și teritorial. Mărimea teritoriului se schimbă în cursul sezonului de reproducere: la început, în timpul formării perechilor masculii ocupă un teritoriu mai mare, după care, acesta se micșorează treptat, la sfârșitul sezonului fiind restrâns la imediata apropiere a scorburii ocupate.

Cele 5-7 (1-9) ouă sunt depuse la sfârșitul lunii aprilie sau la începutul lunii mai. Ouăle sunt incubate doar de femelă timp de 12-14 zile. Puii sunt hrăniți de ambii părinți, și se dezvoltă în aproximativ 15-18 zile după care devin independenți (Cramp 1998).

#### ***Migrația***

Este o pasăre migratoare, de distanță lungă, care iernează în Africa. Migrația de toamnă începe în luna august, iar cea de primăvară cuprinde perioada dintre mijlocul lunii aprilie și sfârșitul lunii mai (Haraszthy, 1984).

#### ***Distribuție***

Populația din Europa se concentrează în centrul și estul continentului. Populații mari trăiesc în Rusia, România, Ungaria, Cehia, Slovacia și Ucraina. În țara noastră distribuția este uniformă în pădurile din zona deluroasă. Este o specie comună, preferând pădurile de foioase de vârstă medie sau bătrână. Distribuția este mai uniformă pe Podișul Transilvaniei și Moldovei, respectiv în Subcarpați.

#### ***Efective***

Populația europeană este estimată la 1,4-2,4 milioane de perechi și este în ușoară creștere. În România cuibăresc între 460.000 - 712.000 de perechi, populația fiind aparent stabilă. Fiind una dintre

cele mai mari populații de pe continent, are o importanță deosebită în conservarea speciei (BirdLife, 2004).

Odata cu realizarea studiului pentru realizarea Planului de Management al ariilor naturale protejate din Podișul Hârtibaciului, pe suprafața ROSPA0099 a fost estimat un număr de 23660-46530 perechi muscari gulerăți.

Analiza habitatelor și a altor factori, care pot afecta populațiile speciilor pot oferi uneori informații suficiente, pentru a face posibil estimarea stării de conservare și în lipsa datelor de monitorizare. Specia are nevoie de păduri bătrâne pentru cuibărit. Suprafața pădurilor bătrâne a scăzut în mod semnificativ în ultimul timp, astfel s-au redus probabil și efectivele speciei. Din acest motiv starea de conservare a speciei a fost evaluată ca probabil nefavorabilă.

Efectul implementării planului asupra speciei: nesemnificativ, în condițiile respectării măsurilor de diminuare a impactului propuse în „Studiul de evaluare adecvată” în acord cu prevederile Planului de management.

### ***A072 Pernis apivorus (Viespar)***

#### ***Descriere și identificare***

Viesparul este o specie de pasăre răpitoare de talia șorecarului comun, dar are aripi mai lungi, mai late și coadă mai lungă. Există variații mari în ceea ce privește coloritul la această specie, pot fi observate exemplare de la aproape alb până la cafeniu închis. În zbor, viesparul își ține aripa în jos sau drept, și nu în sus ca șorecarul comun, acesta fiind una dintre cele mai importante chei de identificare.

Masculul adult are remigele primare negre doar la vârf și mai puține dungi pe remige decât femelele. În cazul observării de sus al păsării în zbor, se poate distinge o bandă terminală în aripă și coadă. Capul este de culoare gri, dar unele exemplare pot avea colorit gri și în spate și coadă. Femelele adulte au colorit mai maroniu respectiv au mai multe dungi pe remige.

Anvergura aripii: 113-135 cm; lungimea corpului: 52-59 cm. Greutatea corpului: 600-1000 g.

#### ***Habitat***

Cuibărește în păduri de foioase și de conifere, în care găsește copaci bătrâni pentru a suporta cuibul. Se hrănește în habitatele deschise și semideschise din afara (pășuni, fânațe) sau din interiorul pădurilor (poieni, de-a lungul drumurilor, zone defrișate).

#### ***Dieta***

Hrana viesparului constă preponderent din larvele de viespi, albine și bondari, dar consumă și păsări de talie mică (mai ales pui), amfibieni sau reptile. Pasărea găsește cuibul de viespi urmărind și pândind mișcarea acestora, apoi larvele sunt scoase din sol cu ghearele.

#### ***Cuibăritul***

Este o pasăre care cuibărește solitar, fiind teritorial. Cuibul este construit pe copac, de obicei la nivelul coronamentului. Deși fidelitatea păsărilor față de zona de cuibărire este foarte mare, cuibul poate fi schimbat relativ des. Cuibul viesparului este caracteristic, fiindcă este construit în totalitate din crengi verzi. Uneori ocupă cuibul părăsit a altor specii, ca șorecarul comun sau uliul porumbar. Căptușește cuibul cu frunze verzi care este împrospătat de-a lungul cuibăritului.

Zborul nupțial foarte caracteristic al masculului este vizibil de la întoarcerea păsărilor în zona de cuibărit. Femela depune de obicei 2 ouă în luna mai. Ponta de un singur ou sau trei este foarte rar. Coloritul ouălor este alb crem cu pete mari maronii. Ambii părinți participă la incubație, care durează 33-34 zile. Puii sunt hrăniți la început cu larve de viespe, mai târziu părinții le aduc și alt tip de hrană, cum ar fi păsări mici, reptile etc. Puii rămân în cuib timp de 40 de zile și devin independenți la vârsta de 55 zile. Ajunge la maturitate sexuală la vârsta de 3 ani. Până în momentul de față nu au fost efectuate studii referitoare la succesul de reproducere în România.

#### ***Migrația***

Migrația de toamnă are loc începând cu sfârșitul lunii august. Primii care migrează sunt adulții după care urmează juvenilii. În timpul migrației viesparii se adună în stoluri mari și folosesc culoare de migrație bine determinate. Păsările din Europa ocolesc suprafețele mari de apă, astfel folosesc coridoarele de migrație de la strâmtorile Gibraltar, Italia-Malta și Bosfor. Populația din România migrează spre Bosfor și probabil prin Italia sau Grecia. Iernează la sudul deșertului Sahara. În

primăvară primele exemplare pot fi văzute la sfârșitul lunii aprilie, dar majoritatea păsărilor sosesc abia în luna mai.

Majoritatea păsărilor imature rămân în cartierele de iernare în primul an, și revin în Europa numai în cel de-al treilea an calendaristic.

### ***Distribuție***

Este o specie cu o răspândire largă în Eurasia. Limita vestică a distribuției este în Portugalia, iar spre est poate fi întâlnită până în Asia Centrală. Cuibărește aproape în toate țările din Europa. Reducerea suprafeței pădurilor cauzează restrângerea arealului de răspândire.

În România viesparul are o distribuție uniformă. Lipsește numai din unele zone de câmpie, respectiv din zona alpină. Este mai rar în zonele de câmpie, fiindcă aici găsește mai puține locuri favorabile pentru cuibărit.

### ***Efective Populația***

Europeană este estimată la 110000 – 160000 perechi (BirdLife International, 2004) și este considerată stabilă. Efectivele din România au fost estimate la 2000-2600 perechi (BirdLife International, 2004), dar cercetările recente arată, că efectivele sunt puternic subestimate.

Odata cu realizarea studiului pentru realizarea Planului de Management al ariilor naturale protejate din Podișul Hârtibaciului, pe suprafața ROSPA0099 a fost estimat un număr de 273-318 perechi de viespar.

Analiza habitatelor și a altor factori, care pot afecta populațiile speciilor pot oferi uneori informații suficiente, pentru a face posibil estimarea stării de conservare și în lipsa datelor de monitorizare. Specia are nevoie de păduri bătrâne pentru cuibărit. Suprafața pădurilor bătrâne a scăzut în mod semnificativ în ultimul timp, dar nu este sigur că într-o măsură, care a avut deja efect negativ asupra speciei. Un alt factor negativ, care pare mai importantă în momentul de față, este deranjarea păsărilor cuibăritoare, în primul rând de lucrările silvice, care pot conduce la eșuarea cuibăritului. Din motivul, că nu se dețin date sigure despre calitatea habitatelor și efectul factorilor negativi, starea de conservare a speciei a fost evaluată ca fiind necunoscută (posibil nefavorabilă).

Efectul implementării planului asupra speciei: nesemnificativ, în condițiile respectării măsurilor de diminuare a impactului propuse în „Studiul de evaluare adecvată” în acord cu prevederile Planului de management.



Specie	Localizare specie	Mărimea populației (la nivel de sit) - perechi	Informații cantificate privind prezența indivizilor (pe suprafața planului)	Dinamica populației	Suprafața habitatului speciei (la nivel de sit)	Starea de conservare	Tendențe	Ecologia speciei	Sensibilitatea față de efectele generate de plan	Perspectivă schimbări climatice
<i>Dendrocopos leucotos</i> (Ciocănitoare cu spate alb)	u.a. 40 - 45	Cel puțin 635	prezența cel puțin a unei perechi	stabilă	Nu sunt disponibile informații privind suprafața habitatelor speciei. Trebuie clarificate suprafețele, compoziția și configurația habitatelor de cuibărit și hrănire	nefavorabilă	stabile	Preferă pădurile compuse din fag ( <i>Fagus</i> sp.), mesteacăn ( <i>Betula</i> sp.), paltin ( <i>Acer</i> sp.), frasin ( <i>Fraxinus</i> sp.), ulm ( <i>Ulmus</i> sp.), plop ( <i>Populus</i> sp.). Hrana este alcătuită mai ales din insecte, în principal din larvele care trăiesc în trunchiul copacilor. Mănâncă și omizi, furnici, iar uneori se hrănește și cu alune și fructe de pădure	nesemnificativă	-
<i>Dryocopus martius</i> (Ciocănitoare neagră)	u.a. 40 - 45	cel puțin 387	prezența cel puțin a unei perechi	stabilă	Nu sunt disponibile informații privind suprafața habitatelor speciei. Trebuie clarificate suprafețele, compoziția și configurația habitatelor de cuibărit și hrănire	favorabilă	stabile	Preferă trunchiurile înalte și bătrâne ale pădurilor aflate în stadiul climax al succesiunii vegetale. Deși preferă porțiunile de păduri mai rare, poate fi prezentă și în pălcurile de păduri izolate, relativ departe de pădurea intactă. Mărimea unui	nesemnificativă	-

Specie	Localizare specie	Mărimea populației (la nivel de sit) - perechi	Informații cantificate privind prezența indivizilor (pe suprafața planului)	Dinamica populației	Suprafața habitatului speciei (la nivel de sit)	Starea de conservare	Tendențe	Ecologia speciei	Sensibilitatea față de efectele generate de plan	Perspectivă schimbări climatice
								teritoriu variază între 100 și 400 ha, din care doar unele zone mai importante sunt apărate activ. Acest teritoriu este împărțit în zone de darabană, de hrănit, de cuibărit, de culoare de zbor, locuri de odihnă și zone neutre		
<i>Ficedula albicollis</i> (Muscar gulerat)	u.a. 40 - 46	cel puțin 35095	cel puțin 45 de perechi	stabilă	Nu sunt disponibile informații privind suprafața habitatelor speciei. Trebuie clarificate suprafețele, compoziția și configurația habitatelor de cuibărit și hrănire	favorabilă	stabile	Preferă pădurile de foioase, în special făgetele și amestecurile de fag. Preferă pentru cuibărit copacii maturi, în scorburile cărora este amplasat cuibul	nesemnificativă	-

Specie	Localizare specie	Mărimea populației (la nivel de sit) - perechi	Informații cantificate privind prezența indivizilor (pe suprafața planului)	Dinamica populației	Suprafața habitatului speciei (la nivel de sit)	Starea de conservare	Tendențe	Ecologia speciei	Sensibilitatea față de efectele generate de plan	Perspectivă schimbări climatice
<i>Pernis apivorus</i> (Viespar)	u.a. 40 - 47	cel puțin 367	cel puțin o pereche	stabilă	Nu sunt disponibile informații privind suprafața habitatelor speciei. Trebuie clarificate suprafețele, compoziția și configurația habitatelor de cuibărit și hrănire	nefavorabilă	stabile	Viesparul este o specie caracteristică pădurilor de foioase cu poieni, aflate pe soluri ușoare și uscate, în care poate săpa ușor după hrană. Uneori poate fi văzut planând și utilizând curenții termici ascendenți, într-o poziție specifică. Cel mai adesea perechea își face un cuib nou în fiecare an, acesta fiind situat la înălțime într-un copac mare (în special fag, stejar sau pin), pe o ramură laterală. El este confecționat din crengi proaspete, care au încă frunze. Aceste crengi cu frunze verzi sunt adăugate permanent în timpul cuibăritului, pentru camuflarea cu succes a cuibului în coronamentul arborelui.	ușor semnificativă	



## 2.2. CALITATEA FACTORILOR DE MEDIU

### 2.2.1. Calitatea aerului

Calitatea atmosferei este considerata activitatea cea mai importanta în cadrul retelei de monitorizare a factorilor de mediu, atmosfera fiind cel mai imprevizibil vector de propagare a poluantilor, efectele făcându-se resimtite atât de catre om cât si de catre celelalte componente ale mediului.

Emisiile în aer rezultate în urma functionării motoarelor termice din dotarea utilajelor si mijloacelor auto ce vor fi folosite în activitățile de exploatare sunt dependente de etapizarea lucrărilor. Întrucât aceste lucrări se vor desfășura punctiform pe suprafața analizată și nu au un caracter staționar nu trebuie monitorizate în conformitate cu prevederile Ordinului MMP nr. 462/1993 pentru aprobarea Condițiilor tehnice privind protectia atmosferei și Normelor metodologice privind determinarea emisiilor de poluanti atmosferici produși de surse stationare. Ca atare nu se poate face încadrarea valorilor medii estimate în prevederile acestui ordin.

Se poate afirma, totusi, că nivelul acestor emisii este scăzut si că nu depaseste limite maxime admise si că efectul acestora este anihilat de vegetatia din pădure.

Prin implementarea amenajamentului silvic, vor rezulta emisii de poluanți în aer în limite admisibile. Acestea vor fi:

- emisii din surse mobile (oxid de carbon, oxizi de azot, oxizi de sulf, poluanți organici persistenți și pulberi) de la mijloacele de transport care vor deservi amenajamentului silvic. Cantitatea de gaze de esapare este în concordanta cu mijloacelor de transport folosite si de durata de functionare a motoarelor acestora în perioada cât se află pe amplasament;
- emisii din surse mobile (oxid de carbon, oxizi de azot, oxizi de sulf, poluanți organici persistenți și pulberi) de la utilajele care vor deservi activitatea de exploatare (TAF - uri, tractoare, etc.);
- emisii din surse mobile (oxid de carbon, oxizi de azot, oxizi de sulf, poluanți organici persistenți și pulberi) de la mijloacele de tăiere (drujbe) care vor fi folosite în activitatea de exploatare;
- pulberi (particule în suspensie) rezultate în urma activitatilor de doborâre, curatare, transport si încărcare masă lemnoasă.

### 2.2.2. Calitatea apei

Promovarea utilizarii durabile a apelor in totalitatea lor (subterane si de suprafata) a impus elaborarea unor masuri unitare comune, care s-au concretizat la nivelul Uniunii Europene prin adoptarea Directivei 60/2000/EC referitoare la stabilirea unui cadru de actiune comunitar in domeniul politicii apei. Inovatia pe care o aduce acest document este ca resursa de apa sa fie gestionata pe intregul bazin hidrografic, privit ca unitate naturala geografica si hidrologica, cu caracteristici bine definite si cu trasaturi specifice.

Prin aplicarea Amenajamentului Silvic nu se generează *ape uzate tehnologice si nici menajere*.

Vegetația forestieră existentă în păduri are un rol deosebit de important în protejarea învelișului de sol și în reglarea debitelor de apă de suprafață si subterane, în special în perioadele când se înregistrează precipitații importante cantitativ.

În urma activitatilor de exploatare forestieră si a activităților silvice poate apare un nivel ridicat de perturbare a solului care are ca rezultat cresterea încărcării cu sedimente a apelor de suprafață, mai ales în timpul precipitator abundente, având ca rezultat direct cresterea concentrator de materii în suspensie în receptorii de suprafață. Totodată mai pot apare pierderi accidentale de carburanti si lubrefiantii de la utilajele si mijloacele auto care actionează pe locatie.

Prin aplicarea prevederilor amenajamentului silvic, se vor lua masuri in evitarea poluarii apelor de suprafaata si subterane.

Masurile ce se trebuie avute in vedere în timpul exploatărilor forestiere pentru a limita poluarea apelor sunt următoarele:

- se construiesc podete la trecerile cu lemne peste paraiele vailor principale
- se curata albiile paraielor de resturi de exploatare pentru evitarea obturarii scurgerilor si spalarea solului fertil din marginea arboretelor
- schimburile de ulei nu se fac in parchetele de exploatare
- este strict interzisă spalarea utilajelor in albia sau malul pâraielor
- se va respecta planul de revizie tehnica a tractoarelor forestiere in vederea preintampinarii scurgerii uleiurilor.

### **2.2.3. Calitatea solului**

Solul este definit drept un corp natural, modificat sau nu prin activitatea omului, format la suprafata scoartei terestre ca urmare a actiunii interdependente a factorilor bioclimatici asupra materialului sau rocii parentale. Prin îngrijirea solului se are în vedere promovarea protectiei mediului înconjurător si ameliorarea conditiilor ecologice, în scopul păstrării echilibrului dinamic al sistemelor biologice. Accentul se pune pe valorificarea optimă a tuturor conditiilor ecologice stabilindu-se relatii între soluri, conditii climatice, factori biotici, la care se adaug considerarea criteriilor sociale si traditionale pentru asigurarea unei dezvoltări economice durabile.

Masurile ce se vor lua pentru protectia solului si subsolului sunt prevazute in regulile silvice, conform. **Ordinului nr. 1.540 din 3 iunie 2011** respectiv: se vor evita amplasarea drumurilor de tractor de coasta; se vor evita zonele de transport cu panta transversala mai mare de 35 de grade; se vor evita zonele mlastinoase si stancariile. In raza parchetelor se vor introduce numai gama de utilaje adecvate tehnologiei de exploatare aprobate de administratorul silvic si aflate in stare corespunzatoare de functionare.

In perioadele ploioase, in lateralul drumului de tractor se vor executa canale de scurgere a apei pentru a se evita siroirea apei pe distante lungi de-a lungul drumului, erodarea acestora si transportul de aluviuni in aval.

Prin aplicarea prevederilor Amenajamentului Silvic, sursele posibile de poluare a solului si a subsolului sunt utilajele din lucrarile de expoatare a lemnului (tractoare, TAF-uri, motofierastraie), combustibilii si lubrifiantii utilizati de acestea, deseurile menajere ce vor fi generate de personalul angajat al firmelor specializate ce vor intreprinde lucrarile prevazute de Amenajamentul Silvic.

Lucrarile vor fi realizate dupa normele de calitate in exploatari forestiere astfel incat cantitatile de deseuri rezultate sa fie limitate la minim.

### **2.2.4. Zgomotul și vibrațiile**

Zgomotul si vibratiile sunt generate de functionarea motoarelor, sculelor (drujbelor), utilajelor si a mijloacelor auto. Datorită numărului redus al acestora, solutiilor constructive si al nivelului tehnic superior de dotare cantitatea si nivelul zgomotului si al vibratiilor se vor situa în limite acceptabile. Totodată mediul în care acestea se produc (pădure cu multă vegetatie) va contribui direct la atenuarea lor si la reducerea distantei de propagare.

### **2.2.5. Biodiversitatea, flora si fauna**

Arboretele sunt compuse din fag, gorun, carpen și amestecuri din acestea, în proporții aproximativ egale. Diseminat se mai găsește salcie, paltin etc.

Subarboretul este bine reprezentat prin exemplare izolate de păducel, etc.

Fauna este corelată cu altitudinea, clima și vegetația și prezintă o etajare pe verticală.

## **2.3. SITUATIA SOCIALA SI ECONOMICA**

### **2.3.1. Populatia**

In zona de implementare a planurilor nu exista locuinte permanente.

### **2.3.2. Situatia economica si sociala**

In zona de implementare a Amenajamentului Silvic se desfasoara numai activitati specifice silviculturii si exploatarei forestiere, la care se aduga activitati de pastorit si ocazional culegere de fructe de padure si de ciuperci.

Activitatiile care vor fi generate ca rezultat al implementarii planurilor sunt cele specifice silviculturii si exploatarei forestiere, precum și a transportului tehnologic. Activitățile rezultate prin implementarea planurilor:

- ✓ Împăduriri si îngrijirea plantațiilor/regenerărilor naturale
- ✓ Lucrări de îngrijire și conducere a arboretelor
- ✓ Protecția pădurilor
- ✓ Lucrări de punere în valoare
- ✓ Exploatarea lemnului

Pentru aceste activitati se va folosi pe cat este posibil forta de munca locala.

## 2.4. ASPECTELE RELEVANTE ALE EVOLUTIEI PROBABILE A MEDIULUI SI A SITUATIEI ECONOMICE SI SOCIALE IN CAZUL NEIMPLEMENTARII PLANULUI PROPUS

Analiza situatiei actuale privind calitatea si starea mediului natural, precum si a situatiei economice si sociale a relevat o serie de aspecte semnificative privind evolutia probabila a acestor componente.

In aprecierea evolutiei diferitelor componente ale mediului trebuie luat in considerare faptul ca Amenajamentul Silvic creeaza un cadru pentru gospodarirea silvica prin mijloace specifice. Acest tip de plan poate, pe de o parte, genera presiuni asupra unor componente ale mediului, iar pe de alta parte, poate solutiona anumite probleme de mediu existente. De asemenea, trebuie luat in considerare ca un amenajament silvic, prin specificul sau, nu se poate adresa tuturor problemelor de mediu existente, ci doar celor ce pot fi solutionate prin mijloace silvice. Pe de alta parte, propunerile privind planificarea lucrarilor silvice aferente iau in considerare criteriile de protectie atat a sanatatii umane, cat si a mediului natural si construit.

Strategia de Silvicultura pentru Uniunea Europeana realizata de Comisia Europeana pentru coordonarea tuturor activitatilor legate de utilizarea padurilor la nivel UE cuprinde cadrul pentru activitatea Comunitatii in acest domeniu. In sectiunea privind „Conservarea biodiversitatii padurii” preocuparile la nivelul biodiversitatii sunt clasificate în trei categorii: *conservare, utilizare durabila si beneficii echitabile ale folosirii resurselor genetice ale padurii. Utilizarea durabila se refera la mentinerea unei balante stabile între functia sociala, cea economica si serviciul adus de padure diversitatii biologice. Interzicerea de principiu a executarii lucrarilor silvice datorita prezentei unui sit Natura 2000 poate avea un efect negativ, deoarece, silvicultura face parte din peisajul rural, iar dezvoltarea durabila a acestuia este esentiala. Obiectivele comune si anume acela al conservarii padurilor naturale, dezvoltarea fondului forestier, conservarea speciilor de flora si fauna din ecosistemele forestiere, vor fi imposibil de atins in lipsa unei colaborari între comunitate, autoritatile locale, silvicultori, cercetatori. Rolul silviculturii este extrem de important tinând cont de faptul ca o mare parte a diversitatii biologice din România se afla în ecosistemele forestiere, iar administrarea de zi cu zi a acestor ecosisteme din arii protejate, inclusiv situri Natura 2000, se face conform legislatiei în vigoare de catre silvicultori prin structuri special constituite.*

Atât din studiile silvice existente cât și din cercetările care au stat la baza întocmirii prezentei evaluări de mediu a rezultat faptul că neaplicarea unor lucrări silvice cuprinse in Amenajamentul Silvic ar genera efecte negative asupra dezvoltării atât a pădurii (arbori și celelalte speciilor de plante) cât și a speciilor de animale și păsări care trăiesc și se dezvoltă acolo.

În situația neimplementării planurilor, si implicit in neexecutarea lucrărilor de îngrijire, pot apărea următoarele efecte: *menținerea în arboret a unor specii nereprezentative, menținerea unei structuri orizontale și verticale atipice* situații în care starea de conservare rămâne nefavorabilă sau parțial favorabilă.

Neimplementarea prevederilor Amenajamentului Silvic, poate duce la următoarele fenomene negative cu implicații puternice în viitor:

- simplificarea compoziției arboretelor, în sensul încurajării ocupării terenului de către specii cu putere mare de regenerare: carpen, fag etc.;
- dezechilibre ale structuri pe clase de vârstă care afectează continuitatea pădurii; degradarea stării fitosanitare a acestor arborete precum si a celor învecinate; menținerea unei structuri simplificate, monotone, de tip continuu;
- scăderea calitativa a lemnului si a resurselor genetice a viitoarelor generații de pădure, datorita neefectuării lucrărilor silvice;
- anularea competiției interspecifice,
- forțarea regenerărilor artificiale în dauna celor naturale cu repercursiuni negative în ceea ce privește caracterul natural al arboretului



- dificultatea accesului în zonă și presiunea antropică asupra arboretelor accesibile din punctul de vedere al posibilităților de exploatare în condițiile inexistenței unor surse alternative;
- pierderi economice importante

In cazul neimplementării planului sanatatea umana nu va fi afectata, zona ramanand nepopulata.

### 3. PROBLEME DE MEDIU EXISTENTE

---

#### 3.1. ASPECTE GENERALE

Pe baza analizei starii actuale a mediului au fost identificate aspectele caracteristice si problemele relevante de mediu pentru zona de implementare a Amenajamentului Silvic.

Conform prevederilor HG nr. 1076/2004 si ale Anexei I la Directiva 2001/42/CE, factorii/aspectele de mediu care trebuie avuti in vedere in cadrul evaluarii de mediu pentru planuri si programe, sunt:

- biodiversitatea;
- populatia;
- sanatatea umana;
- fauna;
- flora;
- solul;
- apa;
- aerul;
- factorii climatici;
- valorile materiale;
- patrimoniul cultural, inclusiv patrimoniul arhitectonic si arheologic;
- peisajul.

Luand in considerare tipul de plan analizat, si anume, *amenajament silvic*, prevederile acestuia, aria de aplicare si caracteristicile, s-au stabilit ca relevanti pentru zona de implementare urmatoorii factori/aspecte de mediu:

- populatia si sanatatea umana;
- mediul economic si social;
- solul;
- biodiversitatea (flora, fauna);
- apa;
- aerul, zgomotul si vibratiile;
- factorii climatici;
- peisajul.

Problemele de mediu actuale relevante pentru zona de implementare au fost identificate pentru fiecare dintre factorii/aspectele de mediu care s-au prezentat mai sus. A fost adoptat acest mod de abordare pentru a asigura tratarea unitara a tuturor elementelor pe care le presupune raportul de mediu. Rezultatele procesului de identificare a problemelor de mediu actuale pentru Amenajamentul Silvic sunt prezentate in tabelul de mai jos.

**Tabel: Probleme de mediu actuale pentru zona de implementarea a Amenajamentului Silvic**

Factor/aspect de mediu	Probleme actuale de mediu
<b>Populatia si sanatatea umana</b>	<p>Zona nu este populata.</p> <p>Exista stane si culegatori sezonieri de ciuperci, fructe de padure si plante medicinale.</p> <p>Traseele turistice marcate sunt strabatute de un flux slab de turisti.</p>
<b>Mediul economic si social</b>	<p>Zona se afla intr-o stare de dezvoltare economica slaba. In zona de implementare a Amenajamentului Silvic se desfasoara numai activitati specifice silviculturii si exploatarei forestiere, la care se aduga activitati de pastorit si ocazional culegere de fructe de padure si de ciuperci.</p>
<b>Biodiversitate</b>	<p>Suprafata luată în studiu se suprapune parțial cu situl Natura 2000 <b>ROSPA0099 Podișul Hârțibaciului.</b>  <i>Aceasta problema de mediu este detaliata in capitolele de mai jos.</i></p>
<b>Solul</b>	<p>Învelisul de sol al zonei nu este poluat, dar exista posibilitatea afectarii calitatii solului de-a lungul cailor de circulatie auto si a utilajelor folosite in lucrarile de exploatare a lemnului (tractoare, TAF-uri, motofierastrae) prin combustibilii si lubrifiantii utilizati de acestea.</p> <p>De asemenea deseurile menajere ce vor fi generate de personalul angajat al firmelor specializate ce vor intreprinde lucrarile prevazute de Amenajamentul Silvic reprezinta un potential impact.</p> <p>In zona nu s-au observat degradari provocate de eroziunea solului si de alunecari de teren.</p>
<b>Apa</b>	<p>Prin aplicarea Amenajamentului Silvic nu se generează <i>ape uzate tehnologice si nici menajere.</i></p> <p>În urma activitatilor de exploatare forestieră si a activităților silvice poate apare un nivel ridicat de perturbare a solului care are ca rezultat cresterea încărcării cu sedimente a apelor de suprafată, mai ales în timpul precipitator abundente, având ca rezultat direct cresterea concentrator de materii în suspensie în receptorii de suprafată. Totodată mai pot apare pierderi accidentale de carburanti si lubrefianti de la utilajele si mijloacele auto care actionează pe locatie.</p>
<b>Aerul, zgomotul si vibratiile</b>	<p>Zona nefiind locuita principalele surse potentiale de poluare in cadrul amplasamentului sunt cele reprezentate de autovehiculele care participa la trafic si de exploatarile forestiere, toate ne semnificative.</p> <p>Nivelurile de zgomot si vibratii generate de traficul rutier sunt imperceptibile.</p> <p>Starea calitatii atmosferei este buna.</p>
<b>Factorii climatici</b>	<p>Clima este specifica zonelor montane, cu veri scurte si cu ierni lungi, cu umezeala relativa a aerului ridicata si cu cantitati de precipitatii relativ mari.</p> <p>Fenomenul de încălzire a climei care este evidentiat la nivel global, continental si national se manifesta într-o anumita masura si în zona analizata.</p> <p>Fenomenul de incalzire globala poate afecta biodiversitatea atat direct cat si indirect si ar putea avea efect direct asupra evolutiei fiintelor vii.</p> <p>Padurea are un aport important la reducerea continutului de dioxid de carbon</p> <p>Padurile joaca un rol important in regularizarea debitelor cursurilor de apa, in asigurarea calitatii apei si in protejarea unor surse de apa.</p>
<b>Peisajul</b>	<p>Prin pozitia sa geografica, amplasamentul fondului forestier analizat este caracteristic peisajului montan: relief muntos cu vârfuri semete, resurse naturale din belsug, râuri cu ape ca de cristal, mari întinderi de paduri, o diversitate de plante si animale, un fond cinegetic valoros, clima blânda pe tot parcursul anului.</p> <p>Implementarea proiectului va avea un impact la scară locală asupra peisajului</p>

## 3.2. DESCRIEREA STĂRII DE CONSERVARE A ARIEI NATURALE PROTEJATE DE INTERES COMUNITAR

### 3.2.1. Obiectivele specifice de conservare a ariei naturale protejate de interes comunitar

Baza legislativă pentru înființarea rețelei Natura 2000 o constituie Directivele 79/409/EC („Directiva Păsări”) și 92/43/EEC („Directiva Habitate”). Conform Directivei Habitate, scopul rețelei Natura 2000 este de a stabili un „statut de conservare favorabil” pentru habitatele și speciile considerate a fi de interes comunitar. Conceptul de „statut de conservare favorabil” este definit în articolul 1 al directivei habitate în funcție de dinamica populațiilor de specii, tendințe în răspândirea speciilor și habitatelor și de restul zonei de habitate. (Natura 2000 și pădurile, C.E.)

Articolul 4 al Directivei Habitate afirmă în mod clar că de îndată ce o arie este constituită ca sit de importanță comunitară, aceasta trebuie tratată în conformitate cu prevederile Articolului 6. Înainte de orice se vor lua măsuri ca practicile de utilizare a terenului să nu provoace degradarea valorilor de conservare ale sitului. Pentru siturile forestiere, de exemplu, aceasta ar putea include, de pildă, să nu se facă defrișări pe suprafețe mari, să nu se schimbe forma de utilizare a terenului sau să nu se înlocuiască speciile indigene de arbori cu alte specii exotice.

Obiectivele de conservare a ariei naturale protejate de interes comunitar au în vedere menținerea și restaurarea statutului favorabil de conservare a speciilor și habitatelor de interes comunitar. Stabilirea obiectivelor de conservare se face ținându-se cont de caracteristicile ariei naturale protejate de interes comunitar (reprezentativitate, suprafața relativă, populația, statutul de conservare etc.), prin planurile de management al ariilor naturale protejate de interes comunitar.

Integritatea ariei naturale protejate de interes comunitar este posibil afectată dacă planul poate:

1. să reducă suprafața habitatelor și/sau numărul exemplarelor speciilor de interes comunitar;
2. să ducă la fragmentarea habitatelor de interes comunitar;
3. să aibă impact negativ asupra factorilor care determină menținerea stării favorabile de conservare a ariei naturale protejate de interes comunitar;
4. să producă modificări ale dinamicii relațiilor care definesc structura și/sau funcția ariei naturale protejate de interes comunitar.

Conform art. 4 pct. 34 din OUG nr. 57/2007, aprobată cu modificări de Legea nr. 49/2009, definiția planului de management al unei arii naturale protejate este următoarea: „*documentul care descrie și evaluează situația prezentă a ariei naturale protejate, definește obiectivele, precizează acțiunile de conservare necesare și reglementează activitățile care se pot desfășura pe teritoriul ariilor, în conformitate cu obiectivele de management*”.

Obiectivele de conservare ale unei arii naturale protejate de interes comunitar au în vedere menținerea și/sau restaurarea statutului favorabil de conservare a speciilor și habitatelor de interes comunitar. Stabilirea obiectivelor de conservare se realizează ținându-se cont de caracteristicile fiecărei arii naturale protejate de interes comunitar (reprezentativitate, suprafața relativă, populația, statutul de conservare etc.), prin planurile de management al ariilor naturale protejate de interes comunitar, după cum s-a arătat în paragraful anterior.

În tabelul următor sunt prezentate obiectivele generale și specifice stabilite prin Planul de management integrat al siturilor Natura 2000 Târnava Mare - Hârtibaciu – Olt.

## Obiective de conservare stabilite prin PM

Programul 1: Biodiversitate	
Obiectiv: Menținerea stării de conservare favorabilă și inițierea refacerii acesteia, dacă este cazul, pentru habitatele și speciile de interes conservativ prin continuarea sau adaptarea măsurilor de management al terenurilor și resurselor naturale pentru a asigura condițiile necesare biodiversității și prin măsuri speciale de conservare a speciilor.	
Sub-programul 1.1: Managementul habitatelor forestiere	
Obiectiv specific: Refacerea/menținerea, prin lucrări silvice responsabile <sup>11</sup> , a structurii optime a fondului forestier și a stării de conservare a habitatelor forestiere din fond forestier și din afara fondului forestier, pentru realizarea stării de conservare favorabile a habitatelor și asigurarea condițiilor necesare speciilor de interes conservativ	
Programul 1: Biodiversitate	
Sub-programul 1.1: Managementul habitatelor forestiere	
Direcții de acțiune -definite în Planul de acțiune-	Activități și măsuri specifice
1.1.1. Armonizarea măsurilor de management forestier cu prevederile planului de management al Ariilor Protejate pe cel puțin 25% din fondul forestier	<p>a. Armonizarea listei Pădurilor cu Valoare Ridicată de Conservare identificate cu ocazia certificării, cu valorile identificate în Planul de Management.</p> <p>b. Armonizarea prevederilor amenajamentelor cu măsurile din Planul de Management cu ocazia reamenajărilor.</p> <p>c. Identificarea lucrărilor care în amenajamentele silvice corespund cu cerințele speciilor dependente de habitatele forestiere dar pentru care nu se respectă periodicitatea, intensitatea și revizuirea modului de aplicare a acestora. De exemplu în situațiile în care tăierile de regenerare se execută cu intensitate mai mare decât cea acceptabilă din perspectiva menținerii habitatului, reducându-se semnificativ perioada de regenerare, uneori chiar fără a se asigura succesul regenerării.</p>
1.1.2. Menținerea habitatelor forestiere aflate în prezent în afara fondului forestier și implementarea de măsuri minime de management, astfel încât să se mențină habitatele forestiere și speciile de interes conservativ asociate.	<p>a. Menținerea suprafeței actuale de pădure aflate în prezent în afara fondului forestier prin includerea suprafețelor respective în fond forestier conform prevederilor legale sau cel puțin prin asigurarea unui management conform prevederilor legale pentru pășuni împădurite.</p> <p>b. Realizarea de acțiuni de informare / conștientizare a proprietarilor de terenuri cu păduri în afara fondului forestier cu privire la prevederile legale de management.</p> <p>c. Identificarea necesității plăților compensatorii pentru menținerea condițiilor necesare habitatelor și speciilor de interes conservativ.</p> <p>d. Menținerea suprafețelor cu habitatul de interes comunitar 91H0*, aflate în afara fondului forestier și introducerea în fond forestier cu prioritate a acestor suprafețe, habitat prioritar emblematic pentru sit. A se vedea măsurile din Anexa nr. 13 și Anexa nr. 30.</p> <p>e. Stabilirea măsurilor minime pentru speciile de interes conservativ în aceste suprafețe și implementarea lor-de exemplu menținerea arborilor bătrâni, asigurarea menținerii lemnului mort, conform fișelor speciilor și habitatelor.</p>
1.1.3. Stabilirea și implementarea măsurilor de management specifice pentru menținerea / îmbunătățirea stării de conservare a habitatelor de interes comunitar în Siturile de Interes Comunitar.	<p>a. Stabilirea măsurilor de management specifice în baza recomandărilor din studiul de inventariere a habitatelor forestiere de interes comunitar așa cum sunt prezentate în fișele habitatelor din Anexa nr.13.</p> <p>b. Verificarea modului de aplicare a măsurilor de management prevăzute în planul de management al Ariilor Protejate prin participare la marcări sau verificarea acestora și la controale în parchete.</p> <p>c. Diseminarea măsurilor de management specifice: De exemplu prin programe de perfecționare profesională, instruire, schimburi de experiență.</p>
1.1.4. Stabilirea de măsuri de refacere în ROSAC0227Sighișoara-Târnava Mare și întocmirea de proiecte pentru inițierea lucrărilor de refacere pe cel puțin 10% din suprafețele degradate ale habitatelor 91H0*, 9170 în fond forestier .	<p>a. Corectarea încadrării la tipul natural fundamental de pădure a tuturor arboretelor identificate în Studiul pe habitate forestiere ca fiind habitate 91H0* cu ocazia reamenajărilor.</p> <p>b. Includerea arboretelor care corespund habitatului 91H0* și care sunt în stare favorabilă de conservare în categoria funcțională care permite menținerea lor prin încadrarea în tipul funcțional T2 dacă această măsură nu împiedică plățile compensatorii. Dacă includerea în categorie funcțională restrictivă împiedică acordarea de plăți compensatorii, se mențin actualele încadrări, dar se permit doar lucrări corespunzătoare acestui tip funcțional și se acordă plăți compensatorii.</p> <p>c. Stabilirea zonelor prioritare pentru refacere și a măsurilor de refacere a tipului natural fundamental de pădure, elaborarea proiectelor de refacere.</p> <p>d. Revizuirea măsurilor de management - dacă este cazul -</p>

	<p>prevăzute în amenajamentele silvice pentru a se reface habitatul 91H0* acolo unde nu este în stare favorabilă de conservare - a se vedea recomandările din Studiul pe habitate forestiere .</p> <p>e. Identificarea resurselor necesare pentru proiectele de refacere și a potențialilor parteneri și a surselor de finanțare.</p> <p>f. Obținerea aprobărilor pentru proiectele de refacere și implementarea lor și inițierea lucrărilor de refacere.</p> <p>g. Delimitarea habitatelor de aniniș incluse în Unități Amenajistice care au majoritar alte tipuri de arborete - stabilirea de ua noi sau delimitarea provizorie până la reamenajare pentru a se asigura menținerea acestora în cazul în care în unitatea amenajistică respectiv sunt planificate lucrări de refacere sau tăieri definitive .</p> <p>h. Stabilirea de măsuri de management care să permită menținerea arboretului matur de anin, echivalente lucrărilor pentru T1-T4 sau chiar includerea unităților amenajistice sau suprafețelor respective în categorii funcționale care permit încadrarea la tipul funcțional T1-T4 dacă este necesar.</p>
<p>1.1.5. Menținerea / refacerea stării de conservare favorabilă a habitatului 91H0* din afara fondului forestier în situl ROSAC0227Sighișoara - Târnavă Mare</p>	<p>a. Identificarea și delimitarea pălcurilor de pădure cu stejar pufos și identificarea proprietarilor</p> <p>b. Acțiuni de informare a Direcțiilor Agricole Județene și Agenției de Plăți și Intervenție pentru Agricultură din zona Ariilor Protejate pentru a se ajunge la interzicerea tăierii vegetației lemnoase din aceste habitate.</p> <p>c. Interzicerea exploatării masei lemnoase în suprafețele care sunt în stare favorabilă de conservare -numai în cazul în care se acordă plăți compensatorii pentru interzicerea oricăror lucrări în aceste arborete.</p> <p>d. Stabilirea măsurilor de management pentru refacerea habitatului 91H0* acolo unde nu este în stare favorabilă de conservare - a se vedea recomandările din Studiul pe habitate forestiere.</p> <p>e. Acțiuni de informare / conștientizare a proprietarilor și administratorilor de fond forestier</p> <p>f. Includerea cu prioritate a acestor suprafețe în fond forestier și întocmirea de proiecte și Identificarea de resurse pentru trecerea în proprietatea statului a arboretelor de stejar pufos.</p> <p>g. Realizarea unui studiu cu privire la impactul pășunatului în acest habitat în suprafețele aflate în afara fondului forestier.</p>
<p>1.1.6. Menținerea / refacerea habitatelor de interes comunitar cu stejar și gorun-9170, 91Y0, 91I0* și 91H0*- prin măsuri de management forestier adaptate cerințelor acestor habitate.</p>	<p>a. Ajutorarea regenerării naturale pentru a se asigura regenerarea corespunzătoare a speciilor de cvercinee: De exemplu ajutorarea cu prioritate a regenerării naturale în ochiurile ce apar în jurul arborilor uscați pe picior.</p> <p>b. Recomandarea tratamentelor cvasigrădinate în cazul trupurilor de pădure de cel puțin 350 hectare, cu proprietate fărâmițată, cu utilizarea de preferință a atelajelor pentru exploatarea masei lemnoase: posibil să fie nevoie de stabilirea / aprobarea unui mod de exploatare / management favorabil / adaptat la proprietăți mici, care să permită menținerea biodiversității.</p> <p>c. Promovarea lucrărilor de refacere prin conducerea arboretelor - reducerea suprafețelor cu lucrări de substituie la situațiile în care refacerea nu poate fi realizată prin conducerea arboretelor.</p> <p>d. Menținerea arborilor seculari și a lemnului mort pe picior și pe sol.</p>
<p>1.1.7. Menținerea stării de conservare favorabile în habitatele de făget -9130, 9110, 91V0-și inițierea refacerii pe cel puțin 5% din suprafața celor degradate.</p>	<p>a. Menținerea / creșterea suprafeței arboretelor pluriene și relativ pluriene prin tăieri progresive cu perioadă lungă de regenerare.</p> <p>b. Menținerea preexistențelor sau desemnarea unor arbori de valoare economică redusă ca viitori preexistenți și a arborilor morți pe pe picior sau pe sol în volumele recomandate în măsurile de management din fișa habitatului.</p> <p>c. Recomandarea tăierilor cvasigrădinate pe suprafețele cu numeroși proprietari.</p> <p>d. Menținerea speciilor secundare - carpen, sorb, cireș, mesteacăn, plop, arțar - în proporție de minim 5% în arboretele tinere cu ocazia lucrărilor de îngrijire.</p> <p>e. Testarea, în măsura în care se obțin avizele necesare, a unui mod de fospodărire a pădurilor private care să permită proprietarilor de suprafețe mici să extragă 5 m3 lemn/an/hectar.</p>
<p>1.1.8. Menținerea a unui procent de cel puțin 50% din suprafață împădurită a Ariilor Protejate cu păduri cu vârstă de peste 80% distribuite pe trupuri de pădure, pentru a satisface cerințe critice de cuibărire pentru speciile de păsări și habitatul necesar pentru speciile de lilieci.</p>	<p>a. Asigurarea protecției stricte pentru arborete de peste 80 de ani pe o suprafață de minim 20% din suprafața pădurilor -conducerea lor către statutul de arborete seculare-, măsură ce va fi luată în considerare în condițiile în care vor exista plăți compensatorii pentru interzicerea oricăror lucrări în aceste arborete. Pentru</p>

	<p>pregătirea măsurii, se vor parcurge următorii pași:</p> <ul style="list-style-type: none"> <li>- identificarea și cartarea suprafețelor prioritare pentru aplicarea acestor măsuri; arborete cu specii favorabile, stare de conservare favorabilă, distribuite cât mai uniform pe suprafața Ariilor Protejate și altele asemenea.</li> <li>- în trupurile de pădure în care în prezent nu s-au identificat asemenea arborete, desemnarea ua-lor care pot fi conduse spre starea de arborete seculare.</li> <li>- informarea proprietarilor cu privire al cerința de a se exclude aceste arborete de la tăieri, acțiuni de conștientizare și încurajare pentru acceptarea restricțiilor: inclusiv sprijin pentru accesarea de plăți compensatorii.</li> <li>- lobby la instituțiile relavante pentru alocarea sumelor necesare pentru această măsură prin plăți compensatorii.</li> </ul> <p>b. Interzicerea oricăror exploatari forestiere în arboretele cu vârste între 80 și 100 de ani- accidentale, igienă.</p>
<p>1.1.9. Asigurarea condițiilor optime pt speciile de păsări, lilieci și amfinieni în pădurile de pe întreaga suprafață a Ariilor Protejate.</p>	<p>a. Menținerea de arborete de peste 80 de ani/bătrâne în fiecare trup de pădure - se va tinde spre menținerea de "ochiuri" în suprafață totală de minim 10 hectare pădure bătrână la 100 hectare sau minim 10% pădure bătrână în fiecare trup de pădure, cât mai dispersat. Minim 3 hectare în jurul cuiburilor cunoscute ale păsărilor răpitoare mari și a berzei negre.</p> <p>b. Asigurarea în arborete a unei medii de 7-10 arbori bătrâni și/sau scorburoși/hectar sau 25-30 scorburi la ha, cu menținerea arborilor respectivi pe termen lung: exemplare de preexistenți. Se vor selecta în acest sens cu prioritate arborii fără valoare economică. Se mențin pe cât posibil grupați în pâlcuri mici sau dispersați pe toată suprafața Ariilor Protejate.</p> <p>c. Menținerea de preexistenți - arbori bătrâni sau scorburoși - în parchete - minim 4 preexistenți și dacă este posibil 3 arbori morți pe picior.</p> <p>d. Menținerea în medie a minim 20 m<sup>3</sup>/ hectar lemn mort pe picior și pe sol în făgete și păduri mixte cu fag.</p> <p>e. Menținerea a minim 15 m<sup>3</sup>/ hectar lemn mort pe picior și pe sol în cvercete și păduri mixte cu cvercinee.</p> <p>f. Menținerea de exemplare de cireș și plop în arborete.</p> <p>g. Planificarea tăierilor de regenerare pe timpul verii astfel încât în perioada 15 martie-15 august să nu fie deranj dispersat pe toată suprafața Ariilor Protejate, adică stabilirea zonelor în care se "concentrează" tăierile de regenerare.</p> <p>h. Interzicerea tăierilor de produse accidentale și igienă în arboretele bătrâne - de peste 80 de ani -în perioada 15 martie-15 august în pădurile de peste 80 de ani pentru evitarea deranjului cuiburilor de răpitoare mari neidentificate.</p> <p>i. Asigurarea protecției cuiburilor de păsări răpitoare mari, prin interzicerea tăierilor pe o rază de 150 m și restricționarea tăierilor pe o rază de 300 metri în perioada:</p> <ul style="list-style-type: none"> <li>- 15 martie-15 august în jurul cuiburilor de acvilă țipătoare mică și șerpar,</li> <li>- 1-martie-15 august în jurul cuiburilor de barză neagră și</li> <li>- 15 feb-15 august în jurul cuiburilor de buhă. Nu vor fi autorizate lucrări de exploatare după data de 15 februarie și nu se vor acorda prelungiri ale perioadei de exploatare.</li> </ul> <p>j. Menținerea de arbori secolari/preexistenți în toate arboretele.</p> <p>k. În arboretele pe pante peste 35o realizarea lucrărilor de conservare, cu restricțiile sezonale prevăzute mai sus: fără intervenții în perioada 15 martie - 15 august și cu respectarea condițiilor în jurul cuiburilor cunoscute.</p> <p>l. Monitorizarea strictă a tăierilor de produse accidentale - obligativitatea anunțării marcărilor de către administratorii fondului forestier, verificarea modului de efectuare, verificarea modului în care se realizează exploatarea.</p> <p>m. Menținerea / refacerea subarboretului specific fiecărui tip de pădure cu specii autohtone pe cel puțin 30% din suprafețele arboretelor încadrate la tipurile de habitate forestiere de interes de conservare.</p>
<p>1.1.10. Asigurarea zonelor de liniște pentru speciile de carnivore mari.</p>	<p>a. Asigurarea unor zone de liniște în zona bărloagelor cunoscute, fără exploatare de masă lemnoasă în perioada 1 decembrie - 31 martie.</p> <p>b. Reglementarea accesului motorizat în fond forestier: amplasarea de bariere și indicatoare rutiere, aplicarea de amenzi și altele asemenea.</p>
<p>1.1.11. Menținerea lizierelor de pădure, prin menținerea unei fășii de arbori și arbuști.</p>	<p>Păstrarea unui rând de arbori și a unei benzi de arbuști de lizieră în cazul tăierilor definitive și</p>

	a celor de substituire - dacă sunt absolut necesare. Această bandă de lizieră să fie de cel puțin 20 de metri lățime.
1.1.12. Definirea a minim 3 zone model pentru aplicarea în primii doi ani a măsurilor prevăzute în planul de management pentru asigurarea condițiilor necesare speciilor, monitorizarea lor detaliată pentru adaptarea măsurilor în perioada imediat următoare.	a. Identificarea celor 3 zone model în care administratorii și proprietarii sunt dispuși să aplice măsurile recomandate . b. Elaborarea, în colaborare cu biologii, a protocoalelor de monitorizare specifice-dacă este cazul- și realizarea monitorizării. c. Analiza rezultatelor și adaptarea măsurilor.
<b>Programul 1: Biodiversitate</b>	
Obiectiv: Menținerea stării de conservare favorabilă și inițierea refacerii acesteia, dacă este cazul, pentru habitatele și speciile de interes conservativ prin continuarea sau adaptarea măsurilor de management al terenurilor și resurselor naturale pentru a asigura condițiile necesare biodiversității și prin măsuri speciale de conservare a speciilor.	
<b>Subprogramul 1.3. Managementul habitatelor ripariene și acvatice.</b>	
<b>Direcții de acțiune -definite în Planul de acțiune-</b>	<b>Activități și măsuri specifice</b>
1.3.1. Reglementarea managementului rețelei hidrografice astfel încât să fie asigurate condițiile necesare conservării habitatelor și speciilor de interes conservativ.	Activități de management recomandate: patrulări, avizări de proiecte, informare-conștientizare a. Urmărirea îndeaproape a proiectelor de amenajări pentru combaterea inundațiilor. b. Menținerea morfodinamicii naturale a albiei în zonele fără lucrări hidrotehnice. Păstrarea raportului natural între debitele lichide și solide printr-un management bazinal corespunzător-corelarea cu măsurile de management ale terenurilor agricole și forestiere. c. Menținerea debitelor ecologice corelate cu necesitățile habitatelor și speciilor de interes comunitar d. Menținerea și refacerea vegetației arboricole ripariene pentru reducerea impactului eroziunii de mal, pentru asigurarea cantităților de detritus vegetal necesar faunei acvatice și asigurarea microclimatului corpurilor de apă. Măsuri specifice recomandate: Vezi fișele habitatelor Anexa nr. 13.
1.3.2. Menținerea/refacerea integrității și a proceselor naturale în albia minoră și în lunca inundabilă a apelor curgătoare, prin menținerea cursurilor naturale ale apelor, a meandrelor și brațelor moarte precum și a conectivității albiei minore cu albia majoră.	Activități de management recomandate: Patrulări, avizări de proiecte, informare-conștientizare a. Eliminarea periodică a obstrucțiilor antropice din albia minoră a râurilor și pâraielor-baraje pentru colectarea temporară a apei, bușteni, acumulări de PET-uri și altele asemenea. b. Înlocuirea trecerilor peste apele curgătoare amenajate prin tuburi din beton cu poduri clasice c. Elaborarea de proiecte și identificarea resurselor pentru refacere în zonele critice, în special în zonele de confluență. A se vedea studiu Raport final inventariere habitate cavatice și ripariene. Măsuri specifice recomandate: Vezi fișa habitatului: Anexa nr. 13.
1.3.3. Analizarea problemelor cauzate de populația de castor și implementarea măsurilor stabilite în vederea prevenirii și reducerii pagubelor produse de această specie în sistemul de regularizare a apelor și pe proprietățile din sit.	Activități de management recomandate: a. Elaborarea unui studiu privind analiza problemelor cauzate de populația de castor, elaborarea măsurilor stabilite în vederea prevenirii și reducerii pagubelor produse de această specie, propunerea modului de calcul pentru plăți compensatorii și altele asemenea. b. Implementarea măsurilor stabilite în studiul de mai sus. c. Sprijinirea membrilor comunităților pentru întocmirea documentației pentru obținerea de plăți compensatorii.
1.3.4. Menținerea suprafețelor aflate în stare favorabilă de conservare și refacerea a cel puțin 25% din suprafața habitatelor umede de luncă-6430.	Activități de management recomandate: a. Realizarea unui studiu privind impactul asupra comunităților locale a inundării controlate a unor suprafețe din zona apărută a luncii b. Refacerea a 25 hectare de habitate umede de luncă prin inundare sezonală controlată în condițiile specificate în Raport final inventariere habitate ripariene. c. Măsuri de refacere conform fișelor habitatului, Anexa nr. 13.
1.3.5. Menținerea habitatelor cu salcie albă și plop alb-92A0- aflate în stare favorabilă de conservare și refacerea celor degradate pe cel puțin 25% din suprafață	a. Interzicerea tăierilor rase. b. Interzicerea tăierilor în zonele de adăpost pentru castori, menținerea inclusiv a crengilor căzute la sol. c. Interzicerea pășunatului. d. Interzicerea incendiilor. e. Interzicerea plantării speciilor alohtone în aceste habitate. f. interzicerea regularizării râurilor.
1.3.6. Cartarea și delimitarea habitatului prioritar de aniniș - 91E0* - din afara fondului forestier pe toată suprafața Ariilor Protejate și adaptarea măsurilor de management la cerințele de conservare și refacerea acestuia în siturile care au fost desemnate pentru acest habitat	a. Introducerea în fond forestier cu prioritate a suprafețelor cu acest tip de habitat aflate în afara fondului forestier și/sau identificarea modalității de menținere a lor dacă rămân în afara fondului forestier. b. Interzicerea defrișărilor, a tăierilor rase și a tăierilor definitive în acest tip de habitat aflat în afara fondului forestier c. Refacerea stării de conservare favorabile a habitatului de



	aniș-91E0* în afara fondului forestier pe cel puțin 10% din suprafețele degradate, cu prioritate în ROSCI0304 și ROSCI0303.
1.3.7. Menținerea/refacerea vegetației ripariene naturale de-a lungul cursurilor de apă și păstrarea arborilor bătrâni în zăvoaie de luncă.	Activități de management recomandate: Patrulări, avizări de proiecte, informare-conștientizare. Măsuri specifice recomandate: a. Refacerea prin neintervenție-excepție făcând speciile invazive, a vegetației ripariene din zonele prioritare definite în studiu. b. Menținerea anișurilor și a zăvoaielor de luncă existente. A se vedea prevederile articolului 4.7. din Directiva Cadru Ape. A se vedea Raportul final inventariere habitate ripariene și acvatice.
1.3.8. Reglementarea accesului la apă pentru animalele domestice și restricționarea adăpării animalelor în zonele în care este necesară menținerea / refacerea habitatelor ripariene	Activități de management recomandate: Patrulări, avizări de proiecte, informare-conștientizare Măsuri specifice recomandate: Vezi fișa habitatului – anexa nr. 13.
<b>Programul 1: Biodiversitate</b>	
Obiectiv: Menținerea stării de conservare favorabilă și inițierea refacerii acesteia, dacă este cazul, pentru habitatele și speciile de interes conservativ prin continuarea sau adaptarea măsurilor de management al terenurilor și resurselor naturale pentru a asigura condițiile necesare biodiversității și prin măsuri speciale de conservare a speciilor.	
<b>Subprogramul 1.4: Asigurarea conectivității ecologice</b>	
Obiectiv specific: Asigurarea conectivității funcționale a habitatelor prin lucrări de reconstrucție și condiționarea investițiilor / lucrărilor care pot duce la fragmentare, astfel încât mișcarea speciilor să nu fie îngrădită	
<b>Subprogramul 1.4: Asigurarea conectivității ecologice</b>	
<b>Directii de acțiune -definite în Planul de acțiune-</b>	<b>Activități și măsuri specifice</b>
1.4.1. Menținerea în extravilan a coridoarelor critice pentru conservare	Activități de management recomandate: patrolări, avizări de proiecte, informare-conștientizare a. Întocmirea unei hărți cu coridoarele și zonele critice din vecinătatea localităților pentru asigurarea obiectivelor de conservare b. Informarea autorităților publice cu privire la aceste zone și solicitarea luării în evidență a lor pentru a se ține cont la autorizarea construcțiilor / investițiilor. c. Elaborarea și implementarea unui regulament privind amplasarea clădirilor temporare cu scop agricol în intravilan-cum sunt de exemplu stânele. Măsuri specifice recomandate: A se vedea Regulamentul Arii loe Protejate și fișele speciilor: Canis l., Ursus a., Castor f., Miotis b., Miotis m.
1.4.2. Inițierea refacerii conectivității longitudinale pe cursurile de apă pentru asigurarea condițiilor necesare unui statut de conservare favorabil al habitatelor și speciilor acvatice, pe o lungime de cel puțin 10% din total.	a. Elaborarea unui studiu cu privire la posibilitățile de refacere a conectivității longitudinale și a conectivității între albia minoră și albia majoră. b. Identificarea de resurse pentru cel puțin un proiect de refacere. c. Amenajarea de scări de pește și pasaje pentru traversarea suprafețelor betonate și a pragurilor, prin amplasarea de bolovani pe fundul albiei și, pe alocuri, distrugerea parțială a pragurilor- pe porțiuni de 40-50 cm.
1.4.3. Păstrarea și refacerea culoarelor de vegetație ripariană pe toate cursurile de apă pt asigurarea condițiilor de viață pentru speciile de pești, amfibieni și vidră.	a. Refacerea vegetației naturale prin permiterea proceselor naturale de regenerare a speciilor autohtone. b. Realizarea de podețe la locurile de trecere a animalelor. c. Menținerea vegetației de-a lungul râurilor pe o fâșie de min 10 m în parchetele de exploatare a lemnului.
1.4.4. Asigurarea calității apei pentru asigurarea condițiilor favorabile pentru speciile de pești, scoici și amfibieni.	a. Îndepărtarea deșeurilor solide de proveniență antropică din cursurile de apă și de pe malurile acestora. b. Reducerea poluării apelor prin reglementarea amplasării și prin modernizarea stațiilor de epurare a fermelor, sistemelor de canalizare ale localităților. c. Respectarea legislației cu privire la utilizarea pesticidelor, îngrășămintelor și insecticidelor, precum și a prevederilor suplimentare prevăzute de administrator. d. Interzicerea utilizării îngrășămintelor chimice, pesticidelor și insecticidelor de-a lungul râurilor pe o distanță de minim 15 m de albia minoră. Zona de protecție definită de Agenția de Gospodărire a Apelor. e. În cazul habitatului 6430 interzicerea amplasării de ferme permanente la o distanță mai mică de 500 m pe teritoriul Ariilor Protejate, cu excepția văilor înguste unde amplasarea lor se avizează de la caz la caz cât mai departe de albiile râurilor. f. Inventarierea locurilor de îmbăiere a animalelor domestice și desființarea celor care sunt amplasate la distanță mai mică de 500 m de râu.
1.4.5. Asigurarea conectivității între zonele de hibernare și cele de reproducere pentru amfibieni.	a. Amenajări speciale pentru amfibieni în cadrul drumurilor modernizate-podețe, tuneluri, structuri de ghidaj.

	b. Realizarea unui studiu privind impactul transporturilor asupra populațiilor de amfibieni.
1.4.6. Asigurarea menținerii coridoarelor ecologice pentru speciile de mamifere.	a. Realizarea de "hop-overs" - coridoare de vegetație de-a lungul sau în jurul infrastructurilor care pot constitui obstacole pentru aceste animale: drumuri, clădiri- între zonele de adăpost și hrănire pt lilieci. b. Restricționarea circulației rutiere în zonele de trecere a mamiferelor mari: amplasarea de indicatoare, spinări de măgar, obstacole de reducere a vitezei și altele asemenea. c. Menținerea unei fâșii de tufișuri și arbuști de minim de 10 m lățime între păduri și pajiști, în special pentru urs. d. Reglementarea amplasării gardurilor în zonele coridoarelor critice.
1.4.7. Asigurarea conectivității cu alte Arii Protejate prin coridoare ecologice.	a. menținerea coridoarelor fără construcții. b. studierea / monitorizarea utilizării coridoarelor.
<b>Programul 1: Biodiversitate</b>	
Obiectiv: Menținerea stării de conservare favorabilă și inițierea refacerii acesteia, dacă este cazul, pentru habitatele și speciile de interes conservativ prin continuarea sau adaptarea măsurilor de management al terenurilor și resurselor naturale pentru a asigura condițiile necesare biodiversității și prin măsuri speciale de conservare a speciilor.	
Subprogramul 1.5: Conservarea speciilor de interes comunitar	
Obiectiv specific: Menținerea refacerea populațiilor de specii de interes conservativ prin aplicarea de măsuri specifice de conservare.	
Subprogramul 1.5: Conservarea speciilor de interes comunitar	
Direcții de acțiune -definite în Planul de acțiune-	Activități și măsuri specifice
1.5.1 Limitarea extinderii intravilanului în special în zonele care constituie coridoare ecologice și care sunt importante pentru liniștea speciilor	a. Evidențierea în planurile de urbanism și în evidențele funciare a coridoarelor ecologice, b. Menținerea coridoarelor ecologice în extravilan sau dacă au fost deja incluse în intravilan, fără construcții. c. Analiza Planurilor Urbanistice Generale actuale din perspectiva coridoarelor ecologice și a altor zone importante din punct de vedere al conservării și realizarea de demersuri pentru a se interzice construcțiile în aceste zone. d. Informarea și conștientizarea autorităților locale și a altor factori interesați cu privire la coridoarele ecologice identificate și la habitatele de interes de conservare din vecinătatea localităților. e. Armonizarea Planurilor Urbanistice Generale și a evidențelor cadastrale cu rezultatul studiului pe coridoare ecologice și cu alte zone importante. f. Includerea zonelor cu habitate importante și cu zone de liniște ale speciilor în Planurile Urbanistice Generale și alte planuri de management dacă este cazul. g. Evaluarea impactului potențial al construcțiilor existente în afara localităților sau planificate a se construi în afara localităților și aprobarea lor de la caz la caz, în funcție de impact.
1.5.2. Menținerea / îmbunătățirea condițiilor de adăpost și reproducere pentru coloniile de lilieci și pentru speciile de păsări care cuibăresc în intravilan.	a. Elaborarea de programe de educație și promovarea lor în școlile din Ariile Protejate. b. Conștientizare proprietarilor de clădiri cu adăposturi de lilieci sau cuiburi de barză. c. Promovarea și implementarea ghidului de renovare a clădirilor elaborat de specialiștii pe specii de lilieci. d. Reglementarea iluminatului suprafețelor de apă pentru speciile de lilieci - utilizarea de sisteme de iluminat potrivite pentru această specie.
1.5.3. Reducerea impactului de fragmentare a habitatelor asupra populațiilor de animale sălbatice, prin măsuri speciale de adaptare a infrastructurii de transport-rutier, Căi Ferate, energie.	Activități de management recomandate: Patrulări, avizări de proiecte, informare-conștientizare. a. Realizarea de amenajări specifice pentru traversarea șoselelor sau drumurilor cu trafic semnificativ. b. Asigurarea unui statut de protecție a zonelor învecinate sitului, folosite de carnivore mari la deplasări-culoarele de migrare. c. Izolarea liniilor de medie tensiune pentru protecția berzelor, a păsărilor răpitoare și a altor specii de talie mare. Măsuri specifice recomandate: A se vedea Regulamentul Ariilor Protejate și fișele speciilor: Canis l., Ursus a., Castor f.
1.5.4. Menținerea zonelor umede în mod tipic reprezentate de bălți de dimensiuni mici, între 4-40 m2, cu caracter temporar formate în urma precipitațiilor pe suprafața pajiștilor.	Activități de management recomandate: a. Participarea activă la elaborarea de strategii naționale privind asigurarea plăților compensatorii pentru măsurile restrictive din Siturile Natura 2000. b. Derularea de acțiuni de conștientizare în vederea stimulării proprietarilor de terenuri pentru a solicita plățile compensatorii pentru măsurile restrictive. c. Favorizarea pășunatului extensiv tradițional cu bivoli și vite pe pajiștile pășunate de acestea în trecut. Aceste animale contribuie la menținerea unei diversități mari de habitate acvatice temporare

	<p>prin acesta determinând formarea unor sisteme populaționale viabile ale speciilor comunitare de amfibieni-în special Bombina variegata.</p> <p>d. Dacă nu este posibilă restaurarea pășunatului cu vite și bivoli, recomandăm menținerea a unui număr mic de bivoli pe pășunile cu oi. Chiar și în număr mic-aproximativ 0,05 animale / hectar, bivolii vor menține habitatele umede.</p> <p>e.Încheierea unui protocol de colaborare între Administratorul și Agenția pentru Plăți și Intervenții pentru Agricultură, pentru interpretarea/aplicarea măsurilor conservative respectiv a penalităților.</p> <p>f. Se recomandă sistem de adăpători în cascadă de 2-3 trepte.</p> <p>g. Zonele umede de pe pășuni și fânațe deseori se colmatează datorită dezvoltării excesive a biomasei vegetale. Acesta rezultă în scăderea perioadei acvatice a lor, și deci a calității pentru amfibieni și alte organisme acvatice. Decopleșirea habitatelor umede se poate face manual/prin cosire, sau pe pășuni cu reintroducerea pășunatului cu bivoli-vezi punctele c. și d.</p> <p>h. Menținerea regimului hidric a pajiștii prin intervenții asupra șanțurilor de drenaj. Șanțurile de drenaj contribuie la desecarea pajiștilor. În condițiile în care schimbările climatice vor afecta pajiștile, intervențiile care să amelioreze pierderile de apă devin foarte necesare.</p> <p>i. Intervenții pentru creșterea valorii ca habitat a șanțurilor de drenaj prin intervenții care să oprească scurgerea apei și managementul vegetației excesive-păstrarea vegetației presărat, în proporție de aproximativ 30%. Aceste intervenții trebuie să se desfășoare cu acceptul Agenția Națională de Îmbunătățiri Funciare.</p> <p>Măsuri specifice recomandate: Vezi fișele speciilor: Bombina variegata și Triturus cristatus.</p>
1.5.5. Prevenirea degradării habitatelor de pești prin micșorarea debitelor râurilor.	<p>a. Interzicerea amplasării de Micro Hidro Centrale pe cursurile de apă din cadrul siturilor.</p> <p>b. Avizarea irigațiilor de către structurile de administrare a siturilor în baza studiilor de impact cumulativ.</p>
1.5.6. Menținerea și refacerea habitatelor favorabile pentru amfibieni cum ar fi tritonul cu creastă.	<p>a. Interzicerea lucrărilor de regularizare a râurilor, cu excepția zonelor de risc pentru localități.</p> <p>b. Interzicerea lucrărilor de recalibrare și reprofilare a albiei.</p> <p>c. Asigurarea condițiilor pt menținerea bălților permanente și temporare. Avizarea lucrărilor de refacere / realizare de heleștee, în măsura în care acestea nu afectează habitate de interes conservativ-în special refacerea vechilor heleștee.</p> <p>d. Interzicerea extragerii de agregate minerale din albia minoră a râurilor.</p> <p>f. Reabilitarea brațelor moarte și a fostelor zone umede.</p> <p>g. Refacerea zonelor afectate de balastiere - în albia majoră se va face ținând cont de necesitățile speciilor de amfibieni, respectând prevederile stabilite de Administrație.</p>
1.5.7. Prevenirea degradării populațiilor de specii de interes conservativ prin controlarea/limitarea numărului câinilor care însoțesc turmele și a câinilor și pisicilor hoinare în intravilan și extravilan	<p>Activități de management recomandate: patrule, avizări de proiecte, informare-conștientizare</p> <p>a. Sesizarea autorităților competente cu privire la prezența câinilor hoinari și pisicilor hoinare.</p> <p>b. Capturarea și managementul câinilor hoinari și pisicilor hoinare din extravilan în colaborare cu asociațiile de vânatoare.</p> <p>c. Controlul respectării legislației cu privire la numărul câinilor de la stâne și starea jujelelor.</p> <p>Măsuri specifice recomandate: A se vedea Regulamentul Ariilor Protejate și fișele speciilor: Canis l., Ursus a., Castor f.</p>
<b>Programul 1: Biodiversitate</b>	
Obiectiv: Menținerea stării de conservare favorabilă și inițierea refacerii acesteia, dacă este cazul, pentru habitatele și speciile de interes conservativ prin continuarea sau adaptarea măsurilor de management al terenurilor și resurselor naturale pentru a asigura condițiile necesare biodiversității și prin măsuri speciale de conservare a speciilor.	
Subprogramul: 1.6. Specii invazive	
Obiectiv specific: Prevenirea și controlul extinderii speciilor invazive care afectează habitate și specii de interes conservativ.	
Subprogramul: 1.6. Specii invazive	
Direcții de acțiune -definite în Planul de acțiune-	Activități și măsuri specifice
1.6.1. Prevenirea extinderii și reducerea răspândirii speciilor invazive noi pe teritoriul Ariilor Protejate.	<p>Activități de management recomandate: Patrule, avizări de proiecte, informare-conștientizare</p> <p>a. Monitorizarea speciilor invazive și stabilirea de măsuri de prevenire și combatere.</p> <p>b. Realizarea unui plan de prevenire a răspândirii speciilor invazive.</p> <p>c. Realizarea unui ghid privind speciile invazive și de interes</p>

	<p>conservativ.</p> <p>d. Realizarea de protocoale de colaborare cu Asociația Generală a Vânătorilor și Pescarilor Sportivi și cu alte asociații de pescari sportivi -implementarea unui sistem carnet-capturi.</p> <p>e. Îndepărtarea speciilor ierboase invazive înainte de înflorire-C. canadensis, Helianthus tuberosus, Reynoutria japonica, Rudbeckia laciniata, Polygonum sachalinensis, Echinocystis lobata.</p> <p>f. Studiarea speciei autohtone invazive Xeranthemum cylindraceum.</p> <p>g. Identificarea de posibilități de valorificare a acestor specii-de exemplu tuberculii de Helianthus tuberosus sunt buni pentru hrănirea animalelor.</p> <p>h. Identificarea de resurse pentru combaterea unor specii invazive și elaborarea de proiecte de refacere a habitatelor și speciilor de interes conservativ afectate de speciile invazive .</p>
1.6.2. Asigurarea condițiilor pentru controlul răspândirii agenților patogeni de la animalele domestice la speciile de faună de interes conservativ.	<p>Activități de management recomandate: Patrulări, avizări de proiecte, informare-conștientizare</p> <p>Măsuri specifice recomandate:Vezi fișele speciilor: Canis l., Ursus a. - Anexa nr. 13.</p>
1.6.3. Reglementarea / Interzicerea introducerii de specii alohtone și specii autohtone problematice.	<p>a. Studiarea potențialului invaziv și a impactului asupra mediului pentru toate plantele alohtone ce se doresc a fi introduse în Ariile Protejate. Studiile vor fi realizate obligatoriuținând cont de condițiile locale/regionale.</p> <p>b. Reglementarea amplasării culturilor de specii alohtone neinvazive în habitate de interes și în habitatele speciilor de interes conservativ- Salcâm, Rășinoase, Cătina albă, Paulownia și sălcii energetice și altele asemenea.</p>
<b>Programul 1: Biodiversitate</b>	
Obiectiv: Menținerea stării de conservare favorabilă și inițierea refacerii acesteia, dacă este cazul, pentru habitatele și speciile de interes conservativ prin continuarea sau adaptarea măsurilor de management al terenurilor și resurselor naturale pentru a asigura condițiile necesare biodiversității și prin măsuri speciale de conservare a speciilor.	
Subprogramul 1.7. Măsuri generale de conservare	
Obiectiv specific: Revizuirea limitelor și a Formulelor Standard pentru a se asigura unui cadru optim pentru managementul valorilor din Ariile Protejate Hârțibaciu-Tâmava Mare-Olt.	
Subprogramul: 1.7. Măsuri generale de conservare	
<b>Direcții de acțiune -definite în Planul de acțiune-</b>	<b>Activități și măsuri specifice</b>
1.7.1. Revizuirea limitelor ariilor protejate pentru asigurarea unui management corespunzător	<p>a. Analiza limitelor actuale și ajustarea lor astfel încât limitele să fie clare, așezate pe cât posibil pe limite naturale și artificiale evidente.</p> <p>b. Includerea de unități amenajistice întregi în fondul forestier din Ariile Protejate cu ocazia reamenajărilor</p>
1.7.2. Analiza necesității de a se extinde și desemna suprafețe noi de Situri de Importanță Comunitară pentru a compensa suprafețele de habitate lipsă din actualele Situri de Importanță Comunitară și pentru speciile de interes comunitar.	<p>Analiza zonei din dreptul localităților Alma Vii - Metiș - Ghijasa și zona delimitată la nord de linia Gherdeal - Cincu - Șoarș - Felmer - Hălmeag: care ar include ROSCI0143 și ROSCI0144.</p>
1.7.3. Stabilirea și aplicarea de măsuri de conservare pentru habitatele și speciile de interes conservativ-cele de interes comunitar și național, a habitatelor importante pentru speciile de interes comunitar- altele decât cele incluse în formulele standard.	<p>a. Refacerea formulelor standard pentru reflectarea corespunzătoare a valorilor de conservare din sit.</p> <p>b. Elaborarea propunerii de includere a tuturor speciilor și habitatelor de interes comunitar și național din sit: vezi capitolul B.3.</p> <p>- habitate de interes comunitar - vezi Capitolul B3, cu prioritate a habitatelor: 91E0* în ROSCI0304, 91H0* . A se vedea justificarea în Capitolul C3.</p> <p>- habitate importante pentru speciile de interes comunitar - A se vedea justificarea în Capitolul C3.</p> <p>- specii de interes comunitar - A se vedea justificarea Capitolul B3.</p> <p>- specii de interes național - A se vedea justificarea Capitolul B3.</p> <p>b. Scoaterea din Formularul Standard:</p> <p>- parțial a suprafeței 9110 din ROSCI0227.A se vedea justificarea justificare la Capitolul B3 și Capitolul C3.</p> <p>- 3130, 3150 și 3240 din ROSCI0227.</p> <p>c. Inventarierea și cartarea habitatelor și speciilor de interes conservativ, neincluse în actualul Formularul Standard și stabilirea măsurilor de management specifice.</p>

## **OBIECTIVELE SPECIFICE DE CONSERVARE PENTRU ARIA SPECIALĂ DE PROTECȚIE AVIFAUNISTICĂ ROSPA0099 PODIȘUL HÂRTIBACIULUI**

Ulterior aprobării Planului de management al ariilor naturale protejate ROSPA0099 Podișul Hârtibaciului, ROSAC0227Sighișoara-Târnavă Mare, ROSCI0144 Pădurea de gorun și stejar de pe Dealul Purcărețului, ROSCI0143 Pădurea de gorun și stejar de la Dosul Fânațului, ROSCI0132 Oltul Mijlociu-Cibin-Hârtibaciu, ROSCI0303 Hârtibaciu Sud-Est, ROSCI0304 Hârtibaciu Sud-Vest, Rezervația Naturală "Stejarii seculari de la Breite municipiul Sighișoara", Rezervația "Canionul Mihăileni", "Rezervația de stejar pufos" - sat Criș, Agenția Națională pentru Aree Naturale Protejate, instituția publică responsabilă în prezent cu administrarea siturilor Natura 2000 menționate mai sus (ANANP), a emis Decizia nr. 522/18.10.2021 privind aprobarea Normelor metodologice privind implementarea obiectivelor de conservare din Anexa la Ordinul nr. 1166/2016 privind aprobarea Planului de management al ariilor naturale protejate ROSPA0099 Podișul Hârtibaciului, ROSAC0227Sighișoara-Târnavă Mare, ROSCI0144 Pădurea de gorun și stejar de pe Dealul Purcărețului, ROSCI0143 Pădurea de gorun și stejar de la Dosul Fânațului, ROSCI0132 Oltul Mijlociu-Cibin-Hârtibaciu, ROSCI0303 Hârtibaciu Sud-Est, ROSCI0304 Hârtibaciu Sud-Vest, Rezervația Naturală "Stejarii seculari de la Breite municipiul Sighișoara", Rezervația "Canionul Mihăileni", "Rezervația de stejar pufos" - sat Criș.

Din analiza deciziei menționate anterior s-a constatat că pentru evaluarea stării de conservare precum și pentru monitorizarea acesteia pentru speciile de păsări de interes comunitar se vor aplica parametrii din OSC (Obiectivele Specifice de Conservare), ușor cuantificabil și foarte ușor de raportat la nivelul intervențiilor dintr-un Amenajament Silvic.

Astfel, pentru speciile identificate sau potențial indentificate pe suprafața AS se va avea în vedere și analiza asupra acestor parametrii din OSC, pentru restul speciilor nefiind necesare deoarece Amenajamentul Silvic nu va genera niciun impact asupra acestora. Valoarea parametrilor din OSC vor fi actualizate/completate doar cu elemente/valori pentru suprafața inclusă în prezentul Amenajament Silvic.

**A238 *Dendrocopos leucotos* – Ciocănitore cu spate alb**

Populația acestei specii în sit este de aproximativ 285-985 de perechi cuibăritoare conform datelor din planul de management și are o stare de conservare **probabil nefavorabilă**. Obiectivul de conservare pentru specia *Dendrocopos leucotos* este **îmbunătățirea stării de conservare**, definit prin următorii parametri și valori țintă:

Parametru	Unitatea de măsură	Valoare țintă	Informații suplimentare
Mărimea populației	Număr de perechi	Cel puțin 1	Conform studiului de evaluare a stării de conservare în planul de management, populația de referință este 285-985 perechi cuibăritoare. Ținând cont că suprafața din amenajament care se suprapune cu Siturile Natura 2000 este de 141,57 ha, pe acest teritoriu poate exista maxim 1 pereche cuibăritoare.
Tendențele populației pentru fiecare specie	Schimbare procent	Tendința pe termen lung a populației stabil sau în creștere	Trebuie introdus un program de monitorizare
Tipar de distribuție	Tipar spațial și temporal, intensitatea utilizării habitatelor	Fără scădere semnificativă a tiparului spațial, temporal sau a intensității utilizării habitatelor altele decât cele rezultate din variații naturale	
Suprafața habitatului	ha	141,57	Având în vedere cerințele ecologice ale speciei s-a considerat că suprafața habitatului speciei este suprafața fondului forestier al AS din sit, respectiv 141,57 ha. Lucrările propuse a se desfășura pe suprafața acestea sunt: degajări, curățiri, rărituri, tăieri de igienă și tratamentul tăierilor progresive
Prezența arborilor bătrâni cu scorburi în fondul forestier (arbori de biodiversitate)	Număr / ha	Cel puțin 5	Acești arbori sunt folosiți de specie ca și locuri de cuibărire și adăpostire. Având în vedere inventarierea realizată în teren s-a constatat că numărul mediu al arborilor bătrâni cu scorburi în fondul forestier este de 5 arbori la ha.
Volum lemn mort la sol sau pe picior	m <sup>3</sup> / ha	Cel puțin 20	La nivelul amenajamentului silvic a fost identificat un volum de lemn mort pe sol sau pe picior de 18-22 mc/ha.

### A236 *Dryocopus martinus* – Ciocănitoare neagră

Populația acestei specii în sit este de aproximativ 185-590 de perechi cuibăritoare conform datelor din planul de management și are o stare de conservare **favorabilă(satisfăcătoare)**. Specia *Dryocopus martinus* nu a fost menționată în formularul standard însă cu ocazia studiilor de fundamentare pentru planul de management a fost identificată în teren. Obiectivul de conservare pentru specia *Dryocopus martinus* este **menținerea stării de conservare**, definit prin următorii parametri și valori țintă:

Parametru	Unitatea de măsură	Valoare țintă	Informații suplimentare
Mărimea populației	Număr de perechi cuibăritoare	Cel puțin 1	Conform studiului de evaluare a stării de conservare în planul de management, populația de referință este 185-590 perechi cuibăritoare. Ținând cont că suprafața din amenajament care se suprapune cu Siturile Natura 2000 este de 141,57 ha, pe acest teritoriu poate exista maxim 1 pereche cuibăritoare.
Tendențele populației pentru fiecare specie	Schimbare procent	Tendința pe termen lung a populației stabil sau în creștere	Trebuie introdus un program de monitorizare
Tipar de distribuție	Tipar spațial și temporal, intensitatea utilizării habitatelor	Fără scădere semnificativă a tiparului spațial, temporal sau a intensității utilizării habitatelor altele decât cele rezultate din variații naturale	
Suprafața habitatului	ha	141,57	Având în vedere cerințele ecologice ale speciei s-a considerat că suprafața habitatului speciei este suprafața fondului forestier al AS din sit, respectiv 141,57 ha. Lucrările propuse a se desfășura pe suprafața acestea sunt: degajări, curățiri, rărituri, tăieri de igienă și tratamentul tăcirilor progresive
Prezența arborilor bătrâni cu scorburi în fondul forestier	Număr / ha	Cel puțin 5	Acești arbori sunt folosiți de specie ca și locuri de cuibărire și adăpostire. Având în vedere inventarierea realizată în teren s-a constatat că numărul mediu al arborilor bătrâni cu scorburi în fondul forestier este de 5 arbori la ha.
Lemn mort pe picior și la sol	Mc / ha	Cel puțin 20	La nivelul amenajamentului silvic a fost identificat un volum de lemn mort pe sol sau pe picior de 18 - 22 mc/ha.

**A321 *Ficedula albicollis* – Muscar gulerat**

Populația acestei specii în sit este de aproximativ 23660-46530 de perechi cuibăritoare conform datelor din planul de management și are o stare de conservare **nefavorabilă (necorespunzătoare)**. Specia *Ficedula albicollis* nu a fost menționată în formularul standard însă cu ocazia studiilor de fundamentare pentru planul de management a fost identificată în teren. Obiectivul de conservare pentru specia *Ficedula albicollis* este **îmbunătățirea stării de conservare** definit prin următorii parametri și valori țintă:

Parametru	Unitatea de măsură	Valoare țintă	Informații suplimentare
Mărimea populației	Număr de perechi cuibăritoare	Cel puțin 45	Conform studiului de evaluare a stării de conservare în planul de management, populația de referință este 23660-46530 perechi cuibăritoare. Ținând cont că suprafața din amenajament care se suprapune cu Siturile Natura 2000 este de 155.05 ha, pe acest teritoriu poate exista maxim 45 perechi cuibăritoare.
Tendențele populației pentru fiecare specie	Schimbare procent	Tendința pe termen lung a populației stabil sau în creștere	Trebuie introdus un program de monitorizare
Tipar de distribuție	Tipar spațial și temporal, intensitatea utilizării habitatelor	Fără scădere semnificativă a tiparului spațial, temporal sau a intensității utilizării habitatelor altele decât cele rezultate din variații naturale	
Suprafața habitatului	ha	141,57	Având în vedere cerințele ecologice ale speciei s-a considerat că suprafața habitatului speciei este suprafața fondului forestier al AS din sit, respectiv 141,57 ha. Lucrările propuse a se desfășura pe suprafața acestea sunt: degajări, curățiri, rărituri, tăieri de igienă și tratamentul tăierilor progresive
Prezența arborilor bătrâni cu scorburi în fondul forestier	Număr / ha	Cel puțin 5	Acești arbori sunt folosiți de specie ca și locuri de cuibărire și adăpostire. Având în vedere inventarierea realizată în teren s-a constatat că numărul mediu al arborilor bătrâni cu scorburi în fondul forestier este de 5 arbori la ha.
Abundența subarboretului	Acoperire % / ha	Cel puțin 10% 14 ha	Subarboretul reprezintă un microhabitat important pentru această specie, pe suprafața mai multor u.a.-uri(14 ha) existând subarboret



### **A072 *Pernis apivorus* – Viespar**

Populația acestei specii în sit este de aproximativ 307-427 de perechi cuibăritoare conform datelor din planul de management și are o stare de conservare **nefavorabilă (necorespunzătoare)**. Obiectivul de conservare pentru specia *Pernis apivorus* este **îmbunătățirea stării de conservare**, definit prin următorii parametri și valori țintă:

<b>Parametru</b>	<b>Unitatea de măsură</b>	<b>Valoare țintă</b>	<b>Informații suplimentare</b>
Mărimea populației	Număr de perechi cuibăritoare	Cel puțin 1	Conform studiului de evaluare a stării de conservare în planul de management, populația de referință este 307-427 perechi cuibăritoare. Ținând cont că suprafața din amenajament care se suprapune cu Siturile Natura 2000 este de 141,57 ha, pe acest teritoriu poate exista maxim 1 pereche cuibăritoare.
Tendențele populației pentru fiecare specie	Schimbare procent	Tendența pe termen lung a populației stabil sau în creștere	Trebuie introdus un program de monitorizare
Tipar de distribuție	Tipar spațial și temporal, intensitatea utilizării habitatelor	Fără scădere semnificativă a tiparului spațial, temporal sau a intensității utilizării habitatelor altele decât cele rezultate din variații naturale	
Suprafața habitatului	ha	141,57	Având în vedere cerințele ecologice ale speciei s-a considerat că suprafața habitatului speciei este suprafața fondului forestier al AS din sit, respectiv 141,57 ha. Lucrările propuse a se desfășura pe suprafața acestea sunt: degajări, curățiri, rărituri, tăieri de igienă și tratamentul tăcirilor progresive
Prezența arborilor bătrâni cu scorburi în fondul forestier	Număr / ha	Cel puțin 5	Acești arbori sunt folosiți de specie ca și locuri de cuibărire și adăpostire. Având în vedere inventariile realizate în teren s-a constatat că numărul mediu al arborilor bătrâni cu scorburi în fondul forestier este de 5 arbori la ha.

## 4. OBIECTIVELE DE PROTECTIA MEDIULUI RELEVANTE PENTRU AMENAJAMENTELE SILVICE ANALIZATE

---

### 4.1. ASPECTE GENERALE

Scopul evaluării de mediu pentru planuri și programe constă în determinarea formelor de impact semnificativ asupra mediului ale planului analizat. Aceasta s-a realizat prin evaluarea propunerilor Amenajamentului Silvic în raport cu un set de obiective pentru protecția mediului natural și construit.

De asemenea, trebuie menționat că, prin natura sa, amenajamentul silvic nu poate soluționa toate problemele de mediu existente în perimetrul aferent. Prin amenajamentul silvic pot fi soluționate sau pot fi create condițiile de soluționare a acelor probleme cu specific silvic și care intră în competența administrației silvice.

#### A. Obiective stabilite la nivel internațional cu privire la exploatarea forestieră situată în arii protejate

Obiective propuse de către *Directoratul General Pentru Mediu* pentru o gospodărire durabilă a pădurilor în arii protejate (preluat din Natura 2000 și pădurile „Provocări și oportunități” – Ghid de interpretare Comisia Europeană, DG Mediu, Unit. Natură și Biodiversitate, Secția Păduri și Agricultură).

Deoarece Statelor Membre le revine responsabilitatea de a stabili măsurile concrete de conservare și posibilele restricții în utilizarea siturilor Natura 2000, condițiile locale reprezintă factorul decisiv în managementul fiecărui sit.

Conceptul de exploatare multi-funcțională a pădurii se află în centrul strategiei UE de exploatare a pădurii și este recunoscut pe scară largă în Europa. Acest concept integrează toate beneficiile importante pe care pădurea le aduce societății (funcția ecologică, economică, de protecție și socială).

Baza legislativă pentru înființarea rețelei Natura 2000 o constituie Directivele 79/409/EC („Directiva Păsări”) și 92/43/EEC („Directiva Habitate”). Conform Directivei Habitate, scopul rețelei Natura 2000 este de a stabili un „*statut de conservare favorabil*” pentru habitatele și speciile considerate a fi de interes comunitar. Conceptul de „*statut de conservare favorabil*” este definit în articolul 1 al directivei habitate în funcție de dinamica populațiilor de specii, tendințe în răspândirea speciilor și habitatelor și de restul zonei de habitate.

Așadar din directive derivă numai un număr restrâns de cerințe pentru managementul general al pădurii și nu este posibil să se ofere indicații specifice cum ar fi restricții impuse la nivelul recoltării, dimensiunea defrișărilor, programul intervențiilor etc., deoarece acestea depind de măsurile de management care trebuie negociate la nivel local între autoritățile de resort și operatorii/propietarii forestieri.

Directoratul General pentru Mediu recomandă următoarele *direcții principale abordare a gospodăriei pădurilor integrate în gospodărirea sitului*:

➤ în cazul în care practicile forestiere actuale nu conduc la declinul statutului de conservare al habitatelor și speciilor și nu contravin propriilor ghiduri de conservare ale Statelor Membre, această formă de utilizare economică poate continua;

➤ în cazul în care practicile de utilizare a pădurii conduc la degradarea statutului de conservare al habitatelor și speciilor pentru care un anumit sit a fost constituit sau contravine propriilor obiective de

conservare ale Statelor Membre se va aplica Articolul 6 al Directivei habitate iar obiectivele de gospodărire a pădurii vor fi modificate.

De asemenea, Directoratul General Pentru Mediu a înaintat autorităților Statelor Membre următoarele *linii directoare și recomandări de urmat în gospodărirea pădurii în siturile Natura 2000*:

➤ Conservarea habitatelor și speciilor la nivelul unui întreg sit trebuie să fie rezultatul măsurilor luate în favoarea habitatului și speciilor pentru care a fost constituit situl, ducând astfel la o „ofertă de biodiversitate” stabilă a sitului în ansamblu. Este evident că, în cazul intervențiilor ciclice (în spațiu și timp) o asemenea condiție este mai ușor de realizat în siturile ce se întind pe suprafețe mai mari;

➤ Sunt permise intervențiile ce provoacă perturbări temporare pe suprafețe limitate (tăierile în ochiuri, de exemplu) sau cu intensitate redusă (rărirea, de exemplu) ale suprafeței împădurite, cu condiția ca acestea să permită refacerea stadiului inițial prin regenerare naturală, chiar dacă asta înseamnă succesiunea naturală a mai multor etape

Aceste direcții și orientări generale se aplică atât habitatelor cât și speciilor și există situații în care, pentru obținerea rezultatelor dorite, este necesară îmbinarea măsurilor pentru habitat cu cele pentru specii.

#### *Principalele cerințe pentru gospodărirea pădurii ce rezultă din Directiva Habitate:*

➤ Obiectivele conservării naturii vor avea prioritate în siturile Natura 2000, dar se va ține seama și de funcția economică și cea socială a pădurii.

➤ Statutul de conservare al habitatului în raport cu calitatea habitatului și valoarea de conservare pentru specii, trebuie menținut sau îmbunătățit.

Recomandări ale DG Mediu, pentru planificarea gospodăririi pădurii cât și din cele pentru practicile de gospodărire a pădurilor, bazate pe conservarea naturii ca obiectiv prioritar în gospodărirea siturilor Natura 2000:

✓ conservarea arborilor izolați, maturi, uscați sau în descompunere care constituie un habitat potrivit pentru ciocnitori, păsări de pradă, insecte și numeroase plante inferioare (fungi, ferigi, briofite, etc.);

✓ conservarea arborilor cu scorbură ce pot fi utilizate ca locuri de cuibărit de către păsări și mamifere mici;

✓ conservarea arborilor mari și a zonei imediat înconjurătoare dacă se dovedește că sunt ocupați cu regularitate de răpitoare în timpul cuibăritului;

✓ menținerea bălților, pâraielor, izvoarelor și a altor corpuri mici de apă, mlaștini, smârcuri, într-un stadiu care să le permită să își exercite rolul în ciclul de reproducere al peștilor, amfibienilor, insectelor etc. prin evitarea fluctuațiilor excesive ale nivelului apei, degradării digurilor naturale și poluării apei;

✓ zonarea adecvată, atât pentru operațiunile forestiere cât și pentru activitățile de turism/recreative, a marilor suprafețelor forestiere, în funcție de diferitele niveluri de intervenție și crearea unor zone tampon în jurul ariilor protejate;

✓ după dezastre naturale cum ar fi furtuni puternice sau incendii pe suprafețe mari, deciziile manageriale să permită desfășurarea proceselor de succesiune naturală în zonele de interes, ca posibilități de lărgire a biodiversității;

✓ adaptarea periodizării operațiunilor silviculturale și de tăiere așa încât să se evite interferența cu sezonul de reproducere al speciilor animale sensibile, în special cuibăritul de primăvară și perioadele de împerechere ale păsărilor de pădure;

✓ păstrarea unor distanțe adecvate pentru a nu perturba speciile rare sau periclitare a căror prezență a fost confirmată;

✓ rotația ciclică a zonelor cu grade diferite de intervenție în timp și spațiu.

**„Criteriile și indicatorii pan-europeni pentru SFM (Sustainable Forest Management)”** adoptate la Conferințele Ministeriale pentru Protecția Pădurilor din Europa din Lisabona (1998, Rezoluția L2), au fost elaborate pe baza rezoluțiilor H1 și H2 ale Conferințelor Ministeriale pentru Protecția Pădurilor din Europa (MCPFE - Anexa II) de la Helsinki (1993) pentru SMF și biodiversitatea pădurilor.

Cele șase criterii pan-europene ce oferă baza gospodăririi durabile a pădurilor sunt:

- ✓ C1: menținerea și lărgirea adecvată a resurselor forestiere;
- ✓ C2: menținerea sănătății și vitalității ecosistemelor de pădure;
- ✓ C3: menținerea și încurajarea funcțiilor productive ale pădurii (lemnnoase și nelemnnoase);
- ✓ C4: menținerea, conservarea și extinderea diversității biologice în ecosistemele de pădure;
- ✓ C5: menținerea și extinderea funcțiilor de protecție prin gospodărirea pădurii (mai ales solul și apa);
- ✓ C6: menținerea celorlalte funcții și situații socio-economice.

În cele ce urmează, prezentăm o selecție atât din recomandările pentru planificarea gospodăririi pădurii cât și din cele pentru practicile de gospodărire a pădurilor, bazate pe conservarea naturii ca obiectiv prioritar în gospodărirea siturilor Natura 2000:

### ***C2: Menținerea sănătății și vitalității ecosistemelor de pădure***

✓ „Practicile de gospodărire a pădurilor trebuie să utilizeze cât mai bine structurile și procesele naturale și să folosească măsuri biologice preventive ori de câte ori este posibil și cât de mult permite economia pentru a întări sănătatea și vitalitatea pădurilor. Existența unei diversități genetice, specifice și structurale adecvate întărește stabilitatea, vitalitatea și rezistența pădurilor la factori de mediu adversi și duce la întărirea mecanismelor naturale de reglare”.

✓ „Se vor utiliza practici de gospodărire a pădurilor corespunzătoare ca reîmpădurirea și împădurirea cu specii și proveniențe de arbori adaptate sitului precum și tratamente, tehnici de recoltare și transport care să reducă la minimum degradarea arborilor și/sau a solului. Scurgerile de ulei în cursul operațiunilor forestiere sau depozitarea nereglementară a deșeurilor trebuie strict interzise”.

✓ „Utilizarea pesticidelor și erbicidelor trebuie redusă la minimum prin studierea alternativelor silvice potrivite și a altor măsuri biologice”.

### ***C3: Menținerea și încurajarea funcțiilor productive ale pădurii (lemnnoase și nelemnnoase)***

✓ „Operațiunile de regenerare, îngrijire și recoltare trebuie executate la timp și în așa fel încât să nu scadă capacitatea productivă a sitului, de exemplu prin evitarea degradării arboretului și arborilor rămași, ca și a solului și prin utilizarea sistemelor corespunzătoare”.

✓ „Recoltarea produselor, atât lemnnoase cât și nelemnnoase, nu trebuie să depășească un nivel durabil pe termen lung iar produsele recoltate trebuie utilizate în mod optim, urmărindu-se rata de reciclare a nutrienților”.

✓ „Se va proiecta, realiza și menține o infrastructură adecvată (drumuri, căi de scos-apropiat sau poduri) pentru a asigura circulația eficientă a bunurilor și serviciilor și în același timp a asigura reducerea la minimum a impactului negativ asupra mediului.”

#### ***C4: Menținerea, conservarea și extinderea diversității biologice în ecosistemele de pădure***

- ✓ „Planificarea gospodăririi pădurilor trebuie să urmărească menținerea, conservarea și sporirea biodiversității ecosistemice, specifice și genetice, ca și menținerea diversității peisajului”.
- ✓ „Amenajamentul silvic, inventarierea terestră și cartarea resurselor pădurii trebuie să includă biotopurile forestiere importante din punct de vedere ecologic și să țină seama de ecosistemele forestiere protejate, rare, sensibile sau reprezentative ca suprafețele ripariene și zonele umede, arii ce conțin specii endemice și habitate ale speciilor amenințate ca și resursele genetice in situ periclitare sau protejate”.
- ✓ „Se va prefera regenerarea naturală cu condiția existenței unor condiții adecvate care să asigure cantitatea și calitatea resurselor pădurii și ca soiurile indigene existente să aibă calitatea necesară sitului”.
- ✓ „Pentru împăduriri și reîmpăduriri vor fi preferate specii indigene și proveniențe locale bine adaptate la condițiile sitului. Pentru a suplimenta soiurile locale se vor introduce specii, soiuri și varietăți numai după ce s-a făcut evaluarea impactului lor asupra ecosistemului și asupra integrității genetice a speciilor indigene și a proveniențelor locale și s-a constatat că impactul negativ poate fi evitat sau diminuat.”
- ✓ „Practicile de management forestier trebuie să promoveze, acolo unde este cazul, diversitatea structurilor, atât orizontale cât și verticale, ca de exemplu arboretul de vârste inegale, și diversitatea speciilor, arboret mixt, de pildă. Unde este posibil, aceste practici vor urmări menținerea și refacerea diversității peisajului.
- ✓ „Practicile gospodăririi tradiționale care au creat ecosisteme valoroase cum sunt crângurile în siturile corespunzătoare trebuie sprijinite, atunci când există posibilitatea economică.
- ✓ „Infrastructura trebuie proiectată și construită așa încât afectarea ecosistemelor să fie minimă, mai ales în cazul ecosistemelor și rezervelor genetice rare, sensibile sau reprezentative, și acordându-se atenție speciilor amenințate sau altor specii cheie - în mod special modelelor lor de migrare”.
- ✓ „Arborii uscați, căzuți sau în picioare, arborii scorburoși, pâlcuri de arbori bătrâni și specii deosebit de rare de arbori trebuie păstrate în cantitatea și distribuția necesare protejării biodiversității, luându-se în calcul efectul posibil asupra sănătății și stabilității pădurii și ecosistemelor înconjurătoare.”
- ✓ „Biotopurile cheie ai pădurii ca de exemplu surse de apă, zone umede, aflorimente și ravine trebuie protejate și, dacă este cazul, refăcute în cazul în care au fost degradate de practicile forestiere”

#### ***C5: Menținerea și îmbunătățirea funcțiilor de protecție prin gospodărirea pădurii (mai ales solul și apa)***

- ✓ „Suprafețele recunoscute ca îndeplinind funcții specifice de protecție pentru societate trebuie înregistrate și cartate precum și incluse în planurile de management al pădurii.”
- ✓ „Se va acorda o atenție sporită operațiunilor silvice desfășurate pe soluri sensibile/instabile sau zone predispuse la eroziune ca și celor efectuate în zone în care se poate provoca o eroziune excesivă a solului în cursurile de apă. În aceste zone se va evita utilizarea tehnicilor necorespunzătoare, ca arături la adâncime, și utilizarea utilajelor necorespunzătoare. Se vor lua măsuri speciale pentru reducerea presiunii populației animale în păduri.”
- ✓ „Se va acorda o atenție deosebită practicilor forestiere din zonele forestiere cu funcție de protejare a apei, pentru evitarea efectelor adverse asupra calității și cantității surselor de apă. Se va evita de asemenea utilizarea necorespunzătoare a chimicalelor sau a altor substanțe dăunătoare ori a practicilor silviculturale neadecvate ce pot influența negativ calitatea apei.”

## ***C6: Menținerea celorlalte funcții și situații socio-economice***

✓ „Planurile de management forestier trebuie să urmărească respectarea multiplelor funcții ale pădurii în raport cu societatea, să aibă în vedere rolul exploatarei pădurii în dezvoltarea rurală și mai ales să analizeze noile posibilități de creare a locurilor de muncă în raport cu funcțiile socio-economice ale pădurilor.”

✓ „Drepturile de proprietate și deținere a terenurilor trebuie bine clarificate, documentate și stabilite pentru suprafețele forestiere relevante. În egală măsură drepturile legale, cutumiare și tradiționale asupra terenului împădurit trebuie clarificate, recunoscute și respectate.”

✓ „Siturile recunoscute ca având o semnificație istorică, culturală sau spirituală vor fi protejate și administrate într-un mod corespunzător semnificației sitului.”

✓ „Este recomandabil ca practicile de gospodărire a pădurii să folosească din plin experiența și cunoștințele locale despre pădure, furnizate de comunitățile locale, deținătorii de păduri, ONG-uri și localnici.”

### **B. Obiective stabilite la nivel național cu privire la exploatarea forestieră situate în arii protejate Obiectivele de protecție a mediului urmărite prin Strategia Națională pentru Păduri - SNP30**

Pădurile joacă un rol major în îndeplinirea unor obiective globale, conform Agendei 2030 pentru dezvoltare durabilă. De aceea, protejarea, refacerea și promovarea utilizării durabile a pădurilor, precum și stoparea declinului biodiversității sunt, la rândul lor, obiective globale. Pădurile au un rol crucial în atenuarea schimbărilor climatice și a efectelor acestora, dar și în asigurarea unor modele de consum și de producție durabile. Prin Planul Strategic al Națiunilor Unite pentru Păduri 2017-2030, adoptat de Forumul Națiunilor Unite pentru Păduri, s-au identificat șase Obiective globale și 26 de Obiective asociate, voluntare și universale, care urmează să fie atinse până în 2030 pentru a asigura un management durabil și pentru a opri despădurirea și degradarea pădurilor. Prin elaborarea SNP30, România va acționa pentru îndeplinirea obiectivelor asumate la nivel global potrivit acordului internațional privind pădurile.

UE a implementat mai multe măsuri importante care vizează pădurile și sectorul forestier, recunoscându-le valoarea transversală și, prin urmare, incluzându-le în alte politici, în primul rând agricultură și dezvoltare rurală, dar și de mediu, climă și energie regenerabilă, cercetare, coeziune, industrie, comerț și cooperare internațională. Numărul tot mai mare de inițiative politice specifice sau conexe domeniului forestier, asumate de UE, creează un mediu politic complex și fragmentat, care trebuie să integreze obiective diverse și deseori contradictorii, reieșite, de exemplu, din strategia de conservare a biodiversității, din strategia de bioeconomie sau din cea de dezvoltare rurală.

Principalele documente strategice de referință la nivel comunitar pentru sectorul forestier sunt:

Nr.	Document	Angajamente cu impact asupra gestionării pădurilor
1	Noua Strategie a UE pentru păduri 2030 (2021)	<ul style="list-style-type: none"> <li>- UE se angajează să atingă noi obiective ambițioase în materie de climă, energie și mediu, la care pădurile și sectorul forestier pot aduce o contribuție semnificativă</li> <li>- obiectivele formulate sunt strâns legate cu celelalte instrumente de politică ale UE, privitoare la păduri</li> </ul>
2	Strategia de Bioeconomie (2018) și actualizarea Planului de acțiuni pentru strategia de Bioeconomie (2018)	<ul style="list-style-type: none"> <li>- sursa de energie regenerabilă... se estimează că... participă la îndeplinirea obiectivelor UE de energie regenerabilă de 20% în 2020 și de cel puțin 32% în 2030</li> <li>- atingerea neutralității degradării terenurilor până în 2030 și .... refacerea a cel puțin 15% din ecosistemele degradate până în 2020</li> </ul>
3	Regulamentul UE 2018/841 privind utilizarea terenurilor și silvicultură pentru anii 2021-2030 – LULUCF (2018)	<ul style="list-style-type: none"> <li>- includerea emisiilor de gaze cu efect de seră și a absorbțiilor rezultate din activități legate de exploatarea terenurilor, schimbarea destinației terenurilor și silvicultură în cadrul de politici privind clima și energia pentru 2030</li> </ul>
4	Pactul verde european (2019) și Planul de acțiune pentru implementarea pactului verde european (2019)	<ul style="list-style-type: none"> <li>- creșterea suprafeței împădurite din UE și a calității pădurilor</li> <li>- asigurarea reimpăduririi și refacerii pădurilor degradate în vederea creșterii capacității de absorbție a CO2, îmbunătățind în același timp rezistența pădurilor și promovând bio-economia circulară</li> </ul>
5	Strategia UE pentru biodiversitate pentru 2030 (2020) și Planul de acțiune pentru Strategia UE pentru biodiversitate (2020)	<ul style="list-style-type: none"> <li>- protecția strictă a o treime din ariile naturale protejate (reprezentând 10% din suprafața terestră a UE și 10% din suprafața maritimă a UE)</li> <li>- protejarea legală a minim 30% din suprafață (terestru și maritim)</li> <li>- protecția strictă a tuturor pădurilor primare și seculare din UE</li> <li>- să nu se deterioreze starea de conservare a tuturor habitatelor și speciilor protejate până în 2030</li> <li>- plantarea a trei miliarde de puiți în UE</li> <li>- integrarea coridoarelor ecologice ca parte a unei rețele naturale transeuropene de prevenire a izolării genetice a principalelor specii aflate în diverse grade de protecție</li> <li>- dezvoltarea în continuare a practicilor favorabile biodiversității, cum ar fi silvicultura apropiată de natură</li> <li>- consolidarea conservării genetice a pădurilor și a diversității în cadrul speciilor și populațiilor</li> </ul>
6	Strategia Farm to Fork (2020) și Planul de acțiune pentru Strategia Farm to Fork (2020)	<ul style="list-style-type: none"> <li>- creșterea biodiversității</li> <li>- protejarea terenurilor, solului, apei, aerului, plantelor și animalelor, conservarea și refacerea resurselor (edafice, de apă dulce și marine) de care depinde sistemul alimentar</li> </ul>
7	Regulamentul privind investițiile durabile (2020)	<ul style="list-style-type: none"> <li>- gestionarea durabilă a pădurilor și evitarea defrișării și degradării pădurilor, prin sprijinirea investițiilor care întrunesc criteriile folosite pentru a determina dacă o activitate economică se califică drept durabilă din punct de vedere ecologic</li> </ul>
8	Strategia UE privind adaptarea la schimbările climatice (2021)	<ul style="list-style-type: none"> <li>- promovarea gestionării durabile a pădurilor și integrarea unor măsuri de adaptare climatică în ghidurile privind împădurirea, care să stimuleze creșterea biodiversității</li> </ul>
9	Strategia solului a UE pentru 2030 (2021)	<ul style="list-style-type: none"> <li>- gestionarea pădurilor trebuie să evite practicile nesustenabile care degradează solul, de exemplu prin compactare, eroziune sau pierderea carbonului organic din sol</li> </ul>

Strategia Națională pentru Păduri - SNP30 este un document strategic care urmărește următoarele obiective generale:

- a) să asigure integrarea echilibrată a funcțiilor sociale, ecologice și economice în gestionarea pădurilor și furnizarea cu continuitate a serviciilor ecosistemice;
- b) să obțină un acord social privind armonizarea drepturilor, intereselor și obligațiilor factorilor interesați și a celor afectați de gestionarea pădurilor;
- c) să permită adaptarea instrumentelor de reglementare și control, a celor de suport financiar și a celor de bune practici în raport cu țelul propus.

Obiectivele specifice SNP30 sunt stabilite prin raportarea la ariile tematice identificate pentru corelarea cu prevederile SUEP30. Dintre acestea, sunt relevante următoarele:

<b>Aria tematica 1</b>	<b>Susținerea funcțiilor socio-economice ale pădurii și stimularea bioeconomiei forestiere în limitele durabilității</b>
<b>Obiectiv specific</b>	<p><i>Susținerea unui sector forestier competitiv, transparent și viabil din punct de vedere socio-economic și orientat către bioeconomia circulară</i></p> <p>Pădurile au un rol extrem de important în economia și în societatea noastră, creând locuri de muncă și furnizând atât numeroase beneficii materiale (lemn, alimente, medicamente), cât și servicii ecosistemice de reglare (hidrologică, climatică, antierozională) și culturale. Politica forestieră din România se bazează pe o lungă tradiție în stabilirea și implementarea principiilor gestionării durabile a pădurilor, transpuse prin amenajamente silvice. Aplicarea principiului multifuncționalității în amenajarea pădurilor răspunde cerințelor de furnizare a produselor de lemn în sinergie cu furnizarea serviciilor ecosistemice de reglare și culturale.</p> <p>Viabilitatea economică este un pilon cheie al gestionării durabile a pădurilor și este importantă pentru susținerea beneficiilor multiple furnizate de acestea pentru societate. Sectorul forestier național are o balanță comercială externă pozitivă, folosește o resursă regenerabilă, importă materie primă și exportă produse finite și semifinite. Viabilitatea economică este limitată de costurile ridicate cu recoltarea și colectarea lemnului, suplimentate și de dotarea tehnologică învechită folosită în exploatarea pădurilor, care afectează adeseori calitatea mediului forestier. La aceasta se adaugă și accesibilitatea redusă a pădurilor din România care aduce i) neajunsuri de natură economică, rezultând din imposibilitatea de a recolta integral volumul de lemn stabilit prin amenajamentele silvice și ii) neajunsuri de natură ecologică, limitând aplicarea lucrărilor silvice necesare pentru stabilitatea ecosistemelor forestiere și a tratamentelor silviculturale apropiate de natură.</p> <p>Accesibilizarea fondului forestier național și modernizarea infrastructurii de transport existente este reglementată printr-un program specific asumat de Autoritatea publică centrală care răspunde de silvicultură (ACS) pentru perioada 2025-2050, în condițiile dezvoltării unei infrastructuri forestiere de transport prietenoase cu mediul.</p> <p>Cadrul legislativ permite recunoașterea comunităților vulnerabile dependente de resursele forestiere și reglementarea accesului la resursele forestiere.</p>
<b>Aria tematica 2</b>	<b>Protejarea, refacerea și extinderea pădurilor din România</b>
<b>Obiectiv specific</b>	<p><i>Păduri stabile în contextul schimbărilor climatice, cu o biodiversitate bogată și cu o pondere mai mare în suprafața României</i></p> <p>Pentru a se îmbunătăți reziliența și adaptarea pădurilor, este necesar să se protejeze și să se reconstituie cât mai mult biodiversitatea pădurilor și să se adopte practici de gestionare a pădurilor care să fie favorabile biodiversității.</p> <p>Manifestarea schimbărilor climatice presupune abordări ferme pentru reducerea riscurilor în contextul unor incertitudini semnificative legate de pădurile viitorului. Deși, până în momentul de față, principiile naționale de amenajare a pădurilor au asigurat o stabilitate ridicată a pădurilor României comparativ cu situația din alte țări europene, se constată o lipsă de informații și modele care să arate adaptabilitatea speciilor forestiere la condițiile climatice preconizate. Astfel, este necesar un set de prevederi care să vizeze evaluarea, prognoza și cartarea riscurilor la perturbații biotice și abiotice din păduri și stabilirea unor măsuri specifice de gospodărire a pădurilor afectate de fenomenele climatice extreme sau de consecințele acestora, inclusiv managementul lemnului mort.</p> <p>Creșterea suprafețelor împădurite este, de asemenea, una dintre cele mai eficace strategii de atenuare a schimbărilor climatice.</p> <p>Gospodărirea pădurilor integrează conservarea biodiversității. Ecosisteme forestiere stabile, reziliente, adaptate la schimbările climatice și multifuncționale, cu valoare ridicată a diversității biologice (inclusiv în păduri gospodărite activ), în care se asigură echilibrul între funcțiile economică, socială și de mediu ale pădurii. Normele tehnice actualizate prevăd obligațiile necesare pentru integrarea echitabilă a biodiversității în managementul forestier.</p>
<b>Aria tematica 3</b>	<b>Monitorizarea strategică, colectarea, procesarea și raportarea de date privind pădurile</b>
<b>Obiectiv specific</b>	<p><i>Dezvoltarea unui sistem coerent de monitorizare a stării pădurii și a modului de îndeplinire a funcțiilor multiple ale acestora, în vederea sprijinirii mecanismului de luare a deciziilor</i></p> <p>Evaluarea, prognoza, cartarea și monitorizarea riscurilor la perturbații biotice și abiotice din păduri se realizează în baza unui sistem instituționalizat de colectare și procesare a datelor, indiferent de forma de proprietate sau de administrare</p>



## 4.2. OBIECTIVE DE MEDIU

Obiectivele de mediu s-au stabilit pentru factorii de mediu prezentati in capitolul anterior si stabiliti in conformitate cu prevederile HG nr. 1076/2004 si ale Anexei I la Directiva 2001/42/CE. Obiectivele de mediu iau in considerare si reflecta politicile si strategiile de protectie a mediului nationale si ale UE si au fost stabilite cu consultarea Grupului de Lucru. De asemenea, acestea iau in considerare obiectivele de mediu la nivel local si regional, stabilite prin Planul Local de Actiune pentru Mediu al judetului Sibiu.

Tabel: Obiective de mediu

<b>Factor/aspect de mediu</b>	<b>Probleme actuale de mediu</b>
<b>Populatia si sanatatea umana</b>	Crearea conditiilor de recreere si refacere a starii de sanatate, protejarea sanatatii umane
<b>Mediul economic si social</b>	Crearea conditiilor pentru dezvoltarea economica a zonei si pentru cresterea si diversificarea ofertei de locuri de munca
<b>Biodiversitate</b>	Menținerea și restaurarea statutului favorabil de conservare a speciilor și habitatelor de interes comunitar
<b>Solul</b>	Limitarea impactului negativ asupra solului in cadrul implementari amenajamentului silvic
<b>Apa</b>	Limitarea poluarii apei in cadrul implementari amenajamentului silvic
<b>Aerul, zgomotul si vibratiile</b>	Limitarea emisiilor de poluanti in aer in cadrul implementari amenajamentului silvic Limitarea zgomotului si vibratiilor.
<b>Factorii climatici</b>	Limitarea aparitiei fenomenului de sera pentru reducerea efectelor asupra incalzirii globale
<b>Peisajul</b>	Mentinerea si chiar imbunatatirea peisajului specific montan

## 5. POTENȚIALE EFECTE SEMNIFICATIVE ASUPRA MEDIULUI

---

### 5.1. ASPECTE GENERALE

Cerintele HG nr. 1076/2004 prevad sa fie evidentiata efectele semnificative asupra mediului determinate de implementarea planului supus evaluarii de mediu. Scopul acestor cerinte consta in identificarea, predictia si evaluarea formelor de impact generate de implementarea planului.

Evaluarea de mediu pentru planuri si programe necesita identificarea impactului semnificativ asupra factorilor/aspectelor de mediu al prevederilor planului avut in vedere.

Impactul semnificativ este definit ca fiind *“impactul care, prin natura, magnitudinea, durata sau intensitatea sa altereaza un factor sensibil de mediu”*.

Conform cerintelor HG nr. 1076/2004, efectele potentiale semnificative asupra factorilor /aspectelor de mediu trebuie sa includa efectele secundare, cumulative, sinergice, pe termen scurt, mediu si lung, permanente si temporare, pozitive si negative.

In vederea evaluarii impactului prevederilor Amenajamentului Silvic s-au stabilit sase categorii de impact. Evaluarea impactului se bazeaza pe criteriile de evaluare prezentate in subcapitolul 5.2 si a fost efectuata pentru toti factorii/aspectele de mediu stabiliti/stabilite a avea relevanta pentru planul analizat.

Evaluarea si predictia impactului s-au efectuat pe baza metodelor expert. Principiul de baza luat in considerare in determinarea impactului asupra factorilor/aspectelor de mediu a constat in evaluarea propunerilor planului in raport cu obiectivele de mediu prezentate in capitolul anterior. Ca urmare, atat categoriile de impact, cat si criteriile de evaluare au fost stabilite cu respectarea acestui principiu.

Categoriile de impact sunt descrise în tabelul de mai jos.

**Tabel Categoriile de impact**

Categoria de impact	Descriere
Impact negativ semnificativ - -	Efecte negative de durata sau ireversibile asupra factorilor/aspectelor de mediu
Impact negativ nesemnificativ -	Efecte negative minore asupra factorilor/aspectelor de mediu
Neutru 0	Efecte pozitive si negative care se echilibreaza sau nici un efect
Impact pozitiv nesemnificativ +	Efecte pozitive ale propunerilor planului asupra factorilor/aspectelor de mediu
Impact pozitiv semnificativ ++	Efecte pozitive de lunga durata sau permanente ale propunerilor planului asupra factorilor/aspectelor de mediu

## 5.2. CRITERII PENTRU DETERMINAREA EFECTELOR POTENȚIALE SEMNIFICATIVE ASUPRA MEDIULUI PRIN IMPLEMENTAREA PLANULUI

In vederea identificării efectelor potențiale semnificative asupra mediului ale prevederilor planului au fost stabilite criteriile de evaluare pentru fiecare dintre factorii/aspectele de mediu relevante/relevante și care s-au luat în considerare la stabilirea obiectivelor de mediu.

Tabel: Criterii de evaluare

Factor/aspect de mediu	Criterii de evaluare	Comentarii
<b>Populația și sănătatea umană</b>	Calitatea factorilor de mediu în raport cu valorile limită specifice pentru protecția sănătății umane (populația din vecinătatea căi principale de transport). Măsuri de diminuarea impactului asupra factorilor de mediu.	-
<b>Mediul economic și social</b>	Criteriile de evaluarea a impactului datorită implementării planului a luat în considerare formele de impact socio-economic pentru următoarele domenii: -terenuri, infrastructură; -legături sociale și calitatea vieții; -acces; -protecția comunității; -efectele socio – economice după implementarea proiectului; -măsuri de diminuare și gestionare a impactului	Implementarea planului analizat va determina apariția unor forme de impact pozitiv pe termen lung din punct de vedere socio – economic prin crearea de noi locuri de muncă pentru comunitățile locale.
<b>Biodiversitate</b>	<b>Aspecte tratate separat și detaliate mai jos</b>	
<b>Solul</b>	Surse potențiale de poluare a solului pe durata implementării obiectivelor amenajamentului Suprafețe de sol afectate și natura acestor poluanți. Gestionarea deșeurilor. Măsuri pentru reducerea poluanților.	Implementarea planului va duce la producerea de forme diverse de impact asupra solului: fizic, mecanic, chimic și biologic.
<b>Apa</b>	Calitatea apei potabile; Posibilitatea poluării apelor pluviale;	-
<b>Aerul, zgomotul și vibrațiile</b>	Concentrații de poluanți în emisiile de la sursele dirijate și de la sursele mobile în raport cu valorile limită prevăzute de legislația de mediu.  Nivelul de zgomot în zonele cu receptori sensibili în raport cu valorile limită prevăzute de stasuri și legislația națională. Sisteme de măsuri pentru reducerea poluării fonice și pentru reducerea efectelor vibrațiilor.	Implementarea obiectivelor propuse vor genera pe suprafețe mici și cu caracter temporar cantități suplimentare de poluanți Nivelul poluării cumulate se înscrie în limitele normativelor și stasurilor în vigoare în ceea ce privește poluarea atmosferică.  Implementarea planului nu va conduce la efecte semnificative, la creșterea nivelului de fond al zgomotului.
<b>Factorii climatici</b>	Măsuri pentru diminuarea efectelor condițiilor climatice nefavorabile și emisiilor de gaze cu efect de seră	Planul va determina forme de impact neutru asupra factorilor climatici.
<b>Peisajul</b>	Modificări asupra peisajului pe scară locală Forme de impact asupra componentelor de mediu; Măsuri de diminuare a impactului.	Implementarea proiectului va avea un impact la scară locală asupra peisajului

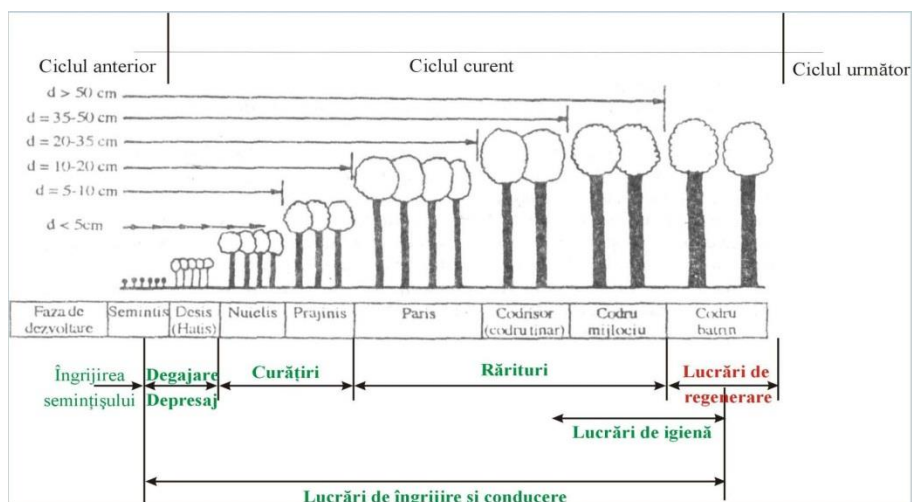
### 5.3. IDENTIFICAREA IMPACTULUI

Obiectul prezentului studiu este analiza impactului aplicării planului de Amenajament Silvic pentru fondul forestier proprietate privată a comunei politice Olteț, asupra factorilor/aspectelor de mediu. Amenajamentul Silvic fiind un document programatic, bazat pe **obiective și măsuri de management pentru atingerea obiectivelor**, respectiv lucrări silvice (stabilite conform normelor silvice de amenajare).

Impactul generat de modul în care vor fi implementate soluțiile tehnice stabilite în amenajament, nu face obiectul prezentului studiu, analiza facandu-se cu premisa că modul de aplicare a lucrărilor silvice se va face cu un impact minim. În procesul de evaluare a impactului am urmărit efectele generate de soluțiile tehnice asupra criteriilor ce definesc starea favorabilă de conservare a habitatelor și speciilor prezente în suprafața studiată.

Din analiza obiectivelor Amenajamentului Silvic, așa cum sunt ele prezentate la **capitolul 1.2.2.2.11. Obiectivele ecologice, economice și sociale**, tragem concluzia că acestea coincid cu obiectivele generale stabilite în **capitolul 4**, respectiv a obiectivelor de conservare a speciilor și habitatelor de interes comunitar. În cazul habitatelor, planul de amenajament are ca obiectiv asigurarea continuității pădurii, promovarea tipurilor fundamentale de pădure, menținerea funcțiilor ecologice și economice ale pădurii așa cum sunt stabilite ele prin încadrarea în grupe funcționale și subunități de producție (**capitolele 1.2.2.2.12. Funcțiile pădurii și 1.2.2.2.13. Subunități de producție sau protecție constituite**).

*Obiectivele* asumate urmează a fi concretizate prin stabilirea *măsurilor de management* (lucrări silvice), în funcție de realitatea din teren, aspectul, vârsta, compoziția, consistența și funcțiile pe care le îndeplinesc arboretele.



Figură: Măsuri de management în raport cu vârsta arboretelor

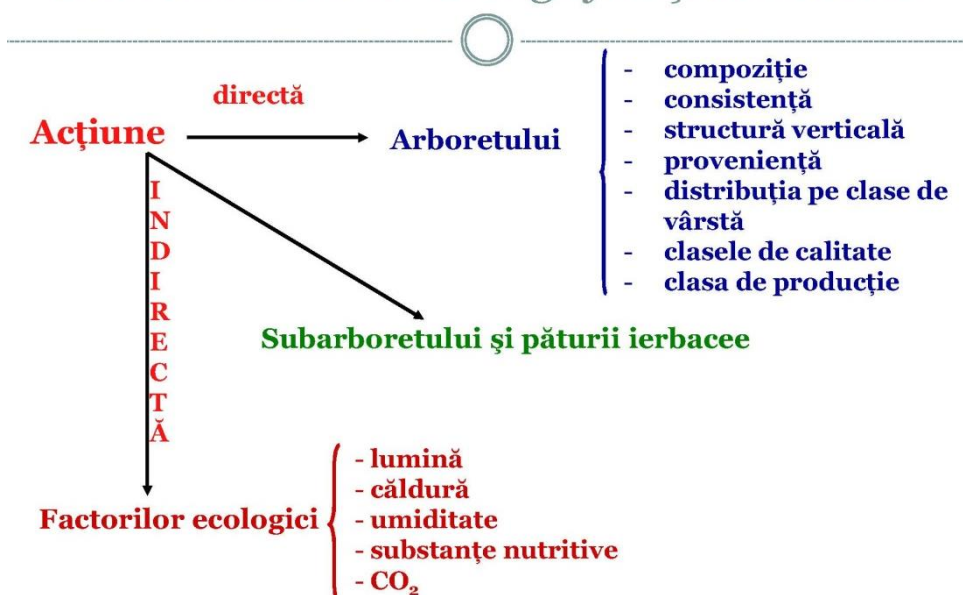
Pentru a putea fi estimat impactul acestor măsuri de management (lucrărilor silvice) asupra ariei protejate de interes comunitar vor trebui prezentate principiile, specificul și tehnicile de aplicare a lucrărilor silvotecnice prevăzute în amenajamentul silvic pentru arboretele studiate.

Se disting mai multe tipuri de **măsuri de management – lucrări silvice**:

## I. Lucrări de îngrijire și conducere

Lucrările de îngrijire și conducere a pădurii implică intervenția activă în viața arborilor individuali, a arboretului în ansamblu, cât și a pădurii ca ecosistem. Prin efectuarea acestor lucrări se realizează reducerea gradată a numărului de exemplare arborescente fapt care determină o serie de schimbări în desfășurarea proceselor fiziologice la arborii rămași, precum și modificarea caracteristicilor structurale și funcționale ale arboretului. Astfel se pot diferenția două grupe mari de efecte ale operațiunilor culturale: de natură *bioecologică*, respectiv *economică*.

### Efectele lucrărilor de îngrijire și conducere



Figură: Efectele lucrărilor de îngrijire și conducere a arboretelor

Operațiunile culturale se concentrează asupra arboretului dar prin modificarea repetată a structurii acestuia se acționează și asupra celorlalte componente ale pădurii. Operațiunile culturale acționează asupra pădurii astfel:

- ameliorează permanent compoziția și structura genetică a populațiilor, calitatea arboretului, starea fitosanitară a pădurii
- reduc consistența și permit lărgirea spațiului de nutriție pentru arborii valoroși intensificând creșterea acestora
- reglează convenabil raporturile inter și intraspecifice
- modifică treptat și ameliorează mediul ducând la intensificarea funcțiilor productive și protectoare
- permit recoltarea unei cantități de masă lemnoasă valorificabilă sub forma produselor lemnoase secundare

Premisele biologice ale operațiunilor culturale constau din suma cunoștințelor despre biologia arboretelor, despre modul de reacție a arborilor și arboretelor la intervențiile practicate.

## **Principii de bază în îngrijirea și conducerea arboretelor:**

Prin aplicarea lucrărilor de îngrijire se tine seama de capacitatea arborilor de a reacționa favorabil la schimbarea mediului după ce s-a aplicat selecția artificială în loc de cea naturală. În executarea lucrărilor de îngrijire se tine seama de variabilitatea individuală, dinamica competiției intra- și inter specifice și neuniformitatea condițiilor de mediu, ceea ce face să se promoveze speciile valoroase ele fiind susținute de condițiile mediului respectiv.

Pentru reducerea la maximum a pagubelor care se pot produce la exploatare este necesară armonizarea cerințelor biologice cu cele a gospodăririi pădurii cultivate. În acest sens trebuie cunoscute mijloacele materiale, soluțiile tehnice și procesele tehnologice de adoptat.

În plus trebuie urmărite eficiența economică imediată a fiecărei lucrări executate cât și rentabilitatea globală. Sunt necesare aplicarea lucrărilor de îngrijire și conducere a pădurii prin care se introduc în circuitul economic până la 50% din volumul lemnos recoltat la atingerea momentului exploatării, cantitate care s-ar pierde în urma procesului de eliminare naturală. Eficiența economică de perspectivă (rentabilitatea globală) rezultă prin reglarea raporturilor inter și intraspecifice, ameliorarea condițiilor sanitare de vegetație și prin promovarea celor mai bune exemplare sub raport cantitativ și valoric.

**Obiectivele urmărite prin efectuarea lucrărilor de îngrijire și conducere a arboretelor sunt:**

- păstrarea și ameliorarea stării de sănătate a arboretelor;
- creșterea gradului de stabilitate și rezistență a arboretelor la acțiunea factorilor externi și interni destabilizatori (vânt, zăpadă, boli și dăunători);
- creșterea productivității arboretelor, precum și îmbunătățirea calității lemnului produs;
- mărirea capacității de fructificare a arborilor și ameliorarea condițiilor de regenerare;
- recoltarea biomasei vegetale în vederea valorificării ei.

În plan pentru fiecare arboret în parte s-a indicat natura lucrărilor preconizate și numărul intervențiilor necesare în deceniu, cu luarea în considerare atât a stării și structurii actuale, cât și evoluția previzibilă a stadiului de dezvoltare. Numărul intervențiilor poate fi modificat de către organele de execuție în funcție de dinamica stadiului de dezvoltare a arboretului, menționându-se faptul că vor fi introduse în planurile anuale. În scopul asigurării unei producții cantitativ și calitativ optime, corespunzătoare țelului de gospodărire propus, în funcție de compoziția și starea arboretelor de amplasarea teritorială și destinația lor, arboretele din fondul forestier se vor parcurge conform situațiilor din amenajament cu următoarele lucrări :

### *1. Arborete în care nu se reglementează procesul de producție, incluse în tipul funcțional II*

Păduri cu funcții speciale de protecție situate în stațiuni cu condiții grele sub raport ecologic, precum și arboretele în care nu este posibilă sau admisă recoltarea de masă lemnoasă, impunându-se numai lucrări speciale de conservare.

#### **I. Lucrări de îngrijire și conducere**

Lucrările de îngrijire și conducere a pădurii implică intervenția activă în viața arborilor individuali, a arboretului în ansamblu, cât și a pădurii ca ecosistem. Prin efectuarea acestor lucrări se realizează reducerea gradată a numărului de exemplare arborescente fapt care determină o serie de schimbări în desfășurarea proceselor fiziologice la arborii rămași, precum și modificarea caracteristicilor structurale și funcționale ale arboretului. Astfel se pot diferenția două grupe mari de efecte ale operațiilor culturale: de natură *bioecologică*, respectiv *economică*.

## a. Rărituri

Răriturile sunt lucrări executate repetat în *fazele de păriș, codrișor și codru mijlociu* și care se preocupă de îngrijirea individuală a arborilor, în scopul de a contribui cât mai activ la ridicarea valorii productive și proteoarea a pădurii cultivate (*u.a. 6*).

**Răriturile** sunt considerate lucrări de selecție individuală pozitivă, preocuparea de bază fiind îndreptată asupra arborilor valoroși care rămân în arboret până la termenul exploatării și nu asupra celor extrași prin intervenția respectivă.

Răriturile sunt cele mai pretențioase, mai complexe și mai intensive operațiuni culturale, cu efecte favorabile atât asupra generației existente, cât și asupra viitorului arboret.

Cele mai importante **obiectivele urmărite** prin aplicarea răriturilor sunt:

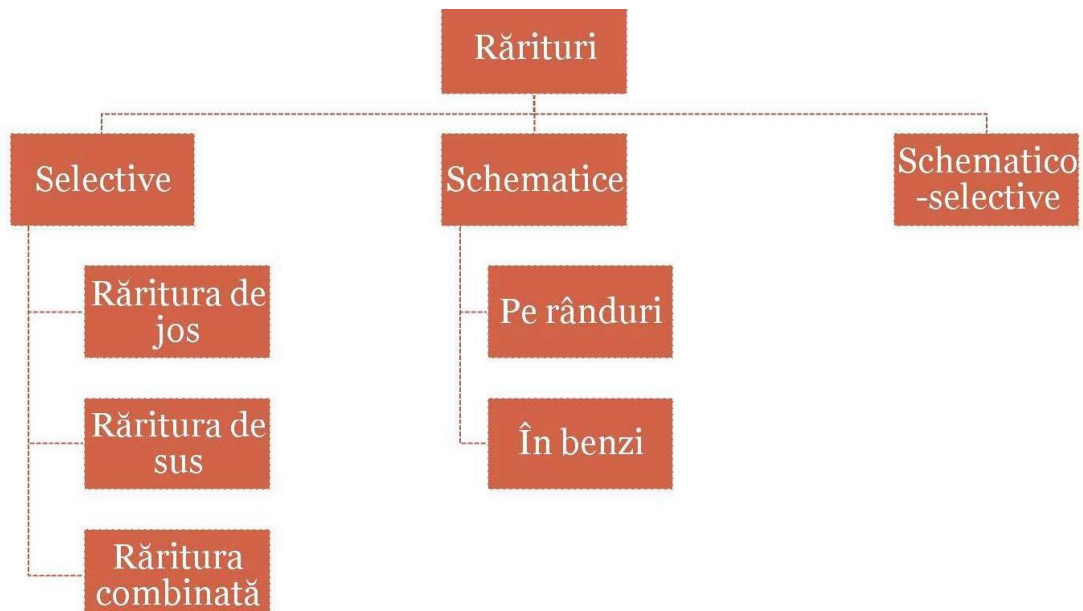
- ameliorarea calitativă a arboretelor, mai ales sub raportul compoziției, al calității tulpinilor și coroanelor arborilor, al distribuției lor spațiale, precum și al însușirilor tehnologice ale lemnului acestora;
- ameliorarea structurii genetice a populației arborescente;
- activarea creșterii în grosime a arborilor valoroși (cu rezultat direct asupra măririi volumului) ca urmare a răririi treptate a arboretului, fără însă a afecta creșterea în înălțime și producerea elagajului natural (operație de îndepărtare a crăcilor din partea inferioară a tulpinii arborilor, aplicată în exploatările forestiere);
- luminarea mai pronunțată a coroanelor arborilor de valoare din speciile de bază pentru a crea condiții mai favorabile pentru fructificație și pentru regenerarea naturală a pădurii;
- mărirea rezistenței pădurii la acțiunea vătămătoare a factorilor biotici și abiotici cu menținerea unei stări fitosanitare cât mai bune și a unei stări de vegetație cât mai active a arboretului rămas.

În procesul de execuție a răriturilor există diverse **tehnici de lucru** care pot fi incluse în 2 metode de bază:

**1. Rărituri selective** – aplicate în arboretele regenerate pe cale naturală sau mixtă. Prin execuția acestora, în general, se aleg arborii de viitor, care trebuie promovați. După aceasta se intervine asupra arboretului de valoare mai redusă care vor fi extrași. În această categorie sunt incluse:

- răritura de jos
- răritura de sus
- răritura combinată (mixtă)
- răritura grădinărită, etc;

**2. Rărituri schematice** (mecanice, geometrice, simplificate) – când arborii de extras se aleg după o anumită schemă prestabilită, fără a se mai face o diferențiere a acestora după alte criterii.



**Figură: Tipuri de rărituri**

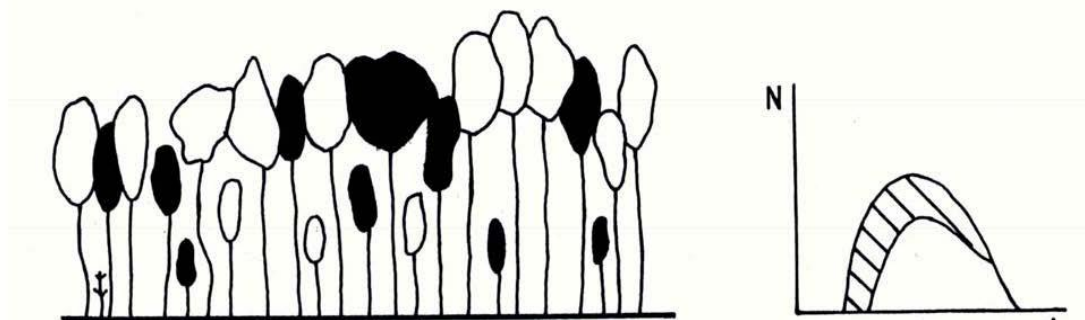
În arboretele studiate se vor aplica rărituri combinate, deoarece în puține cazuri, se poate vorbi de o intervenție în exclusivitate în plafonul superior (răritura de sus) sau plafonul inferior (răritura de jos). Datorită acestei situații, s-a impus necesitatea de a combina cele două tipuri fundamentale de rărituri, pentru a realiza corespunzător scopurile urmărite, în special în arboretele cu un anumit grad de neomogenitate sub raportul vârstei, al desimii sau al compoziției.

**Răritura combinată** – constă în selecționarea și promovarea arborilor celor mai valoroși ca specie și conformare, mai bine dotați și plasați spațial, intervenindu-se după nevoie atât în plafonul superior, cât și în cel inferior.

Aceasta urmărește realizarea unei selecții pozitive și individuale active având următoarelor obiective:

- promovarea celor mai valoroase exemplare din arboret ca specie și calitate;
- ameliorarea producției cantitative și mai ales calitative a arboretului;
- mărirea spațiului de nutriție și a creșterii arborilor valoroși;
- mărirea rezistenței arboretului la acțiunea factorilor vătămători biotici și abiotici;
- menținerea unui ritm satisfăcător de producere a elagajului natural; intensificarea fructificației și ameliorarea condițiilor bioecologice de producere a regenerării naturale;
- punerea în valoare a masei lemnoase recoltate sub formă de produse secundare.

**Tehnica de execuție**, specifică acestui tip de răritura selectivă, este diferențierea în cadrul arboretului a așa numitelor biogrupe. În cadrul acestor unități structurale și funcționale (de mică anvergură), arborii se clasifică în funcție de poziția lor în arboret precum și de rolul lor funcțional.



**Figură: Răritura combinată**



*Biogrupă* – este un ansamblu de 5-7 arbori, aflați în intercon condiționare în creștere și dezvoltare, care se situează în jurul unui sau a doi arbori de valoare (de viitor) și în funcție de care se face și clasificarea celorlalte exemplare în arbori ajutători (folositori) și arbori dăunători (de extras). Uneori, se mai ia în considerare și altă categorie, aceea a arborilor indiferenți (nedefiniți).

Arborii de valoare se aleg dintre speciile principale de bază și se găsesc, de regulă, în clasele a I-a și a II-a Kraft. Aceștia trebuie să fie sănătoși, cu trunchiuri cilindrice bine conformate, fără înfurcări sau alte defecte, cu coroane cât mai simetrice și elagaj natural bun, cu ramuri subțiri dispuse orizontal, fără crăci lacome, etc. Totodată aceștia trebuie să fie cât mai uniform repartizați pe suprafața arboretului.

*Alegerea arborilor de viitor* se realizează, în general, prin două metode:

1. Prin alegerea lor precoce, la finalul fazei de pârș și începutul celei de codrișor și însemnarea acestora cu benzi de plastic sau inele de vopsea. Aceasta îi face ușor de reperat în cursul lucrărilor de exploatare sau al următoarelor intervenții cu rărituri. Această metodă prezintă inconvenientul că o parte dintre exemplarele desemnate pot fi rănite în cursul intervențiilor cu rărituri, pot să-și modifice poziția socială (clasa pozițională) sau chiar pot dispărea brusc (cazul arborilor doborâți de vânt).

2. Prin selectarea arborilor la fiecare nouă intervenție cu rărituri. În acest caz în care se pot elimina o parte dintre inconvenientele opțiunii anterioare.

*Arborii ajutători* (folositori) stimulează creșterea și dezvoltarea arborilor de valoare. Ei ajută la elagarea naturală, formarea trunchiurilor și coroanelor arborilor de viitor, îndeplinind în același timp rol de protecție și ameliorare a solului. Aceștia se aleg fie dintre exemplarele aceleiași specii (cazul arboretelor pure) fie ale speciilor de bază sau de amestec, situate în general într-o clasă pozițională inferioară (a II-a, a II 1-a sau a IV-a).

*Arborii pentru extras* – sunt aceia care stânjenesc prin dezvoltarea lor arborii de viitor. Aici sunt incluși:

- arborii din orice specie și orice plafon care, prin poziția lor, împiedică creșterea și dezvoltarea coroanelor arborilor de viitor și chiar a celor ajutători;
- arborii uscați sau în curs de uscare, ruți, atacați de dăunători, cei cu defecte tehnologice evidente;
- unele exemplare cu creștere și dezvoltare satisfăcătoare, în scopul rării grupelor prea dese.

*Arborii nedefiniți* – sunt cei care, în momentul răriturii, nu se găsesc în raporturi directe cu arborii de valoare. În consecință aceștia nu pot fi încadrați în nici una dintre categoriile precedente. Aceștia se pot găsi în orice clasă pozițională, fiind localizați de obicei la marginea biogrupelor.

### **b. Lucrări de igienă**

Adesea denumite și tăieri de igienă, aceste lucrări urmăresc asigurarea unei stări fitosanitare corespunzătoare a arboretelor, obiectiv care se poate realiza prin extragerea arborilor uscați sau în curs de uscare, căzuți, ruți sau doborâți de vânt sau zăpadă, puternic atacați de insecte, precum și a arborilor-cursă și de control folosiți în lucrările de protecție a pădurilor, fără ca prin aceste lucrări să se restrângă biodiversitatea pădurilor (*u.a.-urile 3 B, 4, 5, 7 A, 9, 10 A, 10 B*).

În pădurile parcurse sistematic cu operațiuni culturale, în special rărituri, precum și cu tratamente nu este necesară planificarea lucrărilor de igienă deoarece arborii care se extrag în prima urgență prin astfel de intervenții sunt tocmai cei uscați sau în curs de uscare, ruți, doborâți, etc, igienizarea realizându-se astfel concomitent.

Tăierea arborilor care fac obiectul lucrărilor de igienă se poate face tot timpul anului fiind încadrată în categoria – tăiere fără restricții. Fac excepție rășinoasele afectate de gândaci de scoarță care este de preferat să se extragă înainte de zborul adulților.

Intensitatea (volumul de extras) lucrărilor de igienă este determinată de starea de fapt a arboretelor. Astfel, pe baza observațiilor de teren, se pot diferenția următoarele situații:

- dacă se constată că numărul arborilor de extras este mic și prin intervenția asupra lor nu se dereglează starea de masiv, se procedează la recoltarea acestora într-o singură repriză;
- dacă proporția arborilor de extras este mare, aceștia se vor extrage în 2-3 reprize, la interval de 2-3 (4) ani, pentru a nu se întrerupe dintr-o dată și exagerat de mult starea de masiv;
- în situația în care, prin recoltarea arborilor vătămați, consistența arboretului s-ar reduce sub 0,7 în arboretele tinere și sub 0,6 în cele mature și bătrâne (deci acestea ar deveni exploatabile după stare), este de preferat să se procedeze la refacerea lor prin tehnici specifice.

Masa lemnoasă de extras prin lucrări de igienă din cadrul subunităților de gospodărire în care nu se reglementează recoltarea de produse principale (SUP M – Conservare deosebită) este inclusă în categoria produselor accidentale neprecomptabile.

## II. Lucrări de conservare

În arboretele din țara noastră cărora li s-au atribuit funcții speciale de protecție, acolo unde structurile necesare pentru îndeplinirea optimă a funcțiilor respective nu se pot realiza și menține prin intermediul tratamentelor prezentate mai sus, s-a propus și oficializat după 1986 aplicarea așa-numitelor lucrări de conservare.

Acestea constau dintr-un ansamblu de intervenții necesare a se aplica în arborete de vârste înaintate, exceptate de la aplicarea tratamentelor, în scopul menținerii sau îmbunătățirii stării lor sanitare, al asigurării permanenței pădurii și îmbunătățirii continue a exercitării de către arboretele respective a funcțiilor de protecție ce li se atribuie.

În acest scop, lucrările de conservare cuprind următoarele intervenții:

- lucrări de igienă, prin care se extrag arborii uscați sau în curs de uscăre, arborii ruși de vânt sau de zăpadă, precum și cei bolnavi, atacați de dăunători, afectați de poluare, etc. Acestea se execută ori de câte ori este nevoie;
- promovarea nucleelor de regenerare naturală din specii valoroase, prin efectuarea de extrageri de arbori cu intensitate redusă. Prin aceste lucrări se recoltează exemplarele cu defecte, ajunse la limita longevității fiziologice, exemplare din specii cu valoare scăzută etc.;
- îngrijirea semințurilor și a tinereturilor naturale valoroase, prin lucrări adecvate potrivit stadiului lor de dezvoltare (descoperșiri, recepări, degajări);
- împădurirea golurilor existente, folosind specii și tehnologii corespunzătoare stațiunii și țelurilor de gospodărire urmărite;

În plus, acolo unde este necesar, lucrările de conservare pot să includă și combaterea bolilor și dăunătorilor, optimizarea efectivelor de vânat, interzicerea pășunatului și a rezinajului, executarea unor sisteme de drenare în pădurile situate pe stațiuni cu exces de umiditate, raționalizarea accesului publicului etc..

Referitor la intensitatea tăierilor care au rolul de a valorifica nucleele de seminț-tineret și înlăturarea treptată a elementelor necorespunzătoare din arboret, prin normele actuale se recomandă următoarele:

- limita minimă a extragerilor va fi corespunzătoare volumului recoltat prin lucrări de igienă;
- limita superioară a acestor extrageri nu poate fi precizată; ea diferă de la arboret la arboret, în funcție de starea și funcționalitatea fiecăruia. În astfel de situații se impune ca extragerile care depășesc 10% din volumul pe picior să fie justificate prin starea de fapt a arboretului (rupturi și doborâturi de vânt sau zăpadă, atacuri de insecte, etc.), care impune intervenții cu intensități relativ mari.

## II. Arborete în care se reglementează procesul de producție, incluse în tipul funcțional IV

În continuare se descriu **măsurile de management – lucrări silvice** adoptate de către plan:

### I. Lucrări de îngrijire și conducere

Lucrările de îngrijire și conducere a pădurii implică intervenția activă în viața arborilor individuali, a arboretului în ansamblu, cât și a pădurii ca ecosistem. Prin efectuarea acestor lucrări se realizează reducerea gradată a numărului de exemplare arborescente fapt care determină o serie de schimbări în desfășurarea proceselor fiziologice la arborii rămași, precum și modificarea caracteristicilor structurale și funcționale ale arboretului. Astfel se pot diferenția două grupe mari de efecte ale operațiunilor culturale: de natură *bioecologică*, respectiv *economică*.

#### a. Curățiri

Trecerea arboretelor din faza de desiş în faza de nuieliş-prăjiniş este marcată de apariția unor fenomene specific biologice ce se manifestă cu o intensitate ridicată.

În acest stadiu, cauza principală a procesului de eliminare naturală este concurența pentru spațiul de nutriție și dezvoltare.

**Curățile sau lămuririle** reprezintă intervenții repetate aplicate în pădurea cultivată în fazele de nuieliş și prăjiniş, în vederea înlăturării exemplarelor necorespunzătoare ca specie și conformare.

**Scopul curăților** este înlăturarea din arboret a exemplarelor copleșitoare din speciile de valoare economică redusă, precum și a celor necorespunzătoare, indiferent de specie.

**Obiective urmărite** prin executarea curăților:

- continuarea ameliorării compoziției arboretului, în concordanță cu compoziția țel fixată. Această cerință este realizată prin înlăturarea exemplarelor copleșitoare din speciile nedorite;
- îmbunătățirea stării fitosanitare a arboretului prin eliminarea treptată a exemplarelor uscate, rupte, vătămate, defectuoase, preexistente, a lăstarilor, etc., având grijă să nu se întrerupă în nici un punct starea de masiv;
- reducerea desimii arboretelor pentru a permite regularizarea creșterii în grosime și în înălțime, precum și a configurației coroanei;
- ameliorarea mediului intern al pădurii, cu efecte favorabile asupra capacității productive și protectoare, ca și asupra stabilității generale a acesteia;
- menținerea integrității structurale (consistența  $K > 0,8$ ).

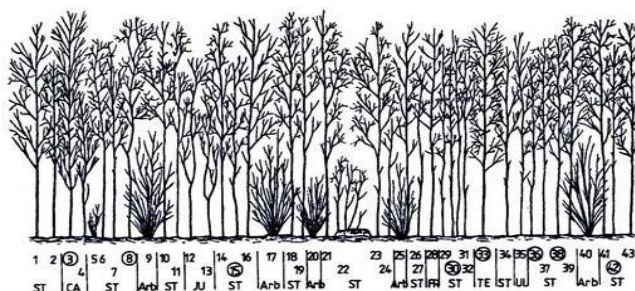
Pentru aplicarea curăților este necesară identificarea și alegerea exemplarelor de extras din fiecare tip de arboret.

Prima curățire se execută la cca. 3-5 ani după ultima degajare când arboretul se găsește în faza de nuieliş-păriș iar înălțimea sa medie nu depășește, în general, 3 m.

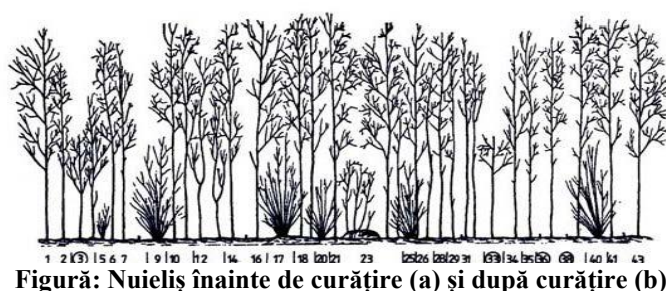
Elementele de arboret care fac obiectul extragerii prin curățiri sunt:

- exemplarele uscate, atacate, rănite, bolnave (în special cele cu boli infecțioase evolutive gen cancer);
- preexistenți (adesea considerați ca primă urgență de extragere, datorită vătămarilor produse arborilor remanenți la doborâre);
- exemplarele speciilor copleșitoare, nedorite și neconforme cu compoziția țel, dacă sunt situate în plafonul superior al arboretului;
- exemplarele din lăstari, provenite de pe cioate îmbătrânite sau din arborete cu proveniență mixtă, care pot copleși exemplarele mai valoroase din sămânță;
- exemplarele din specia dorită, chiar de bună calitate, dar grupate în pâlcurile prea dese.

(a)



(b)



Figură: Nuieliș înainte de curățire (a) și după curățire (b)

Se vor realiza curățiri mecanice, prin tăierea de jos a arborilor nevaloroși, respectiv secuirea (inelarea arborilor) preexistentelor, utilizând diferite utilaje tăietoare, în general motofărăștraie sau motounelte specifice.

**Sezonul de execuție** al curățirilor depinde, ca și în cazul degajărilor, de speciile existente precum și de condițiile de vegetație. Astfel, în arboretele amestecate, se recomandă ca grifarea (însemnarea) arborilor de extras să se realizeze doar în perioada de vegetație, această restricție eliminându-se în molodișurile pure sau amestecurile cu puține specii, când lucrarea se poate realiza și în repaosul vegetativ, primăvara devreme, înaintea apariției frunzelor, sau toamna târziu, după căderea acestora.

**Intensitatea curățirilor** se stabilește numai pe teren, în suprafețe de probă instalate în porțiuni reprezentative ale arboretului. În general, intensitatea se exprimă procentual:

- ca raport între numărul de arbori extrași ( $N_e$ ) și cel existent ( $N_i$ ) în arboret înainte de intervenție

$$IN = N_e/N_i \times 100$$

- ca raport între suprafața de bază a arborilor extrași ( $G_e$ ) și suprafața de bază a arboretului înainte ( $G_i$ ) de curățire

$$IC = G_e/G_i \times 100$$

După intensitatea intervenției (pe suprafața de bază), curățirile se împart în:

- slabe ( $IC < 5\%$ )
- moderate ( $IC = 6-15\%$ )
- puternice (forte) ( $IC = 16-25\%$ )
- foarte puternice ( $IC > 25\%$ ).

În situația analizată, intensitatea curățirilor se recomandă a fi moderată. În cazuri excepționale, când condițiile de arboret o reclama, pot fi și forte, dar cu condiția ca, în nici un punct al arboretului, consistența să nu se reducă după intervenție sub 0,8.

**Periodicitatea** curățirilor variază, în general, între 3-5 ani, în funcție de natura speciilor, de starea arboretului, de condițiile staționare și de lucrările executate anterior.

În general, în pădurile noastre aflate în faza de nuieliș-prăjiniș, se recomandă să se execute între 2 și 3 curățiri/arboret, numărul acestora fiind redus chiar și la o singură intervenție în cazul regenerărilor artificiale.

De calitatea punerii în practică a degajărilor și curățirilor depinde, în mare măsură, calitatea viitoarelor păduri.

### ***b. Lucrări de igienă***

Adesea denumite și tăieri de igienă, aceste lucrări urmăresc asigurarea unei stări fitosanitare corespunzătoare a arboretelor, obiectiv care se poate realiza prin extragerea arborilor uscați sau în curs de uscare, căzuți, ruți sau doborâți de vânt sau zăpadă, puternic atacați de insecte, precum și a arborilor-cursă și de control folosiți în lucrările de protecție a pădurilor, fără ca prin aceste lucrări să se restrângă biodiversitatea pădurilor.

În pădurile parcurse sistematic cu operațiuni culturale, în special rărituri, precum și cu tratamente nu este necesară planificarea lucrărilor de igienă deoarece arborii care se extrag în prima urgență prin astfel de intervenții sunt tocmai cei uscați sau în curs de uscare, ruți, doborâți, etc, igienizarea realizându-se astfel concomitent.

Tăierea arborilor care fac obiectul lucrărilor de igienă se poate face tot timpul anului fiind încadrată în categoria – tăiere fără restricții. Fac excepție rășinoaselor afectate de gândaci de scoarță care este de preferat să se extragă înainte de zborul adulților.

Intensitatea (volumul de extras) lucrărilor de igienă este determinată de starea de fapt a arboretelor. Astfel, pe baza observațiilor de teren, se pot diferenția următoarele situații:

- dacă se constată că numărul arborilor de extras este mic și prin intervenția asupra lor nu se dereglează starea de masiv, se procedează la recoltarea acestora într-o singură repriză;
- dacă proporția arborilor de extras este mare, aceștia se vor extrage în 2-3 reprize, la interval de 2-3 (4) ani, pentru a nu se întrerupe dintr-o dată și exagerat de mult starea de masiv;
- în situația în care, prin recoltarea arborilor vătămați, consistența arboretului s-ar reduce sub 0,7 în arboretele tinere și sub 0,6 în cele mature și bătrâne (deci acestea ar deveni exploatabile după stare), este de preferat să se procedeze la refacerea lor prin tehnici specifice.

Masa lemnoasă de extras prin lucrări de igienă este inclusă în categoria produselor accidentale neprecomptabile (care nu depășesc 1 m<sup>3</sup>/an/ha, raportat la suprafața unității de producție din care fac parte arboretele parcurse, micșorată cu mărimea suprafeței periodice în rând a arboretelor în care se va interveni cu tratamente în deceniul următor).

Dacă volumul de extras prin lucrările de igienă depășește valoarea menționată, acesta este inclus în categoria produselor lemnoase precomptabile și se scade din posibilitatea de produse secundare - rărituri.

## **II. Tratamente silvice**

*Tratamentul* definește structura arboretelor din punctul de vedere al repartiției arborilor pe categorii dimensionale și al etajării populațiilor de arbori și arbuști.

În mod practic, gospodărirea unei păduri în cadrul unui regim se poate realiza prin mai multe modalități, ceea ce a condus la apariția noțiunii de **tratament**.

În sens larg, tratamentul include întregul ansamblu de măsuri culturale, prin care aceasta este condusă de la întemeiere până la exploatare și regenerare. Aceste măsuri culturale includ lucrările prin care, procedând consecvent, vreme îndelungată, se realizează regenerarea sau reîntinerirea, educarea, protecția, exploatarea tuturor arborilor care constituie o pădure.

În sens restrâns, prin tratament se înțelege modul special cum se face exploatarea și se asigură regenerarea unei păduri în cadrul aceluiași regim, în vederea atingerii unui scop.

Masa lemnoasă care rezultă prin aplicarea tratamentelor este încadrată în grupa *produselor principale*, iar tăierea prin care se realizează poartă numele de *tăiere de produse principale*.

### Tratamentul tăierilor progresive

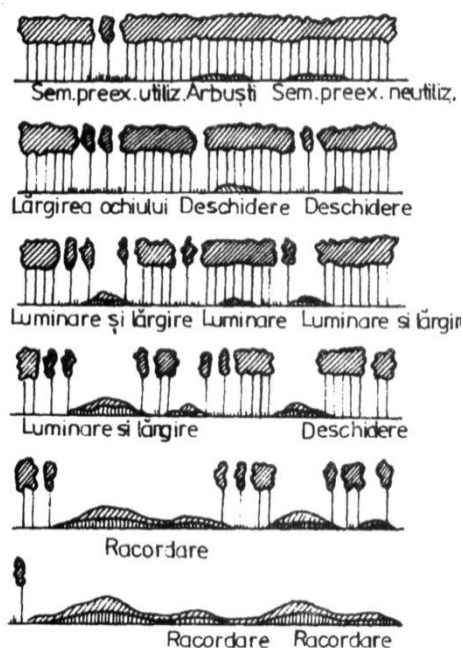
Acesta consistă în aceea că se urmărește obținerea regenerării naturale sub masiv prin aplicarea de tăieri repetate neuniforme, concentrate în anumite ochiuri împrăștiate neregulat în cuprinsul pădurii, în funcție de mersul instalării și dezvoltării seminișului ce va constitui noul arboret.

Tehnica tratamentului. În principiu, tăierile progresive urmăresc realizarea obiectivului regenerării naturale sub masiv prin două modalități:

1. Punerea treptată în lumină a seminișurilor utilizabile existente, precum și a celor instalate artificial prin semănături sau plantații sub masiv sau în margine de masiv;
2. Provocarea însămânțării naturale prin rădirea sau deschiderea arboretului acolo unde încă nu s-a produs.

Pentru realizarea acestor obiective, teoreticianul tratamentului tăierilor progresive a diferențiat trei genuri de tăieri: (1) de deschidere a ochiurilor, (2) de lărgire și luminare a ochiurilor, precum și (3) de racordare a ochiurilor.

Dacă însă unele arborete exploatabile nu au fost suficient rădite, trebuie executate în prealabil tăieri preparatorii, care urmăresc să nu întrerupă prea mult starea de masiv (consistența după tăiere 0,8).



Figură: Schema de aplicare a tratamentului tăierilor progresive

Tăierile de deschidere a ochiurilor urmăresc să asigure fie dezvoltarea seminișului preexistent utilizabil deja instalat fie instalarea unui nou, acolo unde încă nu există. Pentru realizarea acestui scop se pornește de la porțiunile (ochiurile) existente, în care s-au instalat deja seminișuri utilizabile și numai apoi se trece la crearea de noi ochiuri. Acolo unde seminișul preexistent este neutilizabil, acesta se indică să fie extras într-un an de fructificație, când se pot executa și lucrări de mobilizare a solului pentru pregătirea acestuia în vederea declanșării regenerării naturale.

Principalele probleme care trebuie rezolvate la aplicarea tăierilor de deschidere a ochiurilor se referă la repartizarea, forma, mărimea, orientarea și numărul ochiurilor, precum și la intensitatea tăierii în fiecare ochi.

Repartizarea ochiurilor se face ținând seama de starea arboretului, de mersul regenerării și de posibilitățile de scoatere a materialului. Astfel, tăierile trebuie să înceapă în porțiunile mai rădite, cu arbori mai bătrâni și cu stare mai slabă de vegetație. Pentru a se ușura transportul și protejarea

semințișului instalat este indicat ca deschiderea ochiurilor să înceapă din interiorul suprafeței de regenerat spre drumurile de scoatere cele mai apropiate. Pe versanți, ochiurile se deschid începând de sus în jos spre drumul de scoatere a lemnului care este în general de vale. Ochiurile se vor împrăștia la distanțe destul de mari, în general cuprinse între 1 și 2 înălțimi medii ale arboretului, astfel încât în cadrul fiecărui ochi regenerarea să se desfășoare independent de ochiurile alăturate.

Forma ochiurilor poate fi, după caz, circulară, ovală, eliptică sau, cel mai adesea, neregulată (“mai mult lungă decât rotundă, adesea cu colțuri sau, în formă de amoebă”). Forma ochiurilor se alege astfel încât să se poată asigura semințișului umiditatea, căldura și lumina necesare pentru instalare și dezvoltare iar pe de altă parte să-l protejeze contra unor eventuale vătămări. Pentru a se alege o formă optimă s-a pornit de la maniera în care se desfășoară regenerarea naturală sub masiv. Astfel, s-a observat că, în regiunile călduroase și uscate, semințișul natural apare de preferință în partea sudică, unde are asigurată umbrirea și umiditatea necesară. În schimb, în regiunile înalte sau umbrite, răcoroase și umede, semințișul se instalează și se dezvoltă mai bine în partea nordică a ochiului, unde primește căldură suficientă. Pornind de la aceste constatări practice, se recomandă să se deschidă ochiuri de formă eliptică, orientate cu axa mare pe direcția est-vest, în regiunile calde și uscate, în timp ce în regiunile reci și umede sunt preferate cele eliptice orientate nord-sud.

Mărimea ochiurilor și intensitatea rării în ochiuri a arboretului bătrân depind în primul rând de exigențele față de lumină ale speciilor care se urmărește să fie regenerare. Astfel, la speciile de umbră cu semințiș sensibil la înghețuri sau secetă (fag, brad), care au nevoie de protecție de sus și laterală, ochiurile au mărimi de la suprafața proiecției a 2-3 arbori până la 0,5H sau chiar 0,75 H (H este înălțimea medie a arboretului). În plus, în aceste ochiuri nu se intervine cu tăieri rase ci se procedează la rărirea arboretului în jurul arborilor seminceri care se păstrează în ochi. În arboretele din specii de lumină (stejar, gorun), care necesită doar protecție laterală și creșterea în lumină plină de sus (Stejarului îi place să crească “în blană însă cu capul descoperit”), ochiurile vor fi mai mari, ajungând la 1-1,5 H la gorun și chiar 2H la stejar. Pentru a se da de la început lumină suficientă celor două specii se recomandă fie ca, în ochi, arborii să se extragă integral ori consistența să se reducă până la valori de 0,4-0,5 (0,6).

Numărul ochiurilor, care nu se poate fixa cu anticipație ci rezultă pe teren, depinde de mărimea acestora și de intensitatea tăierilor aplicate în fiecare ochi. Cu cât ochiurile sunt mai mari și tăierea în ochi mai intensă, ca la gorun sau stejar, cu atât numărul lor poate fi mai mic. Din contră, în arborete cu specii de umbră (fag, brad), unde ochiurile deschise și intensitatea tăierii în ochi sunt mici, și numărul acestora este mai numeros (Negulescu, în Negulescu și Ciumac, 1959). Oricum, este necesar să se urmărească atent, din aproape în aproape, volumul de masă lemnoasă pus în valoare în ochiurile care se deschid iar lucrarea să fie sistată atunci când s-a constatat că fost atins volumul dorit, pentru a nu se depăși posibilitatea anuală fixată prin amenajament.

În ochiuri se recomandă să fie extrași arborii cu coroanele cele mai mari care, recoltați ulterior, ar putea provoca vătămări grave semințișului instalat. În plus, trebuie extrase integral subetajul arborescent și subarboretul, pentru a permite luminii să pătrundă la sol (Dămăceanu,

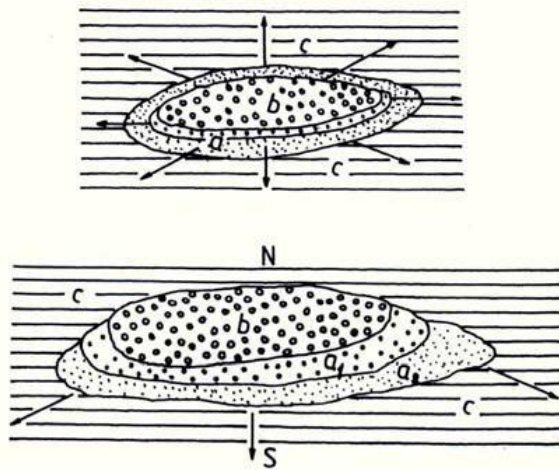
1984). Tot cu ocazia tăierii de deschidere a ochiurilor dar numai dacă se constată existența unor arbori uscați, rupți, doborâți etc. se intervine și în afara ochiurilor cu lucrări de igienă.

După ce s-a constatat că semințișul s-a instalat în ochiurile deschise se trece la tăierile de lărgire și luminare a ochiurilor, ale căror obiective sunt clar definite prin denumirea menționată.

Luminarea ochiurilor deja create, care se corelează cu ritmul de creștere și nevoile de lumină ale semințișului, se face moderat și repetat (prin mai multe tăieri) la speciile de umbră (brad sau fag), respectiv printr-o tăiere intensă sau chiar eliminarea integrală a acoperișului la cele de lumină (gorun, stejar).

Tăierea de lărgire a ochiului se realizează fie după ce în afara acestuia s-a instalat deja semințiș utilizabil fie într-un an cu fructificație abundentă.

Principial, lărgirea ochiurilor se poate realiza prin benzi concentrice (în optimul de vegetație al speciilor de valoare) sau excentrice, numai în marginea lor fertilă, unde regenerarea progresează activ datorită condițiilor ecologice favorabile. În mod practic, ochiurile eliptice se lărgesc spre nord în zonele cu deficit de căldură, unde s-au deschis ochiuri orientate N-S, sau spre sud în regiunile cu deficit de umiditate, unde au fost instalate ochiuri orientate E-V.



Figură: Lărgirea concentrică (sus) și excentrică (jos) a ochiurilor

În general, lățimea benzii variază după natura speciei și mersul regenerării. În general, ea nu depășește o înălțime medie de arboret (20-30 m), dar poate fi mai mică la speciile de umbră sau când regenerarea este anevoioasă și mai mare (2-3H) la cele de lumină sau în condiții de regenerare foarte favorabile. Dacă însă regenerarea, cu toate că tăierea de lărgire a ochiului s-a aplicat corect într-un an de fructificație, decurge anevoios, este necesar să se execute lucrări de favorizare a instalării semințșului sau lucrări de asigurare a dezvoltării acestuia (extragerea semințșului neutilizabil și a subarboretului, receperea semințșului de foioase vătămat, descopleșiri, completarea zonelor neregenerate etc).

Atunci când ochiurile, precum și porțiunea dintre ele, sunt destul de bine regenerate și apropiate între ele, se poate recurge la tăierea de racordare, care constă din eliminarea printr-o singură tăiere a ultimelor exemplare rămase din vechiul arboret între ochiurile regenerate. Ca și la tăierile succesive, se recomandă ca această lucrare să fie aplicată când semințșul, ajuns la independență biologică, ocupă cel puțin 70% din suprafață și are o înălțime de 30-80 cm. În gorunetele și stejăretele de la noi, din rațiuni legate de necesitatea reducerii la maximum a vătămarilor produse cu ocazia tăierilor de racordare, se recomandă ca acestea să se aplice înainte ca semințșul să atingă 0,5 m înălțime.

Dacă însă regenerarea este îngreunată sau semințșul instalat este puternic vătămat, tăierea de racordare se poate executa însă este urmată imediat de completări în porțiunile neregenerate.

La aplicarea tratamentului tăierilor progresive, posibilitatea fixată pe volum poate fi realizată din orice parte a suprafeței periodice în rând. Pentru recoltarea acesteia, în anii cu fructificație se intervine cu tăieri de deschidere și de lărgire a ochiurilor iar în cei lipsiți de fructificație cu celelalte feluri de tăieri (preparatorii, de luminare a ochiurilor sau de racordare).

În arboretele parcurse cu acest tratament din România, perioada generală de regenerare a fost adoptată la 20 de ani însă tratamentul s-ar putea aplica fie în varianta cu perioadă normală (15-

20 ani ca la gorun) fie cu perioadă lungă (30 de ani ca la brad și fag) de regenerare. Mai importantă pentru succesul regenerării este perioada specială de regenerare a fiecărui ochi în care a fost declanșată regenerarea. Ținând cont de capacitatea de rezistență sub masiv a speciilor importante conduse cu tăieri în ochiuri (2-3 ani la stejar, 4-6 ani la gorun), se recomandă ca perioada specială de regenerare să nu depășească 2-4 ani la stejar, 5-7 ani la gorun, respectiv 8-12 ani la fag și brad.

### III. Lucrări de ajutorarea regenerarilor naturale și de împădurire

*a. Lucrări necesare pentru asigurarea regenerării naturale* se constituie ca o componentă indispensabilă și se integrează armonios în sistemul lucrărilor de îngrijire necesare în vederea producerii și conducerii judicioase a regenerării pădurii cultivate.

*Obiectivele* acestor lucrări sunt:

- crearea condițiilor corespunzătoare favorizării instalării semințșului natural, format din specii proprii compoziției de regenerare;
- realizarea lucrărilor de reîmpădurire și împădurire;



- consolidarea regenerării obținute; asigurarea compoziției de regenerare;
- selecționarea puieților corespunzători calitativ;
- consolidarea regenerării obținute;
- asigurarea compoziției de regenerare;
- remedierea prejudiciilor produse prin procesul de recoltare a masei lemnoase.

Asigurarea unei regenerări naturale de calitate presupune de multe ori completarea aplicării intervențiilor (*tăieri de regenerare, tratamente*) prin care se urmărește instalarea sau dezvoltarea semințișului cu anumite *lucrări speciale, ajutoare*, care încetează o dată cu realizarea stării de masiv și constau din:

#### 1. *Lucrări pentru favorizarea instalării semințișului*

Aceste lucrări se execută numai în porțiunile din arboret în care instalarea semințișului din speciile de bază prevăzute în compoziția de regenerare este imposibilă sau îngreunată de condițiile grele de sol și constau din:

*Mobilizarea solului*, când acesta este tasat sau acoperit cu un strat gros de humus brut (ca în molidișuri și făgete acidofile), care împiedică sămânța să ia contact cu solul mineral. Lucrarea se execută în anii de fructificație, precum și înainte de fructificație (înainte de diseminarea semințelor), de regulă în benzi alterne sau în ochiuri de regenerare.

#### 2. *Lucrări pentru asigurarea dezvoltării semințișului*

Aceste lucrări se pot executa în semințișurile naturale din momentul instalării lor până ce arboretul realizează starea de masiv și constau din:

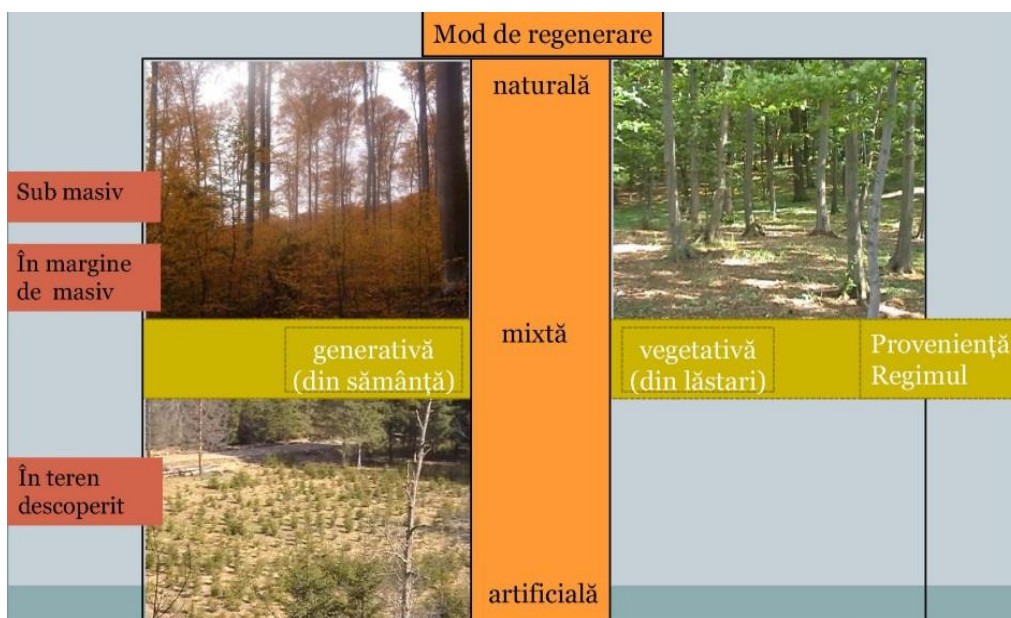
*Descopleșirea semințișului*. Prin această lucrare se urmărește protejarea semințișului imediat după instalarea acestuia, împotriva buruienilor care îi pun în pericol existența sau care pot să-i împiedice dezvoltarea. Descopleșirea se efectuează o dată sau de două ori pe an, prima intervenție făcându-se la o lună de la începerea sezonului de vegetație (pentru ca puieții să se fortifice înainte de venirea perioadei cu arșiță), iar cea de-a doua în septembrie, dacă există pericolul ca buruienile să determine la căderea zăpezii, prin înălțimea lor, culcarea puieților.

### ***b. Lucrări de regenerare - Impăduriri***

Regenerarea arboretelor, ca proces de asigurare a continuității arboretelor, a perenității pădurilor, se poate realiza prin două metode: *regenerarea naturală și regenerarea artificială*.

Este în majoritate acceptată ideea că regenerarea naturală asigură constituirea unor arborete foarte valoroase, cu o productivitate ridicată și un înalt grad de stabilitate, ce își exercită cu maximă eficiență funcțiile atribuite. În baza acestei concepții, principiile de gospodărire rațională a pădurilor recomandă, în mod justificat, aplicarea tăierilor bazate pe regenerarea naturală în toate cazurile în care acest lucru este posibil.

Totuși, sunt anumite cazuri care reclamă folosirea regenerării artificiale ca ultimă posibilitate de perpetuare a generațiilor de arbori. În continuare vor fi prezentate aceste cazuri care, prin diverse condiții staționale, fizico-geografice sau chiar prin particularități socio-economice, impun ca regenerarea pădurii să se realizeze printr-o metodă mai puțin agreată, mai precis prin regenerarea artificială.



Figură: Modul de regenerare în pădurea cultivată

În general, regenerarea artificială e cel mai des utilizată în cazul arboretelor cărora li s-a aplicat tratamentul tăierilor rase care reclamă intervenția cu reîmpăduriri cât mai urgentă. Tăierile rase pot fi preferate uneori din punct de vedere economic, datorită faptului că tăierile concentrate implică costuri de exploatare mai mici dar câteodată pot avea și o justificare de ordin silvicultural: în molidișuri, de exemplu, se dorește să nu se extragă treptat arboretul pentru a nu-l expune doborâturilor provocate de vânt. Regenerarea artificială a acestor arborete permite pădurii să revină rapid în vechiul amplasament pentru a-și exercita funcțiile eco-protective.

Intervenții la fel de rapide se impun și în cazul arboretelor calamitate natural prin incendii, doborâturi provocate de vânt sau rupturi cauzate de zăpadă, atacuri de insecte etc. În ambele din cele două cazuri mai sus amintite regenerarea artificială este singura alternativă aflată la îndemâna silvicultorilor și care oferă posibilitatea reintroducerii rapide a pădurii pe terenul pe care ea a mai existat dar a dispărut în urma unei intervenții artificiale de exploatare sau naturale cu caracter de calamitate.

În vederea creșterii productivității arboretelor se acționează pe foarte multe căi. Una din primele astfel de modalități privește principiul potrivit căruia un arboret, prin asortimentul de specii, trebuie să valorifice complet potențialul productiv al stațiunii. În baza acestui fapt, o mare importanță se acordă regenerărilor artificiale ce vizează arboretele degradate, brăcuite, derivate, care nu corespund din punctul de vedere al cantității și calității producției lor.

Regenerarea naturală a acestor arborete este foarte greu de realizat (datorită consistenței scăzute, întelenirii solului, vitalității scăzute etc.) iar uneori nici nu este dorită păstrarea aceluiași asortiment de specii care și-a dovedit incapacitatea productivă. Regenerarea artificială este facilă și permite introducerea de noi specii care să valorifice la maxim potențialul stațiunii și să ofere o producție cantitativ și calitativ superioară.

Intervenția artificială poate uneori să aibă un caracter parțial, regenerarea în ansamblu având, în acest caz, un caracter mixt.

Putem vorbi despre un caracter parțial al regenerării artificiale atunci când se intervine într-un arboret care a fost supus tăierilor specifice regenerării naturale, în scopul realizării desimii optime pe întreaga suprafață. De asemenea, în același context, intervenția ce urmărește reglarea structurii compoziției viitorului arboret folosind regenerarea artificială are un caracter parțial.

Un ultim aspect legat de acest caracter parțial vizează posibilitatea introducerii artificiale într-un arboret regenerat natural a unor specii deosebite, care să ridice valoarea arboretului.

În aceste cazuri prezentate anterior, regenerarea artificială, chiar dacă nu este folosită integral pe toată suprafața ci doar parțial în zonele în care se dorește a se interveni, completează, ajută și ridică valoarea regenerării naturale, totul în scopul obținerii unui arboret care să corespundă exigențelor stațiunii și să valorifice cât mai bine potențialul ei productiv.

În concluzie folosirea regenerării artificiale este motivată de cazuri în care alte soluții sunt imposibil sau dificil de realizat din cauze de ordin silvicultural, stațional sau economic. De asemenea, atunci când reușita regenerării impune realizarea acesteia cât mai urgent sau când se dorește schimbarea

asortimentului de specii a unui arboret, regenerarea artificială va putea fi luată în considerare în mod complet justificat.

Potrivit normelor tehnice în vigoare *terenurile de împădurit sau reîmpădurit* se încadrează în una din următoarele categorii:

A) terenuri lipsite de vegetație lemnoasă și anume:

- poieni și goluri neregenerate din cuprinsul pădurii;
- terenuri preluate în fondul forestier, destinate împăduririi;
- terenuri fără vegetație lemnoasă ca urmare a unor calamități (incendii, rupturi și doborâturi de vânt, zăpadă, uscării în masă ș.a.);
- suprafețe (parchete) rezultate în urma exploatării prin tăieri rase.

B) terenuri ocupate de arborete necorespunzătoare silvo-biologic și/sau economic ce urmează a fi reîmpădurite:

- suprafețe acoperite de arborete derivate provizorii (mestecănișuri, plopișuri de plop tremurător, arțarete, cărpinete, teișuri ș.a.)
- terenuri cu arborete slab productive ce nu se pot regenera natural;
- suprafețe cu arborete în care sunt necesare lucrări de ameliorare în scopul îmbunătățirii compoziției și/sau consistenței

C) terenuri pe care regenerarea naturală este incompletă:

- suprafețe ocupate cu arborete parcurse cu lucrări de regenerare sub adăpost având porțiuni neregenerate sau regenerate cu specii neindicate în compoziția de regenerare, cu semințis neutilizabil, vătămat etc;
- teritorii ocupate cu arborete parcurse cu tăieri de crâng simplu, cu porțiuni neregenerate în care este indicată introducerea unor specii valoroase.

D) alte terenuri și anume:

- terenuri în care sunt necesare completări în plantații, semănături și butășiri directe;
- terenuri aflate în folosință temporară la alți deținători și reprimite în fondul forestier spre a fi împădurite (terenuri decopertate de stratul de sol, halde industriale, menajere etc).

Încadrarea suprafețelor ce necesită intervenții pentru instalarea culturilor pe categorii de terenuri de împădurit, reîmpădurit este necesară, pentru că trebuie luate în considerare în stabilirea diferențiată a lucrărilor de pregătire a terenului și a solului, de alegere a speciilor, a metodelor de instalare a noului arboret, de îngrijire a culturilor până la realizarea stării de masiv.

Spre exemplu, pentru împădurirea terenurilor lipsite de vegetație forestieră sau a celor pe care s-au executat tăieri rase, pregătirea terenului și a solului se recomandă a se face pe întreaga suprafață la câmpie și/sau parțial la coline sau munte. Reîmpăduririle în completarea regenerării naturale executate, în urma aplicării tratamentelor cu regenerare naturală sub adăpost sau pentru ameliorarea arboretelor se realizează, de regulă, pe 10-40% din suprafața unității amenajistice. Dacă reîmpădurirea cuprinde suprafețe compacte, mai mari de 0,5 ha acestea se vor constitui ca unități de cultură forestieră separate ce vor deveni noi unități amenajistice.

### c. *Lucrări de completare în arborete care nu au închis starea de masiv*

Sunt lucrări de împădurire ce se execută în regenerările naturale aflate în fazele de dezvoltare de semințiș-desiș, deci curând după înlăturarea arboretului parental, la adăpostul căruia s-a instalat noua generație și înainte ca solul să-și piardă însușirile tipic forestiere.

De asemenea, această lucrarea se realizează în cazul plantațiilor efectuate recent însă cu reușită nesatisfăcătoare, în vederea completării golurilor din care puieții s-au uscat, au dispărut sau au fost afectați de diverși factori dăunători. Completările în regenerări naturale constituie categoria de lucrări de împădurire cea mai frecvent aplicată în practica silvica, cu perspectiva creșterii ponderii acestora în măsura în care arboretele sunt optim structurate, corespunzătoare echilibrului ecologic.

În urma intervenției cu lucrări de împădurire rezultă arborete cu origine combinată (naturală și artificială), caracterul natural sau artificial al ecosistemului respectiv fiind imprimat în mare măsură de ponderea în suprafață a uneia sau alteia din cele două modalități de regenerare a pădurii.

Operațiunea devine oportună pentru regenerarea punctelor (locurilor) unde regenerarea naturală nu s-a produs sau semințișul natural instalat este neviabil, a fost grav vătămat și nu mai poate fi valorificat, aparține speciilor nedorite în viitoarea pădure, sau provine din lăstari în cazul unei regenerări mixte. Completările se vor face numai după evaluarea corectă (în fiecare an) a stării, desimii și suprafeței ocupate de semințișurile naturale. Pe această bază se va estima și prognoza cantitatea de material de împădurire necesară, sursa de aprovizionare, metoda, schema și dispozitivul de împădurire preferabil, perioada optimă de executare în teren.

### d. *Lucrări de îngrijire a culturilor tinere*

În perioada de la instalare până la atingerea reușitei definitive, culturile forestiere au de înfruntat acțiunea multor factori dăunători, dintre care pe prim plan se situează concurența vegetației erbacee și a lăstarilor copleșitori, seceta și insolația: atacurile de insecte și bolile criptogamice, efectivele de vânat etc.

Vulnerabilitatea culturilor în această perioadă, îndeosebi în cazul folosirii puieților cu rădăcină nudă, este agravată și de șocul transplantării, la care se adaugă schimbarea de mediu, deosebit de însemnata, mai cu seamă în cazul folosirii unor specii în afara arealului tor natural între momentul plantării (semănării) și al închiderii masivului, concurența intra și inter-specifică între puieți este aproape inexistentă, dezvoltarea fiecărui exemplar fiind condiționată de propriul fond genetic, de caracteristicile fenotipice inițiale și de mediul de viață, care prezintă diferențieri de la un loc la altul, ca urmare a eterogenității însușirilor solului, a microclimatului local, a compoziției și densității covorului erbaceu etc. Datorită acestor factori, curând după înființare, în culturile forestiere se manifestă tendința ierarhizării exemplarelor în raport cu poziția lor relativă. Eterogenitatea condițiilor de mediu și a potențialului genetic al plantelor influențează în sens pozitiv sau negativ procesul creșterilor curente individuale, putând conduce în scurt timp la o pronunțată diferențiere dimensională a puieților și chiar la dispariția unui număr însemnat de exemplare. Fenomenul se poate solda cu consecințe negative în ceea ce privește uniformitatea închiderii masivului, în unele situații prelungind exagerat atingerea reușitei definitive.

În scopul diminuării efectelor negative ale factorilor de mediu, pentru evitarea pierderilor, crearea și menținerea unor condiții de creștere și dezvoltare favorabile tuturor puieților, culturile forestiere sunt parcurse după instalare cu *lucrări speciale de îngrijire*, constând în înlăturarea unor defecțiuni și omogenizarea condițiilor de vegetație la nivelul întregii populații.

În funcție de natura și scopul urmărit prin aplicare, lucrările se repetă în fiecare an, însă cu frecvență tot mai redusă pe măsură ce cultura se dezvoltă, este mai puțin vulnerabilă și prin caracteristicile ei se apropie de reușita definitivă.

Principalele lucrări de îngrijire aplicate în culturi forestiere tinere constau în *receperea puieților*, *reglarea desimii*, *întreținerea solului* și *combaterea vegetației dăunătoare*, precum și din executarea

unor lucrări cu caracter special cum ar fi: fertilizarea și irigarea culturilor; elagajul artificial, tăierile de formare și stimulare, combaterea bolilor și dăunătorilor ș.a.

## **5.4. ANALIZA IMPACTULUI IMPLEMENTĂRII PLANULUI ASUPRA FACTORILOR DE MEDIU**

### **A. Apa**

Vegetația forestieră existentă în păduri are un rol deosebit de important în protejarea învelișului de sol și în reglarea debitelor de apă de suprafață și subterane, în special în perioadele când se înregistrează precipitații importante cantitativ.

În urma activităților de exploatare forestieră și a activităților silvice poate apărea un nivel ridicat de perturbare a solului care are ca rezultat creșterea încărcării cu sedimente a apelor de suprafață, mai ales în timpul precipitațiilor abundente, având ca rezultat direct creșterea concentrator de materii în suspensie în receptorii de suprafață.

Totodată mai pot apărea pierderi accidentale de carburanți și lubrefianți de la utilajele și mijloacele auto care acționează pe locație.

#### ***Măsuri pentru diminuarea impactului***

Pentru diminuarea impactului asupra factorului de mediu apă se impun următoarele măsuri:

- stabilirea căilor de acces provizorii la o distanță minimă de 1,5 m față de orice curs de apă;
- depozitarea resturilor de lemne și frunze rezultate și a rumegusului nu se va face în zone cu potențial de formare de torenți, albiile cursurilor de apă sau în locuri expuse viiturilor;
- amplasarea platformelor de colectare în zone accesibile mijloacelor auto pentru încărcare, situate cât mai aproape de drumul județean;
- este interzisă depozitarea masei lemnoase în albiile cursurilor de apă sau în locuri expuse viiturilor;
- este interzisă executarea de lucrări de întreținere a motoarelor mijloacelor auto sau a utilajelor folosite la exploatarea fondului forestier în zone situate în pădure, albiile cursurilor de apă sau în locuri expuse viiturilor;
- eliminarea imediată a efectelor produse de pierderi accidentale de carburanți și lubrifianți;
- este interzisă alimentarea cu carburanți a mijloacelor auto sau a utilajelor folosite la exploatarea fondului forestier în zone situate în pădure, în albiile cursurilor de apă sau în locuri expuse viiturilor;
- evitarea traversării cursurilor de apă de către utilajele și mijloacele auto care deservesc activitatea de exploatare.

### **B. Aer**

Emisiile în aer rezultate în urma funcționării motoarelor termice din dotarea utilajelor și mijloacelor auto ce vor fi folosite în activitățile de exploatare sunt dependente de etapizarea lucrărilor. Întrucât aceste lucrări se vor desfășura punctiform pe suprafața analizată și nu au un caracter staționar nu sunt monitorizate în conformitate cu prevederile Ordinului MMP nr. 462/1993 pentru aprobarea Condițiilor tehnice privind protecția atmosferei și Normelor metodologice privind determinarea emisiilor de poluanți atmosferici produși de surse staționare. Ca atare nu se poate face încadrarea valorilor medii estimate în prevederile acestui ordin.

Se poate afirma, totuși, că nivelul acestor emisii este scăzut și că nu depășește limite maxime admise și că efectul acestora este anihilat de vegetația din pădure.

Prin implementarea amenajamentului silvic, vor rezulta emisii de poluanți în aer în limite admisibile. Acestea vor fi:

- emisii din surse mobile (oxid de carbon, oxizi de azot, oxizi de sulf, poluanți organici persistenți și pulberi) de la mijloacele de transport care vor deservi amenajamentului silvic. Cantitatea de

gaze de esapare este în concordanță cu mijloacelor de transport folosite și de durata de funcționare a motoarelor acestora în perioada cât se află pe amplasament;

- emisii din surse mobile (oxid de carbon, oxizi de azot, oxizi de sulf, poluanți organici persistenti și pulberi) de la utilajele care vor deservi activitatea de exploatare (TAF - uri, tractoare, etc.);
- emisii din surse mobile (oxid de carbon, oxizi de azot, oxizi de sulf, poluanți organici persistenti și pulberi) de la mijloacele de tăiere (drujbe) care vor fi folosite în activitatea de exploatare;
- pulberi (particule în suspensie) rezultate în urma activitatilor de doborâre, curatare, transport și încărcare masă lemnoasă.

### ***Măsuri pentru diminuarea impactului***

În activitatea de exploatare forestieră nu se folosesc utilaje ale căror emisii de noxe să ducă la acumulări regionale cu efect asupra sănătății populației locale și a animalelor din zonă. Pentru diminuarea impactului asupra factorului de mediu aer se impun o serie de măsuri precum:

- folosirea de utilaje și mijloace auto dotate cu motoare termice care să respecte normele de poluare EURO 3 - EURO 5
- efectuarea la timp a reviziilor și reparațiilor a motoare termice din dotarea utilajelor și a mijloacelor auto
- etapizarea lucrărilor silvice cu distribuirea desfășurării lor pe suprafețe restrânse de pădure
- folosirea unui număr de utilaje și mijloace auto de transport adecvat fiecărei activități și evitarea supradimensionarea acestora
- evitarea funcționării în gol a motoarelor utilajelor și a mijloacelor auto

## **C. Solul**

În activitățile de exploatare forestieră pot apărea situații de poluare a solului datorită:

- eroziunii de suprafață în urma transportului necorespunzător (prin târâire sau semi- târâire) a bustenilor
- tasarea solului datorită deplasării utilajelor pe căile provizorii de acces
- alegerea inadecvată a traseelor căilor provizorii de acces
- pierderi accidentale de carburanți și/sau lubrifianți de la utilajele și/sau mijloacele auto care deservește activitatea de exploatare forestieră
- deșeurilor menajere ce vor fi generate de personalul angajat al firmelor specializate ce vor întreprinde lucrările prevăzute de Amenajamentul Silvic

### ***Măsuri pentru diminuarea impactului***

- adoptarea unui sistem adecvat (ne-târâit) de transport a masei lemnoase, acolo unde solul are compoziție de consistență "moale" în vederea scoaterii acesteia pe locurile de depozitare temporară;
- alegerea de căi provizorii de scoatere a masei lemnoase cu o declivitate sub 20 % (mai ales pe versanți);
- alegerea de căi provizorii de scoatere a masei lemnoase astfel în zone cu teren pietros sau stancos;
- alegerea de căi provizorii de scoatere a masei lemnoase pe distanțe cât se poate de scurte;
- dotarea utilajelor care deservește activitatea de exploatare forestieră (TAF -uri) cu anvelope de latime mare care să aibă ca efect reducerea presiunii pe sol și implicit reducerea fenomenului de tasare;
- în cazul în care s-au format șanțuri sau șleauri se va reface portanța solului (prin nivelarea terenului) pe traseele căilor provizorii de scoatere a masei lemnoase;

- platformele pentru depozitarea provizorie a masei lemnoase vor fi alese în zone care să prevină posibilele poluări ale solului (drumuri forestiere, platforme asfaltate situate limitrof soselelor existente în zonă, etc.);
- drumurile destinate circulației autovehiculelor, inclusiv locurile de parcare vor fi selectate să fie în sistem impermeabil;
- pierderile accidentale de carburanți și/sau lubrifianți de la utilajele și/sau mijloacele auto care deserveșc activitatea de exploatare forestieră vor fi îndepărtate imediat prin decopertare;
- spațiile pentru colectarea și stocarea temporară a deșeurilor vor fi realizate în sistem impermeabil.

#### D. Zgomotul și vibrațiile

Zgomotul și vibrațiile sunt generate de funcționarea motoarelor, sculelor (drujbelor), utilajelor și a mijloacelor auto. Datorită numărului redus al acestora, soluțiilor constructive și al nivelului tehnic superior de dotare cantitatea și nivelul zgomotului și al vibrațiilor se vor situa în limite acceptabile. Totodată mediul în care acestea se produc (pădure cu multă vegetație) va contribui direct la atenuarea lor și la reducerea distanței de propagare.

#### E. Evaluarea efectelor potențiale asupra factorilor de mediu relevanți pentru plan

Tabel: Evaluarea efectelor potențiale a lucrărilor prevăzute în Amenajamentul Silvic U.P. I Olteț asupra factorilor de mediu relevanți pentru plan

Factor de mediu	Lucrări propuse prin planurile analizate	Evaluarea impactului asupra factorului de mediu analizat	Efectul implementării Amenajamentului Silvic asupra factorului de mediu analizat	Ponderea impactului cumulativ
Sănătatea umană	Împăduriri	++	Creșterea riscului de poluare pentru locuitorii din zonă ca urmare a creșterii intensității traficului în zonă poate determina un impact negativ nesemnificativ.	Pozitiv nesemnificativ
	Tăieri igienă	+	Îmbunătățirea bugetelor autorităților locale prin creșterea veniturilor din taxe și impozite, determinând creșterea posibilităților de dezvoltare urbană a localității și astfel determina un impact pozitiv semnificativ.	
	Rărituri	++	Crește încrederea pentru alte investiții în zonă și astfel se va genera un impact pozitiv nesemnificativ.	
	T. progresive	++	Determina menținerea și îmbunătățirea capacității vegetației forestiere de a asimila dioxid de carbon și a elibera oxigen – purificare atmosferei având un impact pozitiv semnificativ.	

Factor de mediu	Lucrări propuse prin planurile analizate	Evaluarea impactului asupra factorului de mediu analizat	Efectul implementării Amenajamentului Silvic asupra factorului de mediu analizat	Ponderea impactului cumulativ
-----------------	--	--	--	-------------------------------

<b>Apa</b>	Împăduriri	++	Împiedicarea formării de viituri și / sau torenți care să antreneze materiale poluante în cursurile de apă de suprafață – impact pozitiv semnificativ.	Pozitiv ne semnificativ
	Tăieri igiena	+	Creșterea probabilității aportului de apă rezultată din precipitații cu efect direct asupra debitelor de apă de suprafață și asupra pânzei freatice de suprafață – impact pozitiv nesemnificativ.	
	Rărituri	+		
	T. progresive	+	Posibilitatea de poluare accidentală a apelor prin poluarea solului cu soluții sau lubrifianți, manipulate necorespunzător, care pot să ajungă în apele subterane și de suprafață prin intermediul apelor pluviale sau de infiltrație determina un posibil impact negativ nesemnificativ.	

Factor de mediu	Lucrări propuse prin planurile analizate	Evaluarea impactului asupra factorului de mediu analizat	Efectul implementării Amenajamentului Silvic asupra factorului de mediu analizat	Ponderea impactului cumulativ
<b>Aer</b>	Împăduriri	++	Intensificarea traficului rutier va genera o poluare a aerului cu praf și particule încărcate cu metale emise în gazele de eșapament ducând astfel la un impact negativ nesemnificativ.  Determina mentinerea și îmbunătățirea capacității vegetației forestiere de a asimila dioxid de carbon și a elibera oxigen – purificare atmosferei având un impact pozitiv semnificativ.	Neutru
	Tăieri igiena	0		
	Rărituri	0		
	T. progresive	0		

Factor de mediu	Lucrări propuse prin planurile analizate	Evaluarea impactului asupra factorului de mediu analizat	Efectul implementării Amenajamentului Silvic asupra factorului de mediu analizat	Ponderea impactului cumulativ
	Împăduriri	++	Intensificarea traficului rutier va genera o poluare pe termen scurt și pe suprafețe mici a solului cu praf și particule încărcate cu metale emise în gazele de eșapament – impact negativ nesemnificativ.  Pe amplasamente se pot produce poluări accidentale ale solului datorită manipulărilor necorespunzătoare a	Neutru
	Tăieri igiena	+		
	Rărituri	+		



	T. progresive	+	<p>soluțiilor tehnice și a lubrifianților – impact negativ nesemnificativ.</p> <p>Pe amplasament mai poate exista o poluare potențială generată de o practică necorespunzătoare de colectare și eliminare a deșeurilor generate – impact negativ nesemnificativ..</p> <p>Efectul de eroziune este atenuat sau chiar stopat de lucrările Amenajamentului Silvic ce determina mentinerea si imbunatatirea capacitate vegetatiei forestiere de a fixa substratul litologic –impact pozitiv semnificativ</p>	
--	---------------	---	--	--

Factor de mediu	Lucrări propuse prin planurile analizate	Evaluarea impactului asupra factorului de mediu analizat	Efectul implementării Amenajamentului Silvic asupra factorului de mediu analizat	Ponderea impactului cumulativ
<b>Zgomotul si vibratiile</b>	Impaduriri	0	Impact pe termen scurt asupra receptorilor sensibili datorită intensificării traficului rutier și al utilajelor mecanice folosite în desfășurarea activităților specifice silviculturii – impact negativ nesemnificativ.	Negativ nesemnificativ
	Taieri igiena	0		
	Rarituri	0		
	T. progresive	0		

Factor de mediu	Lucrări propuse prin planurile analizate	Evaluarea impactului asupra factorului de mediu analizat	Efectul implementării Amenajamentului Silvic asupra factorului de mediu analizat	Ponderea impactului cumulativ
<b>Peisajul</b>	Impaduriri	++	Impact pe termen scurt asupra peisajului ca urmare a lucrărilor propuse – impact neutru.	Neutru
	Taieri igiena	+		
	Rarituri	+		

	T. progresive	+		
<b>Biodiversitatea</b>	<b>Aspecte tratate separate si detaliat mai jos.</b>			

## 5.5. ANALIZA IMPACTULUI ASUPRA BIODIVERSITATI

Rețeaua Ecologică Natura 2000 urmărește menținerea, îmbunătățirea sau refacerea stării de conservare favorabilă a speciilor și habitatelor de importanță comunitară din siturile Natura 2000, luând în considerare **realitățile economice, sociale și culturale specifice la nivel regional și local** ale fiecărui stat membru al Uniunii Europene. Prin urmare această rețea ecologică nu are în vedere altceva decât **gospodărirea durabilă a speciilor și habitatelor de importanță comunitară** din siturile Natura 2000. Însăși existența unor specii și habitate într-o stare bună de conservare, chiar în zone cu management activ așa cum sunt pădurile din situl de importanță comunitară ROSCI0018 Căldările Zăbalei, atestă faptul că gestionarea durabilă a resurselor naturale nu este incompatibilă cu obiectivele Natura 2000.

În cazul unui habitat forestier, starea de conservare este dată de totalitatea factorilor ce acționează asupra sa și asupra speciilor tipice și care îi poate afecta pe termen lung răspândirea, structura și funcțiile, precum și supraviețuirea speciilor tipice. Această stare se consideră “favorabilă” atunci când sunt îndeplinite condițiile (Directiva 92/43/CEE, Comisia Europeană 1992):

1. arealul natural al habitatului și suprafețele pe care le acoperă în cadrul acestui areal sunt stabile sau în creștere;
2. habitatul are structura și funcțiile specifice necesare pentru conservarea sa pe termen lung, iar probabilitatea menținerii acestora în viitorul previzibil este mare;
3. speciile care îi sunt caracteristice se află într-o stare de conservare favorabilă.

Așadar, la nivelul fiecărei regiuni biogeografice (în situl de importanță comunitară propus și chiar în afara acestuia), pentru ca un anumit habitat considerat de importanță comunitară să aibe o stare de conservare favorabilă, trebuie să fie gospodărit astfel încât să fie îndeplinite concomitent aceste trei condiții.

Abordarea corectă și completă a problemei gospodăririi durabile a habitate forestiere de importanță comunitară trebuie să cuprindă în mod obligatoriu următoarele patru etape (Stăncioiu et al. 2009):

- ✓ descrierea tipurilor de habitate
- ✓ evaluarea stării lor de conservare (pentru a cunoaște pașii necesari de implementat în continuare)
- ✓ propunerea de măsuri de gospodărire adecvate
- ✓ monitorizarea dinamicii stării de conservare (pentru îmbunătățirea continuă a modului de management).

*În ceea ce privește aria de protecție specială avifaunistică ROSPA0099 Podișul Hârtibcaiului, considerăm că menținerea structurii naturale și a funcțiilor specifice habitatelor forestiere va conduce la menținerea speciilor caracteristice într-o stare de conservare favorabilă și ca atare va fi îndeplinită și cea de-a treia condiție necesară pentru asigurarea unei stări de conservare favorabilă la nivel de habitat (speciile care sunt caracteristice unui anumit habitat se află într-o stare de conservare favorabilă).*5.5.1. Impactul direct si indirect

Intervenție	Efecte	Impacturi directe	Impacturi indirecte	Impacturi secundare	Impacturi cumulative	Impacturi pe termen scurt și lung	Specia	Parametru / țintă afectată	Cuantificarea impact	Mod de cuantificare
Lucrări silvotehnice propuse (Curățiri, Rărituri, T. igienă, Tratamentul Tăierilor Progresive)	Eliminarea vegetației arborescente	Pierdere de habitat	Restrângerea efectivă a habitatelor speciilor afectate	-	-	Restrângere efectivă a habitatelor afectate	<i>Dendrocopos leucotos;</i> <i>Dryocopus martinus;</i> <i>Ficedula albicollis;</i> <i>Pernis apivorus</i>	Suprafața habitatului	Impact nesemnificativ	Suprafața de fond forestier nu se modifică
	Extragerea lemnului mort	Restrângerea bazei trofice pentru ciocănituri	Alterare / Degradare a stării de conservare	-	-	Modificarea microclimatului local		Volumul de lemn mort / ha	Impact negativ semnificativ	Volumul de lemn mort/ha scade sub valoarea țintă (20 mc/ha)
	Extragerea arborilor bătrâni, mari și a celor scorburoși, a preexistențelor de dimensiuni mari în parchete de exploatare	Distruge locurile de cuibărit	Alterare / Degradare a stării de conservare	-	-	Modificarea microclimatului local		Nr. de arbori de biodiversitate / ha	Impact negativ semnificativ	Nr. de arbori de biodiversitate / ha scade sub valoarea țintă (5/ha)
	Extragerea selectivă a plopilor și cireșilor	Restrângerea bazei trofice pentru ciocănituri	Perturbare	-	-	Modificarea microclimatului local		Nr. de arbori de biodiversitate / ha	Impact negativ semnificativ	Nr. de arbori de biodiversitate / ha scade sub valoarea țintă (5/ha)

Prin lucrările propuse prin prezentul amenajament silvic, se dorește atât menținerea stării de conservare actuale cât și îmbunătățirea acestora. Concluzionăm că lucrările propuse nu afectează negativ semnificativ starea de conservare a habitatelor forestiere de interes comunitar pe termene mediu și lung.

Anumite lucrări precum completările, curățirile, răiturile au un caracter ajutător în menținerea sau îmbunătățirea după caz a stării de conservare. Un impact negativ nesemnificativ a fost evaluat în cazul tăierilor rase, îndeosebi datorită schimbărilor bruște ale microclimatului local, pierderea pe o perioadă scurtă de timp a stratului vegetal compus din arbori. Însă soluțiile propuse în aceste cazuri se implementează pe o suprafață redusă.

Pe termen scurt soluțiile tehnice alese contribuie la modificarea microclimatului local, respectiv al condițiilor de biotop, datorită, modificărilor structurilor orizontale și verticale (retenție diferită a apei pluviale, regim de lumină diferențiat, circulația diferită a aerului).

Aceste modificări au loc de obicei și în natură, prin prăbușirea arborilor foarte bătrani, apariția iescarilor, atac al dăunătorilor fitofagi, doborâturi de vant, etc.

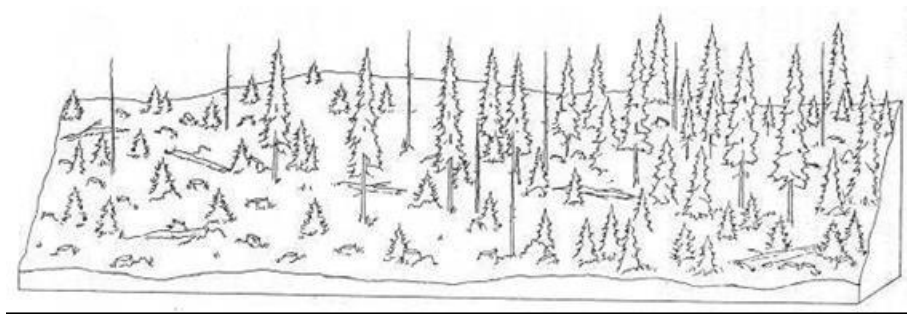
Chiar dacă prevederile Amenajamentului Silvic analizat implică doar habitatele forestiere, trebuie luate în considerare și speciile de interes comunitar care sunt prezente în sit și care utilizează pădurile ca habitat. Pentru asigurarea unei stări de conservare favorabilă a acestor specii, gospodărirea pădurilor trebuie:

- să asigure existența unor populații viabile;
- să protejeze adăposturile acestora, locurile de concentrare temporară;
- să asigure, acolo unde este nevoie, coridoare necesare pentru conectivitatea habitatelor fragmentate.

Pentru realizarea condițiilor necesare asigurării stării de conservare favorabilă a speciilor (toate condițiile necesare acestora atât pentru reproducere dar și pentru hrănire, camunflare, protecție termică, etc.) este necesar un ansamblu de structuri (adică nu doar pădure bătrână, arbori de dimensiuni mari, scorburoși, etc.), ca urmare, mozaicul structural al arboretelor creat prin aplicarea prevederilor amenajamentului este benefic. Astfel, existența populațiilor viguroase ale unor specii de interes comunitar în pădurile cu rol de producție (supuse managementului forestier activ), subliniază posibilitatea menținerii stării de conservare favorabilă a speciilor respective cu aplicarea regimului silvic (ansamblul de norme tehnice, economice și juridice) transpus în amenajamentul silvic.

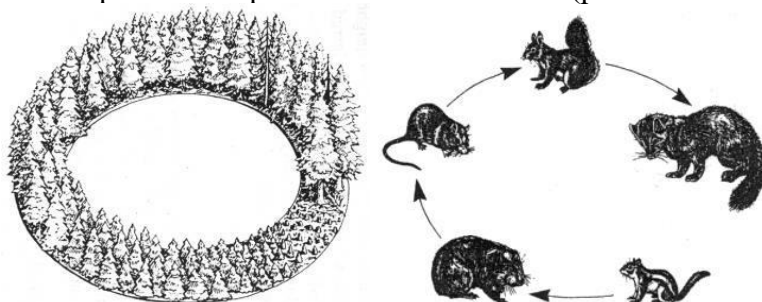
Pentru a menține funcțiile diverse ale pădurii, este necesară o diversitate de forme (structuri și compoziții) ce pot fi obținute numai printr-o gamă largă de intervenții silviculturale.

În **Figura - Imaginea simplificată asupra structurilor ce pot fi create prin diverse tratamente silvice** se prezintă imaginea simplificată asupra structurilor ce pot fi create prin diverse tratamente silvice. Intensitatea intervențiilor crește de la stânga la dreapta (de la tăieri rase la lucrări de conservare). Tăierile rase (a) produc arborete cu structuri uniforme (cu o singură clasă de vârstă – arborete echene; cele succesive (b) și progresive (c), în funcție de perioada de regenerare, pot produce atât structuri uniforme dar și diversificate (arborete cu 2 clase de vârstă sau cu variația vârstelor arborilor mai mare de 20 ani – arboretete relativ echene sau relativ pluriene); lucrările de conservare (d) produc arborete cu structuri puternic diversificate (arbori de diverse dimensiuni aparținând mai multor generații – este acoperită întreaga gamă de vârste – arborete pluriene). Limitele trasate pe figură sunt cu caracter orientativ (linie punctată roșie – limita între tratamente; linie punctată verde – ochi deschis prin tăiere progresivă). Combinarea acestora, în funcție de realitățile din teren, produc structuri din cele mai variate. (imaginea este preluată din O'Hara et al. 1994 și prelucrată)

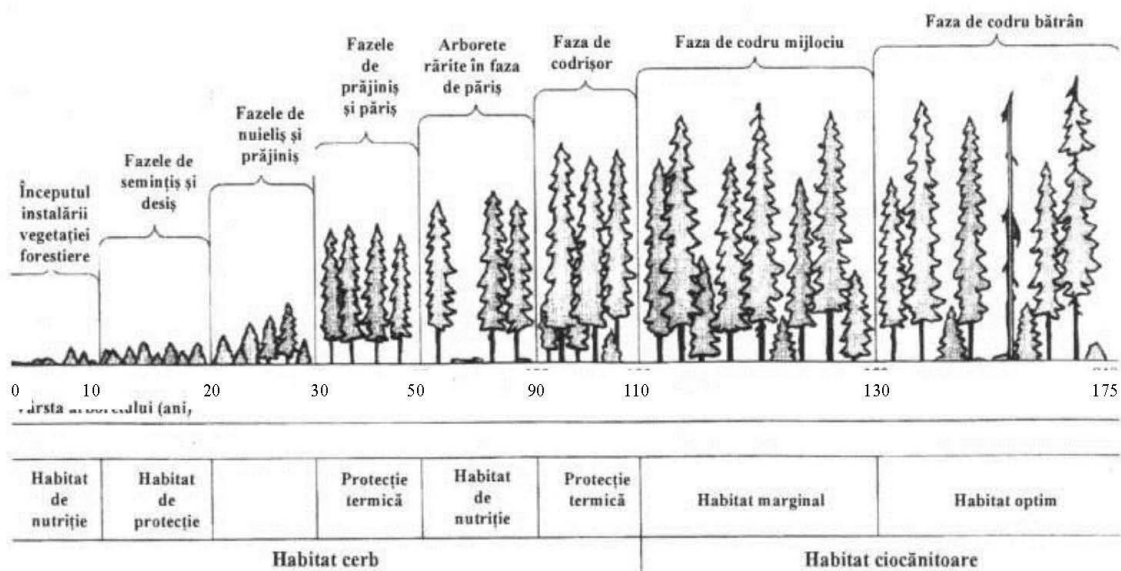


Pădurile fiind sisteme dinamice, se află într-o continuă schimbare. Ca urmare, fiecare stadiu de dezvoltare al arboretului, de la întemeierea lui până la regenerare, are în mod natural propria constelație de specii.

Sucesiunea stadiilor de dezvoltare a arboretelor (de la instalare până la maturitate- regenerare) și succesiunea speciilor adaptate diferitelor structuri (preluată din Hunter 1999 și prelucrată



Un exemplu simplu poate fi cerbul care folosește poienile și pădurile nou întemeiate (regenerări, plantații – înainte de a închide starea de masiv) pentru hrană, pădurile tinere încheiate (desișurile) pentru a se feri de răpitori și pădurile mature pentru adăpost termic (Hunter, 1990). În același timp există și specii adaptate numai unei anumite structuri (anumit stadiu de dezvoltare al pădurii), așa-numitele specii specializate („specialist species” - Peterken 1996).



Așadar, ideea de diversitate biologică nu trebuie abordată la nivel de arboret (subparcelă silvică sau unitate amenajistică) ci la nivel de pădure (ansamblu de arborete) și chiar de peisaj forestier (landscape – Forman 1995). Realizarea unui amestec de arborete în diverse stadii de dezvoltare va asigura o diversitate de structuri și compoziții (de la simple la complexe) care va menține astfel întreaga paletă de specii caracteristice tuturor stadiilor succesionale. Un astfel de mozaic este deci de preferat promovării aceluiași tip de structură (aceluiași tip de tratament silvic) pe suprafețe extinse, indiferent dacă la nivel de arboret această structură este una diversificată. O structură diversificată la nivel de

peisaj forestier (și chiar pe suprafețe mai mari) este benefică nu numai din punct de vedere biologic (al conservării biodiversității) ci și economic, permițând practicarea unei game largi de lucrări agricole și silvice și deci conviețuirea armonioasă dintre societatea umană și natură.

### **5.5.2. Impactul pe termen scurt si lung**

Impactul activitatilor pe *termen scurt*, este reprezentat de perioada de efectuare a lucrărilor silvice. Astfel pe termen scurt lucrările silvice prevăzute contribuie la modificarea microclimatului local, respectiv al condițiilor de biotop, datorită, modificărilor structurilor orizontale și verticale (retenție diferită a apei pluviale, regim de lumină diferențiat, circulația diferită a aerului). Aceste modificări au loc de obicei și în natură, prin prăbușirea arborilor foarte bătrâni, apariția iescarilor, atac al daunătorilor fitofagi, doborâturi de vânt etc.. După această perioadă, datorită dinamicii naturale a habitatelor, zona tinde să se refacă.

Prevederile amenajamentului silvic în ce privește dinamica arboretelor pe termen lung, susținute de un ciclu de producție de 110 de ani (SUP A codru regulat), o vârstă medie a exploatabilității de 103 ani (SUP A codru regulat).

Astfel se estimează:

- i. menținerea diversității structurale – atât pe verticală (structuri relativ pluriene) cât și pe orizontală (structură mozaicată – existența de arborete în faze de dezvoltare diferită),
- ii. menținerea compoziției conform specificului ecologic al zonei.

*Concluzionăm că lucrările propuse nu afectează negativ semnificativ starea de conservare a habitatelor forestiere de interes comunitar pe termene scurt și lung.*

### **5.5.3. Impactul din faza de aplicare a activităților generate de lucrările silvice**

Lucrările propuse se desfășoară periodic conform prevederilor amenajamentului silvic, pe o durată scurtă respectându-se **Ordinului nr. 1.540 din 3 iunie 2011** – Normele privind stabilirea termenelor, modalitatilor și perioadelor de exploatare a masei lemnoase din Unitatea de Producție constituită din fond forestier și a vegetației forestiere din afara fondului forestier.

*In perioada de aplicare a activităților generate de lucrările silvice impactul este direct, pe termen scurt, limitat la durata executiei, nu este rezidual și nu se cumulează în zona studiată cu impactul generat de alte activități existente, datorită suprafețelor întinse pe care se aplică lucrările.*

Nu se poate cumula de exemplu zgomotul produs de lucrările de exploatare forestieră dintr-un parchet de exploatare (doborârea, fasonarea arborilor) cu zgomotul generat de transportul materialului lemnos rezultat (zgomotul produs de camioanele forestiere), datorită distanței care le separă.

*Dupa finalizarea lucrărilor silvice impactul asupra ariei protejate are componente pozitive pe termen lung. Impactul nu este rezidual, lucrările silvice menținând sau refăcând starea de conservare favorabilă a habitatelor.*

### **5.5.4. Impactul rezidual**

Impactul rezidual este minim, acesta fiind datorat modificărilor microclimatului local, respectiv al condițiilor de biotop, datorită, modificărilor structurilor orizontale și verticale (retenție diferită a apei pluviale, regim de lumină diferențiat, circulația diferită a aerului), care se va reface în zona, în condițiile succesiunii normale.

### **5.5.5. Impactul cumulativ**

Zona studiată pentru stabilirea impactului cumulativ este alcătuită în proporție de 100% din păduri, gestionate în baza unui amenajament silvic. Conform legislației din România, toate amenajamentele silvice se realizează în baza unor norme silvice de amenajare a pădurilor ce stabilesc cadrul în care se stabilesc funcțiile pădurii, respectiv obiectivele de protecție sau producție. Normele silvice stabilesc de asemenea și cadrul tehnic în care soluțiile tehnice pot fi stabilite. În condițiile în care amenajamentele vecine au fost realizate în conformitate cu normele tehnice și ținând cont de realitățile existente în teren,



putem estima că impactul cumulat al acestor amenajamente asupra integrității Sitului Natura 2000 ROSPA0099 Podișul Hârtibaciului este de asemenea nesemnificativ.

După cum am arătat în capitolele anterioare soluțiile tehnice adoptate pot avea un impact cel mult negativ nesemnificativ asupra speciilor și habitatelor prezente pe suprafața Sitului Natura 2000 ROSPA0099 Podișul Hârtibaciului, impact care de multe ori este diminuat și anulat în timp chiar de lucrările propuse de prezentul amenajament dar și de condițiile specifice pentru lucrările de punere în valoare și exploatare a arboretelor de pe suprafața ariilor naturale protejate, conform O.M.M.A.P. nr. 1822/2020, emise de Agenția Națională pentru Arii Naturale Protejate – Serviciul Teritorial Sibiu în calitate de administrator al ariei naturale protejate, condiții care în mare parte coincid și cu măsurilor de reducere a impactului propuse de studiul de evaluare adecvată. Administratorul fondului forestier este obligat să solicite aceste condiții conform legislației în vigoare, respectarea acestora se verifică de către administratorul ariei naturale protejate. Analizând cele menționate putem spune că lucrările care se execută în u.a.-urile ce se suprapun cu ROSPA0099 Podișul Hârtibaciului nu afectează starea de conservare a speciilor și habitatelor pentru care aceasta a fost desemnat situl, menținând sau chiar îmbunătățind starea de conservare a acestora.

## **6. POSIBILELE EFECTE SEMNIFICATIVE ASUPRA MEDIULUI, INCLUSIV ASUPRA SĂNĂTĂȚII, ÎN CONTEXT TRANSFRONTIERĂ**

---

Referitor la posibilele efecte semnificative asupra mediului în context transfrontieră, HG 1076/2004 urmează abordarea generală a Convenției UNECE asupra evaluării impactului asupra mediului în context transfrontier (Convenția de la Espoo), ratificată prin Legea nr. 22/2001.

Astfel, alin.(1) al art. 34 prevede cazurile în care se aplică procedura transfrontieră și anume:

- în cazul în care un plan/program este posibil să aibă un efect semnificativ asupra mediului altui stat;
- când un alt stat posibil a fi afectat semnificativ solicită informații asupra unui plan/program considerat a avea potențiale efecte transfrontiere.

Data fiind localizarea amplasamentului amenajamentului silvic, acesta nu va avea niciun efect semnificativ asupra mediului altui stat.

## **7. MĂSURILE PROPUSE PENTRU A PREVENI, REDUCE ȘI COMPENSA ORICE EFECT ADVERS ASUPRA MEDIULUI AL IMPLEMENTĂRII AMENAJAMENTULUI SILVIC**

---

Rezolvarea problemelor de mediu identificate ca fiind relevante și atingerea obiectivelor propuse pot fi realizate doar prin aplicarea unor măsuri concrete care să asigure prevenirea, diminuarea și compensarea cât mai eficientă a potențialelor efecte adverse asupra mediului identificate ca fiind semnificative pentru planul analizat.

În continuare se prezintă măsurile propuse pentru prevenirea, reducerea și compensarea oricărui posibil efect advers asupra mediului datorită implementării planului de amenajare propus precum și măsuri menite să accentueze efectele pozitive asupra mediului.

Măsurile propuse se referă numai la factori de mediu asupra cărora s-a considerat prin evaluare că implementarea proiectului ar putea avea un impact potențial.

### **7.1. MĂSURI DE DIMINUARE A IMPACTULUI ASUPRA FACTORULUI DE MEDIU APĂ**

În conformitate cu amenajamentul silvic analizat nu se propun construcții edilitare sau de altă natură care să influențeze calitatea apelor de suprafață și/sau subterane. Cu toate acestea a preîntâmpina impactul asupra apelor de suprafață și subterane a lucrărilor de exploatare se impun următoarele măsuri de prevenire a impactului:

- ✓ se vor lua toate măsurilor necesare pentru prevenirea poluărilor accidentale și limitarea consecințelor acestora;
- ✓ stabilirea căilor de acces provizorii la o distanță minimă de 1,5 m fata de orice curs de apă;
- ✓ depozitarea resturilor de lemne și frunze rezultate și a rumegusului nu se va face în zone cu potențial de formare de torenți, albiile cursurilor de apă sau în locuri expuse viiturilor;
- ✓ amplasarea platformelor de colectare în zone accesibile mijloacelor auto pentru încărcare;
- ✓ este interzisă depozitarea masei lemnoase în albiile cursurilor de apă sau în locuri expuse viiturilor;
- ✓ este interzisă executarea de lucrări de întreținere a motoarelor mijloacelor auto sau a utilajelor folosite la exploatarea fondului forestier în zone situate în pădure, albiile cursurilor de apă sau în locuri expuse viiturilor;
- ✓ eliminarea imediată a efectelor produse de pierderi accidentale de carburanți și lubrifianți;
- ✓ este interzisă alimentarea cu carburanți a mijloacelor auto sau a utilajelor folosite la exploatarea fondului forestier în zone situate în pădure, în albiile cursurilor de apă sau în locuri expuse viiturilor.

## 7.2. MĂSURI DE DIMINUARE A IMPACTULUI ASUPRA FACTORULUI DE MEDIU AER

În acest context se impun următoarele măsuri generale pentru întreaga zonă:

- ✓ acțiuni de monitorizare și corectare/prevenire în funcție de necesități;
- ✓ măsuri pentru folosirea energiilor alternative – ecologice pentru încălzirea spațiilor, prepararea apei calde menajere a hranei, măsuri ce vor reduce substanțial emisiile de poluant în atmosferă;
- ✓ stabilirea și impunerea unor limitări de viteză în zonă a mijloacelor de transport;
- ✓ utilizarea de vehicule și utilaje performante mobile dotate cu motoare performante care să aibă emisiile de poluanți sub valorile limită impuse de legislația de mediu;
- ✓ se vor lua măsuri de reducere a nivelului de praf pe durata executiei lucrarilor; utilajele vor fi periodic verificate din punct de vedere tehnic in vederea creșterii performantelor; se interzice functionarea motoarelor in gol;
- ✓ folosirea de utilaje și camioane de generație recentă, prevăzute cu sisteme performante de minimizare a evacuării poluanților în atmosferă;
- ✓ la sfârșitul unei săptămâni de lucru, se va efectua curățenia fronturilor de lucru, cu care ocazie se vor evacua deșeurile, se vor stivui materialele, se vor alinia utilajele;
- ✓ folosirea de utilaje și mijloace auto dotate cu motoare termice care să respecte normele de poluare EURO 3 - EURO 5;
- ✓ efectuarea la timp a reviziilor și reparațiilor a motoare termice din dotarea utilajelor și a mijloacelor auto;
- ✓ etapizarea lucrărilor silvice cu distribuția desfășurării lor pe suprafețe restrânse de pădure;
- ✓ folosirea unui număr de utilaje și mijloace auto de transport adecvat fiecărei activități și evitarea supradimensionării acestora;
- ✓ evitarea funcționării în gol a motoarelor utilajelor și a mijloacelor auto.

## 7.3. MĂSURI DE DIMINUARE A IMPACTULUI ASUPRA FACTORULUI DE MEDIU SOL

Pentru a nu exista sau pentru a diminua impacturile probabile asupra solului, e necesar să se aplice următoarele măsuri:

- ✓ terenurile ocupate temporar pentru amplasarea organizărilor de șantier, a drumurilor și platformelor provizorii se vor limita numai la suprafețele necesare fronturilor de lucru;
- ✓ se vor interzice lucrări de terasamente ce pot să provoace scurgerea apelor pe parcelele vecine sau care împiedică evacuarea și colectarea apelor meteorice;
- ✓ amplasarea organizărilor de șantier va urmări evitarea terenurilor aflate la limită;
- ✓ la încheierea lucrărilor, terenurile ocupate temporar pentru desfășurarea lucrărilor vor fi readuse la folosința actuală;
- ✓ se vor lua măsuri pentru evitarea poluării solului cu carburanți sau uleiuri în urma operațiilor de aprovizionare, depozitare sau alimentare a utilajelor, sau ca urmare a funcționării defectuoase a acestora;
- ✓ se vor încheia contracte ferme pentru eliminarea deșeurilor menajere și se va implementa colectarea selectivă a deșeurilor la sursă.
- ✓ adoptarea unui sistem adecvat (ne-târâit) de transport a masei lemnoase, acolo unde solul are compoziție de consistent "moale" în vederea scoaterii acestuia pe locurile de depozitare temporară;
- ✓ alegerea de căi provizorii de scoatere a masei lemnoase cu o declivitate sub 20 % (mai ales pe versanți);

- ✓ alegerea de căi provizorii de scoatere a masei lemnoase astfel în zone cu teren pietros sau stancos;
- ✓ alegerea de căi provizorii de scoatere a masei lemnoase pe distante cât se poate de scurte;
- ✓ dotarea utilajelor care deserveșc activitatea de exploatare forestieră (TAF -uri) cu anvelope de latime mare care să aibă ca efect reducerea presiunii pe sol și implicit reducerea fenomenului de tasare;
- ✓ în cazul în care s-au format șanțuri sau șleauri se va reface portanța solului (prin nivelarea terenului) pe traseele căilor provizorii de scoatere a masei lemnoase;
- ✓ platformele pentru depozitarea provizorie a masei lemnoase vor fi alese în zone care să prevină posibilele poluări ale solului (drumuri forestiere, platforme asfaltate situate limitrof soselelor existente în zonă, etc.);
- ✓ drumurile destinate circulației autovehiculelor, inclusiv locurile de parcare vor fi selectate să fie în sistem impermeabil;
- ✓ pierderile accidentale de carburanți și/sau lubrifianți de la utilajele și/sau mijloacele auto care deserveșc activitatea de exploatare forestieră vor fi îndepărtate imediat prin decopertare;
- ✓ spațiile pentru colectarea și stocarea temporară a deseurilor vor fi realizate în sistem impermeabil.

#### **7.4. MĂSURI DE DIMINUARE A IMPACTULUI ASUPRA FACTORULUI DE MEDIU „SĂNĂTATEA UMANĂ”**

Amenajamentul silvic nu stabilește procesul tehnologic al exploatareii masei lemnoase prevăzută a se recolta în următorii 10 ani. Activitățile de exploatare a masei lemnoase – **organizarea de șantier, utilajele folosite, numărul de oameni implicați, etc.** – fiind în atribuția firmelor de exploatare atestate pentru acest tip de activități corespunzător legislației în vigoare.

Amenajamentul silvic nu impune și nu prevede lucrători în pădure, care să necesite organizare de șantier.

#### **7.5. MĂSURI DE DIMINUAREA IMPACTULUI ASUPRA FACTORULUI SOCIAL – ECONOMIC (POPULAȚIA)**

În ceea ce privește factorul social – economică măsurile vor avea drept scop dezvoltarea capacității administrației locale de a planifica și a utiliza adecvat terenurile din zonă afectată de implementarea planului.

#### **7.6. MĂSURI DE DIMINUAREA IMPACTULUI ASUPRA MEDIULUI PRODUS DE “ZGOMOT ȘI VIBRAȚII”**

Zgomotul și vibrațiile sunt generate de funcționarea motoarelor, sculelor (drujbelor), utilajelor și a mijloacelor auto. Datorită numărului redus al acestora, soluțiilor constructive și al nivelului tehnic superior de dotare cantitatea și nivelul zgomotului și al vibrațiilor se vor situa în limite acceptabile. Totodată mediul în care acestea se produc (pădure cu multă vegetație) va contribui direct la atenuarea lor și la reducerea distanței de propagare.

Ca măsură de diminuare a impactului asupra mediului se propune limitarea vitezei de deplasare a autovehiculelor implicate în transportul tehnologic.

## 7.7. MĂSURI DE DIMINUARE A IMPACTULUI ASUPRA PEISAJULUI

Nu este cazul, prin implementarea planurilor nu vor rezulta modificari fizice ale amplasamentului. Amenajamentul silvic menține sau reface starea de conservare favorabilă a habitatelor naturale, prin gospodărirea durabilă a pădurilor, astfel spus va avea un impact cumulativ neutru asupra peisajului.

## 7.8. MĂSURI DE DIMINUARE A IMPACTULUI ASUPRA BIODIVERSITATII

### 7.8.1. Masuri de reducere a impactului cu caracter general

Conform Comisiei Europene, Directoratul General pentru Mediu, Unitatea Natură și Biodiversitate, Secția Păduri și Agricultură, 2003, *Natura 2000 și pădurile - Provocări și oportunități*, se disting următoarele măsuri conform obiectivelor:

#### ➤ **Obiectiv: Menținerea sănătății și vitalității ecosistemelor de pădure**

Practicile de gospodărire a pădurilor trebuie să utilizeze cât mai bine structurile și procesele naturale și să folosească măsuri biologice preventive ori de câte ori este posibil. Existența unei diversități genetice, specifice și structurale adecvate întărește stabilitatea, vitalitatea și rezistența pădurilor la factori de mediu adversi și duce la întărirea mecanismelor naturale de reglare.

Se vor utiliza practici de gospodărire a pădurilor corespunzătoare ca reîmpădurirea și împădurirea cu specii și proveniențe de arbori adaptate sitului precum și tratamente, tehnici de recoltare și transport care să reducă la minim degradarea arborilor și/sau a solului. Scurgerile de ulei în cursul operațiunilor forestiere sau depozitarea nereglementară a deșeurilor trebuie strict interzise

#### ➤ **Obiectiv: Menținerea și încurajarea funcțiilor productive ale pădurii (lemnoase și nelemnoase)**

Operațiunile de regenerare, îngrijire și recoltare trebuie executate la timp și în așa fel încât să nu scadă capacitatea productivă a sitului, de exemplu prin evitarea degradării arboretului și arborilor rămași, ca și a solului și prin utilizarea sistemelor corespunzătoare.

Recoltarea produselor, atât lemnoase cât și nelemnoase, nu trebuie să depășească un nivel durabil pe termen lung iar produsele recoltate trebuie utilizate în mod optim, urmărindu-se rata de reciclare a nutrienților.

#### ➤ **Obiectiv: Menținerea, conservarea și extinderea diversității biologice în ecosistemele de pădure**

Planificarea gospodăririi pădurilor trebuie să urmărească menținerea, conservarea și sporirea biodiversității ecosistemice, specifice și genetice, ca și menținerea diversității peisajului.

Amenajamentul silvic, inventarierea terestră și cartarea resurselor pădurii trebuie să includă biotopurile forestiere importante din punct de vedere ecologic și să țină seama de ecosistemele forestiere protejate, rare, sensibile sau reprezentative ca suprafețele ripariene și zonele umede, arii ce conțin specii endemice și habitate ale speciilor amenințate ca și resursele genetice in situ periclitate sau protejate.

Se va prefera regenerarea naturală cu condiția existenței unor condiții adecvate care să asigure cantitatea și calitatea resurselor pădurii și ca soiurile indigene existente să aibă calitatea necesară sitului.

Pentru împăduriri și reîmpăduriri vor fi preferate specii indigene și proveniențe locale bine adaptate la condițiile sitului.

Practicile de management forestier trebuie să promoveze, acolo unde este cazul, diversitatea structurilor, atât orizontale cât și verticale, ca de exemplu arboretul de vârste inegale, și diversitatea speciilor, arboret mixt, de pildă. Unde este posibil, aceste practici vor urmări menținerea și refacerea diversității peisajului.

Infrastructura trebuie proiectată și construită așa încât afectarea ecosistemelor să fie minimă, mai ales în cazul ecosistemelor și rezervelor genetice rare, sensibile sau reprezentative, și acordându-se atenție speciilor amenințate sau altor specii cheie - în mod special modelelor lor de migrare.

Arborii uscați, căzuți sau în picioare, arborii scorburoși, pâlcuri de arbori bătrâni și specii deosebit de rare de arbori trebuie păstrate în cantitatea și distribuția necesare protejării biodiversității, luându-se în calcul efectul posibil asupra sănătății și stabilității pădurii și ecosistemelor înconjurătoare.

Biotopurile cheie ai pădurii ca de exemplu surse de apă, zone umede, aflorimente și ravine trebuie protejate și, dacă este cazul, refăcute în cazul în care au fost degradate de practicile forestiere.

➤ **Obiectiv: Menținerea și îmbunătățirea funcțiilor de protecție prin gospodărirea pădurii (mai ales solul și apa)**

Se va acorda o atenție sporită operațiunilor silvice desfășurate pe soluri sensibile/instabile sau zone predispuse la eroziune ca și celor efectuate în zone în care se poate provoca o eroziune excesivă a solului în cursurile de apă.

Se va acorda o atenție deosebită practicilor forestiere din zonele forestiere cu funcție de protecție a apei, pentru evitarea efectelor adverse asupra calității și cantității surselor de apă. Se va evita de asemenea utilizarea necorespunzătoare a chimicalelor sau a altor substanțe dăunătoare ori a practicilor silviculturale neadecvate ce pot influența negativ calitatea apei.”

**O mențiune importantă care ajută la implementarea și respectarea măsurilor de reducere a impactului lucrărilor propuse de către Amenajamentul Silvic asupra obiectivelor de conservare și integrității ariei naturale protejate ROSPA0099 Podișul Hârtibaciului, o reprezintă condițiile specifice pentru lucrările de punere în valoare și exploatare a arboretelor de pe suprafața ariilor naturale protejate, condiții pe care administratorul de fond forestier este obligat să le solicite și să le respecte conform O.M.M.A.P. nr. 1822/2020 pentru aprobarea Metodologiei de atribuire în administrare a ariilor naturale protejate, art. 22, condiții care în mare parte coincid și cu măsurile de reducere a impactului propuse de acest studiu.**

**7.8.3. Măsuri de de prevenire (P), evitare (E) și reducere (R) a impactului asupra speciilor de păsări de interes comunitar**

Măsură - descriere	Tip măsură (P/E/R)	Specia/habitatul afectat/ă	Parametru căruia i se adresează măsura	Impactul căreia i se adresează măsura	
* interzicerea perturbării intenționate în cursul perioadei de reproducere și de creștere	E	A238 <i>Dendrocopos leucotos</i>	Mărimea populației	eliminarea arborilor cu cuib	
* se vor menține arbori bătrâni, scorburoși, atacați sau parțial uscați (căzuți și/sau în picioare), iar la tăierile definitive (tăieri progresive de racordare) se vor menține pe picior 3-5 arbori maturi, cu o vârstă de minim 80 ani și parțial debilitați/ha – arbori de biodiversitate *interzicerea extragerii selective a plopilor și cireșilor *interzicerea schimbării categoriei de folosință a terenului(fond forestier)	E			extragerea arborilor de biodiversitate	perio conso de ex cons
	E		Suprafața habitatului	reducerea suprafeței de fond forestier ce reprezintă habitatul speciei	perio conso de ex cons
* menținerea lemnului mort pentru asigurarea condițiilor specifice de habitat	E		Volumul de lemn mort	Modificarea microclimatului local ce duce la diminuarea bazei trofice pentru specie	perio conso de ex cons
* interzicerea perturbării intenționate în cursul perioadei de reproducere și de creștere	E	A236 <i>Dryocopus martinus</i>	Mărimea populației	eliminarea arborilor cu cuib	
* se vor menține arbori bătrâni, scorburoși, atacați sau parțial uscați (căzuți și/sau în picioare), iar la tăierile definitive (tăieri progresive de racordare) se vor menține pe picior 3-5 arbori maturi, cu o vârstă de minim 80 ani și parțial debilitați/ha – arbori de biodiversitate *interzicerea extragerii selective a plopilor și cireșilor	E			extragerea arborilor de biodiversitate	perio conso de ex cons
	E		Suprafața habitatului	reducerea suprafeței de fond forestier ce reprezintă habitatul speciei	perio conso de ex cons
* menținerea lemnului mort pentru asigurarea condițiilor specifice de habitat	E		Volumul de lemn mort	Modificarea microclimatului local ce duce la diminuarea bazei trofice pentru specie	perio conso de ex cons
* interzicerea perturbării intenționate în cursul perioadei de reproducere și de creștere	E	A321 <i>Ficedula albicollis</i>	Mărimea populației	eliminarea arborilor cu cuib	
* se vor menține arbori bătrâni, scorburoși, atacați sau parțial uscați (căzuți și/sau în picioare), iar la tăierile definitive (tăieri progresive de racordare) se vor menține pe picior 3-5 arbori maturi, cu o vârstă de minim 80 ani și parțial debilitați/ha – arbori de biodiversitate *interzicerea extragerii selective a plopilor și cireșilor *interzicerea	E			extragerea arborilor de biodiversitate	perio conso de ex cons



Măsură - descriere	Tip măsură (P/E/R)	Specia/habitatul afectat/ă	Parametru căruia i se adresează măsura	Impactul căreia i se adresează măsura		
schimbării categoriei de folosință a terenului(fond forestier)	E	A072 <i>Pernis apivorus</i>	Suprafața habitatului	reducerea suprafeței de fond forestier ce reprezintă habitatul speciei	perio cons de ex cons	
* menținerea lemnului mort pentru asigurarea condițiilor specifice de habitat	E		Volumul de lemn mort	Modificarea microclimatului local ce duce la diminuarea bazei trofice pentru specie	perio cons de ex cons	
* interzicerea perturbării intenționate în cursul perioadei de reproducere și de creștere	E		Mărimea populației	eliminarea arborilor cu cuib		
* se vor menține arbori bătrâni, scorburoși, atacați sau parțial uscați (căzuți și/sau în picioare), iar la tăierile definitive (tăieri progresive de racordare) se vor menține pe picior 3-5 arbori maturi, cu o vârstă de minim 80 ani și parțial debilitați/ha – arbori de biodiversitate *interzicerea extragerii selective a plopilor și cireșilor *interzicerea schimbării categoriei de folosință a terenului(fond forestier)	E					
	E			Suprafața habitatului	reducerea suprafeței de fond forestier ce reprezintă habitatul speciei	perio cons de ex cons
* menținerea lemnului mort pentru asigurarea condițiilor specifice de habitat	E	Volumul de lemn mort	Modificarea microclimatului local ce duce la diminuarea bazei trofice pentru specie	perio cons de ex cons		

## **7.9. MĂSURI NECESARE A SE IMPLEMENTA ÎN CAZUL CALAMITĂȚILOR**

Pentru creșterea eficacității funcționale a pădurilor, prin amenajamente s-au prevăzut măsuri pentru asigurarea stabilității ecologice a fondului forestier, iar în cazul constatării unor importante deteriorări, acțiuni de reconstrucție ecologică.

S-au avut în vedere: protecția împotriva doborâturilor și rupturilor produse de vânt și zăpadă; protecția împotriva incendiilor; protecția împotriva bolilor și dăunătorilor; măsuri de gospodărire a pădurilor cu fenomene de uscare anormală.

În funcție de particularitățile pădurilor amenajate, s-au făcut analize și recomandări referitoare și la alte daune ce sunt sau pot fi aduse fondului forestier prin: fenomene torențiale; înmlăștinări și inundații; înghețuri târzii; geruri excesive; procese necorespunzătoare de recoltare a lemnului și rășinii, pășunat nerațional, efective supradimensionate de vânat etc.

### **7.9.1. Protejarea împotriva doborâturilor și rupturilor produse de vânt și zăpadă**

#### **7.9.1.1. Măsuri de protejare împotriva doborâturilor și rupturilor produse de vânt și zăpadă**

Cu ocazia lucrărilor de teren, în UP I Olteț nu au fost semnalate nu au fost semnalate doborâturi de vânt și rupturi provocate de vânt.

Menținerea rezistenței arboretelor se poate realiza prin:

- înnobilarea arboretelor pure cu specii de amestec în urma tăierilor de regenerare și împăduriri;
- executarea la timp a lucrărilor de îngrijire, urmărindu-se prin aceste lucrări promovarea speciilor principale de amestec;
- intensificarea acțiunii de igienizare a pădurilor, astfel, ca prin lucrări de igienă să se extragă imediat arborii ruți, deperisați;
- crearea unor margine de masiv nepenetrabile de vânt;
- recurgerea la tratamente mai intensive bazate pe regenerare naturală.

### **7.9.2. Protecția împotriva incendiilor**

Pentru prevenire, ca măsuri eficiente se propun:

- efectuarea unor benzi ce permite executarea unor șanțuri de minim sanitar pe trupuri, culmi late, etc dar și propaganda vizuală, materializată prin plăci de avertizare, panouri de instruire.
- supravegherea pădurii în perioada critică trebuie intensificată.
- în vedere evitării incendiilor personalul de teren trebuie să efectueze instructaje muncitorilor care participă la diferite lucrări.
- de asemenea, se vor amenaja mai multe locuri de fumat, în punctele mai intens circulate și se vor amplasa mai multe plăci de avertizare P.S.I.

### **7.9.3. Protecția împotriva dăunătorilor și bolilor**

În urma lucrărilor din teren nu s-au semnalat atacuri de dăunatori.

În scopul protecției fondului forestier împotriva bolilor și dăunătorilor se impun următoarele acțiuni:

- » cojirea arborilor doborâți pentru a evita înmulțirea gândacilor de scoarță;
- » urmărirea pe teren de către personalul silvic a apariției unor eventuale focare;

- » depistarea arborilor infestați pe picior, precum și a tuturor arborilor cu vătămări mecanice și extragerea lor în cadrul operațiunilor culturale de igienă;
- » interzicerea pășunatului, cu precădere în arboretele tinere;
- » menținerea arboretelor la densități normale;
- » să se planteze numai puieți proveniți din sămânța recoltată din rezervațiile de semințe, cărora li s-au făcut analizele și tratamentele ce se impuneau;
- » aplicarea măsurilor de carantină în transferul puieților;
- » stivuirea materialului lemnos se va face în locuri izolate, lipsite de umiditate, bine curățate și tratate în prealabil;
- » evitarea îngrămădirii materialului lemnos pe firul apelor.

#### **7.9.4. Protejarea împotriva uscărilor anormale a arborilor pe picior**

Din observațiile făcute pe teren cu ocazia executării descrierii parcelare nu au fost semnalate astfel de fenomene.

Ca măsuri de menținere a situației actuale se propun următoarele:

- executarea rapidă și în bune condiții a tuturor lucrărilor de igienizare a arboretelor în cauză, executarea lucrărilor de îngrijire, etc.;
- menținerea arboretelor în stare de consistență plină;
- promovarea tăierilor de produse principale cu regenerare naturală;
- combaterea bolilor și dăunătorilor în arboretele afectate numai prin metode biologice și integrate, excluzând în totalitate substanțele chimice ce afectează echilibrul ecologic;
- împădurirea tuturor golurilor create în arborete, prin extragerea arborilor uscați, cu specii corespunzătoare tipului natural de pădure.

Urmărirea în continuare a evoluției fenomenului de uscare este o obligație permanentă a personalului silvic cu respectarea strictă a prevederilor normelor și îndrumărilor tehnice emise de M.M.A.P.

## 8. EXPUNEREA MOTIVELOR CARE AU CONDUS LA SELECTAREA VARIANTELOR ALESE

---

Vom face o analiză comparativă a situației în care se află sau s-ar afla zona studiată în două cazuri distincte și anume:

8.1. Alternativa zero – varianta în care nu s-ar aplica prevederile Amenajamentului Silvic

8.2. Alternativa unu – varianta în care s-ar aplica prevederile Amenajamentului Silvic ținându-se cont de recomandările acestui raport de mediu.

### 8.1. ALTERNATIVA ZERO – VARIANTA ÎN CARE NU S-AR APLICA PREVEDERILE AMENAJAMENTULUI SILVIC

Strategia de Silvicultură pentru Uniunea Europeană realizată de Comisia Europeană pentru coordonarea tuturor activităților legate de utilizarea pădurilor la nivel UE cuprinde cadrul pentru activitatea Comunității în acest domeniu. În secțiunea privind „*Conservarea biodiversității pădurii*” preocupările la nivelul biodiversității sunt clasificate în trei categorii: *conservare, utilizare durabilă și beneficii echitabile ale folosirii resurselor genetice ale pădurii*.

Utilizarea durabilă se referă la menținerea unei balanțe stabile între funcția socială, cea economică și serviciul adus de pădure diversității biologice. Interzicerea de principiu a executării lucrărilor silvice datorită prezentei unui sit Natura 2000 poate avea un efect negativ deoarece silvicultura face parte din peisajul rural, iar dezvoltarea durabilă a acestuia este esențială. Obiectivele comune și anume acela al conservării pădurilor naturale, dezvoltarea fondului forestier, conservarea speciilor de floră și faună din ecosistemele forestiere, vor fi imposibil de atins în lipsa unei colaborări între comunitate, autoritățile locale, silvicultori, cercetători. Rolul silviculturii este extrem de important ținând cont de faptul că o mare parte a diversității biologice din România se află în ecosistemele forestiere, iar administrarea de zi cu zi a acestor ecosisteme din arii protejate, inclusiv situri Natura 2000, se face conform legislației în vigoare de către silvicultori prin structuri special constituite.

Atât din studiile silvice existente cât și din cercetările care au stat la baza întocmirii prezentei evaluări de mediu a rezultat faptul că neaplicarea unor lucrări silvice cuprinse în amenajamentul silvic ar genera efecte negative asupra dezvoltării atât a pădurii (arbori și celelalte specii de plante) cât și a speciilor din fauna sălbatică care habitează în ecosistemele forestiere.

În situația neimplementării planului și, implicit, neexecutarea lucrărilor de îngrijire, pot apărea următoarele efecte:

- menținerea în arboret a unor specii nereprezentative;
- menținerea unei structuri orizontale și verticale atipice;

Neimplementarea prevederilor amenajamentului silvic poate duce la următoarele fenomene negative cu implicații semnificative în viitor:

- simplificarea compoziției arboretelor, în sensul încurajării ocupării terenului de către specii cu putere mare de regenerare: carpen, fag etc.;
- dezechilibre ale structuri pe clase de vârstă care afectează continuitatea pădurii;
- degradarea stării fitosanitare a acestor arborete, precum și a celor învecinate;
- menținerea unei structuri simplificate, monotone, de tip continuu;
- scăderea calitativă a lemnului și a resurselor genetice a viitoarelor generații de pădure, datorită neefectuării lucrărilor silvice;
- forțarea regenerărilor artificiale în dauna celor naturale cu repercursiuni negative în ceea ce privește caracterul natural al arboretului;
- dificultatea accesului în zona și presiunea antropică asupra arboretelor accesibile

din punctul de vedere al posibilităților de exploatare în condițiile inexistenței unor surse alternative;

- pierderi economice importante.

Această variantă, însă, nu poate fi aplicată, din mai multe considerente:

**a) biodiversitate:** dispariția unor suprafețe variabile din habitatele existente și a populațiilor speciilor de interes conservativ, dezechilibre ale structurilor pe clase de vârstă care afectează continuitatea pădurii, avansarea stadiului de degradare a stării fitosanitare a arboretelor, dereglarea compoziției optime aferente tipului natural fundamental de pădure prin mărirea procentului apariției de specii invazive și alohtone;

**b) legal:** Legea nr. 46 din 2008 - Codul silvic, modificată și republicată, prevede:

”Art. 17., alin. 2: Proprietarii fondului forestier au următoarele obligații în aplicarea regimului silvic:

a) să asigure elaborarea și să respecte prevederile amenajamentelor silvice și să asigure administrarea/serviciile silvice pentru fondul forestier aflat în proprietate, în condițiile legii; ...

Art. 20., alin. 2: Întocmirea de amenajamente silvice este obligatorie pentru proprietățile de fond forestier mai mari de 10 ha.”

Astfel, proprietarul are obligația să asigure întocmirea de amenajamente silvice pentru pădurile din posesie, amenajamente care trebuie să respecte o serie de norme și normative, cu privire la lucrările propuse a se executa în aceste păduri;

**c) economic:** Având în vedere suprafața de pădure, cuprinsă în U.P. I Olteț, 141,57 ha, aceasta constituie o sursă importantă de venit la bugetul **Comunei Politice Olteț**, acoperind, printre altele, și cheltuielile cu asigurarea integrității fondului forestier (paza pădurii, serviciile silvice, etc.);

**d) social:** Se are în vedere nevoia de lemn (de lucru, de foc) a locuitorilor comunei Olteț.

## **8.2. ALTERNATIVA UNU – VARIANTA ÎN CARE S-AR APLICA PREVEDERILE AMENAJAMENTULUI SILVIC ȚINÂNDU-SE CONT DE RECOMANDĂRILE ACESTEI EVALUĂRI DE MEDIU**

La elaborarea amenajamentului silvic al U.P. I Olteț s-a ținut cont de suprapunerile fondului forestier amenajat peste rețeaua ecologică Natura 2000. În acest sens, fondul forestier a fost corespunzător încadrat în categorii funcționale, astfel încât să fie asigurată pe termen lung conservarea habitatelor forestiere și speciilor de interes comunitar.

Astfel, în raport cu principalele funcții pe care le îndeplinesc, pădurile din U.P. I Olteț ce se suprapun cu situl Natura 2000 **ROSPA0099 Podișul Hârtibaciului** au fost încadrate în grupa I funcțională - “Păduri cu funcții speciale de protecție”. Modificările în planificarea funcțiilor, respectiv a obiectivelor de management față de prevederile amenajamentelor anterioare, au condus la tranziția de la funcția de producție la cea de protecție, ca urmare relației fondului forestier analizat cu siturile Natura 2000. Acest aspect conduce pe termen mediu și lung la o îmbunătățire a stării de conservare a habitatelor și speciilor de interes comunitar care se află pe suprafața implementării prezentului amenajament.

Asigurarea unui management silvic eficient, cu accent pe menținerea tipului fundamental de pădure, conduce la menținerea diversității biologice specifice și la asigurarea condițiilor favorabile de habitat pentru unele specii de păsări dependente de existența arboretelor mature.

Practic trebuie recunoscut faptul că existența habitatelor forestiere naturale, supuse recent conservării în cadrul siturilor Natura 2000, se datorează în cea mai mare parte managementului silvic aplicat până în prezent.

**În concluzie, recomandăm punerea în aplicarea a amenajamentului silvic al U.P. I Olteț în forma propusă de către S.C. CEMBRA FOREST S.R.L. Brasov, cu mențiunea de a se ține seama de recomandările (măsurile de diminuare a impactului) din prezentul raport de mediu.**

### **8.3. METODELE UTILIZATE PENTRU CULEGEREA INFORMATIILOR PRIVIND SPECIILE DE PĂSĂRI DE INTERES COMUNITAR, RESPECTIV HABITATELE SPECIFICE ACESTORA**

#### **8.3.1. Habitate forestiere**

Studiul stațiunii și al vegetației forestiere se face în cadrul lucrărilor de teren și al celor de redactare a amenajamentului și are ca scop determinarea și valorificarea tuturor informațiilor care contribuie la:

- cunoașterea condițiilor naturale de vegetație, a caracteristicilor arboretului actual, a potențialului productiv al stațiunii și a capacității actuale de producție și protecție a arboretului;
- stabilirea măsurilor de gospodărire în acord cu condițiile ecologice și cu cerințele ecologice și social-economice;
- realizarea controlului prin amenajament privind exercitarea de către pădure în ansamblu și de către fiecare arboret în parte a funcțiilor ce le-au fost atribuite.

Descrierea unităților amenajistice se execută obligatoriu prin parcurgerea terenului, iar datele se determină prin măsurători și observații. De asemenea, ca material ajutător de orientare s-au folosit ortofotoplanuri.

Datele de teren s-au consemnat în fișa unității amenajistice și în fișa privind condițiile staționale, prin coduri și denumiri oficializate, ele constituind documentele primare ale sistemului informatic al amenajării pădurilor.

Amenajamentul conține studii pentru caracterizarea condițiilor staționale și de vegetație, cuprinzând evidențe cu date statistice, caracterizări, diagnoze, precum și măsuri de gospodărire corespunzătoare condițiilor respective.

Acest studiu s-a realizat cu luarea în considerare a zonării și regionării ecologice a pădurilor din România, cu precizarea regiunii, subregiunii și sectorului ecologic. De asemenea, s-a avut în vedere clasificările oficializate privind: clima, solurile, flora indicatoare, tipurile de stațiuni și de ecosisteme forestiere.

#### **a) Lucrări pregătitoare**

Lucrările de teren pentru amenajarea pădurilor s-au desfășurat pe baza unei documentări prealabile și a unei recunoașteri generale.

Documentarea prealabilă s-a realizat prin consultarea următoarelor materiale de lucru: amenajamentul și hărțile amenajistice anterioare, lucrări de cercetare și proiectare executate în teritoriul studiat, studii de sinteză referitoare la diferite aspecte ale gospodăririi pădurilor, alte lucrări cu implicații în gospodărirea fondului forestier, harta geologică (scara 1:200.000) și harta pedologică (scara 1:200.000) pentru teritoriul studiat, zona și regionarea ecologică a pădurilor din România, tema de proiectare pentru amenajarea pădurilor din ocolul silvic respectiv, evidențe privind aplicarea amenajamentului anterior.

Pe baza acestei documentări s-au întocmit schițe de plan (scara 1:50.000) privind: geologia și litologia, geomorfologia, clima, solurile, etajele fitoclimatice, proiectul de canevas al profilelor principale de sol, precum și lista provizorie a tipurilor de pădure natural fundamentale și ale tipurilor de stațiuni forestiere.

În situațiile în care există studii naturalistice prealabile, canevasul profilelor de sol elaborat cu ocazia studiilor respective se va îndesi corespunzător necesităților de rezolvare integrală a cartării staționale.

Amplasarea profilelor de sol a fost corelată cu punctele rețelei de monitoring forestier național (4x4 km), urmărindu-se respectarea densității canevasului profilelor de sol corespunzătoare scării la care sa întocmit studiul stațional.

***Recunoașterea generală a terenului s-a făcut înaintea începerii lucrărilor de teren propriu-zise și a avut ca scop o primă informare privind: geologia, formele specifice de relief,***

*particularitățile climatice, principalele tipuri de sol, etajele fitoclimatice, stațiunile intra și extrazonale, tipurile natural fundamentale de pădure, tipurile de floră indicatoare, condițiile de regenerare naturală, starea fitosanitară a pădurilor, intensitatea proceselor de degradare a terenurilor etc. Această recunoaștere a servit, de asemenea, și la organizarea cât mai eficientă a lucrărilor de teren.*

### **b) Informații de teren privind studiul stațiunii**

Lucrările de teren privind condițiile staționale au avut ca scop elaborarea de studii staționale la scară mijlocie (1:50.000). Studiile staționale s-au întocmit de colectivele de amenajști, concomitent cu lucrările de amenajare, cu participarea specialiștilor în domeniu.

Datele de caracterizare a stațiunilor forestiere s-au înscris în fișele unităților amenajistice și fișele staționale și se referă la:

- factorii fizico-geografici (substrat litologic, forma de relief, configurația terenului, înclinare, expoziție, altitudine, particularități climatice);
- caracteristicile solului (litiera, orizonturile diagnostice, grosimea și culoarea lor; tipul, subtipul și conținutul de humus; pH; textura; conținutul de schelet; structura; compactitatea; drenajul; conținutul în CaCO<sub>3</sub> și săruri solubile; procese de degradare; grosimea fiziologică, volumul edafic util, regimul hidrologic și de umiditate, adâncimea apei freatice; tipul, subtipul și varietatea de sol; potențialul productiv; tendința de evoluție);
- tipul natural fundamental de pădure, tipul de floră indicatoare și tipul de stațiune;
- alte caracteristici specifice.

### **c) Informații de teren privind vegetația forestieră**

Descrierea vegetației forestiere se referă cu precădere la arboret. Acesta reprezintă partea biocenozei (ecosistemului forestier) constituite, în principal, din populațiile de arbori și arbuști.

Studiul și descrierea arboretului cuprinde determinarea și înregistrarea caracteristicilor de ordin ecologic, dendrometric, silvotehnic și fitosanitar, de interes amenajistic, precum și indicarea măsurilor necesare în deceniul următor pentru fiecare unitate amenajistică, ținându-se seama de starea arboretului și de funcțiile atribuite acestuia.

Stabilirea caracteristicilor de mai sus s-a făcut pe etaje și elemente de arboret, precum și pe ansamblul arboretului în baza sondajelor. De asemenea, se fac determinări și asupra subarboretului și semințișului, precum și pentru alte componente ale biocenozei forestiere, la nevoie, se fac determinări suplimentare cu înscrierea informațiilor la “date complementare”.

Măsurarea și înregistrarea caracteristicilor respective, inclusiv inventarierea arboretelor, s-a făcut folosind instrumente și aparate performante, bazate pe tehnologia informației, care să asigure precizie ridicată, precum și stocarea și transmiterea automată a informațiilor, în vederea prelucrării lor în sistemul informatic al amenajării pădurilor.

S-au făcut determinări asupra următoarelor caracteristici:

**Tipul fundamental de pădure.** S-a determinat după sistematica tipurilor de pădure în vigoare.

**Caracterul actual al tipului de pădure.** S-a folosit următoarea clasificare: natural fundamental de productivitate superioară, natural fundamental de productivitate mijlocie și natural fundamental de productivitate inferioară; natural fundamental subproductiv; parțial derivat; total derivat; artificial (de productivitate: superioară, mijlocie, inferioară); arboret tânăr - nedefinit sub raportul tipului de pădure.

**Tipul de structură.** Sub raportul vârstelor se deosebesc următoarele tipuri: echien, relativ echien, relativ plurien și plurien, iar din punct de vedere al etajării, structuri unietajate și bietajate.

**Elementul de arboret** este format din totalitatea arborilor dintr-o unitate amenajistică, de aceeași specie, din aceeași generație și constituind rezultatul aceluiași mod de regenerare (din sămânță, lăstari, plantații); elementele de arboret s-au constituit diferențiat, în raport cu etajul din care fac parte.

S-au constituit atâtea elemente de arboret câte specii, generații și moduri de regenerare (proveniențe) s-au identificat în cadrul unei subparcele.

Constituirea în elemente, în raport cu criteriile menționate, s-a făcut în toate cazurile în care cunoașterea structurii, conducerea și regenerarea arboretului a reclamat acest lucru. Elementele de arboret nu s-au constituit, de regulă, în cazul în care ponderea lor a fost sub limita de 5% din volumul etajului din care face parte. Elementul de arboret care nu îndeplinește condiția menționată s-a înscris la date complementare.

În cazul arboretelor pluriene, elementele de arboret s-au constituit numai în raport cu specia.

Ponderea elementelor de arboret s-a estimat în raport cu suprafața ocupată de element în cadrul subparcele și s-a exprimat în procente, din 5 în 5.

Ponderea speciilor, respectiv participarea acestora în compoziția arboretului, s-a stabilit prin însumarea ponderilor elementelor de arboret de aceeași specie, pe etaje sau pe întregul arboret, după caz.

La plantațiile care n-au realizat încă reușita definitivă, proporția speciilor s-a determinat conform “ Normelor tehnice pentru compozițiile, scheme și tehnologii de regenerare a pădurilor”.

*Amestecul* exprimă modul de repartizare a speciilor în cadrul arboretului și poate fi: intim, grupat (în buchete, în grupe, în pâlcuri, în benzi) sau mixt.

**Vârsta.** S-a determinat pentru fiecare element de arboret și pe arboretul întreg. Pe elemente de arboret, toleranța de determinare a vârstei este de aproximativ 5% .

*Vârsta arboretului* s-a stabilit în raport cu vârsta elementului în raport cu care se stabilesc măsurile de gospodărire. În cazul când în cadrul arboretului nu s-a putut defini un astfel de element, s-a înregistrat vârsta elementului majoritar. În cazul arboretelor etajate, vârsta arboretului în ansamblu este reprezentată de vârsta care caracterizează etajul ce formează obiectul principal al gospodăriei. Pentru arboretele pluriene s-a estimat vârsta medie a arborilor din categoria de diametre de referință (50 cm).

**Diametrul mediu** al suprafeței de bază (dg) s-a determinat pentru fiecare element de arboret, prin luarea în considerare a diametrelor măsurate pentru calculul suprafeței de bază măsurat, cu o toleranță de +/- 10 % .

În cazul arboretelor pluriene s-a înscris diametrul mediu corespunzător categoriei de diametre de referință.

*Suprafața de bază* a arboretului (G) s-a determinat prin procedeul Bitterlich.

**Înălțimea medie** (hg) s-a determinat prin măsurători pentru fiecare element de arboret cu o toleranță de +/- 5 % pentru arboretele care intră în rând de tăiere în următorul deceniu și de +/- 7 % la celelalte.

La arboretele pluriene s-a determinat înălțimea indicatoare, măsurată pentru categoria arborilor de referință.

**Clasa de producție.** Clasa de producție relativă s-a determinat pentru fiecare element de arboret în parte, prin intermediul graficelor de variație a înălțimii în raport cu vârsta, la vârsta de referință. La arboretele pluriene tratate în grădinărit, clasa de producție s-a determină cu ajutorul graficelor corespunzătoare arboretelor cu structuri pluriene.

Cu ocazia prelucrării datelor, s-a determinat automat și clasa de producție absolută în raport cu înălțimea la vârsta de referință.

Clasa de producție a întregului arboret este cea a elementului sau grupei de elemente preponderente. În cazul în care nu s-a putut defini un element preponderent, clasa de producție pe întregul arboret s-a stabilit să fi cea a elementului majoritar.

În cazul arboretelor etajate, clasa de producție a arboretului în ansamblu este reprezentată de clasa de producție care caracterizează etajul ce formează obiectul principal al gospodăriei.

**Volumul.** Se stabilește atât pentru fiecare element de arboret și etaj, cât și pentru întregul arboret.

*Creșterea curentă în volum* s-a stabilit atât pentru fiecare element de arboret, cât și pentru arboretul întreg. În raport cu importanța arboretelor și posibilitățile de realizare, s-au aplicat următoarele procedee:



- compararea volumelor determinate la etape diferite, cu luarea în considerare a volumului extras între timp - se aplică de regulă la arboretele tratate în grădinărit;
- procedeul tabelor de producție sau al ecuațiilor de regresie echivalente.

În cazul arboretelor afectate de factori destabilizatori, creșterea curentă în volum determinată a fost diminuată corespunzător intensității cu care s-a manifestă fenomenul.

**Clasa de calitate.** S-a stabilit prin măsurători pentru fiecare element de arboret identificat și s-a exprimat prin clasa de calitate a fiecărui element de arboret.

**Elagajul.** S-a estimat pentru fiecare element de arboret și s-a exprimat în zecimi din înălțimea arborilor.

**Consistența** s-a determinat pentru etajul care constituie obiectul gospodăririi și s-a redat prin următorii indici:

- indicele de desime, în cazul semințișurilor, lăstărișurilor sau plantațiilor fără starea de masiv încheiată;
- indicele de închidere a coronamentului (de acoperire);
- indicele de densitate, determinat în raport cu suprafața de bază, pentru fiecare element de arboret, acolo unde s-a determinat suprafața de bază prin procedee simplificate.

Indicele de densitate servește la stabilirea elementelor biometrice, cel de acoperire este necesar pentru stabilirea măsurilor silviculturale cu referire specială la lucrările de îngrijire și conducere a arboretelor, precum și pentru aplicarea tratamentelor. Indicele de desime se are în vedere la stabilirea lucrărilor de completări, îngrijire a semințișurilor și a culturilor tinere. Indicii respectivi s-au înscris obligatoriu în amenajament, în raport cu scopurile urmărite. În cazul arboretelor etajate, consistența se s-a stabilit și pe etaje.

**Modul de regenerare** s-a determinat pentru fiecare element de arboret și poate fi: naturală din sămânță, din lăstari (din cioată, din scaun) sau din drajoni; artificială din sămânță sau din plantație.

**Vitalitatea.** S-a stabilit pentru fiecare element de arboret după aspectul majorității arborilor și poate fi: foarte viguroasă, viguroasă, normală, slabă, foarte slabă.

**Starea de sănătate.** S-a stabilit pe arboret, prin observații și măsurători, în raport cu vătămările cauzate de animale, insecte, ciuperci, factori abiotici, factori antropici etc.

**Subarboretul.** S-au consemnat speciile componente de arbuști, indicându-se desimea, răspândirea și suprafața ocupată.

**Semințișul (starea regenerării).** S-a descris atât semințișul utilizabil, cât și cel neutilizabil, pentru fiecare dintre acestea indicându-se speciile componente, vârsta medie, modul de răspândire, desimea și suprafața ocupată.

Cu ocazia descrierii parcelare s-a insistat, pe cât posibil, asupra diversității genetice intraspecifice și asupra diversității la nivelul speciilor și al ecosistemelor (arboretelor) respective. Este de importanță deosebită semnalarea diverselor forme genetice, a tuturor speciilor forestiere existente (indiferent de proporția lor în arboret), a speciilor arbustive, a speciilor de plante erbacee, a unor particularități privind fauna, precum și a caracteristicilor de ansamblu ale arboretelor (amestec, structură verticală etc.).

**Lucrările executate.** Se referă la natura și cantitatea lucrărilor executate în cursul deceniului expirat. Datele corespunzătoare se înscriu pe baza constatărilor din teren și luând în considerare evidențele aplicării amenajamentului și alte evidențe și documente tehnice deținute de unitățile silvice.

**Lucrări propuse.** Se referă la natura și cantitatea tuturor lucrărilor necesare pentru deceniul următor, inclusiv la indicii de recoltare pentru produse principale și secundare, în raport cu prevederile normelor tehnice de specialitate și cerințele fiecărui arboret.

**Datele complementare.** S-au arătat în termeni concizi toate detaliile ce nu au putut fi înregistrate la punctele anterioare, dar necesare caracterizării de ansamblu sau de detaliu sub raportul stațiunii și al arboretului, al folosinței terenului și funcțiilor pădurii. Tot aici s-a mai consemnat date în legătură cu preexistenții, cu tineretul din arboretele grădinărite, cu defectele arborilor, cu starea cioatelor și altele. S-a menționat, de asemenea, aspecte referitoare la neomogenitatea arboretelor sub raportul consistenței, compoziției, existenței unor goluri, dacă porțiunile în cauză nu au putut fi constituite ca subparcele separate.

Se fac aprecieri asupra efectului măsurilor aplicate în deceniul expirat, asupra provenienței materialului de împădurire, existenței arborilor plus și orice elemente informative referitoare la biodiversitate.

### **8.3.2. *Speciile de păsări de interes comunitar***

Colectarea datelor din teren a început în luna ianuarie a anului 2022 și a continuat până în luna decembrie a anului 2022, în paralel cu desfășurarea lucrărilor de amenajare. A fost stabilită distribuția speciilor de păsări de interes comunitar pentru care este necesară realizarea investigațiilor de teren.

Pentru monitorizarea speciilor de păsări, s-a utilizat metoda observației directe (marș) și a ascultării trilurilor pe relevee de dispuse de-a lungul unor transecte pe lungimea perimetrului implicat. Principiul acestei metode constă în faptul că, în ecosisteme deschise sau acoperite, în tot cursul anului, pe o fâșie (transect), de o lungime și o lățime dinainte stabilite, se numără indivizii unei singure specii sau indivizii mai multor specii, care trăiesc, cuibăresc sau se afla în trecere pe suprafața acestui biotop. S-au făcut observații și în afara sezonului de vegetație, când coronamentul lipsește, pentru identificarea cuiburilor de răpitoare.

## **9. MĂSURILE AVUTE ÎN VEDERE PENTRU MONITORIZAREA EFECTELOR SEMNIFICATIVE ALE IMPLEMENTĂRII AMENAJAMENTULUI SILVIC**

---

Articolul nr. 10 al Directivei Uniunii Europene privind Evaluarea Strategică de Mediu (SEA) nr. 2001/42/CE, adoptată în legislația națională prin HG nr. 1076/2004 privind stabilirea procedurii de realizare a evaluării de mediu pentru planuri și programe, prevede necesitatea monitorizării în scopul identificării, într-o etapă cât mai timpurie, a eventualelor efecte negative generate de implementarea planului și luării măsurilor de remediere necesare.

Monitorizarea se efectuează prin raportarea la un set de indicatori care să permită măsurarea impactului pozitiv sau negativ asupra mediului. Acești indicatori trebuie să fie astfel stabiliți încât să faciliteze identificarea modificărilor induse de implementarea planului.

Amploarea aspectelor pe care le vizează amenajamentul silvic al U.P. I Olteț a condus la stabilirea unor indicatori care să permită, pe de o parte, monitorizarea măsurilor pentru protecția factorilor de mediu, iar pe de altă parte, monitorizarea calității factorilor de mediu.

Scopul monitorizării implementării măsurilor propuse pentru reducerea impactului asupra factorilor de mediu în general și asupra habitatelor și speciilor de interes comunitar în mod special vizează:

- urmărirea modului în care sunt respectate prevederile amenajamentului silvic al U.P. I Olteț;
- urmărirea modului în care sunt respectate recomandările prezentei evaluări de mediu;
- urmărirea modului în care sunt puse în practică prevederile amenajamentului silvic al U.P. I Olteț corelate cu recomandările prezentei evaluări de mediu;
- urmărirea modului în care sunt respectate prevederile legislației de mediu cu privire la evitarea poluărilor accidentale și intervenția în astfel de cazuri.

Astfel, se propune "MONITORIZAREA MĂSURILOR DE PREVENIRE, EVITARE ȘI REDUCERE A IMPACTULUI" după cum urmează:

ANP	Obiectiv de conservare/ Specia/ habitatul afectat/ parametru	Forma de impact	Măsura de reducere	Perioada implementării măsurii	Locația măsurii	Indicatori de monitorizare	Unități de măsură	Frecvența monitorizării	Locații de monitorizare	Durata monitorizării	Grad de eficacitate a măsurii	Responsabil monitorizare
ROSPA 0099	<i>Dendrocopos leucotos</i> , <i>Dryocopus martinus</i> , <i>Ficedula albicollis</i> , <i>Pernis apivorus</i>	eliminarea arborilor cu cuib	* interzicerea perturbării intenționate în cursul perioadelor de reproducere și de creștere	Perioada cuibăritului de primăvară și a perioadelor de împerechere	u.a.-urile în care sunt propuse lucrări silvice	prezența speciei	nr. perechi	anual	u.a.-urile în care sunt propuse lucrări silvice	10 ani	Nu se reduce nr. de perechi cuibătoare	beneficiar / administrator fond forestier
		extragerea arborilor de biodiversitate	* se vor menține arbori bătrâni, scorburoși, atacați sau parțial uscați (căzuți și/sau în picioare), iar la tăierile definitive (tăieri progresive de racordare) se vor menține pe picior 3-5 arbori maturi, cu o vârstă de minim 80 ani și parțial debilitați /ha – arbori de biodiversitate *interzicerea extragerii selective a plopilor și cireșilor	Pe perioada lucrărilor de punere în valoare a masei lemnoase pe picior	u.a. 40, 42 B, 44 A (Tăieri progresive de racordare)	prezența și localizarea "insulelor de îmbătrânire" (grupuri de arbori maturi care sunt excluși de la exploatarea pe termen nedefinit)	nr. de arbori maturi / ha	ori de câte ori se execută lucrări de punere în valoare a masei lemnoase pe picior	u.a. 40, 42 B, 44 A (Tăieri progresive de racordare)	10 ani	nr de arbori maturi / ha nu va scădea sub 5	beneficiar / administrator fond forestier

ANP	Obiectiv de conservare/ Specia/ habitatul afectat/ parametru	Forma de impact	Măsura de reduceri	Perioada implementării măsurii	Locația măsurii	Indicatori de monitorizare	Unități de măsură	Frecvența monitorizării	Locații de monitorizare	Durata monitorizării	Grad de eficacitate a măsurii	Responsabil monitorizare
		reducerea suprafeței de fond forestiere ce reprezintă habitatul speciei	* se vor menține arbori bătrâni, scorburoși, atacați sau parțial uscați (căzuți și/sau în picioare), iar la tăierile definitive (tăieri progresive de racordare) se vor menține pe picior 3-5 arbori maturi, cu o vârstă de minim 80 ani și parțial debilitați /ha – arbori de biodiversitate *interzicerea extragerii selective a plopilor și cireșilor *interzicerea schimbării categoriei de folosință a terenului (fond forestier)	Pe perioada valabilității autorizărilor de exploatare a partizilor constituite	u.a. 40, 42 B, 44 A (Tăieri progresive de racordare)	prezența și localizarea "insulelor de îmbătrânire" (grupuri de arbori maturi care sunt exceptați de la exploatare pe termen nedefinit)	nr. de arbori maturi / ha	pe perioada desfășurării lucrărilor de exploatare forestieră	u.a. 40, 42 B, 44 A (Tăieri progresive de racordare)	10 ani	nr de arbori maturi / ha nu va scădea sub 6	beneficiar / administrator fond forestier
		modificarea microclimatului local ce duce la diminuarea bazei trofice pentru specie	* menținerea lemnului mort pentru asigurarea condițiilor specifice de habitat	Pe perioada lucrărilor de punere în valoare / exploatare a masei lemnoase pe picior	u.a.-urile în care sunt propuse lucrări silvice	prezența lemnului mort	mc / ha	5 ani	u.a.-urile în care sunt propuse lucrări silvice	10 ani	volumul de lemn mort / ha să nu scadă sub 20 mc /ha	beneficiar / administrator fond forestier



În tabelul de mai jos se prezintă propunerile privind monitorizarea efectelor implementării planului analizat asupra factorilor/aspectelor de mediu cu relevanță pentru acest plan.

Plan de monitorizare a factorilor de mediu propus pentru perioada de valabilitate a amenajamentului silvic al U.P. I Olteț

Factor de mediu / Obiective de mediu	Indicator de calitate al factorului de mediu	Monitorizare	
		Descriere	Responsabili monitorizare
Aer / Minimizarea impactului asupra calității aerului	Emisii de poluanți în atmosferă	Se va monitoriza implementarea măsurilor de diminuare a impactului propuse în prezentul studiu pentru acest factor de mediu	Titularul planului Administratorul fondului forestier administratorul sitului Natura 2000
Apă / Minimizarea impactului asupra calității apei	Calitatea apei	Se va monitoriza implementarea măsurilor de diminuare a impactului propuse în prezentul studiu pentru acest factor de mediu	Titularul planului Administratorul fondului forestier administratorul sitului Natura 2000
Sol / Minimizarea impactului asupra calității solului	Protecția solului și gestionarea deșeurilor	Se va monitoriza implementarea măsurilor de diminuare a impactului propuse în prezentul studiu pentru acest factor de mediu	Titularul planului Administratorul fondului forestier administratorul sitului Natura 2000
Biodiversitate / Menținerea și îmbunătățirea, după caz, a statutului de conservare a habitatelor și speciilor de interes comunitar	Reducerea impactului asupra biodiversității Asigurarea stării favorabile de conservare a habitatelor și speciilor de interes comunitar	Se va monitoriza implementarea măsurilor de diminuare a impactului propuse în prezentul studiu pentru acest factor de mediu	Titularul planului Administratorul fondului forestier administratorul sitului Natura 2000

**Frecvența și modul de realizare a monitorizării efectelor implementării amenajamentului silvic al U.P. I Olteț se vor stabili prin avizul de mediu ce va fi emis de Agenția pentru Protecția Mediului Sibiu.**

## 10. REZUMAT FARA CARACTER TEHNIC

### *Introducere*

Raportul de mediu pentru Amenajamentul Silvic s-a realizat pentru emiterea Avizului de Mediu. Raportul de mediu este întocmit potrivit cerințelor Directivei SEA (Directiva Consiliului European nr. 2001/42/CE) privind efectele anumitor planuri și programe asupra mediului transpusă în legislația românească de Hotărârea de Guvern nr. 1076/2004 pentru stabilirea procedurii de realizare a evaluării de mediu pentru planuri și programe. Conținutul Raportului de mediu respecta prevederile HG 1076/2004, anexa nr. 2 privind stabilirea procedurii de realizare a evaluării de mediu pentru planuri și programe.

Evaluarea impactului asupra mediului a Amenajamentului Silvic a urmarit să identifice, să descrie și să evalueze efectele directe și indirecte pe care le va avea implementarea planului asupra componentelor de mediu: populație și mediu social, biodiversitate, flora, fauna, sol, aer, apă, factori climatici și peisaj.

În derularea etapelor procedurale un rol important a revenit Comitetului Special Constituit din cadrul APM Brașov care a oferit consultanța cu privire la încadrarea și calitatea raportului de mediu. Definitivarea proiectului de plan/program și analizarea raportului de mediu – s-au realizat în cadrul unui grup de lucru alcătuit din reprezentanți ai titularului planului, cu implicarea autorităților competente pentru protecția mediului și pentru sănătate, ai altor autorități interesate de efectele implementării planului. Legiuitorul a prevăzut necesitatea participării publicului la procedura de evaluare de mediu a planurilor/programelor.

În conformitate cu cerințele HG nr. 1076/08.07.2004, procedura de realizare a evaluării de mediu pentru Amenajamentul Silvic, a cuprins următoarele etape:

Pregătirea de către titular a primei versiuni a planului;

Notificarea de către titular a Agenției pentru Protecția Mediului Brașov, înaintarea documentației aferente și informarea publicului;

Etapa de încadrare realizată de Comitetul special constituit;

Etapa de constituire a Grupului de lucru;

Etapa de definitivare a planului și de realizare a raportului de mediu;

Supunerea proiectului de plan și a raportului de mediu consultărilor și dezbaterilor publice.

Forma finală atât a planului cât și a raportului de mediu a fost elaborată pe baza opiniilor autorităților competente de mediu și a altor autorități în cadrul etapei de analiză a raportului de mediu și pe baza comentariilor publicului.

Conținutul Raportului de mediu a fost stabilit în conformitate cu cerințele Anexei nr. 2 la HG nr. 1076/2004 și a fost structurat în 11 capitole și anume:

### **Capitolul 1:** Introducere

**Capitolul 2:** Aspectele relevante ale stării actuale a mediului și a evoluției sale probabile în situația neimplementării planului de amenajare

### **Capitolul 3:** Probleme de mediu existente

**Capitolul 4:** Obiectivele de protecția mediului relevante pentru Amenajamentul Silvic analizat

### **Capitolul 5:** Potențiale efecte semnificative asupra mediului

**Capitolul 6:** Potențiale efecte semnificative asupra mediului inclusiv asupra sănătății, în context transfrontieră



**Capitolul 7:** Măsurile propuse pentru a preveni, reduce și compensa orice efect advers asupra mediului al implementării amenajamentului silvic

**Capitolul 8:** Expunerea motivelor care au condus la selectarea variantelor alese

**Capitolul 9:** Măsurile avute în vedere pentru monitorizarea efectelor semnificative ale implementării amenajamentului silvic

**Capitolul 10:** Rezumat fara caracter tehnic

**Capitolul 11:** Concluzii

În cursul procesului de elaborare a raportului de mediu au fost identificate legaturile planului analizat cu alte planuri și programe la nivel național, regional și local.

### ***Continutul și obiectivele principale ale Amenajamentului Silvic***

#### *a. Denumirea planului*

**“Amenajamentul Silvic al Unității de Protecție și Producție (U.P.): U.P. I Olteț”** – proprietate privată a Comunei Politice Olteț, administrată prin O.S. Arpaș, cu sediul în localitatea Arpaș, jud. Sibiu (141,57 ha).

Întocmirea amenajamentelor este obligatorie fiind reglementată de legislația în vigoare (Legea 46/2008 – Codul Silvic și actele subsecvente acesteia).

#### *b. Elemente de identificare a unității de producție*

Obiectul prezentului studiu îl constituie amenajamentul pădurilor din U.P. I Olteț administrate de O.S. Agnita, jud. Sibiu, proprietate privată a Comunei Politice Olteț.

#### *c. Administrarea fondului forestier*

Administrarea fondului forestier, din U.P. I Olteț, se face prin O.S. Arpaș, cu sediul în localitatea Arpaș, jud. Sibiu.

#### *d. Constituirea unității de protecție și producție*

Parcelarul actual, format din 6 parcele, s-a constituit peste limitele vechi acolo unde parcelele au fost predate integral, și s-a modificat la parcelele unde retrocedarea s-a făcut pe parte de suprafață, el fiind trasat pe marginea retrocedării. Numerotarea parcelarului se păstrează aceiași ca cea de la amenajare precedentă.

Materializarea subparcelarului s-a făcut de către proiectanții de la S.C. Cembra Forest S.R.L. Brașov, tot cu vopsea de culoare roșie prin semne orizontale consacrate acestei forme de delimitare.

Au fost menținute vechile limite subparcelare, dar au intervenit și modificări acolo unde în decursul aplicării amenajamentului trecut s-au petrecut schimbări datorate lucrărilor executate sau a altor cauze.

#### *e. Obiectivele ecologice, economice și sociale*

În conformitate cu cerințele social – economice, ecologice și informaționale, amenajamentul actual îmbină strategia ecosistemelor forestiere din zonă cu strategia dezvoltării societății.

Cea mai importantă direcție în care s-a acționat o constituie creșterea protecției mediului înconjurător, creșterea calității factorilor de mediu (aer, apă, sol, floră și faună) și ridicarea calității vieții individuale și sociale a locuitorilor din zonă. Obiectivele urmărite sunt:

**Ecologice** - protejarea și conservarea mediului:

- ✓ Protecția apelor
- ✓ Protecția terenurilor contra eroziunii
- ✓ Protecția contra factorilor climatici dăunători
- ✓ Conservarea și ameliorarea biodiversității
- ✓ Echilibrul hidrologic
- ✓ Producția de semințe controlate genetic
- ✓ Ocrotirea vânatului
- ✓ Menținerea nealterată a peisajului și a climatului zonei

**Sociale** - realizarea cadrului natural:

- ✓ Recreere, destindere
- ✓ Valorificarea fortei de munca locala

**Economice** - optimizarea producției padurilor :

- ✓ Producția de lemn gros și foarte gros necesar nevoilor proprietarilor

Încadrarea arboretelor și a terenurilor de împădurit pe grupe, subgrupe și categorii funcționale:

Grupa, subgrupa și categoria funcțională		Suprafața	
Cod	Denumire	ha	%
1-1	<b>Păduri cu funcții de protecție a apelor</b>		
1-1C	Pădurile de pe versanții râurilor și pâraielor din zona montană și colinară care alimentează lacurile de acumulare de pe râul Olt, situate de la 15 până la 30 km în amonte de limita acumulării, în funcție de volumul lacului și suprafața sa, transportul de aluviuni și torențialitatea bazinului - T IV	140,87	99
1-2	<b>Păduri cu funcții de protecție a terenurilor și solurilor</b>		
1-2A	Păduri situate pe stâncării, pe grohotișuri, pe terenuri cu eroziune în adâncime, pe terenuri cu înclinare mai mare de 35 grade - T II	0,70	1
1-5	<b>Păduri de interes științific și de ocrotire a genofondului și ecofondului forestier și a altor sisteme cu elemente naturale de valoare deosebită</b>		
1-5R	Arboretele din păduri/ecosisteme de pădure cu valoare protectivă pentru specii de interes deosebit incluse în arii de protecție specială avifaunistică, în scopul conservării speciilor de păsări (din rețeaua ecologică Natura 2000 - SPA) – T IV	141,57	100
<b>Total</b>		<b>141,57</b>	<b>100</b>

*f. Subunității de producție sau protecție constituite*

Pentru reglementarea procesului de protecție și producție forestieră corespunzător obiectivelor social-economice și ecologice precum și a funcțiilor atribuite s-au constituit următoarele subunități de protecție și producție:

- S.U.P A – codru regulat, sortimente obișnuite, în care s-au încadrat arboretele din care se va recolta masă lemnoasă, cu o suprafață de 140,87 ha (99%); țelul urmărit este obținerea de lemn pentru cherestea, construcții și celuloză;
- S.U.P. M – păduri supuse regimului de conservare deosebită, în care au fost incluse arborete situate pe terenuri cu înclinare mai mare de 35<sup>g</sup>, cu o suprafață de 0,7 ha (1%)

*g. Țeluri de gospodărire (baze de amenajare)*

**Fondul de producție** – reprezintă totalitatea arborilor și arboretelor unei păduri, în măsura în care îndeplinesc rolul de mijloc de producție sau exercită funcții de protecție.

Fondul de producție diferă de la o pădure la alta. În fiecare caz el se caracterizează printr-o anumită stare, adică printr-o anumită structură, țeluri de gospodărire (baze de amenajare) și o anumită mărime. Acestea, variază, ca efect al condițiilor staționale, al dezvoltării arborilor și al acțiunilor gospodărești, făcând ca și starea fondului de producție să varieze.

Există totuși pentru orice pădure o starea a fondului de producție, la care eficiența lui sau a pădurii în funcția sau funcțiile ce i-au fost atribuite este maximă.

Starea de maximă eficacitate a fondului de producție se numește **stare normală**, iar fondul de producție respectiv se numește și el normal. De asemenea, se numesc normale și caracteristicile acestuia: mărime, structura, etc..

Fondul de producție existent la un moment dat într-o pădure, se numește **real**. Acesta poate fi normal sau anormal, după cum structura și mărimea lui corespund sau nu cu cele considerate normale.

Pentru îndeplinirea în condiții corespunzătoare a funcțiilor atribuite (obiectivelor ecologice, sociale și economice), atât arboretele luate individual cât și pădurea în ansamblul ei, trebuie să îndeplinească anumite cerințe de structură.

**Amenajamentul silvic urmărește aducerea fondului de producție real, în starea considerată ca fiind cea mai bună – stare normală.**

Starea normală (optimă) a fondului de producție, se definește prin stabilirea țelurilor de gospodărire: **regim, compoziția – țel, tratament, exploatabilitate, ciclu.**

### Regimul

**Regimul silvic** al unei păduri reprezintă modul general în care se asigură regenerarea unei păduri (din sămânță sau pe cale vegetativă), definește structura pădurii din acest punct de vedere.

Pentru realizarea funcțiilor social-economice stabilite în cadrul unității de protecție și producție s-a prevăzut să se aplice următoarele regimuri silvice:

» **codru**, regim bazat pe regenerarea pădurii din sămânță, conservarea genofondului și realizarea de arborete stabile și valoroase, precum și exercitarea funcțiilor de protecție a mediului.

### Compoziția țel

**Compoziția țel** reprezintă combinația de specii din cadrul unui arboret, care îmbină în modul cel mai favorabil, atât prin proporția cât și prin gruparea lor, exigențele biologice ale pădurii cu cerințele social-ecologice și economice, în orice moment al existenței lui.

La stabilirea compoziției viitoarelor arborete s-a urmărit cu prioritate asigurarea stabilității ecologice prin menținerea nealterată atât a biocenozelor natural valoroase cât și a biotipurilor corespunzătoare, precum și prin promovarea unor specii și compoziții natural – potențiale cât mai apropiate de cele ale ecosistemelor naturale.

Pentru arboretele exploatabile în prezent și pentru subparcelele în care se vor executa lucrări de împădurire, a fost stabilită compoziția-țel de regenerare. Pentru restul arboretelor s-a indicat compoziția-țel la exploatabilitate.

### Tratament

La alegerea tratamentelor s-a avut în vedere pe cât posibil diversificarea structurii și promovarea genotipurilor și ecotipurilor valoroase prin regenerarea naturală a pădurii.

În vederea realizării unei structuri optime a arboretelor și valorificării masei lemnoase, pentru arboretele încadrate în S.U.P. A, s-a prevăzut aplicarea tratamentului tăierilor progresive.

Alegerea tratamentului s-a făcut pe baza formațiunilor forestiere existente în urma unei analize a particularităților ecologice și a stării arboretelor, a funcțiilor social-economice ale acestora.

Complexul de măsuri preconizate în cadrul acestui tratament se caracterizează prin:

- ✓ realizarea unor compoziții optime printr-o conducere corespunzătoare a procesului de regenerare naturală și într-o proporție cât mai redusă prin introducerea pe cale artificială a altor specii, cu valoare ridicată;
- ✓ folosirea judicioasă a semințșurilor valoroase existente în scopul obținerii compoziției-țel propuse.

În arboretele încadrate în S.U.P. M - păduri supuse regimului de conservare deosebită se vor aplica tăieri de îngrijire și conducere a arboretelor. Prin aceste tăieri se va urmări menținerea sau ameliorarea funcției de protecție care a fost atribuită fiecărui arboret în parte. În arboretele de peste 100 de ani vor fi aplicate tăieri de conservare, prin care se va realiza conducerea acestor arborete spre structuri relativ pluriene și pluriene.

### Exploatabilitatea

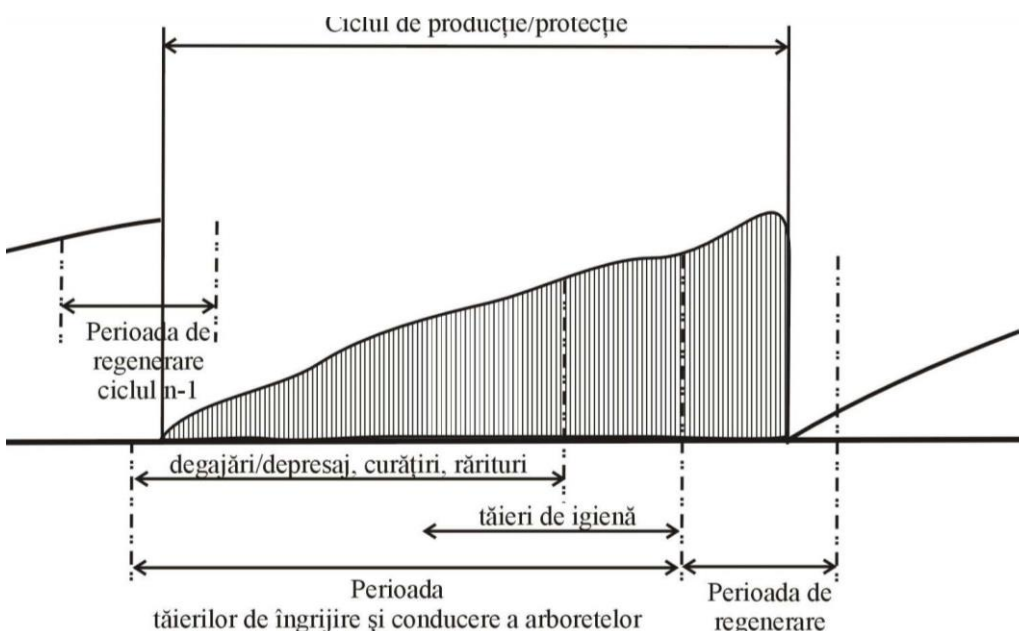
Exploatabilitatea definește structura arboretelor sub raport dimensional și se exprimă prin vârsta exploatabilității care s-a stabilit diferențiat în raport cu funcțiile social-economice atribuite.

Pentru arboretele din S.U.P. "A", grupa I funcțională – s-a adoptat exploatabilitatea de protecție, grupa a II-a funcțională – s-a adoptat exploatabilitatea tehnică. Vârsta exploatabilității este de 111 ani.

Pentru arboretele cu funcții speciale de protecție (S.U.P. E, S.U.P. M), excluse de la reglementarea procesului de producție, nu s-au stabilit vârste ale exploatabilității, ele urmând să fie supuse regimului de ocrotire integrală, respectiv celui de conservare deosebită.

### Ciclul

**Ciclul** condiționează structura pe clase de vârstă a unei păduri de codru regulat, el detrmnând mărimea și structura pădurii în ansamblul ei.



Ciclul – norma medie de timp în care se înlocuiește întregul fond de producție ca urmare a aplicării tratamentelor silviculturale, respectându-se vârstele exploatabilității la nivel de arboret

Acesta este justificat din punct de vedere economic, ecologic și silvicultural:

- ✓ **Economic:** asigură stabilitatea și mobilitatea economică, influențează pozitiv întregul ansamblu de indicatori economici;
- ✓ **Ecologic:** asigură echilibrul hidrologic și climatic, este favorabil dezvoltării faunei naturale de interes cinegetic, sporește potențialul estetic, mărește diversitatea naturală, mărește posibilitatea de evoluție favorabilă a ecosistemelor de pădure spre structuri optime;

- ✓ **Silvicultural:** sporește șansa de succes a regenerării naturale și de realizare a arboretelor amestecate, permite aplicarea tratamentului stabilit.

La stabilirea ciclului au fost luate în considerare următoarele:

- ✓ formațiile și speciile forestiere care compun pădurea;
  - ✓ funcțiile social-economice atribuite arboretelor respective;
  - ✓ media vârstei exploatabilității de protecție;
  - ✓ posibilitatea de creștere a eficacității funcționale a arboretelor și a pădurii în ansamblul său.
- Pe baza considerentelor arătate, ciclul s-a stabilit la 110 ani.

#### *h. Instalațiile de transport*

Rețeaua instalațiilor de transport existente, care deservește fondul forestier, este formată dintr-un singur drum forestier care totalizează 6,5 km - FE 003 I Alboaia.

Actuala rețea a instalațiilor de transport asigură o densitate de 14,1 m/ha. Drumurile existente necesită reparații curente.

Accesibilitatea medie este de 0,29 km, atât pe total cât și pe drumuri existente.

#### *i. Informații privind producția care se va realiza*

În procesul de normalizare a fondului de producție al unei pădurii (fond de producție real), planificarea recoltelor de lemn (posibilitatea) constituie modalitatea de conducere a acestui proces.

Posibilitatea de produse principale (tăieri progresive)	Posibilitatea de produse secundare				Dega-jări	Tăieri de igienă		Tăieri de conservare	
	curățiri		rărituri			ha/an	mc/an	ha/an	mc/an
mc/an	ha/an	mc/an	ha/an	mc/an	ha/an	ha/an	mc/an	ha/an	mc/an
249	0,30	-	7,43	280	0,23	43,40	39	-	-

#### ***Probleme actuale de mediu relevante pentru plan și evoluția probabilă a mediului în cazul neimplementării planului***

Starea actuală a mediului natural și construit din zona Amenajamentului Silvicol, a fost analizată conform prevederilor HG nr. 1076/2004 și ale Anexei I la Directiva 2001/42/CE pentru 11 factori de mediu: populația și sănătatea umană, mediul economic și social, solul, biodiversitatea, flora, fauna, apa, aerul zgomotul și vibrațiile, factorii climatici și peisajul, factori relevanți ce pot fi influențați, pozitiv sau negativ, de prevederile Amenajamentului Silvicol.

#### *Populația și sănătatea umană*

În zona de implementare a planurilor nu există locuințe permanente.

#### *Situația economică și socială*

În zona de implementare a Amenajamentului Silvicol se desfășoară numai activități specifice silviculturii și exploatarea forestieră, la care se adaugă activități de pășunat și ocazional culegere de fructe de pădure și de ciuperci.

Activitățile care vor fi generate ca rezultat al implementării planurilor sunt cele specifice silviculturii și exploatarea forestieră, precum și a transportului tehnologic. Activitățile rezultate prin implementarea planurilor:

- ✓ Împăduriri și îngrijirea plantațiilor/regenerărilor naturale
- ✓ Lucrări de îngrijire și conducere a arboretelor

- ✓ Protecția pădurilor
- ✓ Lucrări de punere în valoare
- ✓ Exploatarea lemnului

Pentru aceste activități se va folosi pe cât este posibil forța de muncă locală.

#### *Aerul*

Calitatea atmosferei este considerată activitatea cea mai importantă în cadrul rețelei de monitorizare a factorilor de mediu, atmosfera fiind cel mai imprevizibil vector de propagare a poluanților, efectele făcându-se resimțite atât de către om cât și de către celelalte componente ale mediului.

Emisiile în aer rezultate în urma funcționării motoarelor termice din dotarea utilajelor și mijloacelor auto ce vor fi folosite în activitățile de exploatare sunt dependente de etapizarea lucrărilor. Întrucât aceste lucrări se vor desfășura punctiform pe suprafața analizată și nu au un caracter staționar nu trebuie monitorizate în conformitate cu prevederile Ordinului MMP nr. 462/1993 pentru aprobarea Condițiilor tehnice privind protecția atmosferei și Normelor metodologice privind determinarea emisiilor de poluanți atmosferici produși de surse staționare. Ca atare nu se poate face încadrarea valorilor medii estimate în prevederile acestui ordin.

Se poate afirma, totuși, că nivelul acestor emisii este scăzut și că nu depășește limite maxime admise și că efectul acestora este anihilat de vegetația din pădure.

#### *Apa*

Promovarea utilizării durabile a apelor în totalitatea lor (subterane și de suprafață) a impus elaborarea unor măsuri unitare comune, care s-au concretizat la nivelul Uniunii Europene prin adoptarea Directivei 60/2000/EC referitoare la stabilirea unui cadru de acțiune comunitar în domeniul politicii apei. Inovarea pe care o aduce acest document este că resursa de apă să fie gestionată pe întregul bazin hidrografic, privit ca unitate naturală geografică și hidrologică, cu caracteristici bine definite și cu trăsături specifice.

Prin aplicarea Amenajamentului Silvic nu se generează *ape uzate tehnologice și nici menajere*.

Prin aplicarea prevederilor amenajamentului silvic, se vor lua măsuri în evitarea poluării apelor de suprafață și subterane.

#### *Solul*

Solul este definit drept un corp natural, modificat sau nu prin activitatea omului, format la suprafața scoarței terestre ca urmare a acțiunii interdependente a factorilor bioclimatici asupra materialului sau rocii parentale. Prin îngrijirea solului se are în vedere promovarea protecției mediului înconjurător și ameliorarea condițiilor ecologice, în scopul păstrării echilibrului dinamic al sistemelor biologice. Accentul se pune pe valorificarea optimă a tuturor condițiilor ecologice stabilindu-se relații între soluri, condiții climatice, factori biotici, la care se adaugă considerarea criteriilor sociale și tradiționale pentru asigurarea unei dezvoltări economice durabile.

#### *Zgomotul și vibrațiile*

Zgomotul și vibrațiile sunt generate de funcționarea motoarelor, sculelor (drujbelor), utilajelor și a mijloacelor auto. Datorită numărului redus al acestora, soluțiilor constructive și al nivelului tehnic superior de dotare cantitatea și nivelul zgomotului și al vibrațiilor se vor situa în limite acceptabile.

Totodată mediul în care acestea se produc (pădure cu multă vegetatie) va contribui direct la atenuarea lor și la reducerea distanței de propagare.

*Aspectele relevante ale evoluției probabile a mediului și a situației economice și sociale în cazul neimplementării planului propus*

Analiza situației actuale privind calitatea și starea mediului natural, precum și a situației economice și sociale a relevat o serie de aspecte semnificative privind evoluția probabilă a acestor componente.

Atât din studiile silvice existente cât și din cercetările care au stat la baza întocmirii prezentei evaluări de mediu a rezultat faptul că neaplicarea unor lucrări silvice cuprinse în Amenajamentul Silvic ar genera efecte negative asupra dezvoltării atât a pădurii (arbori și celelalte specii de plante) cât și a speciilor de animale și păsări care trăiesc și se dezvoltă acolo.

În situația neimplementării planurilor, și implicit în neexecutarea lucrărilor de îngrijire, pot apărea următoarele efecte: *menținerea în arboret a unor specii nereprezentative, menținerea unei structuri orizontale și verticale atipice* situații în care starea de conservare rămâne nefavorabilă sau parțial favorabilă.

În cazul neimplementării planului sănătatea umană nu va fi afectată, zona rămânând nepopulată.

***Rezultatele evaluării efectelor potențiale ale planului asupra factorilor de mediu relevanți***

Obiectivele de mediu s-au stabilit pentru factorii de mediu prezentați în capitolul 3 și stabiliți în conformitate cu prevederile HG nr. 1076/2004 și ale Anexei I la Directiva 2001/42/CE. Obiectivele de mediu iau în considerare și reflectă politicile și strategiile de protecție a mediului naționale și ale UE și au fost stabilite cu consultarea Grupului de Lucru. De asemenea, acestea iau în considerare obiectivele de mediu la nivel local și regional, stabilite prin Planul Local de Acțiune pentru Mediu al județului Sibiu.

**Tabel: Obiective de mediu**

<b>Factor/aspect de mediu</b>	<b>Probleme actuale de mediu</b>
<b>Populația și sănătatea umană</b>	Crearea condițiilor de recreere și refacere a stării de sănătate, protejarea sănătății umane
<b>Mediul economic și social</b>	Crearea condițiilor pentru dezvoltarea economică a zonei și pentru creșterea și diversificarea ofertei de locuri de muncă
<b>Biodiversitate</b>	Menținerea și restaurarea statutului favorabil de conservare a speciilor și habitatelor de interes comunitar
<b>Solul</b>	Limitarea impactului negativ asupra solului în cadrul implementării amenajamentului silvic
<b>Apa</b>	Limitarea poluării apei în cadrul implementării amenajamentului silvic
<b>Aerul, zgomotul și vibrațiile</b>	Limitarea emisiilor de poluanți în aer în cadrul implementării amenajamentului silvic Limitarea zgomotului și vibrațiilor.
<b>Factorii climatici</b>	Limitarea apariției fenomenului de seră pentru reducerea efectelor asupra încălzirii globale
<b>Peisajul</b>	Menținerea și chiar îmbunătățirea peisajului specific montan

Cerintele HG nr. 1076/2004 prevăd să fie evidențiate efectele semnificative asupra mediului determinate de implementarea planului supus evaluării de mediu. Scopul acestor cerințe constă în identificarea, predicția și evaluarea formelor de impact generate de implementarea planului.

Evaluarea de mediu pentru planuri și programe necesită identificarea impactului semnificativ asupra factorilor/aspectelor de mediu al prevederilor planului avut în vedere.

Impactul semnificativ este definit ca fiind “*impactul care, prin natura, magnitudinea, durata sau intensitatea sa alterează un factor sensibil de mediu*”.

Conform cerintelor HG nr. 1076/2004, efectele potentiale semnificative asupra factorilor /aspectelor de mediu trebuie sa includa efectele secundare, cumulative, sinergice, pe termen scurt, mediu si lung, permanente si temporare, pozitive si negative.

In vederea evaluarii impactului prevederilor Amenajamentului Silvic s-au stabilit sase categorii de impact. Evaluarea impactului se bazeaza pe criteriile de evaluare prezentate in subcapitolul 5.2 si a fost efectuata pentru toti factorii/aspectele de mediu stabiliti/stabilite a avea relevanta pentru planul analizat.

Evaluarea si predictia impactului s-au efectuat pe baza metodelor expert. Principiul de baza luat in considerare in determinarea impactului asupra factorilor/aspectelor de mediu a constat in evaluarea propunerilor planului in raport cu obiectivele de mediu prezentate in capitolul anterior. Ca urmare, atat categoriile de impact, cat si criteriile de evaluare au fost stabilite cu respectarea acestui principiu.

Categoriile de impact sunt descrise in tabelul de mai jos.

**Tabel: Categoriile de impact**

<b>Categoria de impact</b>	<b>Descriere</b>
Impact negativ semnificativ	Efecte negative de durata sau ireversibile asupra factorilor/aspectelor de mediu
Impact negativ nesemnificativ	Efecte negative minore asupra factorilor/aspectelor de mediu
Neutru	Efecte pozitive si negative care se echilibreaza sau nici un efect
Impact pozitiv nesemnificativ	Efecte pozitive ale propunerilor planului asupra factorilor/aspectelor de mediu
Impact pozitiv semnificativ	Efecte pozitive de lunga durata sau permanente ale propunerilor planului asupra factorilor/aspectelor de mediu

Obiectivele strategice de mediu, reprezentând principalele repere de avut în vedere în procesul de planificare a acțiunilor pentru protecția mediului sunt următoarele:

- ✓ Îmbunătățirea condițiilor sociale și de viață ale populației;
- ✓ Respectarea legislației privind colectarea, tratarea și depozitarea deșeurilor;
- ✓ Limitarea poluării la nivelul la care să nu producă un impact semnificativ asupra calității apelor (apa de suprafață, apa subterană);
- ✓ Limitarea emisiilor în aer la niveluri care să nu genereze un impact semnificativ asupra calității aerului în zonele cu receptori sensibili;
- ✓ Limitarea la surse, a poluării fonice în zonele cu receptori sensibili la zgomot și limitarea nivelurilor de vibrații;
- ✓ Limitarea efectului negativ asupra biodiversității;
- ✓ Protecția sănătății umane;
- ✓ Producerea unui impact pozitiv asupra peisajului zonei;
- ✓ Limitarea impactului negativ asupra solului.



Rezultatele evaluării efectelor potențiale ale planului asupra factorilor de mediu au fost exprimate sintetic, în șase categorii de impact, ce a permis indentificarea efectelor semnificative. Principalele rezultate pe care le pune în evidență evaluarea efectelor potențiale cumulate ale proiectului ce face obiectul prezentei analize, asupra fiecărui factor/aspect relevant de mediu sunt următoarele:

1. Populația / Sănătatea umană – impact pozitiv nesemnificativ determinat de obiectivele planului, datorat îmbunătățirii condițiilor comunității pe termen scurt, mediu și lung;

2. Apa - impact pozitiv nesemnificativ;

3. Aerul – impact neutru, dat fiind faptul că aportul activităților noi prevăzute în proiect la concentrațiile de poluanți în aerul ambietal din ariile cu receptori sensibili va fi unul redus, iar nivelurile cumulate cu aportul surselor existente se vor situa sub valorile limiteleor impuse de legislația de mediu;

4. Zgomotul și vibrațiile – impact negativ nesemnificativ deoarece aportul adus de investiții este foarte mic;

5. Solul/Utilizarea terenului – impact neutru, ca urmare a măsurilor de prevenire/diminuare a impactului;

6. Peisajul – impact neutru prin transformarea unei zone agricole fragmentată de construcții i într-o zonă sistematizată urban-edilitară;

7. Biodiversitatea

Ecosistemele naturale trebuie privite ca sisteme dinamice. Chiar și în cazul celor care au durată de viață îndelungată, cum sunt pădurile, anumite evenimente produc schimbări radicale în compoziția și structura acestora și implicit influențează dezvoltarea lor viitoare. În astfel de situații, perioada necesară reinstalării aceluiași tip de pădure este variabilă, în funcție de amploarea perturbării și de capacitatea de reziliență a ecosistemului (capacitatea acestuia de a reveni la structura inițială după o anumită perturbare – Larsen 1995). Rețeaua Ecologică Natura 2000 urmărește menținerea sau refacerea stării de conservare favorabilă a habitatelor forestiere de interes comunitar pentru care a fost desemnat un sit.

Așa cum reiese și din lucrarea de față, în fiecare caz în parte, măsurile de gospodărire au fost direct corelate cu funcția prioritară atribuită pădurii (care poate fi de producție sau de protecție – vezi cap. Funcțiile păduri). Bineînțeles, că acolo unde a fost cazul, acestea s-au adaptat necesităților speciale de conservare ale speciilor de interes comunitar pentru care siturile au fost desemnate. Ca urmare, eventualele restricții în gospodărire se datorează unor cerințe speciale privind conservarea speciilor de interes comunitar. Aceste restricții au fost atent analizate pentru a nu crea tensiuni între factorii interesați și mai ales pentru a nu cauza pierderi inutile proprietarilor de terenuri.

În ceea ce privește habitatele, Amenajamentul silvic urmărește o conservare (= prin gospodărire durabilă) a tipurilor de ecosisteme existente. Așadar este vorba de perpetuarea aceluiași tip de ecosistem natural (menținerea, refacerea sau îmbunătățirea structurii și funcțiilor lui). Lipsa măsurilor de gospodărire putând duce la declanșarea unor succesiuni nedorite, către alte tipuri de habitate. Astfel, măsurile de gospodărire propuse vin în a dirija dinamica pădurilor în sensul perpetuării acestora nu numai ca tip de ecosistem (ecosistem forestier) dar mai ales ca ecosistem cu o anumită compoziție și structură.

Prevederile amenajamentului silvic în ce privește dinamica arboretelor pe termen lung, susținute de un ciclu de producție de 110 de ani, o vârstă medie a exploatabilității de 111 ani (SUP A codru regulat).

Astfel se estimează:

- i. menținerea diversității structurale – atât pe verticală (structuri relativ pluriene) cât și pe orizontală (structură mozaicată – existența de arborete în faze de dezvoltare diferită),
- ii. menținerea compoziției conform specificului ecologic al zonei.

De asemenea, se mai poate concluziona:

- ✓ Din analiza obiectivelor amenajamentului silvic, tragem concluzia că acestea coincid cu obiectivele generale ale rețelei Natura 2000, respectiv cu obiectivele de conservare a speciilor și habitatelor de interes comunitar. În cazul habitatelor, planul de amenajament are ca obiectiv asigurarea continuității pădurii, promovarea tipurilor fundamentale de pădure, menținerea funcțiilor ecologice și economice ale pădurii așa cum sunt stabilite ele prin încadrarea în grupe funcționale și subunități de producție;
- ✓ Obiectivele asumate de amenajamentul silvic pentru pădurile studiate sunt conforme și susțin integritatea rețelei Natura 2000 și conservarea pe termen lung a habitatelor forestiere identificate în zona studiată;
- ✓ Lucrările propuse nu afectează negativ semnificativ starea de conservare a habitatelor forestiere de interes comunitar pe termene mediu și lung;
- ✓ Prevederile amenajamentului silvic nu conduc la pierderi de suprafață din habitatele de interes comunitar;
- ✓ Anumite lucrări precum completările, curățiriile, răriturile au un caracter ajutător în menținerea sau îmbunătățirea după caz a stării de conservare;
- ✓ Pe termen scurt măsurile de management alese contribuie la modificarea microclimatului local pe termen scurt, respectiv al condițiilor de biotop, datorită, modificărilor structurilor orizontale și verticale (retenție diferită a apei pluviale, regim de lumină diferențiat, circulația diferită a aerului);
- ✓ În condițiile în care amenajamentele vecine au fost realizate în conformitate cu normele tehnice și ținând cont de realitățile existente în teren, putem estima că impactul cumulat al acestor amenajamente asupra integrității **ariei de protecție specială avifaunistică ROSPA0099 Podișul Hârtibaciului**;
- ✓ Având în vedere etologia speciilor și regimul trofic specific nu se poate afirma ca gospodărirea fondului forestier poate cauza schimbări fundamentale în ceea ce privește starea de conservare al populațiilor de carnivore;
- ✓ În perimetrul considerat, echilibrul ecologic al populațiilor de amfibieni și reptile se menține deocamdată într-o stare relativ bună, fără a fi supus unor factori disturbatori majori. Managementul forestier adecvat, propus în amenajament, este în măsură să conserve suprafețele ocupate la ora actuală de pădure și pășune, ca tipuri majore de ecosisteme, precum și păstrarea conectivității în cadrul habitatelor vor putea asigura perpetuarea în timp a biocenozelor naturale, inclusiv a comunităților de amfibieni;

Pentru suprafețele ce nu se suprapun peste arii protejate, Amenajamentul Silvic prin măsurile de gospodărire propuse menține sau reface starea de conservare favorabilă a habitatelor naturale, prin gospodărirea durabilă a pădurilor.

### ***Evaluarea alternativelor***

În cadrul acestui capitol s-a făcut o analiză comparativă a situației în care se află sau s-ar afla zona studiată în doua cazuri distincte și anume:

1. Alternativa zero – varianta în care nu s-ar aplica prevederile Amenajamentului Silvic
2. Alternativa unu – varianta în care s-ar aplica prevederile Amenajamentului Silvic ținându-se cont de recomandările acestei evaluări de mediu.

De asemenea, s-au prezentat metodele utilizate pentru culegerea informațiilor privind speciile și habitatele de interes comunitar afectate.

### ***Propuneri privind monitorizarea efectelor semnificative ale implementării planului***

Articolul nr. 10 al Directivei Uniunii Europene privind Evaluarea Strategica de Mediu (SEA) nr. 2001/42/CE, adoptata in legislatia nationala prin HG nr. 1076/08.07.2004 privind stabilirea procedurii de realizare a evaluării de mediu pentru planuri și programe, prevede necesitatea

monitorizării în scopul identificării, într-o etapă cât mai timpurie, a eventualelor efecte negative generate de implementarea planului și luării măsurilor de remediere necesare.

Monitorizarea se efectuează prin raportarea la un set de indicatori care să permită măsurarea impactului pozitiv sau negativ asupra mediului. Acești indicatori trebuie să fie astfel stabiliți încât să faciliteze identificarea modificărilor induse de implementarea planului.

Amploarea aspectelor pe care le vizează Amenajamentul Silvic analizate a condus la stabilirea unor indicatori care să permită, pe de o parte, monitorizarea măsurilor pentru protecția factorilor de mediu, iar pe de altă parte, monitorizarea calității factorilor de mediu.

**Monitorizarea va avea ca scop:**

- ✓ urmărirea modului în care sunt respectate prevederilor Amenajamentului Silvic;
- ✓ urmărirea modului în care sunt respectate recomandările prezentei evaluări de mediu;
- ✓ urmărirea modului în care sunt puse în practică prevederilor Amenajamentului Silvic corelate cu recomandările prezentei evaluări de mediu;
- ✓ urmărirea modului în care sunt respectate prevederilor legislației de mediu cu privire la evitarea poluărilor accidentale și intervenția în astfel de cazuri.

Stabilirea responsabilităților aplicării prevederilor Amenajamentului Silvic și a punerii în practică a recomandărilor prezentei evaluări adecvate revine proprietarului – Comuna Politică Olteț, prin administratorul O.S. Arpaș.

În condițiile în care acesta va contracta cu terți diverse lucrări care se vor executa în cadrul Amenajamentului Silvic este direct răspunzător de respectarea de către aceștia a prevederilor Amenajamentului Silvic și a recomandărilor prezentei evaluări adecvate.

## 11. CONCLUZII

La planificarea lucrărilor silvice s-a avut în vedere pe cât posibil diversificarea structurii arboretelor și promovarea genotipurilor și ecotipurilor valoroase prin regenerarea naturală a pădurii, respectiv menținerea unei acoperiri permanente a solului cu specii de arbori în diferite stadii de vegetație. În cadrul capitolului 7 au fost tratate potențiale efecte semnificative asupra mediului ca urmare a implementării amenajamentului silvic. Sunt tratați toți factorii de mediu relevanți, cu accent pe biodiversitate, respectiv pe modul în care poate fi afectat de lucrările silvice propuse capitalul natural de interes protective și comunitar. Concluziile acestei secțiuni relevă faptul că aplicarea amenajamentului silvic analizat nu va conduce la înregistrarea unui impact semnificativ în cazul niciunui factor de mediu.

La elaborarea prezentului raport de mediu s-a avut în vedere armonizarea conformă a Amenajamentului fondului forestier proprietate publică a Comunei Politice Olteț, UP I Olteț cu obiectivele specifice de conservare și măsurile de management conservativ destinate habitatelor și speciilor de interes comunitar evaluate ca fiind prezente sau potențial prezente în zona fondului forestier analizat.

Strategia de Silvicultură pentru Uniunea Europeană realizată de Comisia Europeană pentru coordonarea tuturor activităților legate de utilizarea pădurilor la nivel UE cuprinde cadrul pentru activitatea Comunității în acest domeniu. În secțiunea privind „*Conservarea biodiversității pădurii*” preocupările la nivelul biodiversității sunt clasificate în trei categorii:

- *conservare*
- *utilizare durabilă*
- *beneficii echitabile ale folosirii resurselor genetice ale pădurii.*

*Utilizarea durabilă* se referă la menținerea unei balanțe stabile între funcția socială, cea economică și serviciul adus de pădure diversității biologice. Interzicerea de principiu a executării lucrărilor silvice datorită prezentei unui sit Natura 2000 poate avea un efect negativ, deoarece silvicultura face parte din peisajul rural, iar dezvoltarea durabilă a acestuia este esențială. Obiectivele comune și anume acela al conservării pădurilor naturale, dezvoltarea fondului forestier, conservarea speciilor de floră și faună din ecosistemele forestiere, vor fi imposibil de atins în lipsa unei colaborări între comunitate, autoritățile locale, silvicultori, cercetători. Rolul silviculturii este extrem de important ținând cont de faptul că o mare parte a diversității biologice din România se află în ecosistemele forestiere, iar administrarea de zi cu zi a acestor ecosisteme din arii protejate, inclusiv situri Natura 2000, se face conform legislației în vigoare de către silvicultori prin structuri special constituite.

Atât din studiile silvice existente, cât și din cercetările care au stat la baza întocmirii prezentei evaluări de mediu, a rezultat faptul că neaplicarea unor lucrări silvice cuprinse în amenajamentul silvic ar genera efecte negative asupra dezvoltării atât a pădurii (arbori și celelalte specii de plante) cât și a speciilor din fauna sălbatică care habitează în ecosistemele forestiere.

În situația neimplementării planului și, implicit, neexecutarea lucrărilor de îngrijire, pot apărea următoarele efecte:

- menținerea în arboret a unor specii nereprezentative;
- menținerea unei structuri orizontale și verticale atipice.

Neimplementarea prevederilor amenajamentului silvic poate duce la următoarele fenomene negative cu implicații semnificative în viitor:

- simplificarea compoziției arboretelor, în sensul încurajării ocupării terenului de către specii cu putere mare de regenerare: carpen, fag etc.;

- dezechilibre ale structuri pe clase de vârstă care afectează continuitatea pădurii;
- degradarea stării fitosanitare a acestor arborete, precum și a celor învecinate;
- menținerea unei structuri simplificate, monotone, de tip continuu;

- scăderea calitativă a lemnului și a resurselor genetice a viitoarelor generații de pădure, datorită neefectuării lucrărilor silvice;
- forțarea regenerărilor artificiale în dauna celor naturale cu repercursiuni negative în ceea ce privește caracterul natural al arboretului;
- dificultatea accesului în zona și presiunea antropică asupra arboretelor accesibile din punctul de vedere al posibilităților de exploatare în condițiile inexistenței unor surse alternative;
- pierderi economice importante;

Având în vedere aspectele menționate mai sus, se constată că **asigurarea managementului conservativ a fost realizată încă de la faza de elaborare a amenajamentului silvic, în acord cu normele de amenajare a fondului forestier aflate în vigoare.**

Analiza impactului aplicării amenajamentului silvic asupra factorilor de mediu indică faptul că niciunul dintre acești factori nu vor fi afectați în mod semnificativ. Pentru diminuarea impactului aplicării planului asupra factorilor de mediu au fost formulate în prezentul raport de mediu seturi de măsuri specifice, adecvate și care pot conduce la o reducere substanțială a potențialului impact.

În plus, asigurarea unui management silvic eficient, cu accent pe menținerea tipului fundamental de pădure și asigurarea unui ciclu de producție de 110 de ani, conduce la menținerea diversității biologice specifice și la asigurarea condițiilor favorabile de habitat pentru speciile din fauna de interes comunitar dependente de existența arboretelor mature.

**Practic trebuie recunoscut faptul că existența habitatelor forestiere naturale, supuse recent conservării în cadrul siturilor Natura 2000, se datorează în cea mai mare parte managementului silvic aplicat până în prezent.**

De asemenea, se mai poate concluziona:

- ✓ Din analiza obiectivelor amenajamentului silvic, tragem concluzia că acestea coincid cu obiectivele generale ale rețelei Natura 2000, respectiv cu obiectivele de conservare a speciilor și habitatelor de interes comunitar. În cazul habitatelor, planul de amenajament are ca obiectiv asigurarea continuității pădurii, promovarea tipurilor fundamentale de pădure, menținerea funcțiilor ecologice și economice ale pădurii așa cum sunt stabilite ele prin încadrarea în grupe funcționale și subunități de producție;
- ✓ Obiectivele asumate de amenajamentul silvic pentru pădurile studiate sunt conforme și susțin integritatea rețelei Natura 2000 și conservarea pe termen lung a habitatelor forestiere identificate în zona studiată;
- ✓ Lucrările propuse nu afectează negativ semnificativ starea de conservare a habitatelor forestiere de interes comunitar pe termene mediu și lung;
- ✓ Prevederile amenajamentului silvic nu conduc la pierderi de suprafață din habitatele de interes comunitar;
- ✓ Anumite lucrări precum completările, curățirile, răriturile au un caracter ajutător în menținerea sau îmbunătățirea după caz a stării de conservare;
- ✓ Pe termen scurt măsurile de management alese contribuie la modificarea microclimatului local pe termen scurt, respectiv al condițiilor de biotop, datorită, modificărilor structurilor orizontale și verticale (retenție diferită a apei pluviale, regim de lumină diferențiat, circulația diferită a aerului);
- ✓ În condițiile în care amenajamentele vecine au fost realizate în conformitate cu normele tehnice și ținând cont de realitățile existente în teren, putem estima că impactul cumulat al acestor amenajamente asupra integrității sitului Penteleu este de asemenea nesemnificativ;
- ✓ Având în vedere etologia speciilor și regimul trofic specific nu se poate afirma că gospodărirea fondului forestier poate cauza schimbări fundamentale în ceea ce privește starea de conservare al populațiilor de carnivore;

***Amenajamentul Silvic are ca bază următoarele principii:***

- ✓ Principiul continuității exercitării funcțiilor atribuite pădurii;
- ✓ Principiul exercitării optime și durabile a funcțiilor multiple de producție ori protecție;
- ✓ Principiul valorificării optime și durabile a resurselor pădurii;
- ✓ Principiul conservării și ameliorării biodiversității;
- ✓ Principiul estetic, etc.

Din cele expuse în capitolele anterioare, putem concluziona că, **măsurile de gospodărire a pădurilor, prescrise de Amenajamentul Silvic propus coroborate cu măsurile de reducere a impactului propuse de prezentul raport de mediu**, sunt în spiritul administrării durabile a acestor resurse, fiind acoperitoare pentru **asigurarea unei stări favorabile de conservare** atât a habitatelor forestiere luate în studiu, cât și a speciilor de interes comunitar ce se regăsesc în suprafața cuprinsă de el.

## 12. BIBLIOGRAFIE

---

Doniță N., Biriș I. A., Filat M., Roșu C., Petrila M. 2008. Ghid de bune practici Pentru managementul pădurilor din lunca dunării, Editura Tehnică-Silvică, București, 86 p.

Doniță N., Popescu A., Paucă-Comănescu M., Mihăilescu S., Biriș I. A. 2005(a). Habitatele din România, Editura Tehnică-Silvică, București, 496 p.

Doniță N., Popescu A., Paucă-Comănescu M., Mihăilescu S., Biriș I. A. 2005(b). Habitatele din România – Modificări conform amendamentelor propuse de România și Bulgaria la Directiva Habitate (92/43/EEC), Editura Tehnică-Silvică, București, 95 p.

Doniță N., Biriș I. A. 2007. Pădurile de luncă din România – trecut, prezent, viitor.

Florescu I. I. 1991. Tratamente silviculturale, Editura Ceres, București, 270 p. Florescu I. I., Nicolescu N. V. 1998. Silvicultură, Vol. II – Silvotehnica, Editura Universității Transilvania din Brașov, 194 p.

Giurgiu, V. 1988. Amenajarea pădurilor cu funcții multiple, Editura Ceres, București, 289 p.

Haralamb A. M. 1963. Cultura speciilor forestiere (ediția a II-a, revizuită și adăugită), Editura Agro-Silvică de Stat, București, 778 p.

Horodnic S. 2006. XI Exploatarea lemnului, în: Milescu I., Cartea Silvicultorului, Editura Universității Suceava, p. 592 – 639.

Lazăr G., Stăncioiu P. T., Tudoran Gh. M., Șofletea N., Candrea Bozga Șt. B., Predoiu Gh., Doniță N., Indreica A., Mazăre G. 2007. Habitate forestiere de interes comunitar incluse în planul LIFE05 NAT/RO/000176: “Habitate prioritare alpine, subalpine și forestiere din România” – Amenințări Potențiale, Editura Universității Transilvania din Brașov, 200 p.

Lazăr G., Stăncioiu P. T., Tudoran Gh. M., Șofletea N., Candrea Bozga Șt. B., Predoiu Gh., 2008. Habitate forestiere de interes comunitar incluse în planul LIFE05 NAT/RO/000176: “Habitate prioritare alpine, subalpine și forestiere din România” – Măsuri de gospodărire, Editura Universității Transilvania din Brașov, 184 p.

Leahu I. 2001. Amenajarea Pădurilor, Editura Didactică și Pedagogică, București, 616 p.

Pașcovschi S. 1967. Succesiunea speciilor forestiere, Editura Agro-Silvică, București, 318 p.

Pașcovschi S., Leandru V. 1958. Tipuri de pădure din Republica Populară Română, Institutul de Cercetări Silvice, Seria a II-a – Manuale, Referate, Monografii, Nr. 14, Editura Agro-Silvică de Stat, București, 458 p.

Paucă-Comănescu M., Bîndiu C., Ularu F., Zamfirescu A. 1980. Ecosisteme terestre, în: Ecosistemele din România, editor Pârvu. C., Editura Ceres, București, 303 p.

Schneider E., Drăgulescu C. 2005. Habitate și situri de interes comunitar, Editura Universității „Lucian Blaga” Sibiu, 167 p.

Smith D. M., Larson B. C., Kely M. J., Ashton P. M. S. 1997. The practice of silviculture – applied forest ecology, 9th edition, John Willey & Sons Inc., New York – USA, 537 p.

Șofletea N., Curtu L. 2007. Dendrologie, Editura Universității „Transilvania”, Brașov, 540 p.

Vlad I., Chiriță C., Doniță N., Petrescu L. 1997. Silvicultură pe baze eco- sistemice, Editura Academiei Române, București, 292 p.

\*Comisia Europeană – Directiva 92/43/CEE privind conservarea habitatelor naturale și a speciilor de floră și faună sălbatice.

\*Comisia Europeană 2003 – Interpretation Manual of European Union Habitats,

\*Comisia Europeană – Website-ul oficial referitor la Rețeaua Ecologică Natura 2000 (<http://ec.europa.eu/environment/life/life/natura2000.htm>).

\*Comisia Europeană – Regulamentul Consiliului Uniunii Europene nr. 1698/2005 privind sprijinul pentru dezvoltare rurală acordat din Fondul European Agricol pentru Dezvoltare Rurală (FEADR) [http://www.mapam.ro/pages/dezvoltare\\_rurala/R\\_1698\\_2005.pdf](http://www.mapam.ro/pages/dezvoltare_rurala/R_1698_2005.pdf).

\* EU Phare Project on Implementation of Natura 2000 Network in Romania 2008. Natura 2000 în România - Species Fact Sheets, București, 502 p.

\* EU Phare Project on Implementation of Natura 2000 Network in Romania 2008. Natura 2000 în România - Habitat Fact Sheets, București, 243 p.

\*Legea 247/2005 privind reforma în domeniile proprietății și justiției, precum și unele măsuri adiacente.

\*Legea 46/2008 Codul Silvic.

\*Ministerul Apelor, Pădurilor și Protecției Mediului 2000 – 2. Norme tehnice pentru îngrijirea și conducerea arboretelor, București, 212 p.

\*Ministerul Apelor, Pădurilor și Protecției Mediului 2000 – 3. Norme tehnice privind alegerea și aplicarea tratamentelor, București, 86 p.

\*Ministerul Apelor, Pădurilor și Protecției Mediului 2000 – 5. Norme tehnice pentru amenajarea pădurilor, 163 p.

\*Ministerul Silviculturii 1986 a. Norme tehnice pentru îngrijirea și conducerea arboretelor, București, 166 p.

\*Ministerul Silviculturii 1986 b. Norme tehnice pentru amenajarea pădurilor, București, 198 p.

\*Ministerul Silviculturii 1987. Îndrumări tehnice pentru compoziții, scheme și tehnologii de regenerare a pădurilor, București, 231 p.



\*Ministerul Silviculturii 1988 a. Norme tehnice pentru alegerea și aplicarea tratamentelor, București, 98 p.

\*Ordinul nr. 207 din 2006 pentru aprobarea Conținutului formularului standard Natura 2000 stabilit de Comisia Europeană prin Decizia 97/266/EC, prevăzut în anexa nr. 1 și manualul de completare al formularului standard.

\*Ordinului nr. 1.540 din 3 iunie 2011 pentru aprobarea Normelor privind stabilirea termenelor, modalităților și perioadelor de exploatare a masei lemnoase din păduri și din vegetația forestieră din afara fondului forestier național.

\*Ordonanța de Urgență nr. 11 din 2004 privind producerea, comercializarea și utilizarea materialelor forestiere de reproducere.

\*Ordonanța de Urgență nr. 195 din 2005 privind protecția mediului.

\*Ordonanța de Urgență nr. 57/2007 privind regimul ariilor naturale protejate, conservarea habitatelor naturale, a florei și faunei sălbatice.

\*Plan Darwin 385 – 2005. “Întărirea capacității de gospodărire a pădurilor cu valoare ridicată de conservare din Estul Europei: România”, Universitatea Transilvania Brașov, Facultatea de Silvicultură și Exploatare Forestiere.

\* Manualul de aplicare a Ghidului privind evaluarea adecvată a impactului planurilor/ proiectelor asupra obiectivelor de conservare a siturilor Natura 2000

\*\* , Catalogul habitatelor, speciilor și siturilor info Natura 2000 în România

\* PLANUL DE MANAGEMENT al sitului Natura 2000 ROSPA0099 Podișul Hârtibaciului, aprobat prin O.M.M.A.P. nr. 1166/2016

\* <https://pasaridinromania.sor.ro>

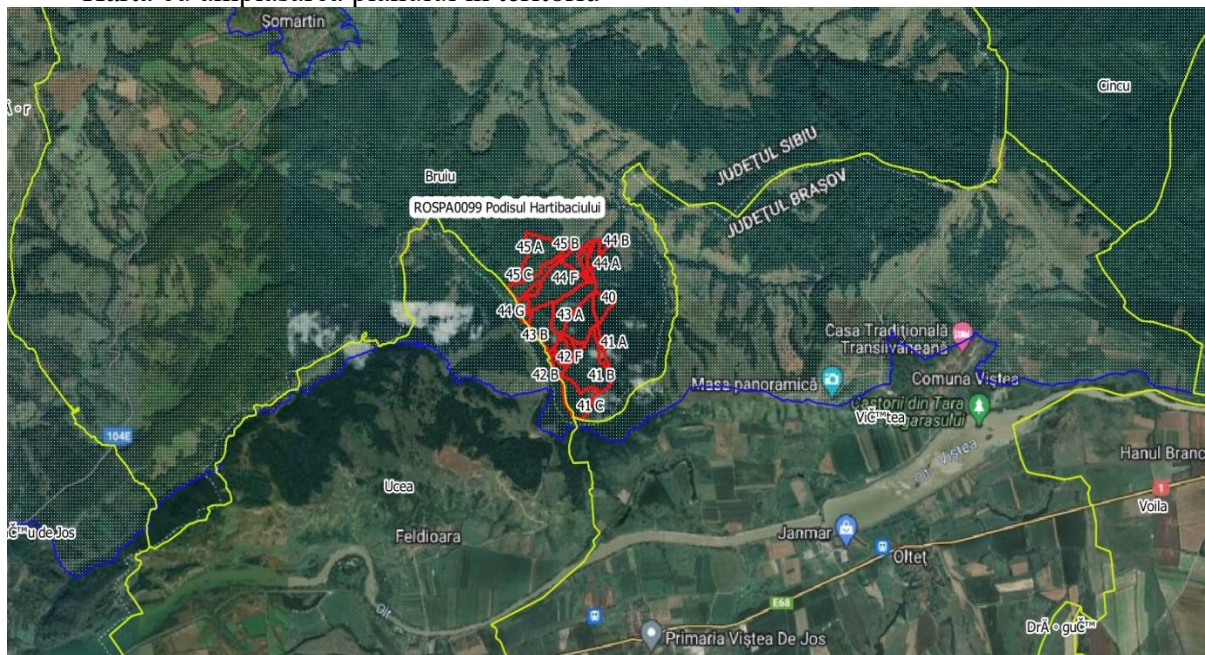
\* <http://www.mmediu.ro>

\* <https://natura2000.eea.europa.eu/Natura2000>

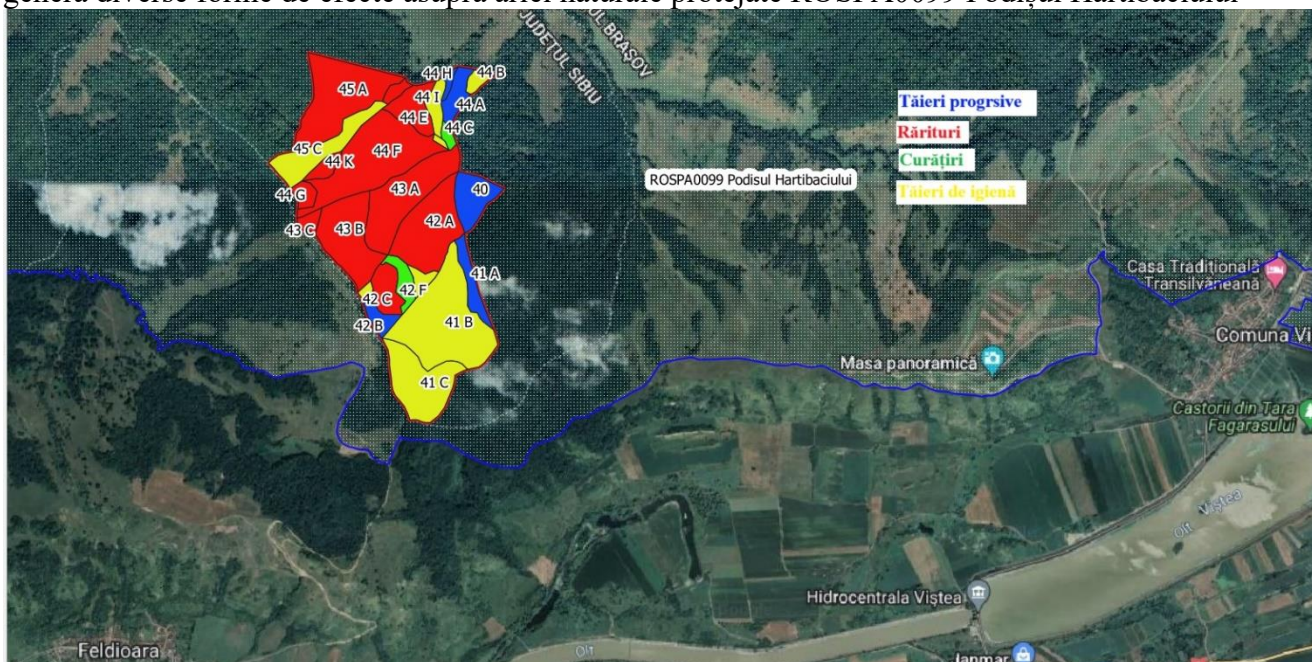
### 13. ANEXE

#### 13.1. HĂRȚI

Hartă cu amplasarea planului în teritoriu



Hartă cu intervențiile (lucrările propuse de planul Amenajamentului Silvic al U.P. I Olteț) ce pot genera diverse forme de efecte asupra ariei naturale protejate ROSPA0099 Podișul Hârtibaciului



### 13.2. LISTA ABREVIERI.

#### Specii forestiere

ALT	ALUN T.
AN	ANIN ALB
ANN	ANIN N.
AR	ARTAR
ARA	ARTAR AM.
BR	BRAD
CA	CARPEN
CAP	CASTAN P.
CAS	CASTAN C.
CD	CORCODUS
CE	CER
CI	CIRES
CLA	CELTISA
CLO	CELTISO
CR	CARPINITA
CS	CENUSAR
CT	CATALPA
DD	DUD
DM	DIV.MOI
DR	DIV.RAS.
DT	DIV.TARI
DU	DUGLAS
EX	DIV.EXOT.
FA	FAG
FR	FRASIN C.
FRA	FRASIN A.
FRB	FRASIN B.
FRP	FRASIN P.
GI	GIRNITA
GL	GLADITA
GO	GORUN
JE	JUNIPER
JU	JUGASTRU
KL	KOELRAT
LA	LARICE
MA	MAR
ME	MESTEACAN
MJ	MOJDREAN
ML	MALIN
MLA	MALIN AMERICAN
MO	MOLID
NU	NUC C.
NUA	NUC A.
OT	OTETAR
PA	PALTIN C.
PAM	PALTIN M.
PI	PIN SILV.
PIC	PIN CEMB.
PIN	PIN NEGRU

PIS	PIN STROB
PLA	PLOP ALB
PLC	PLOP C.
PLN	PLOP N.
PLT	PLOP TR.
PLX	PLOPI EA.
PLY	PLOPI EA.
PLZ	PLOPI EA.
PR	PAR
PRN	PRUN
PTL	PLATAN
SA	SALCIE A.
SAC	SALCIE C.
SAP	PLESNITOARE
SB	SORB
SC	SALCIM
SCJ	SALCIM J.
SL	SALCIOARA
SR	SCORUS
ST	STEJAR PD
STB	STEJAR BR.
STP	STEJAR PF.
STR	STEJAR R.
TA	TAXODIUM
TE	TEI ARG.
TEM	TEI M.
TEP	TEI P.
TI	TISA
TU	TUIA
ULC	ULM CIMP
ULM	ULM MUNTE
ULV	VELNIS
VIT	VISIN T.

**Diverse**

<b>FIL</b>	FILIALA SILVICA
<b>OS</b>	OCOLUL SILVIC
<b>UP</b>	UNITATEA DE PRODUCTIE
<b>IDUA</b>	CHEIE UNICA DE IDENTIFICARE
<b>UA</b>	UNITATE AMENAJISTICA
<b>ADM</b>	ADMINISTRATIV
<b>DEC1</b>	SUPRAFATA DE PARCURS IN DECENIU PT. LUCRAREA PROPUSA 1
<b>DEC2</b>	SUPRAFATA DE PARCURS IN DECENIU PT. LUCRAREA PROPUSA 2
<b>DEC3</b>	SUPRAFATA DE PARCURS IN DECENIU PT. LUCRAREA PROPUSA 3
<b>SUP</b>	SUBUNITATEA DE PRODUCTIE

<b>FF</b>	FOND FORESTIER
<b>SPR</b>	SUPRAFATA, HA
<b>FLS</b>	FOLOSINTA
<b>GF</b>	GRUPA FUNCTIONALA
<b>FCT1</b>	CATEGORIA FUNCTIONALA 1
<b>FCT2</b>	CATEGORIA FUNCTIONALA 2
<b>FCT3</b>	CATEGORIA FUNCTIONALA 3
<b>RLF</b>	UNITATEA DE RELIEF
<b>CNF</b>	CONFIGURATIA TERENULUI
<b>EXP</b>	EXPOZITIA
<b>INC</b>	INCLINAREA
<b>ALT1</b>	ALTITUDINEA MINIMA/MEDIE
<b>ALT2</b>	ALTITUDINEA MAXIMA
<b>SOL</b>	SOL
<b>ERZ</b>	GRADU DE EROZIUNE
<b>FLR</b>	FLORA INDICATOARE
<b>TS</b>	TIPUL DE STATIUNE
<b>INV</b>	MODUL DE INVENTARIERE
<b>TP</b>	TIPUL DE PADURE
<b>CRTI</b>	CARACTERUL ARBORETULUI
<b>MRG</b>	MOD DE REGENERARE
<b>PROV</b>	PROVENIENTA
<b>PRP</b>	PROPORTIE
<b>SPF</b>	SUPRAFATA PE ELEMENT
<b>VRT</b>	VARSTA
<b>AMS</b>	AMESTEC
<b>ELG</b>	ELAGAJ
<b>VIT</b>	VITALITATE
<b>TEL</b>	TEL
<b>CAL</b>	CALITATE
<b>PEX1</b>	PROCENT DE EXTRAS PT. LUCRAREA PROPUSA NR. 1
<b>PEX2</b>	PROCENT DE EXTRAS PT. LUCRAREA PROPUSA NR. 2
<b>PEX3</b>	PROCENT DE EXTRAS PT. LUCRAREA PROPUSA NR. 3
<b>DM</b>	DIAMETRUL MEDIU
<b>HM</b>	INALTIMEA MEDIE
<b>M</b>	FACTOR DE UNIFORMITATE
<b>CP</b>	CLASA DE PRODUCTIE
<b>VOL</b>	VOLUMUL
<b>CRS</b>	CRESTEREA
<b>CRSC</b>	CRESTEREA CURENTA

### **13.3. CERTIFICAT DE ATESTARE.**



**13.4. CV-URI COLECTIV ELABORARE.**



**Denumirea proiectului:**

**RAPORT DE MEDIU AMENAJAMENTUL SILVIC – U.P. I Olteț**

**Beneficiar:**

**Comuna Politică olteț**

**Data:**

...

**Titularul proiectului confirma si isi asuma intreaga raspundere pentru datele de baza puse la dispozitia elaboratorului.**