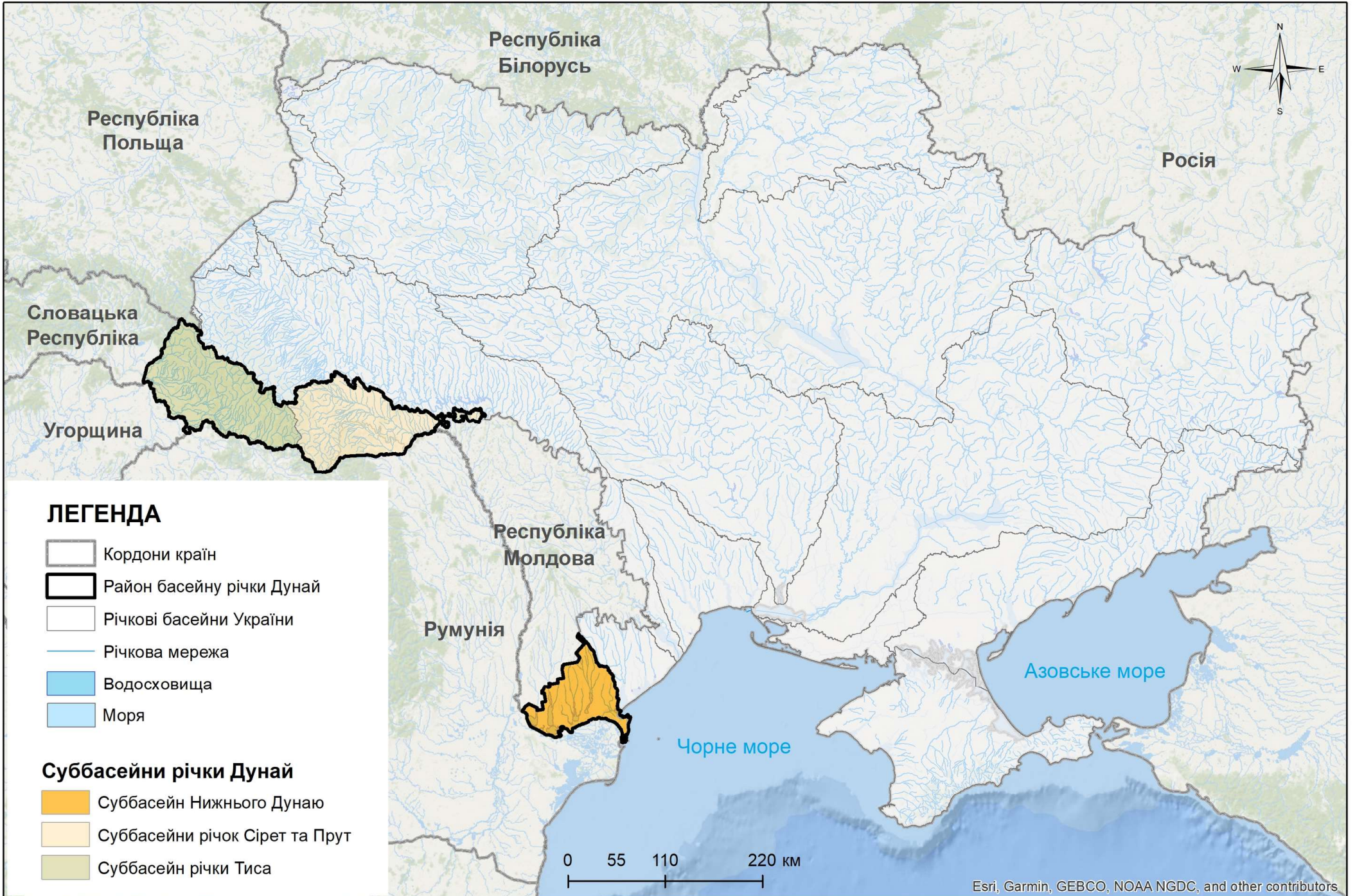
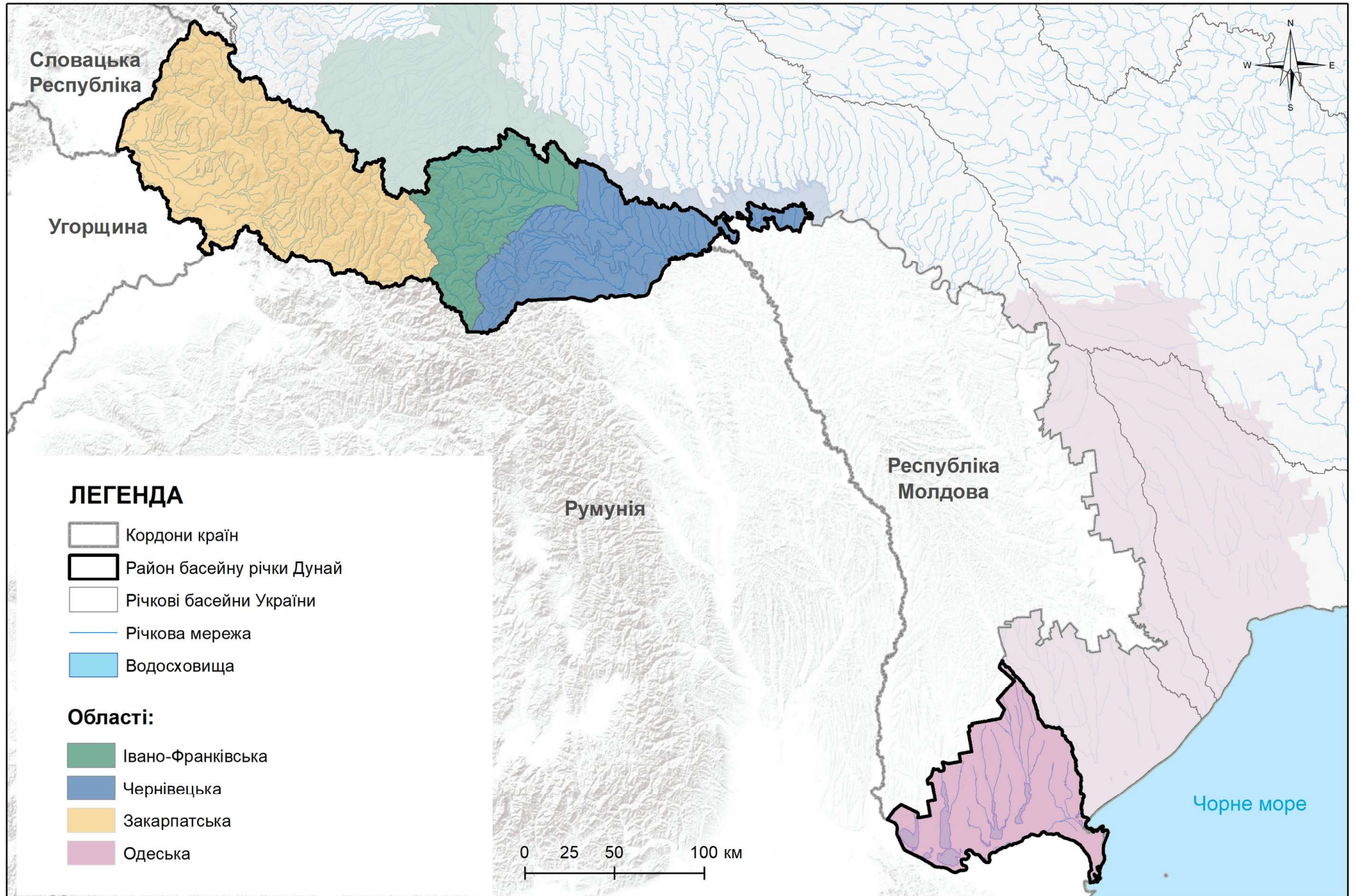


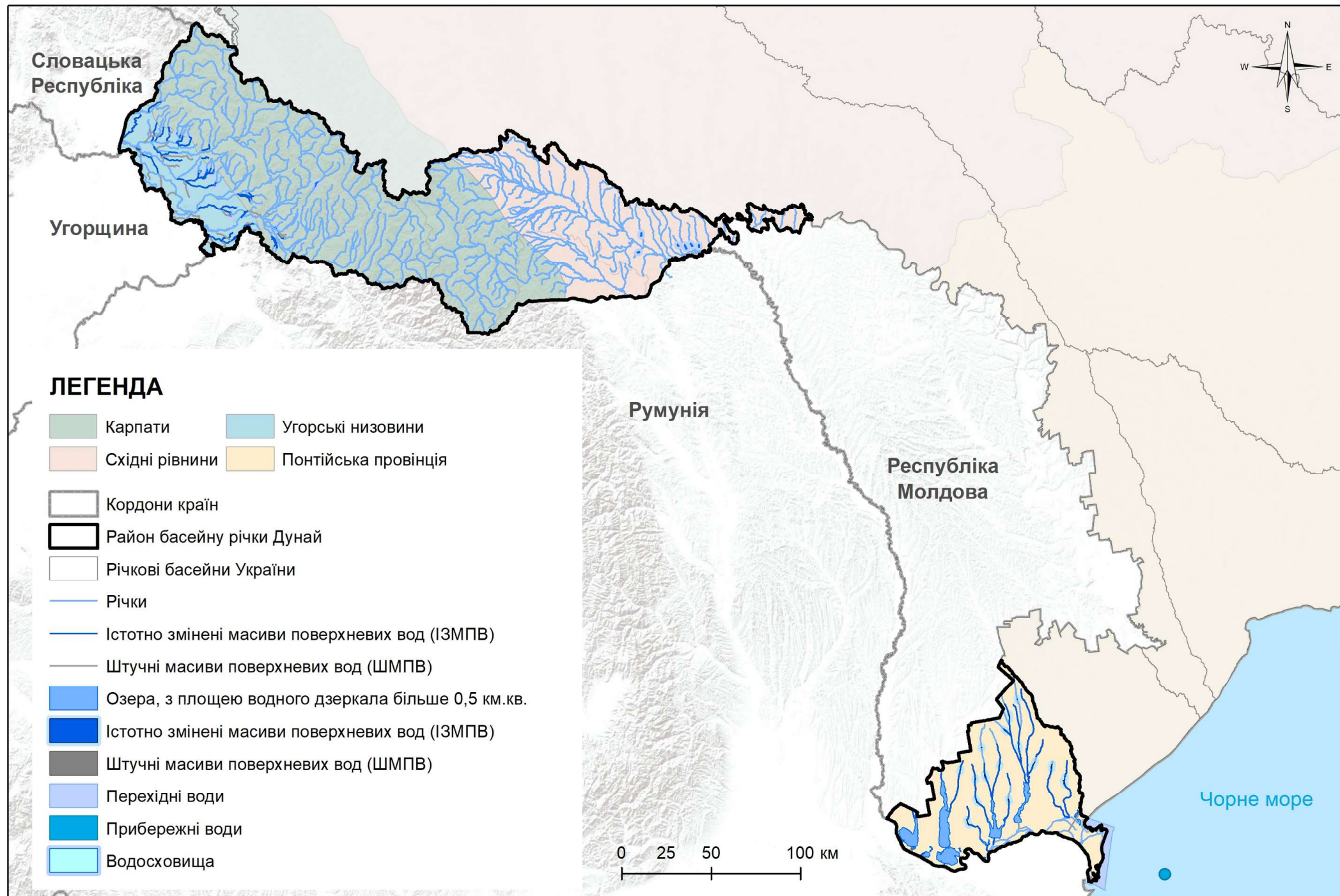
ПЛАН УПРАВЛІННЯ
РІЧКОВИМ БАСЕЙНОМ ДУНАЮ
2025-2030

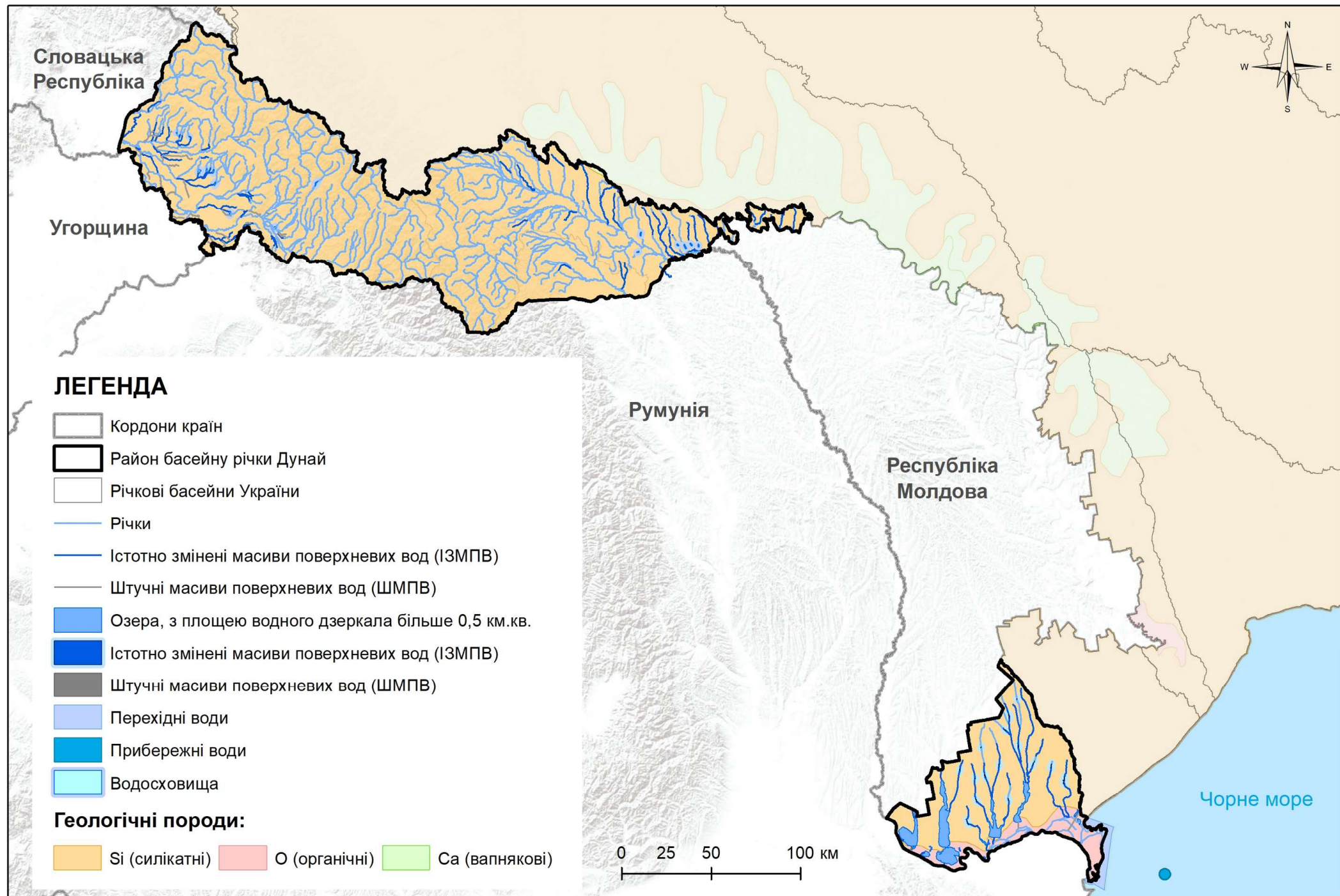
КАРТИ

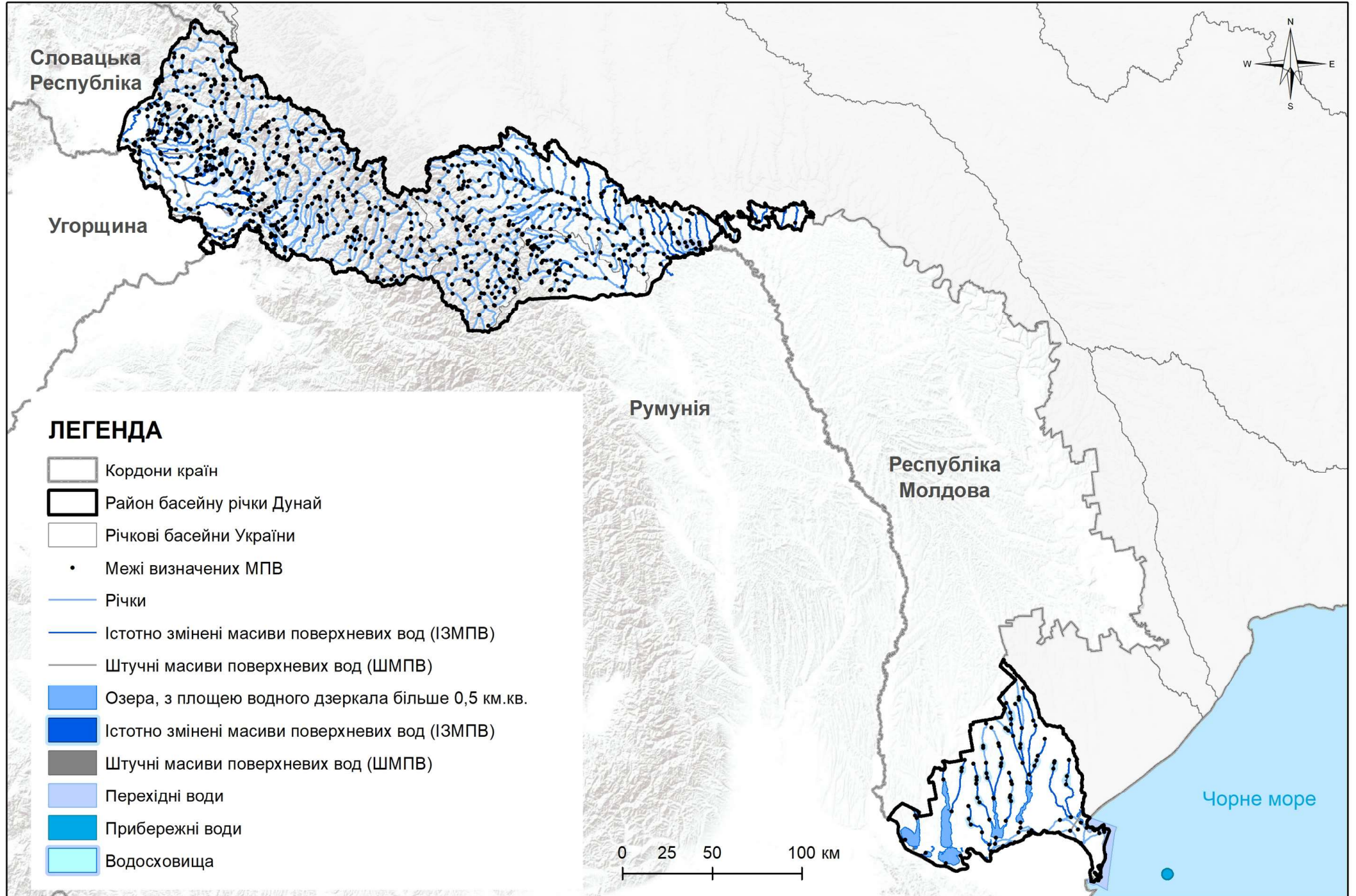


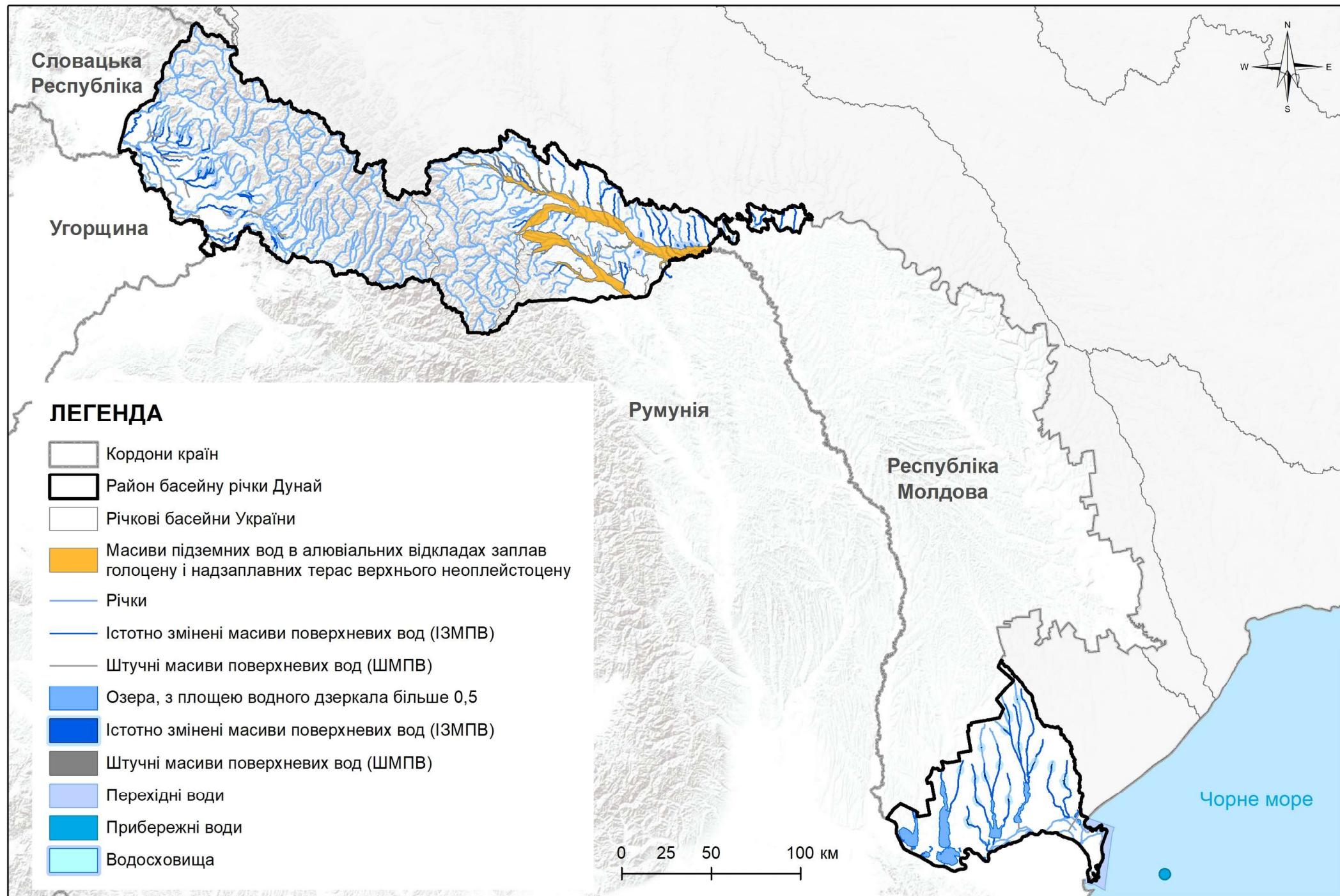
Esri, Garmin, GEBCO, NOAA NGDC, and other contributors

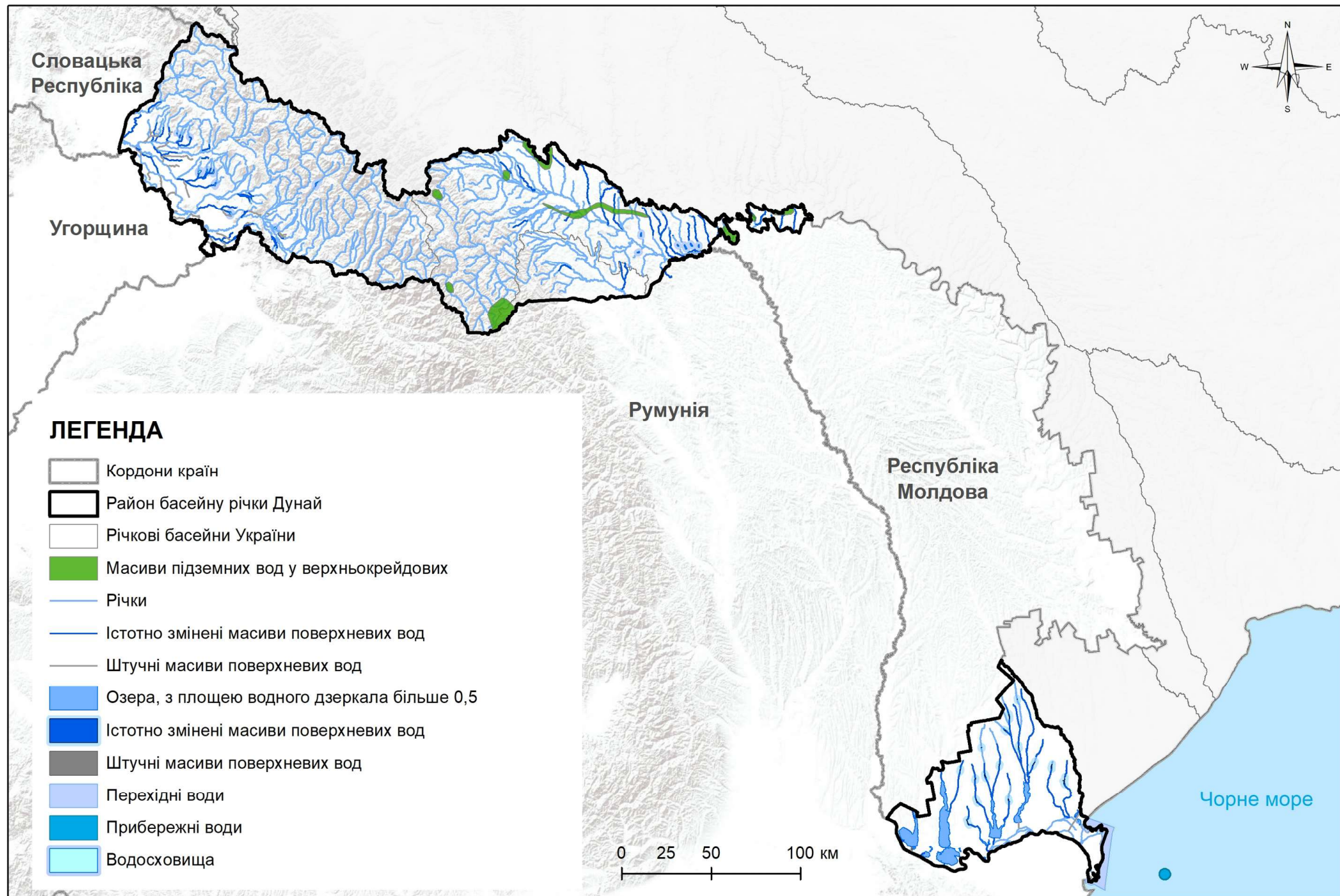


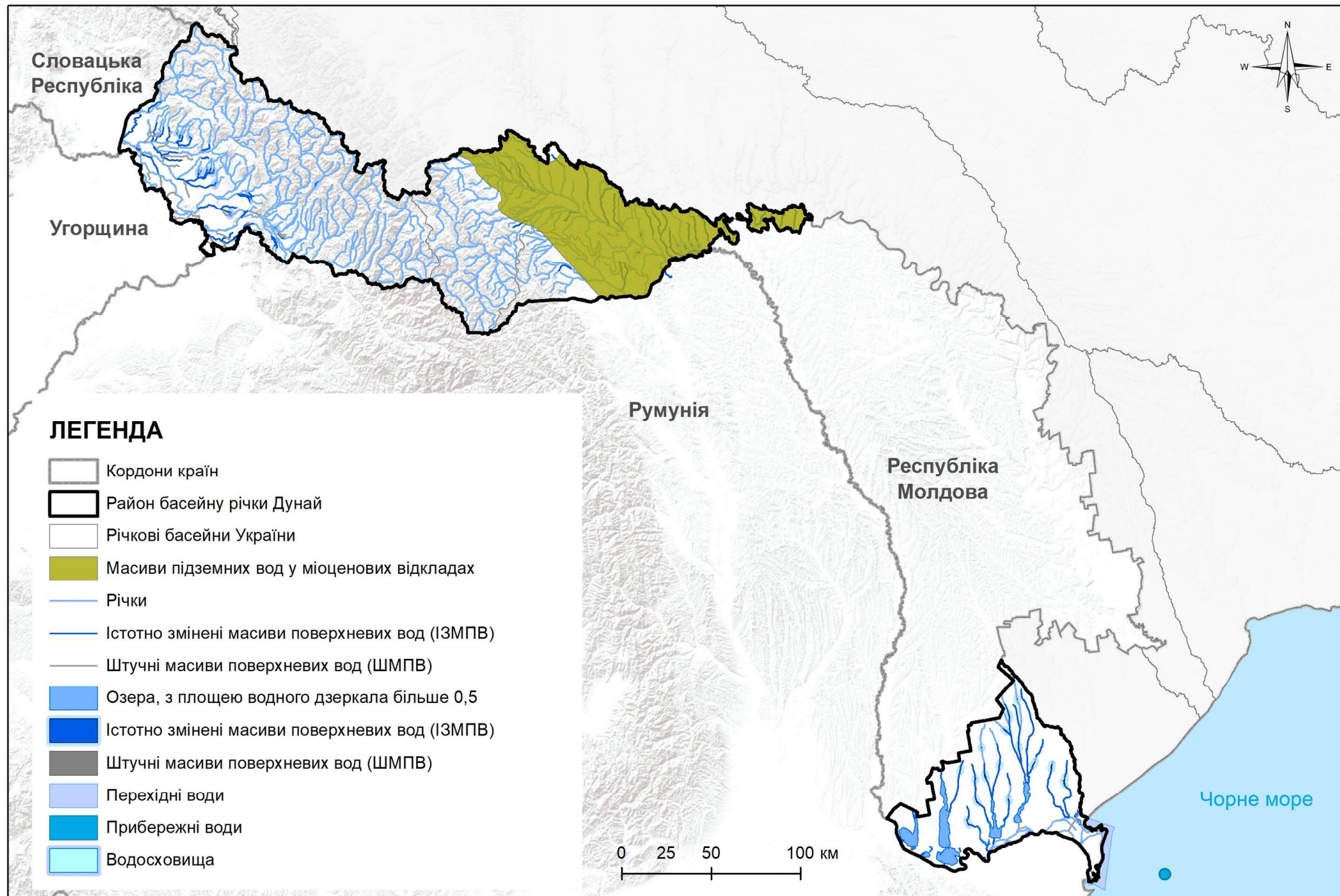


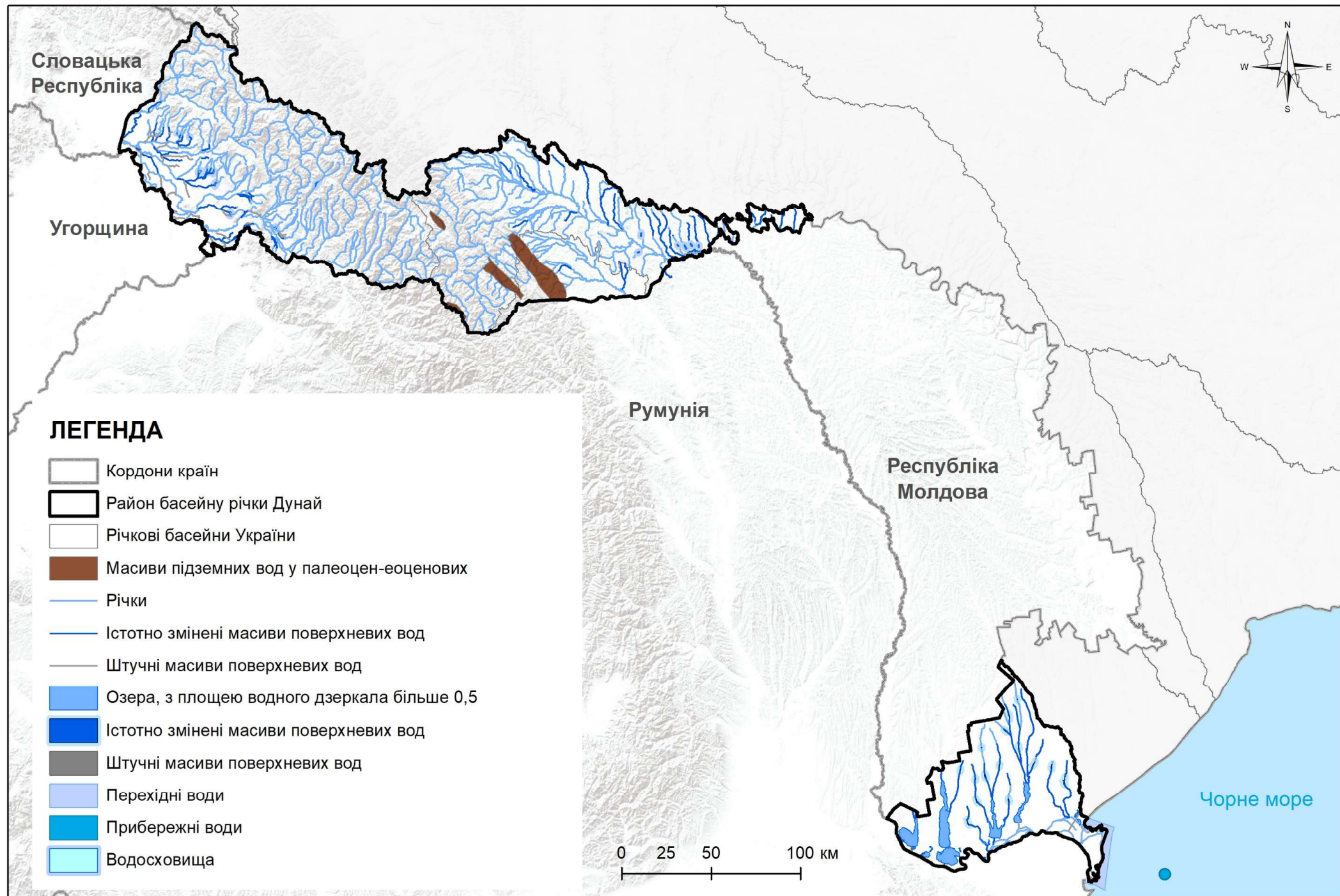


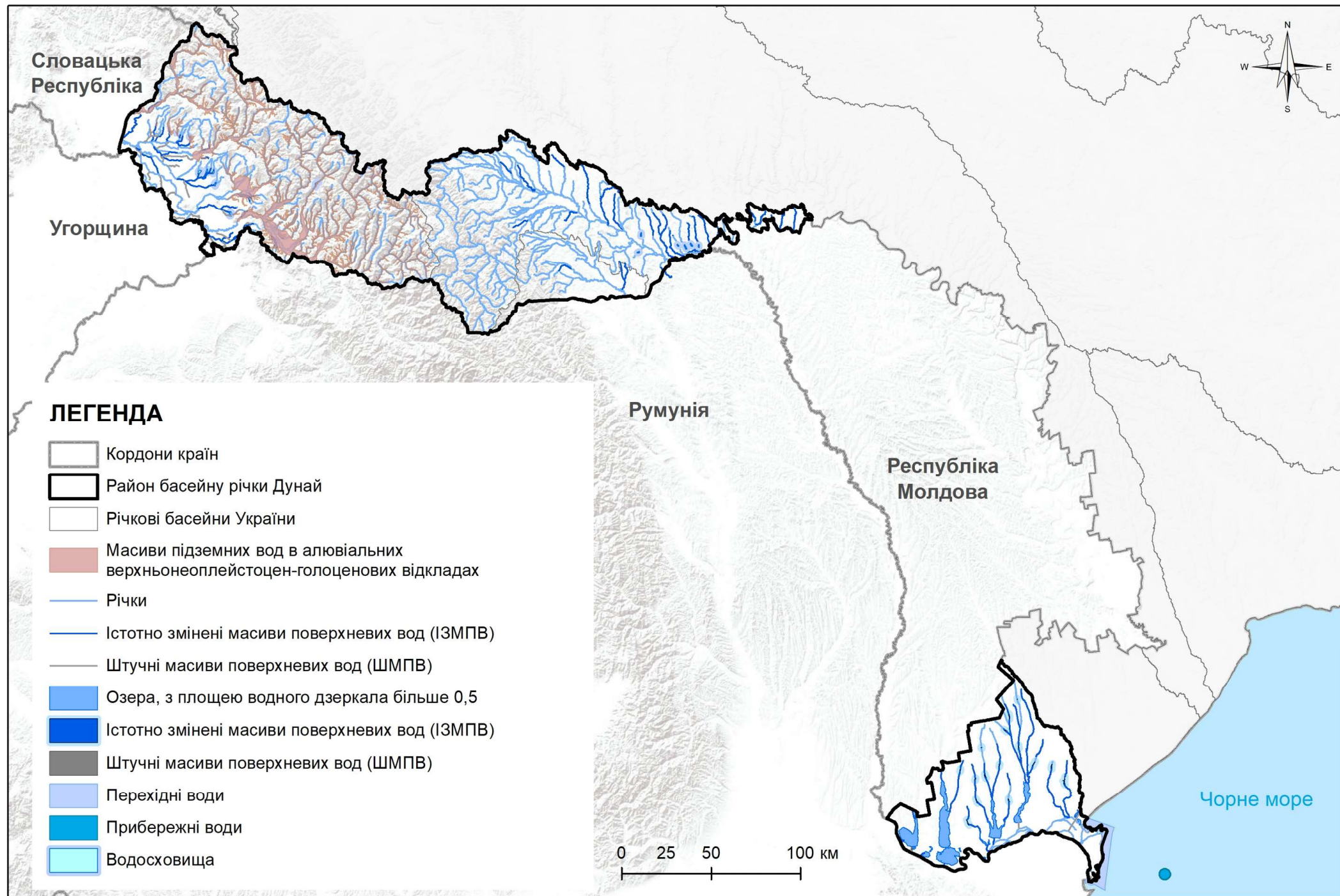


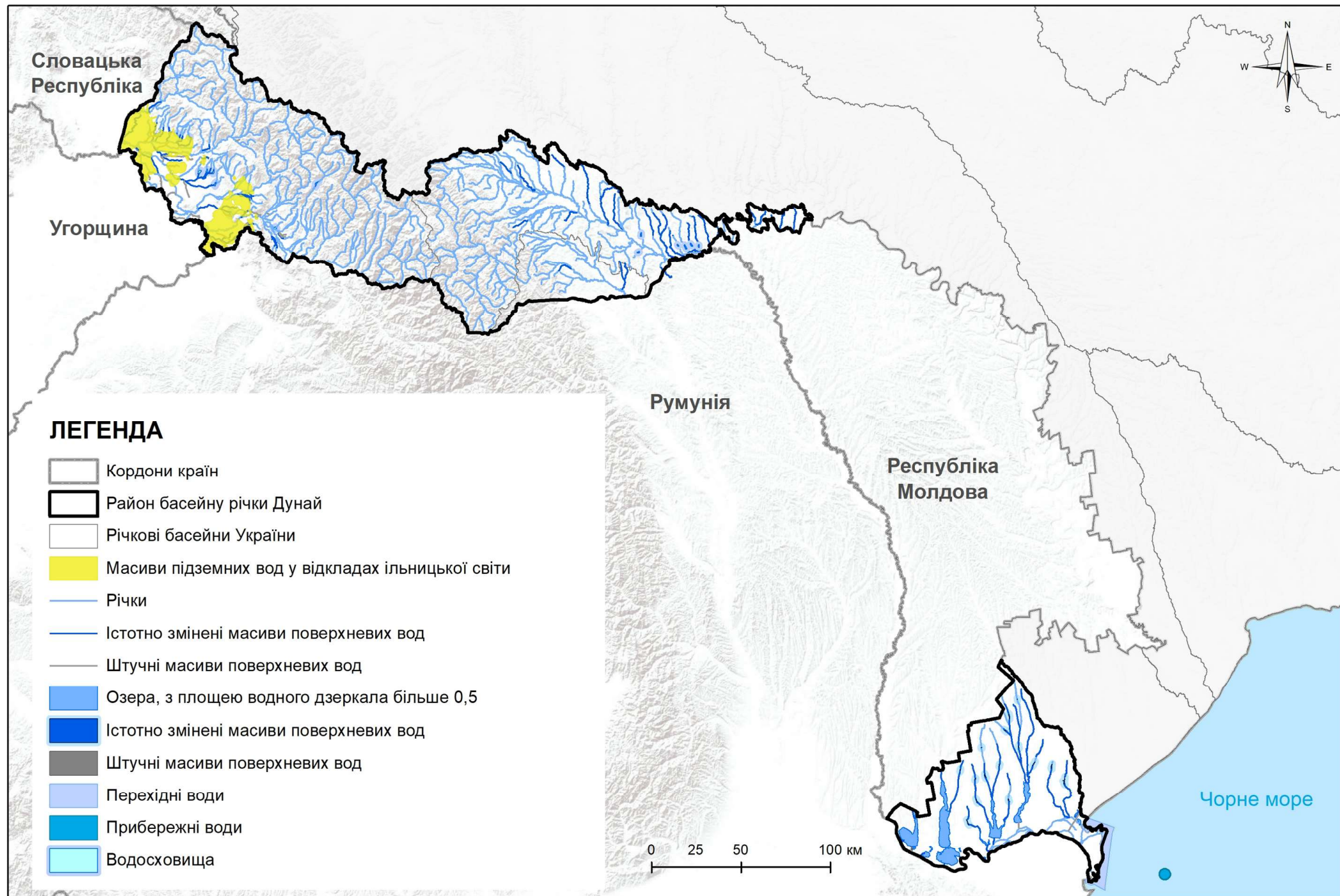


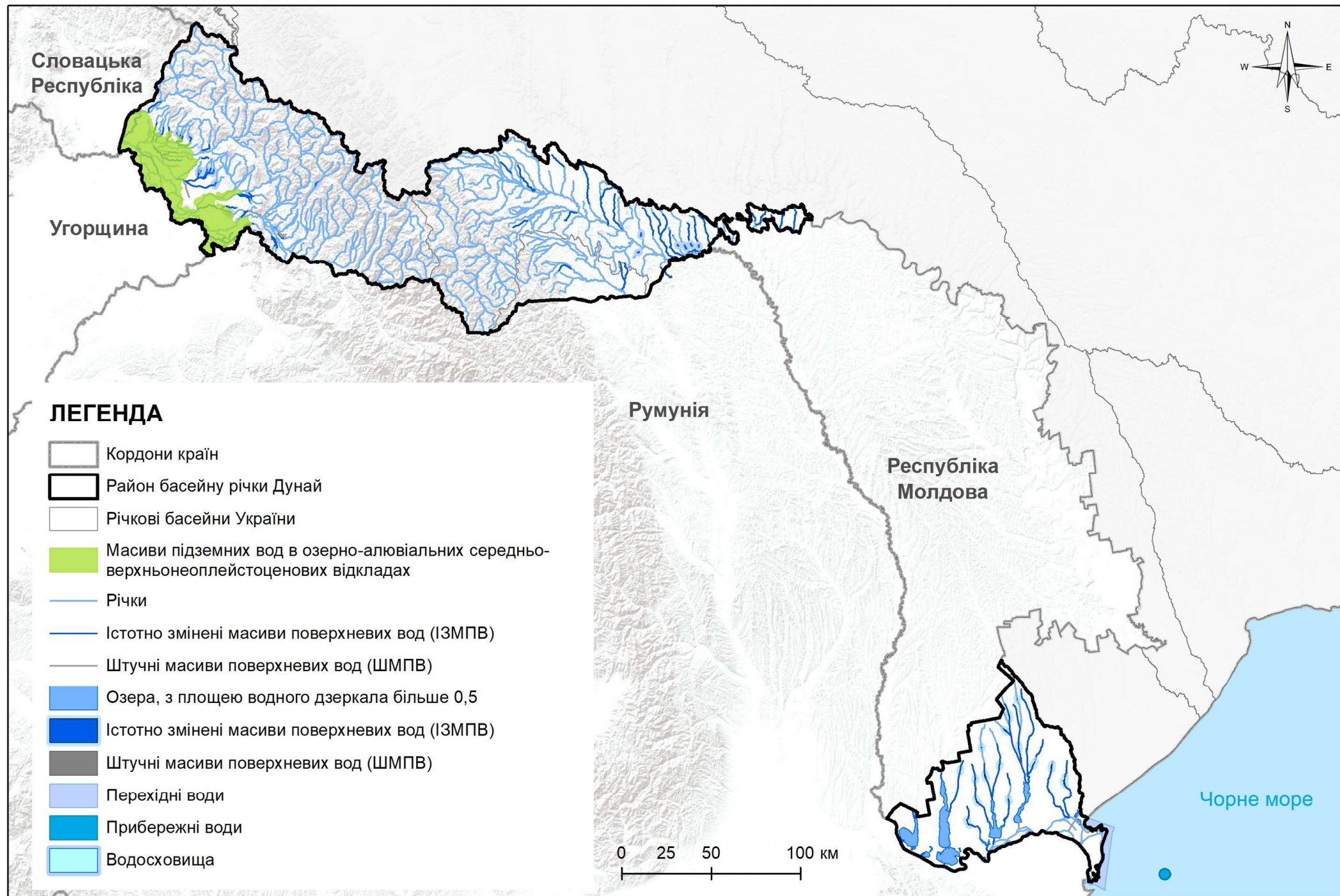


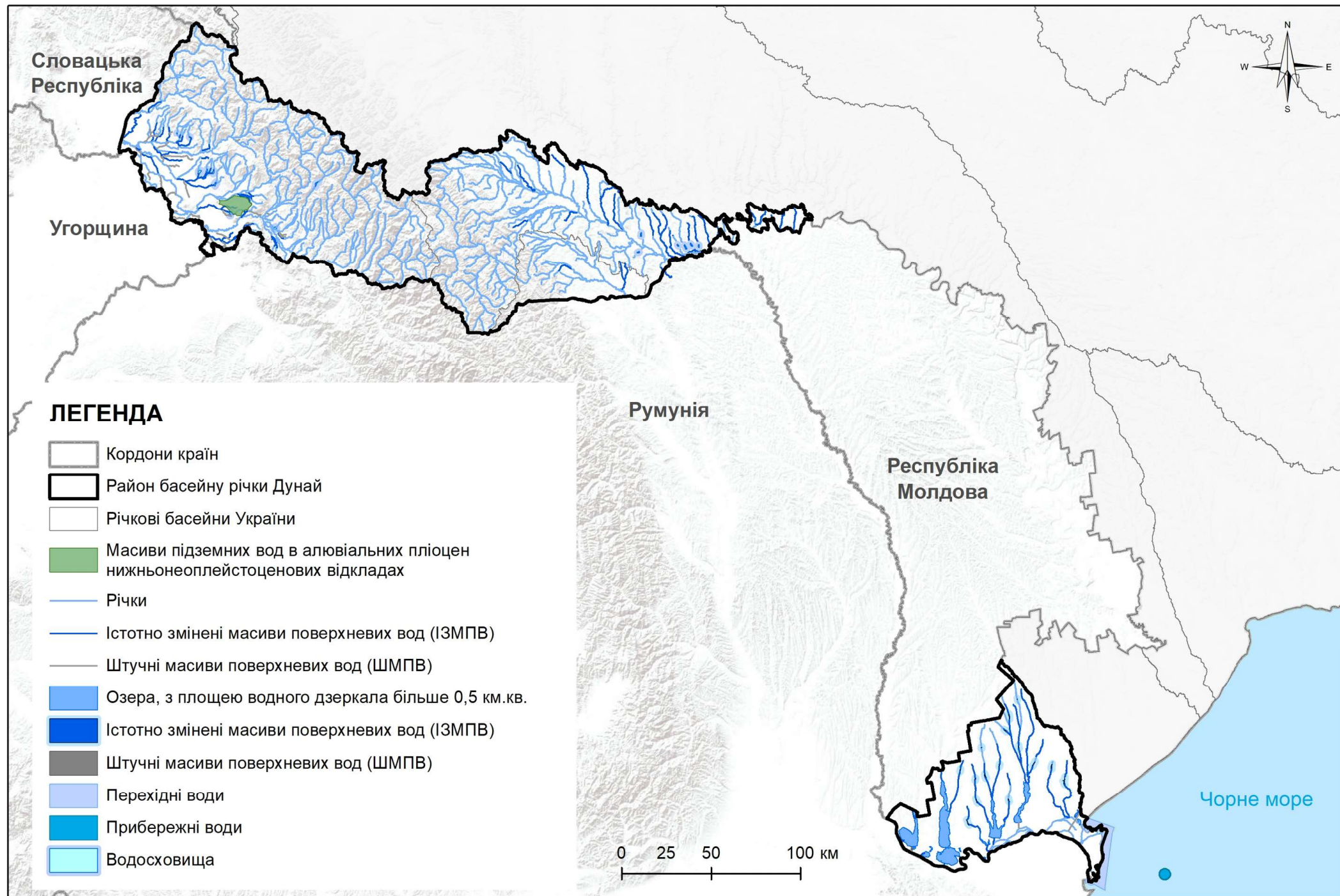


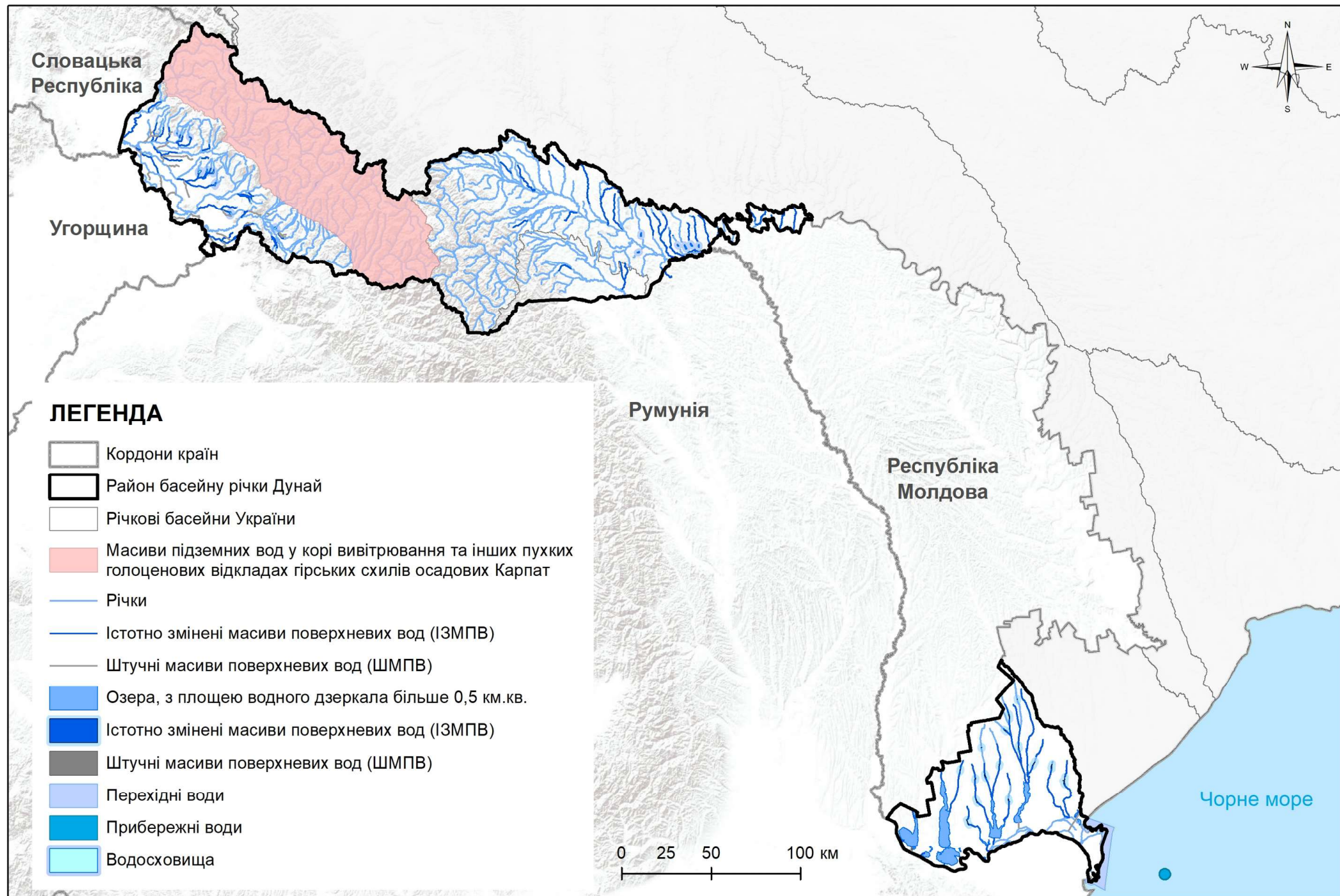


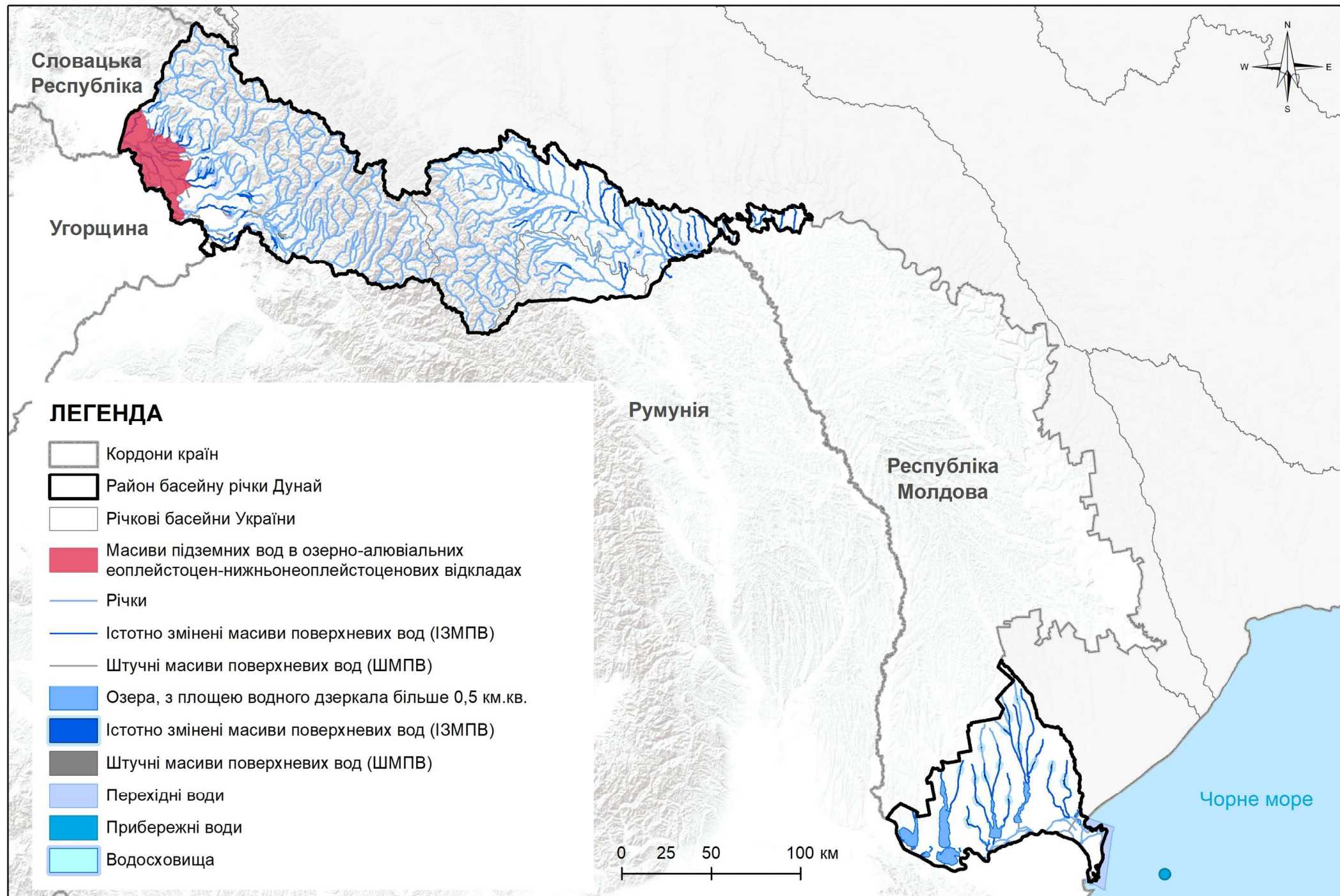


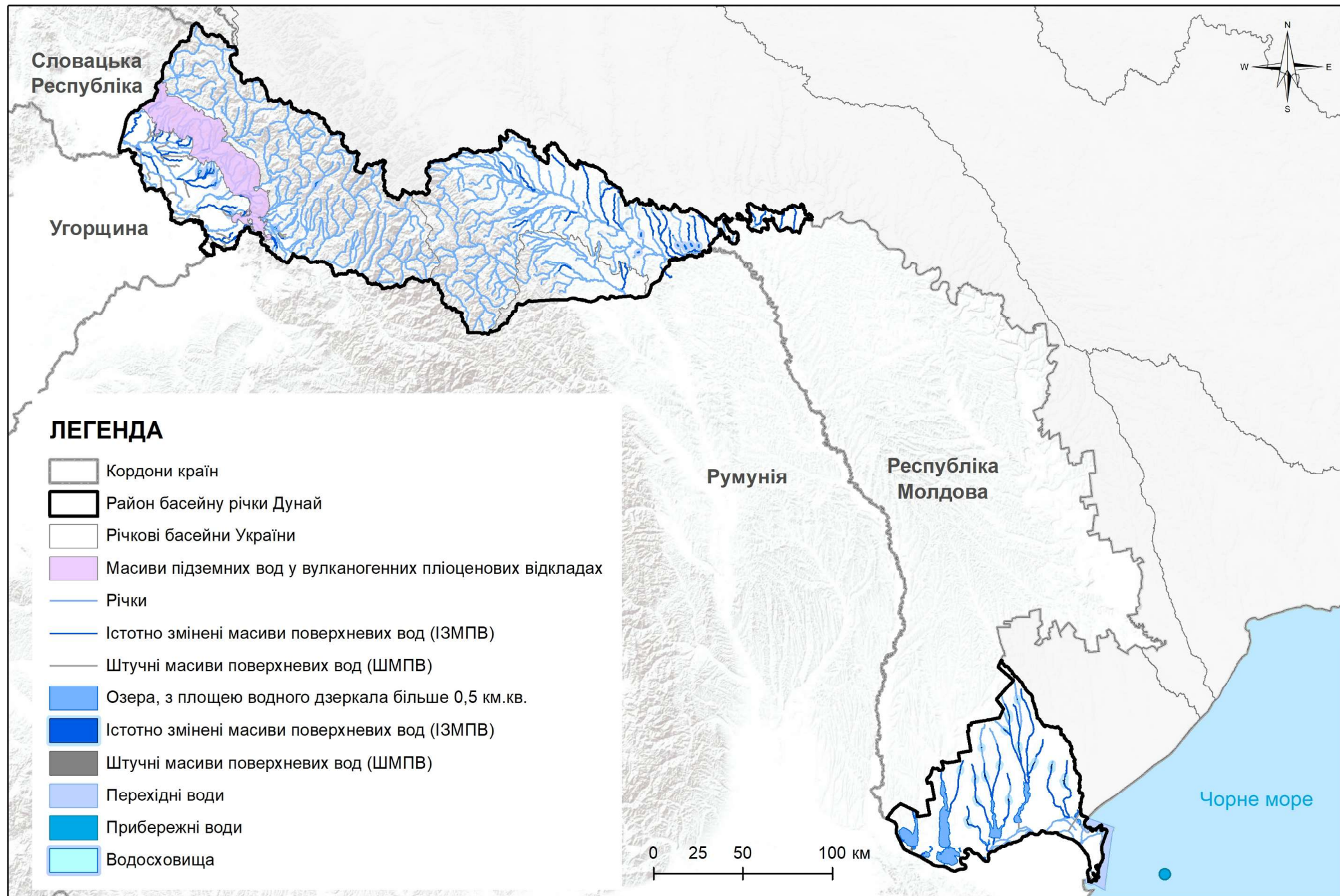


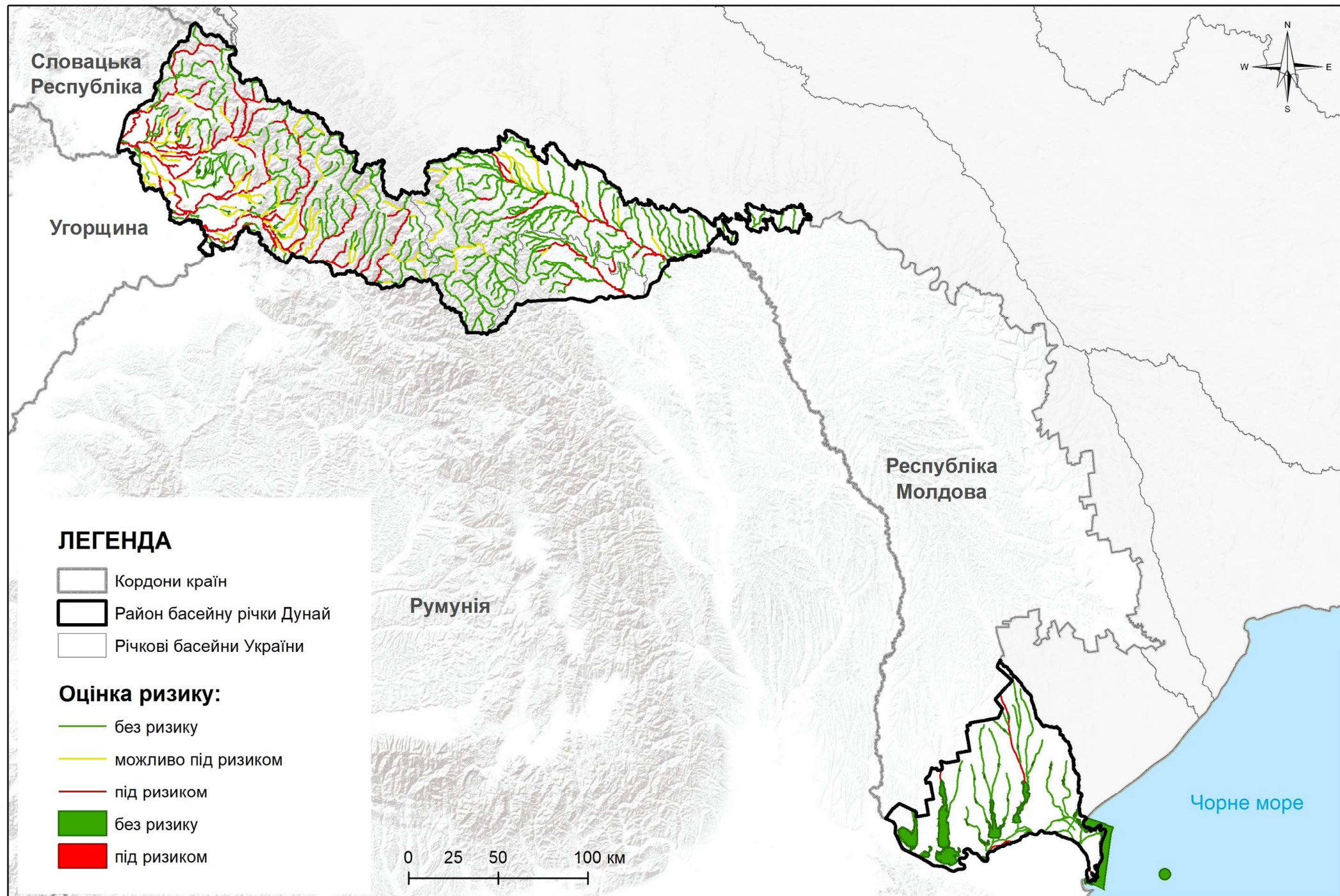


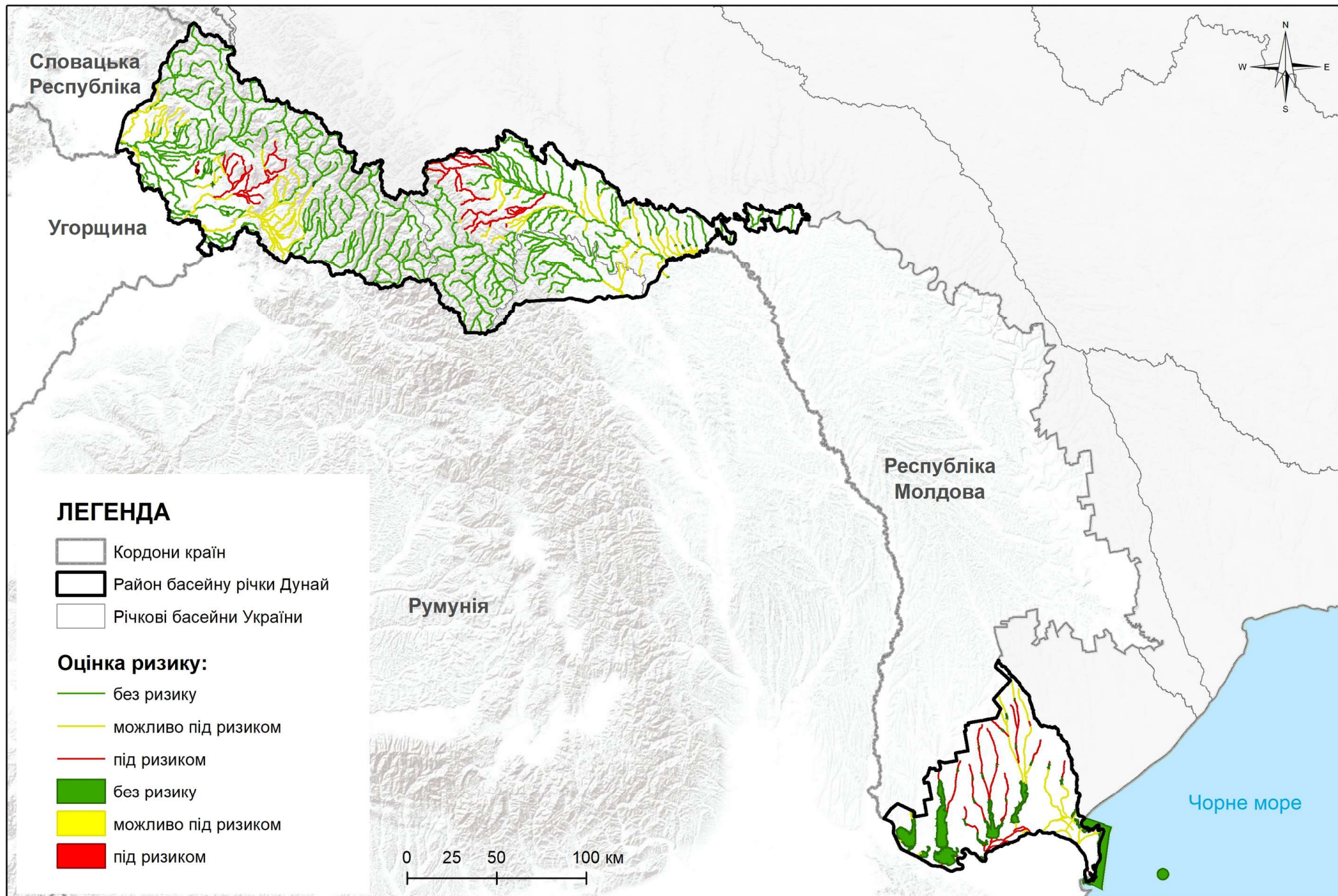


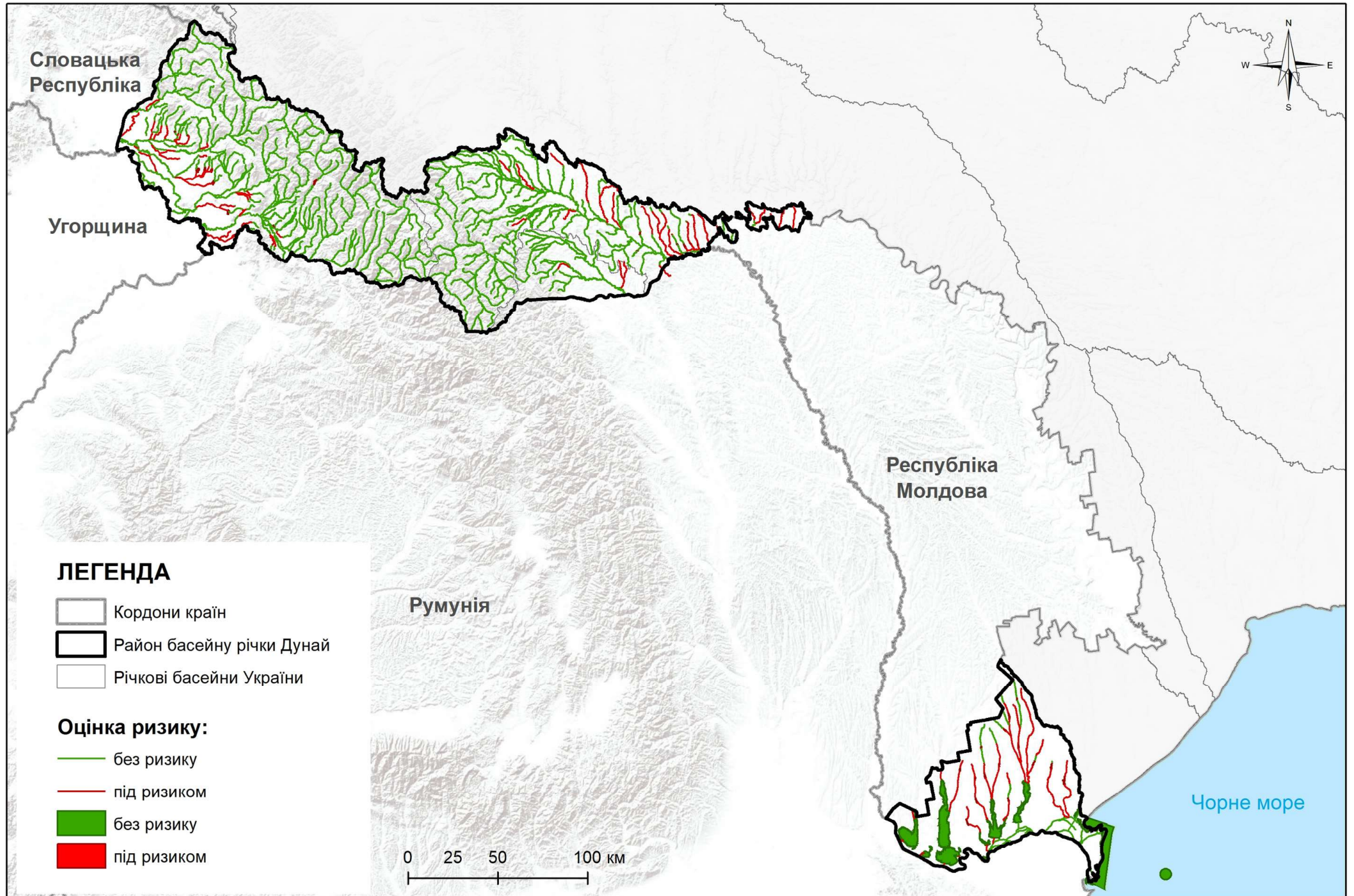


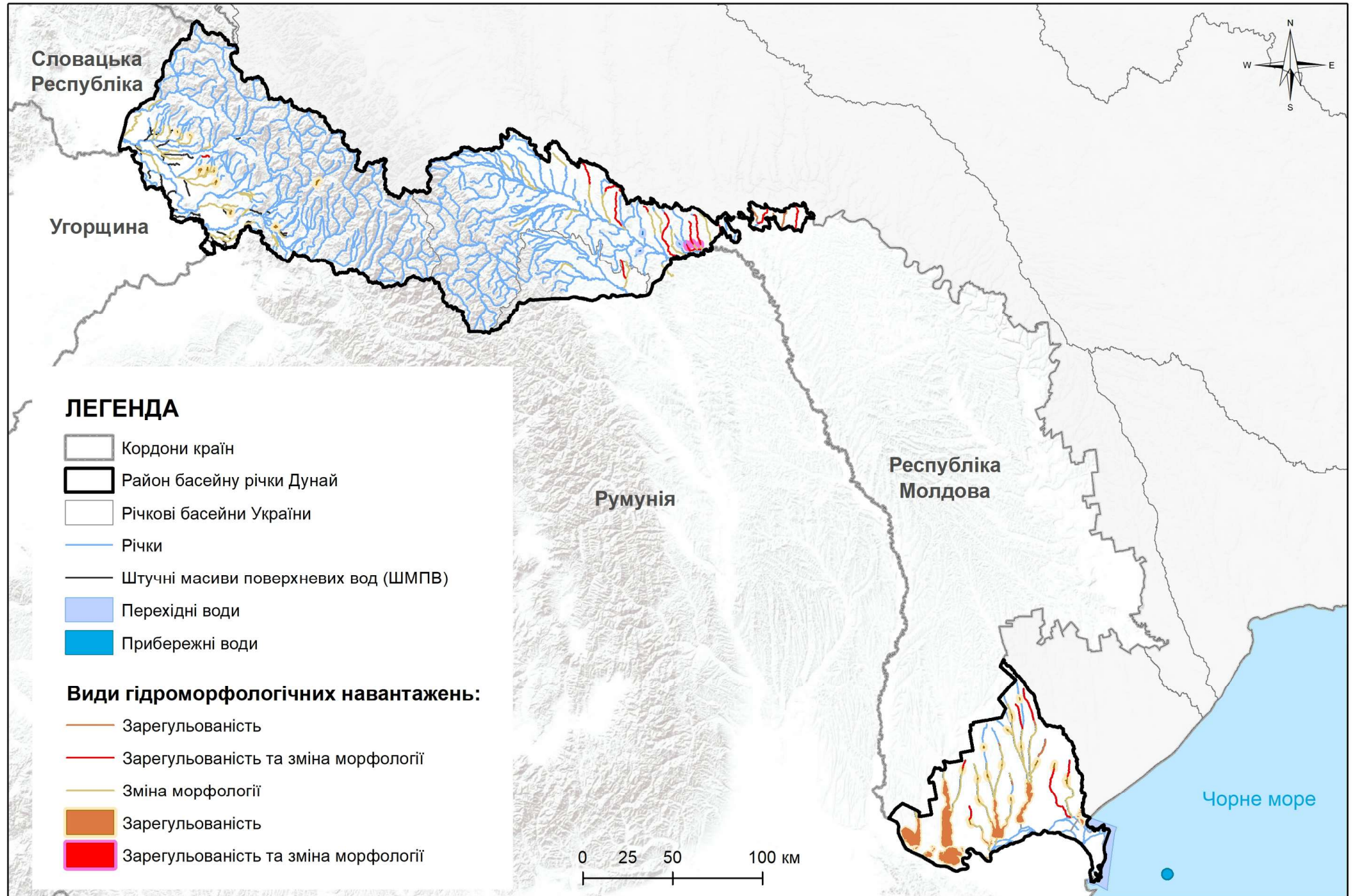


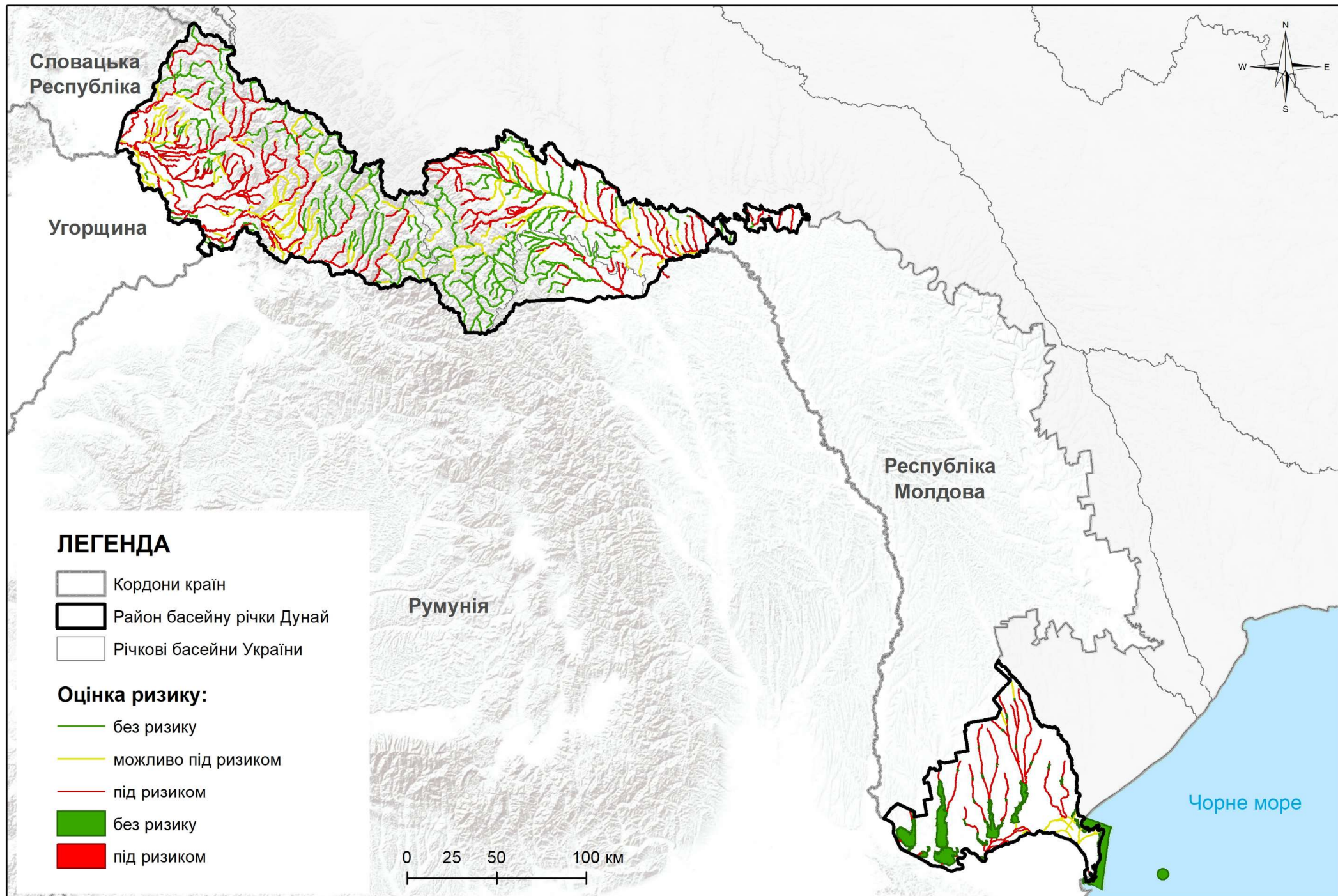


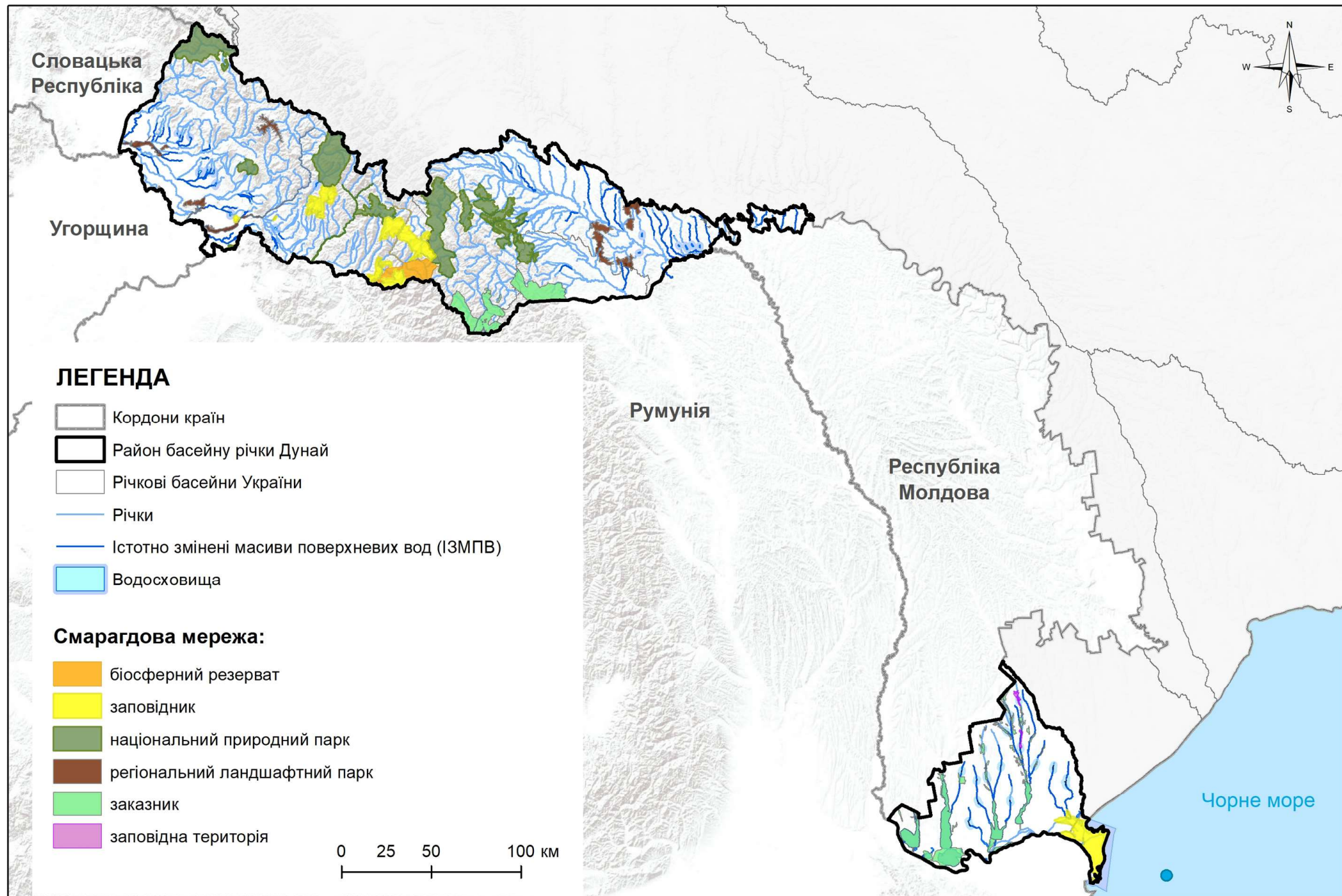


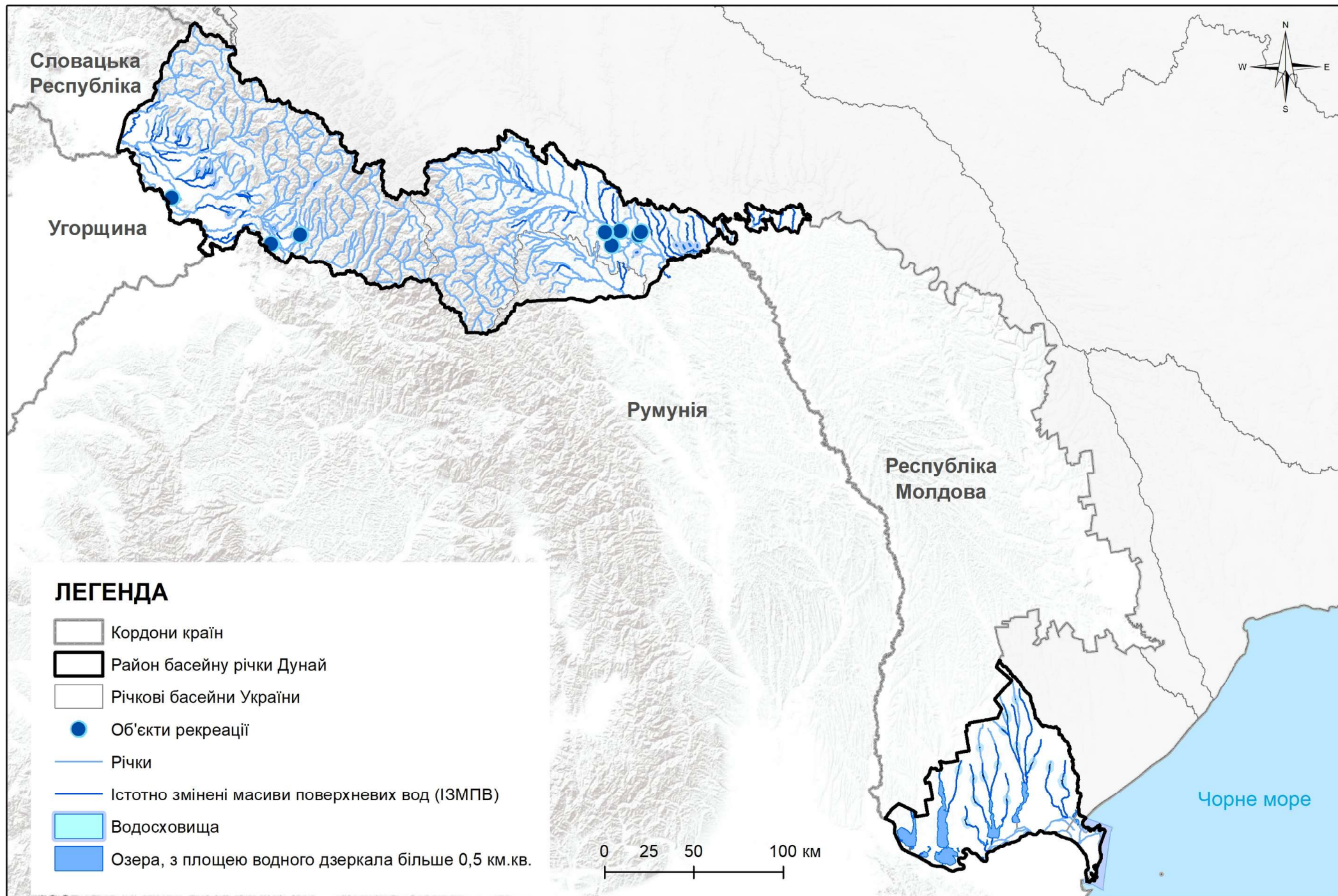


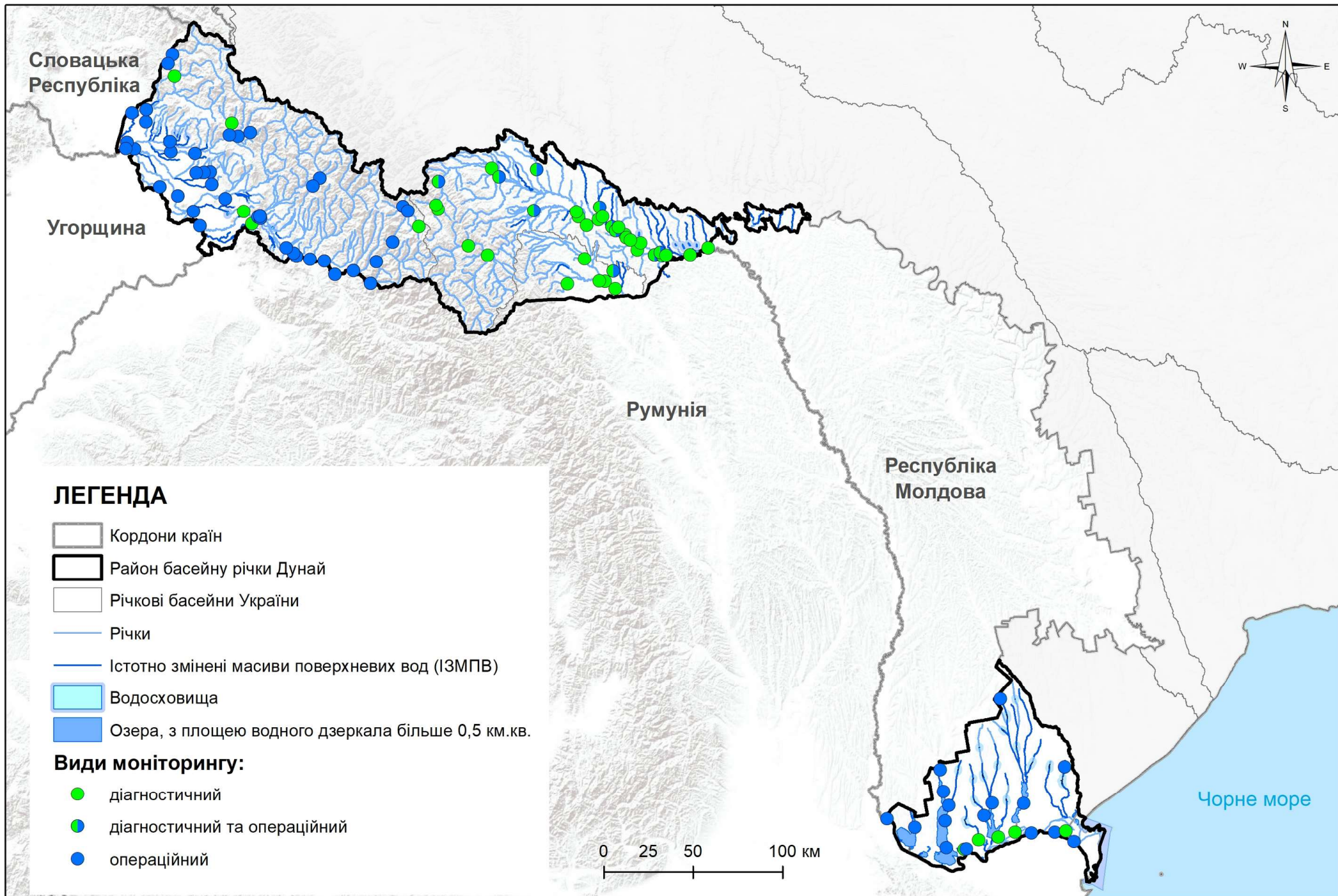


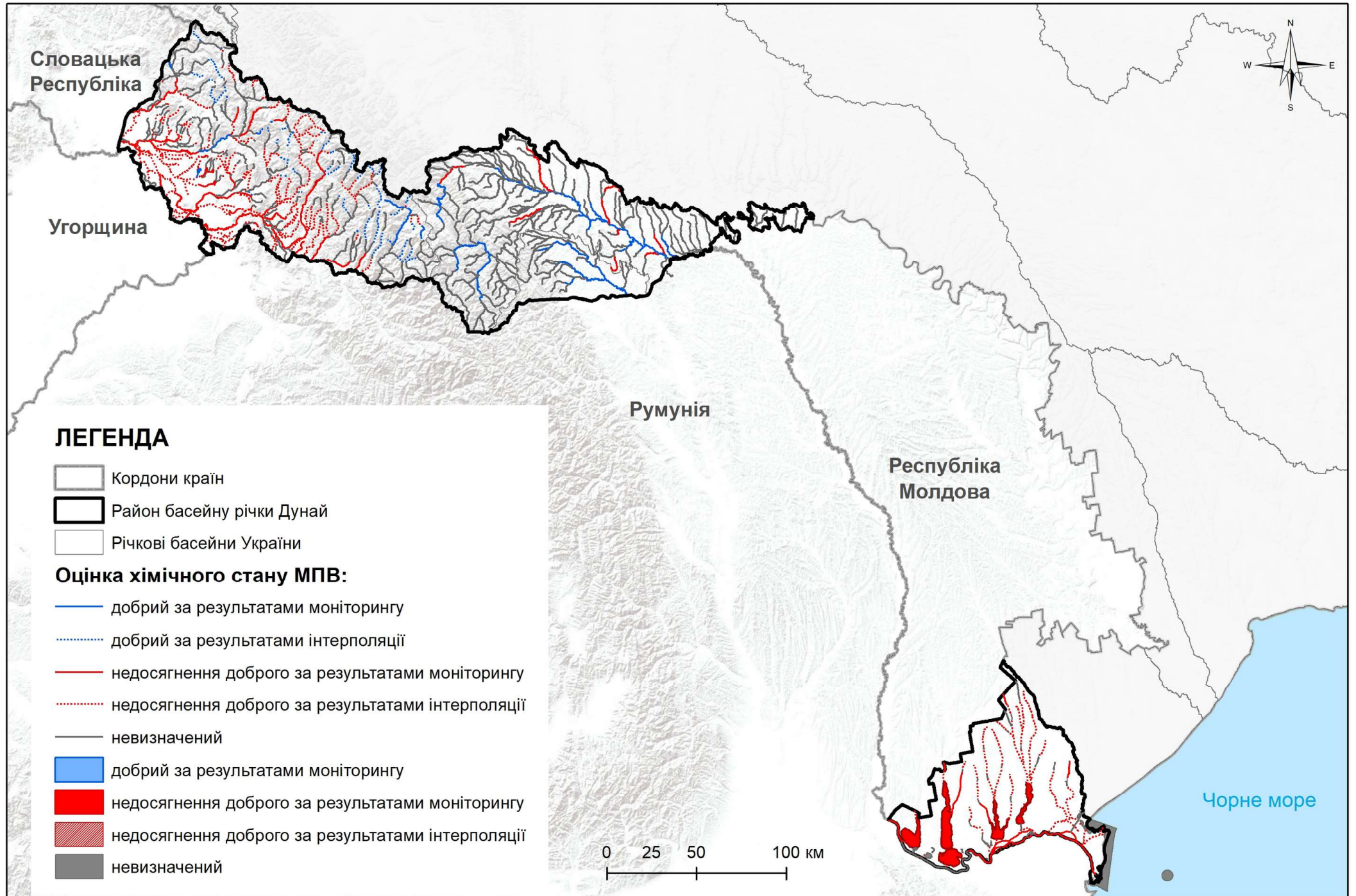


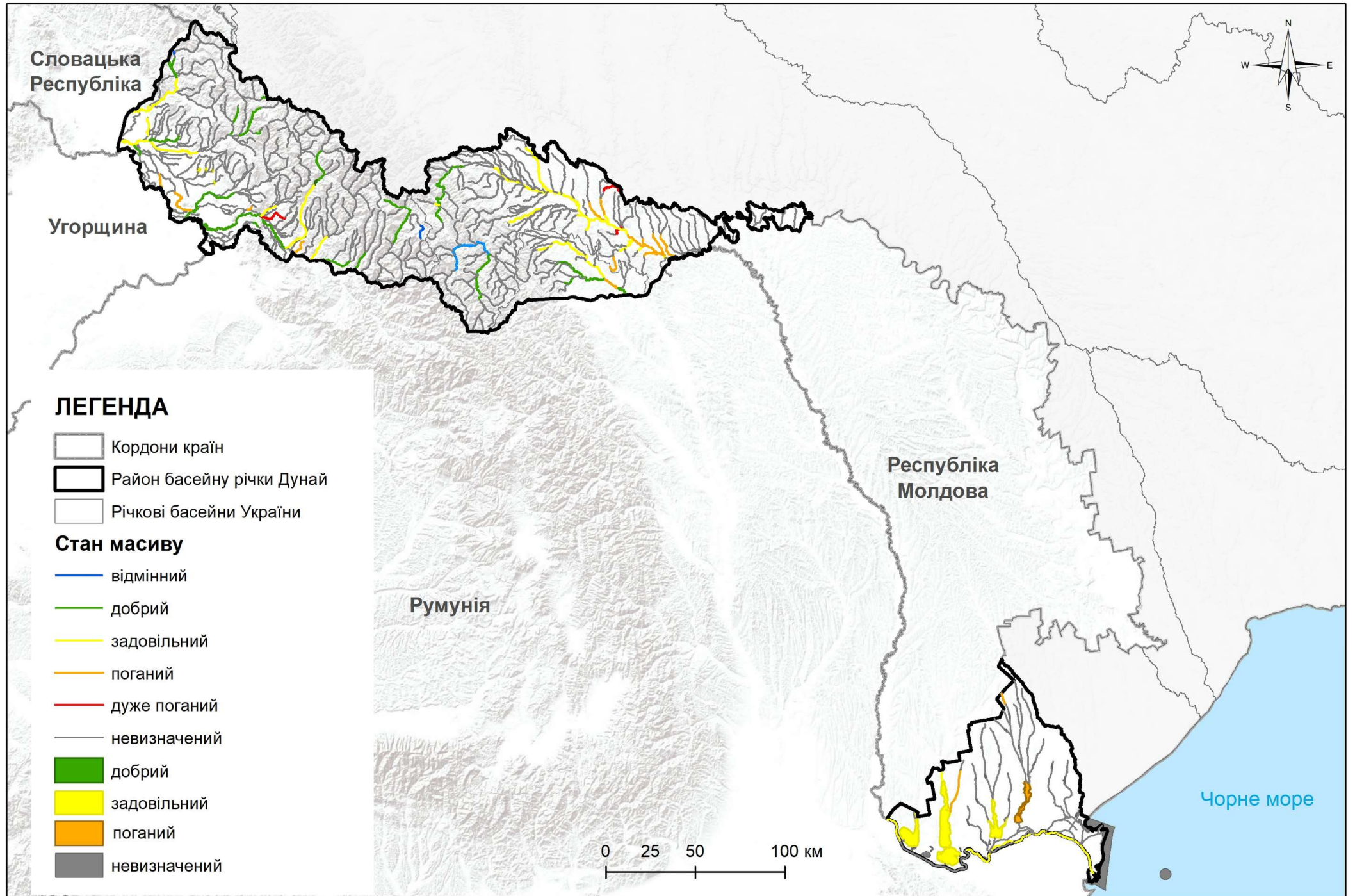


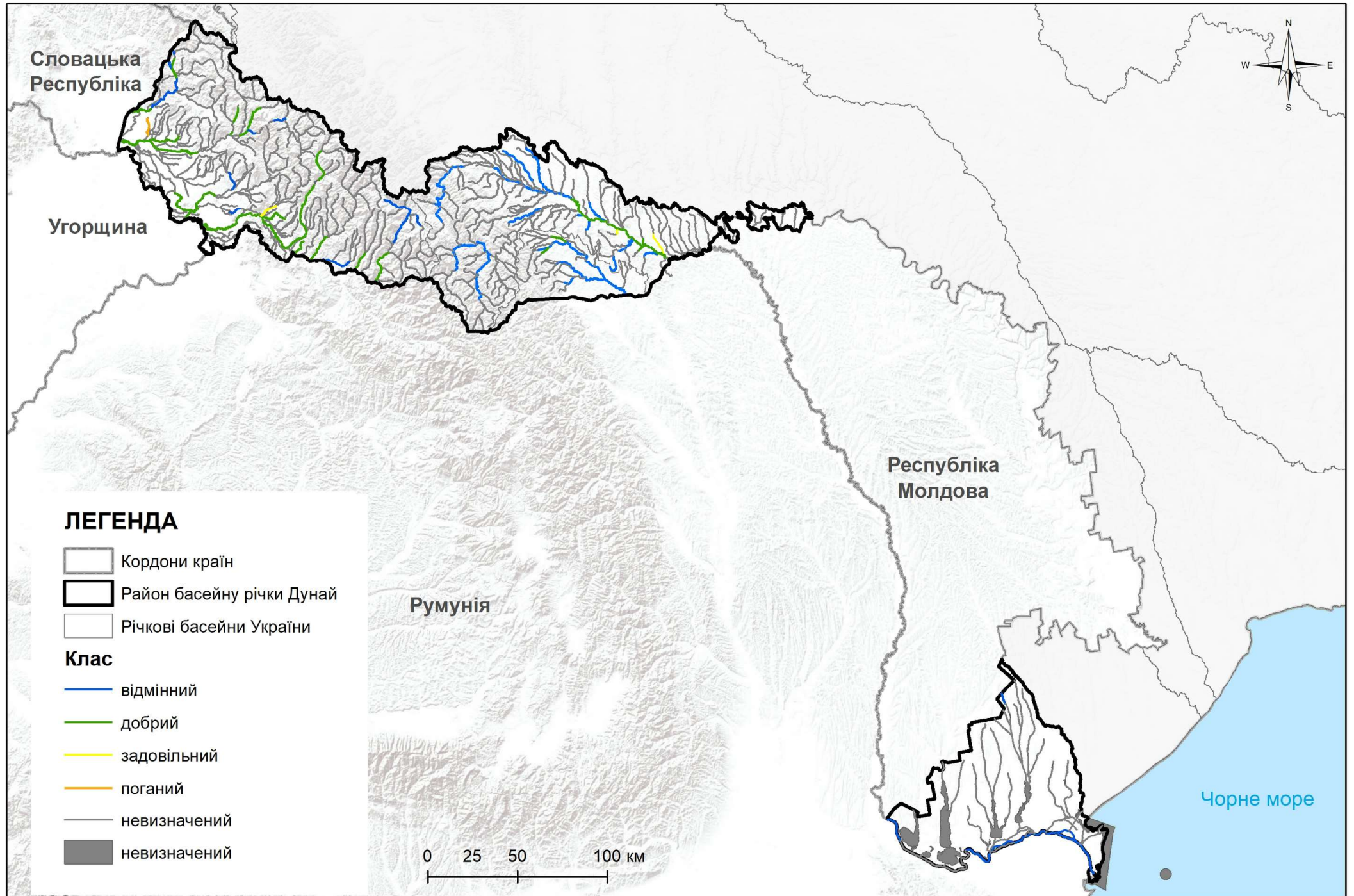


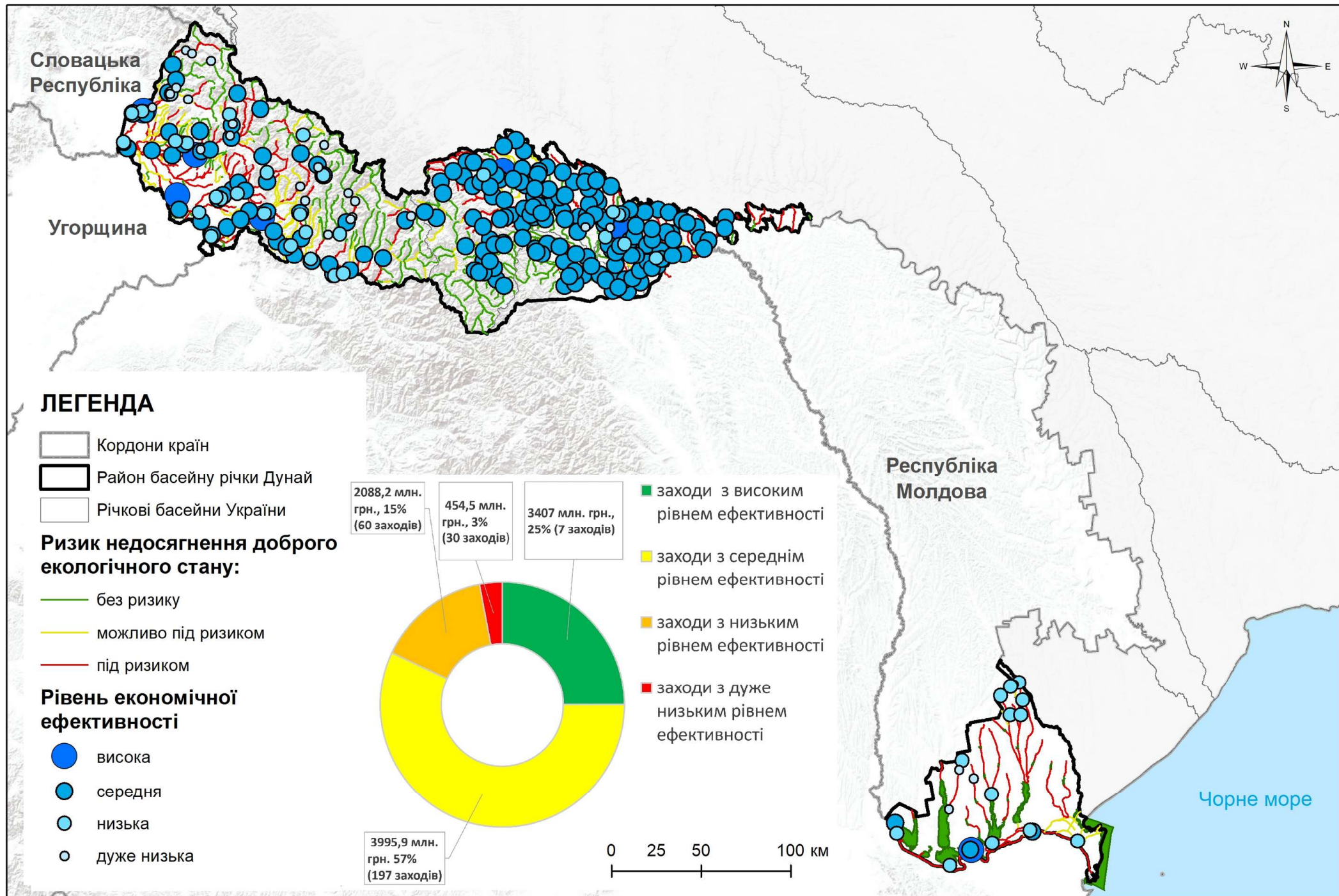






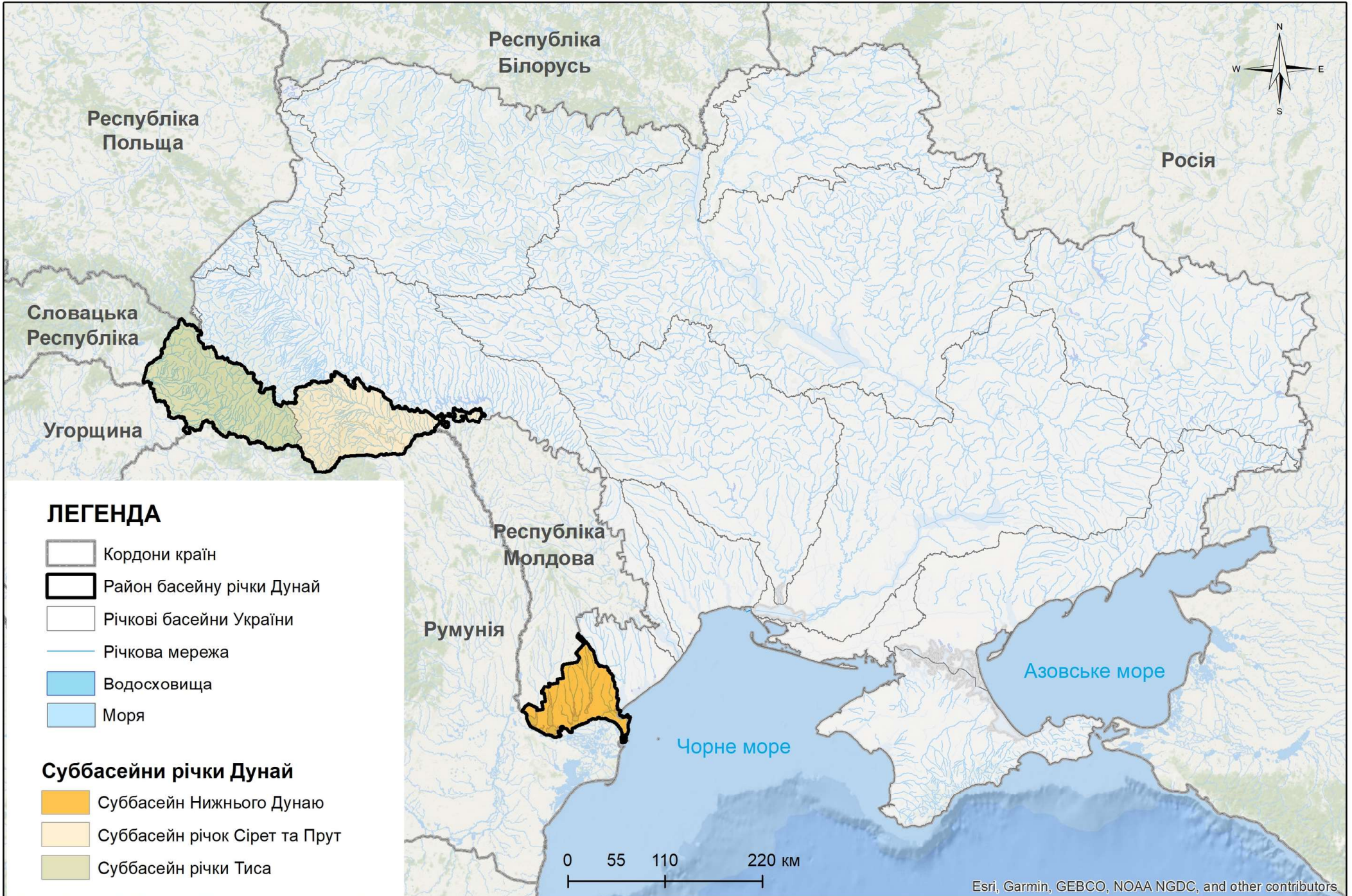


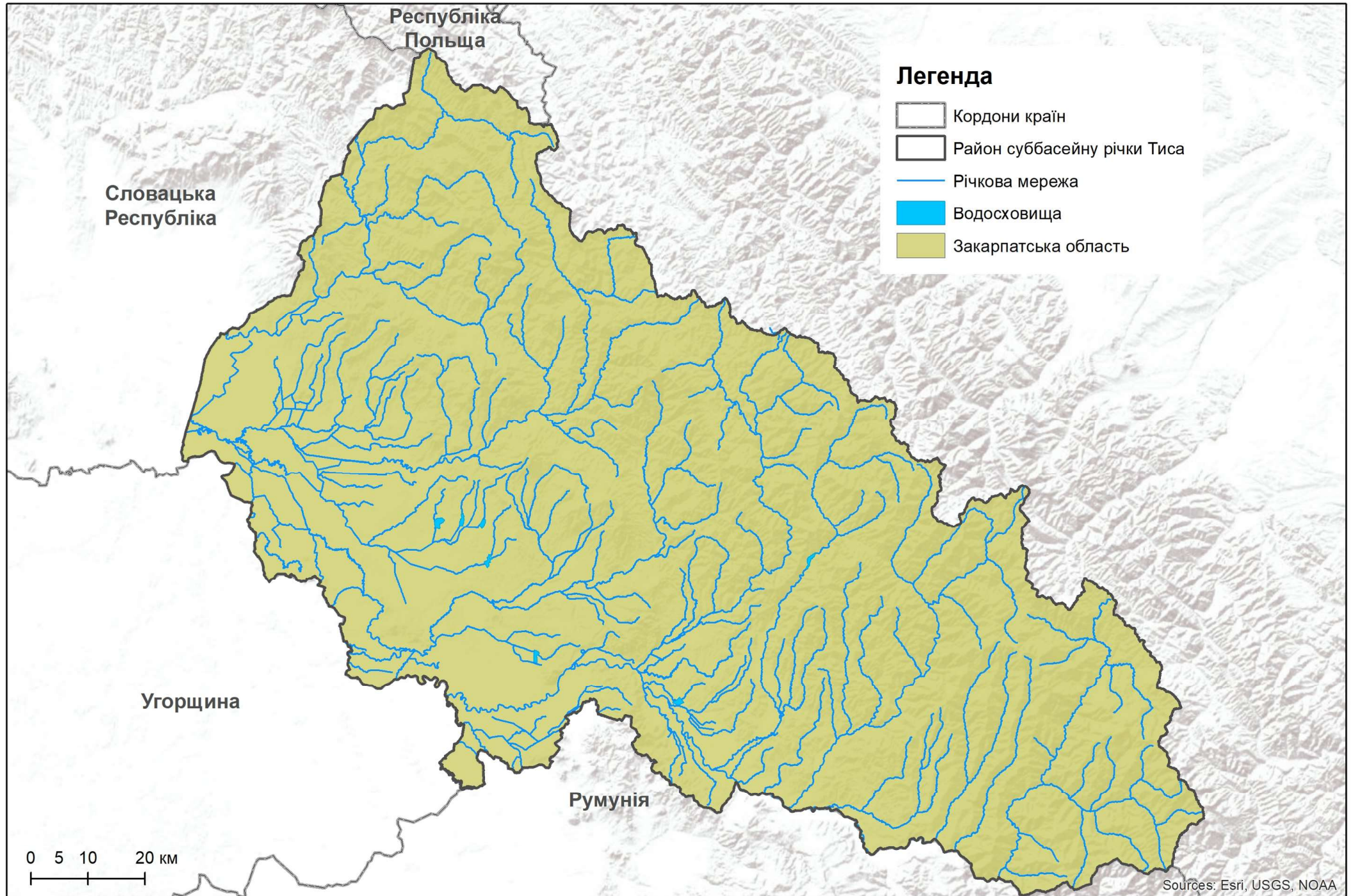


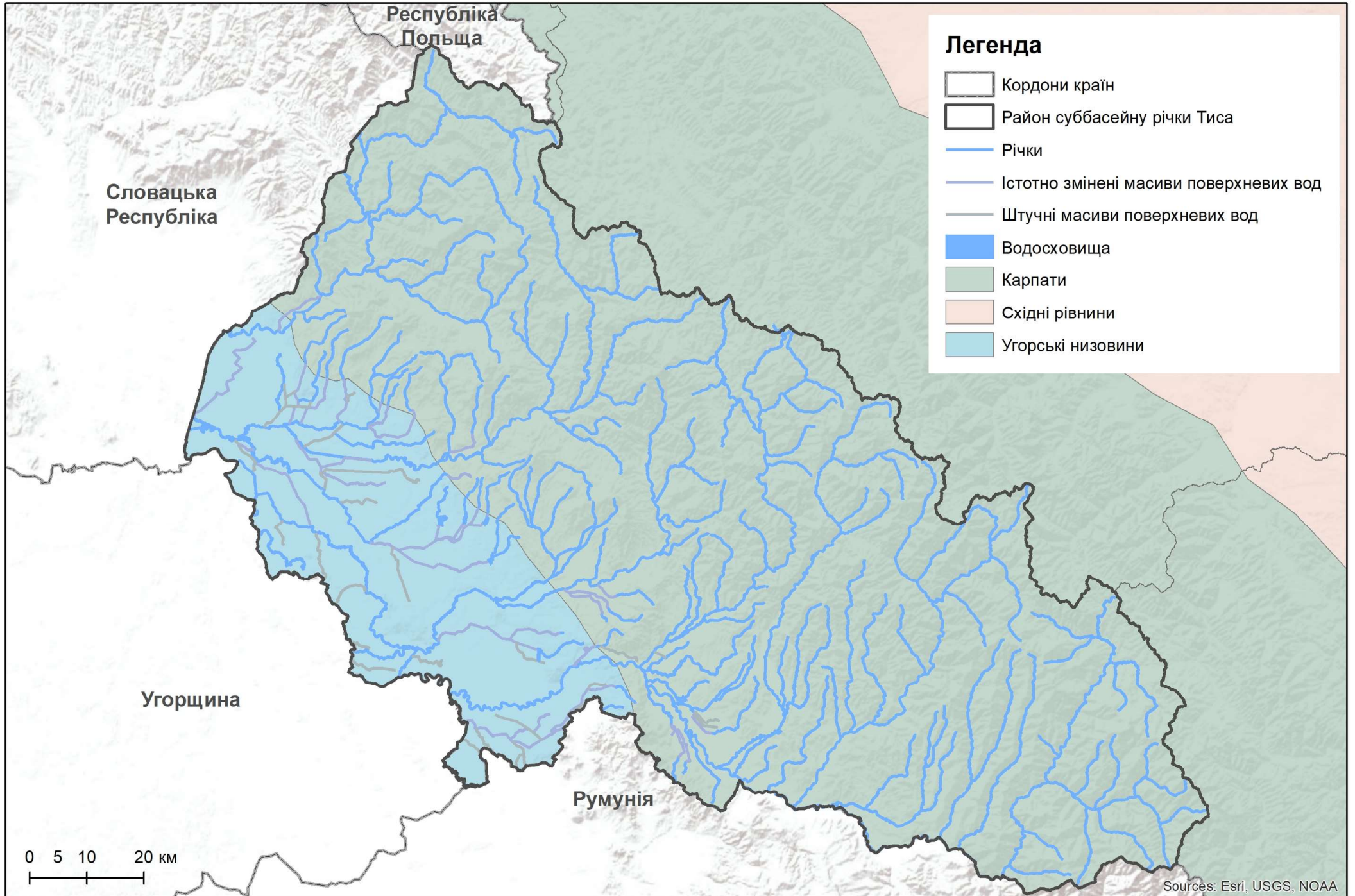


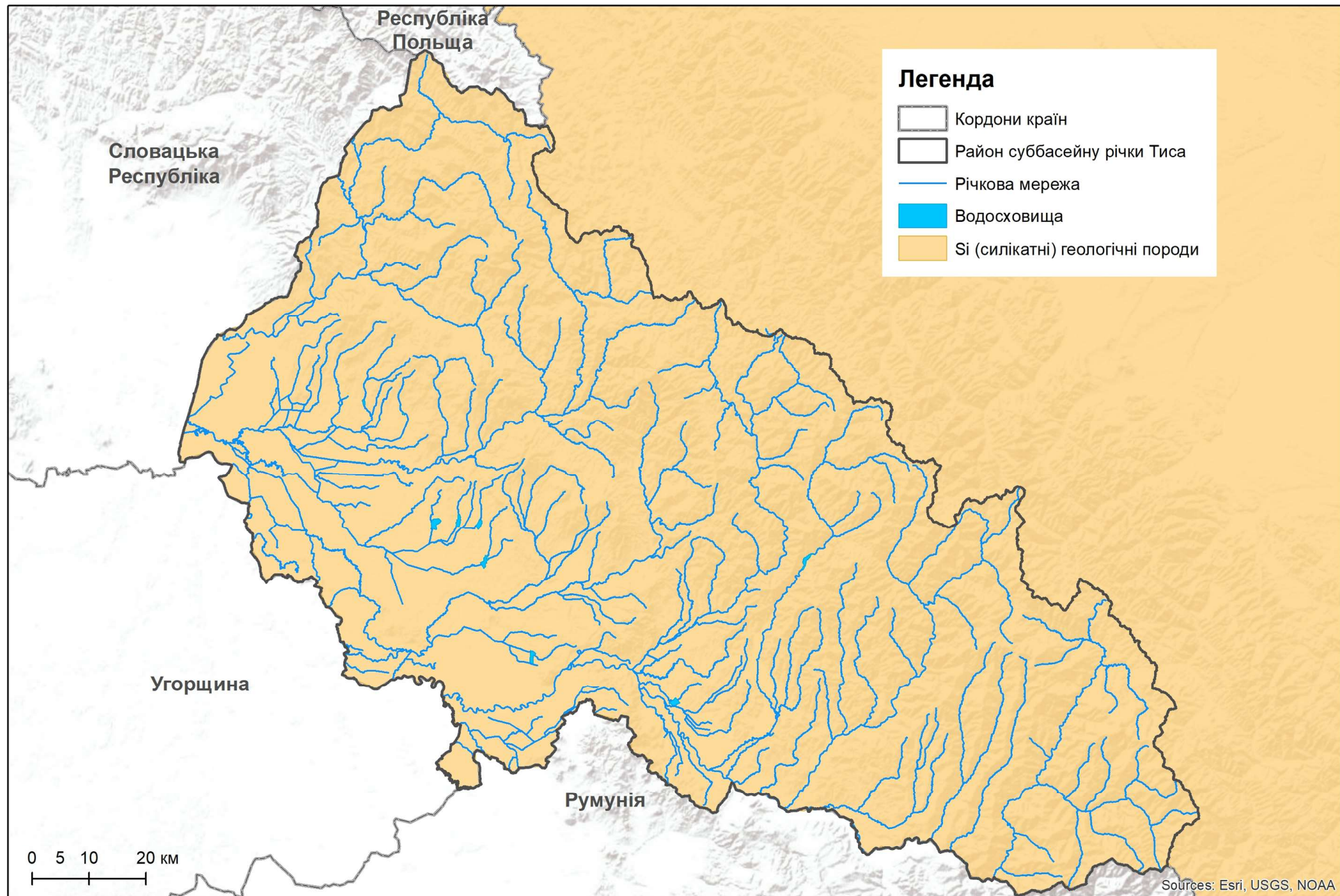
ПЛАН УПРАВЛІННЯ
РІЧКОВИМ БАСЕЙНОМ ДУНАЮ
Суббасейн річки Тиса
2025-2030

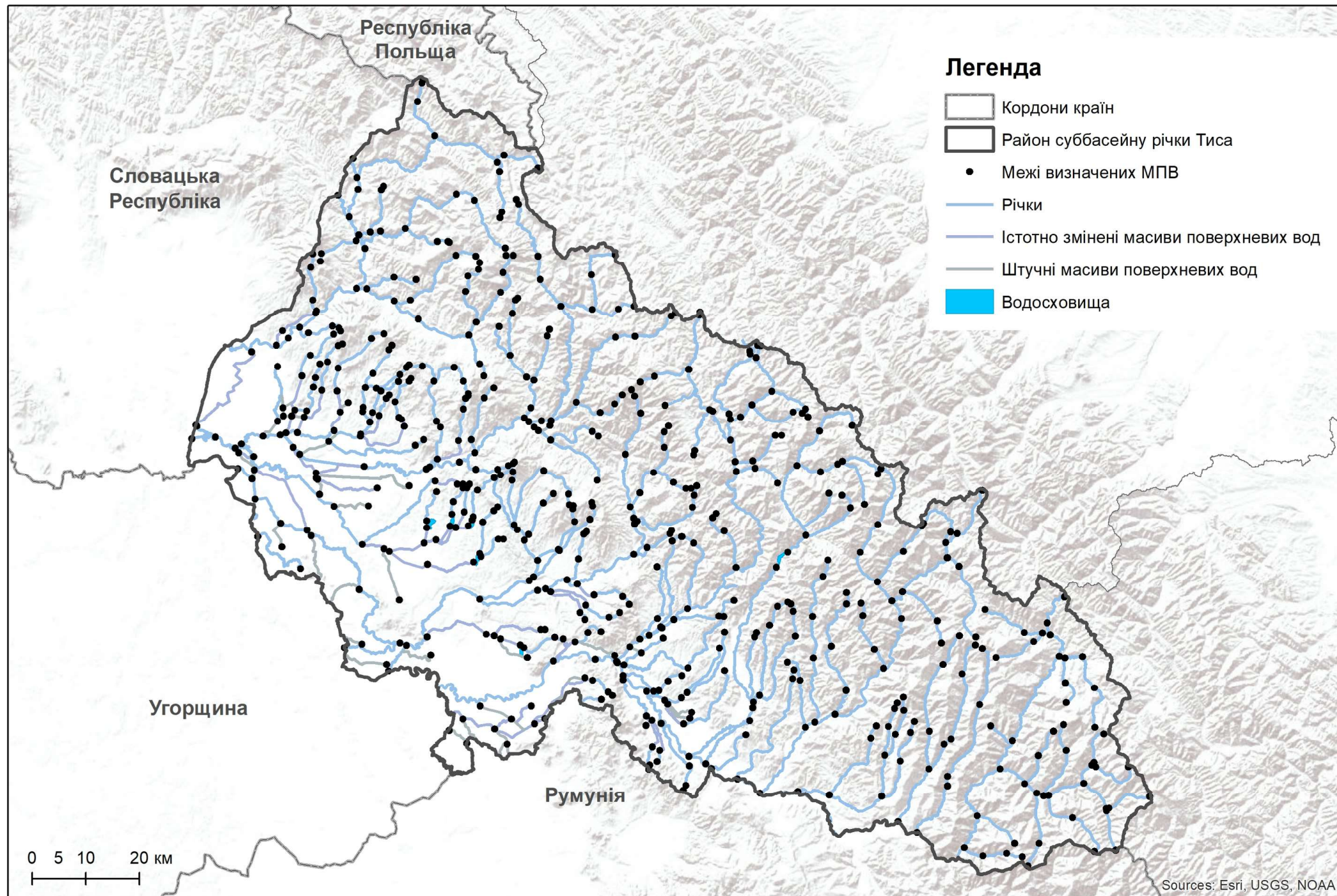
КАРТИ

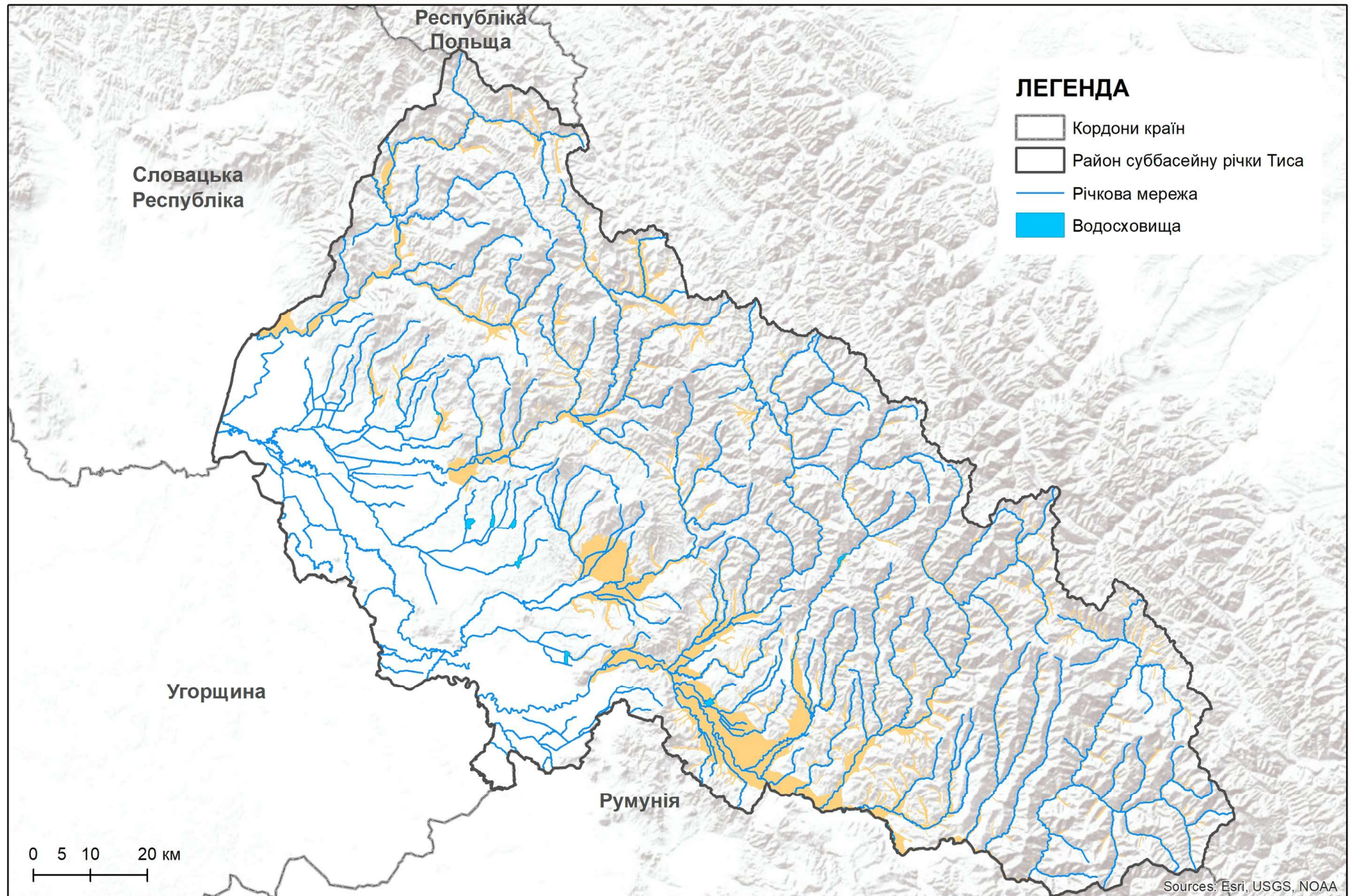


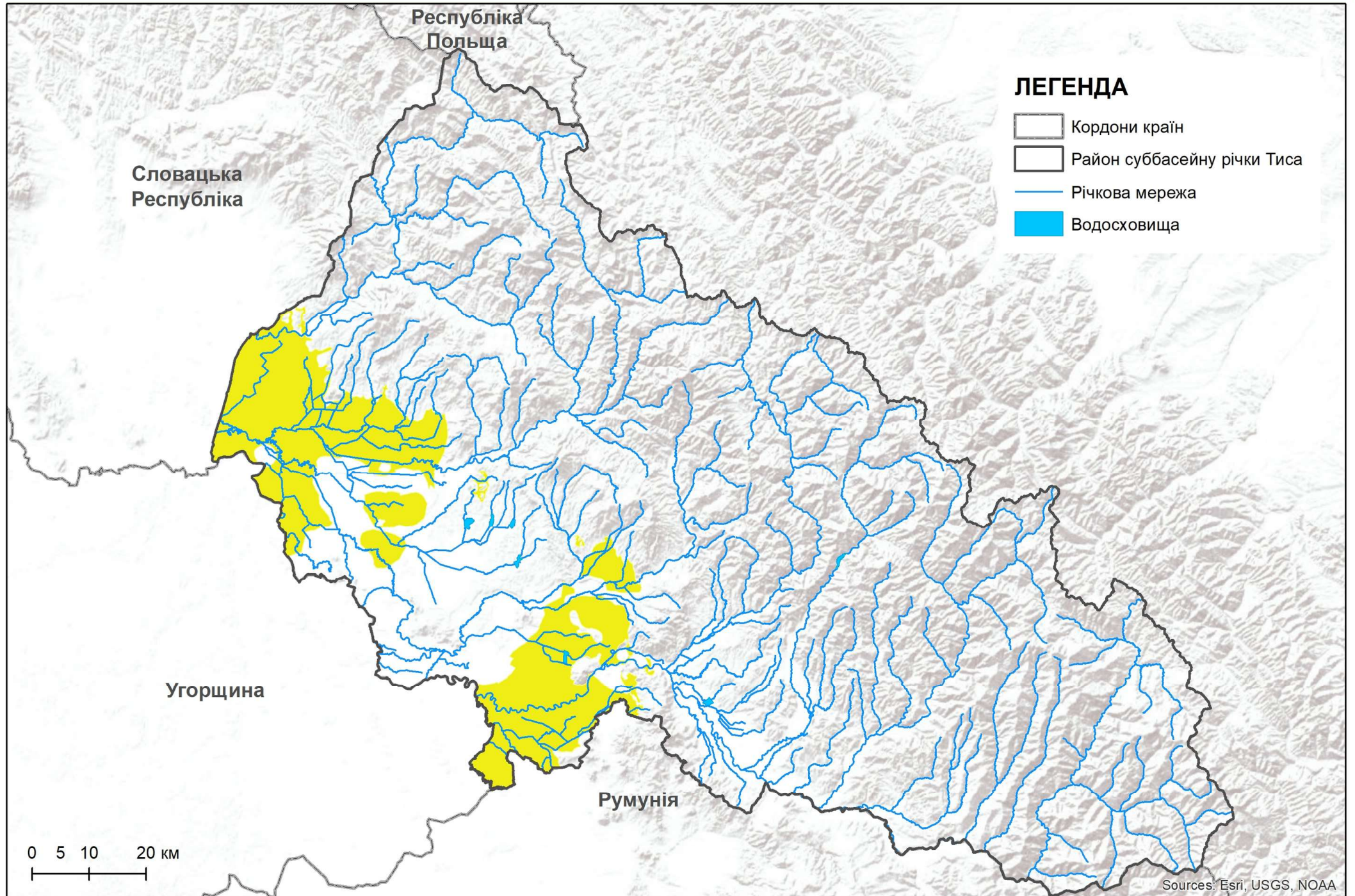


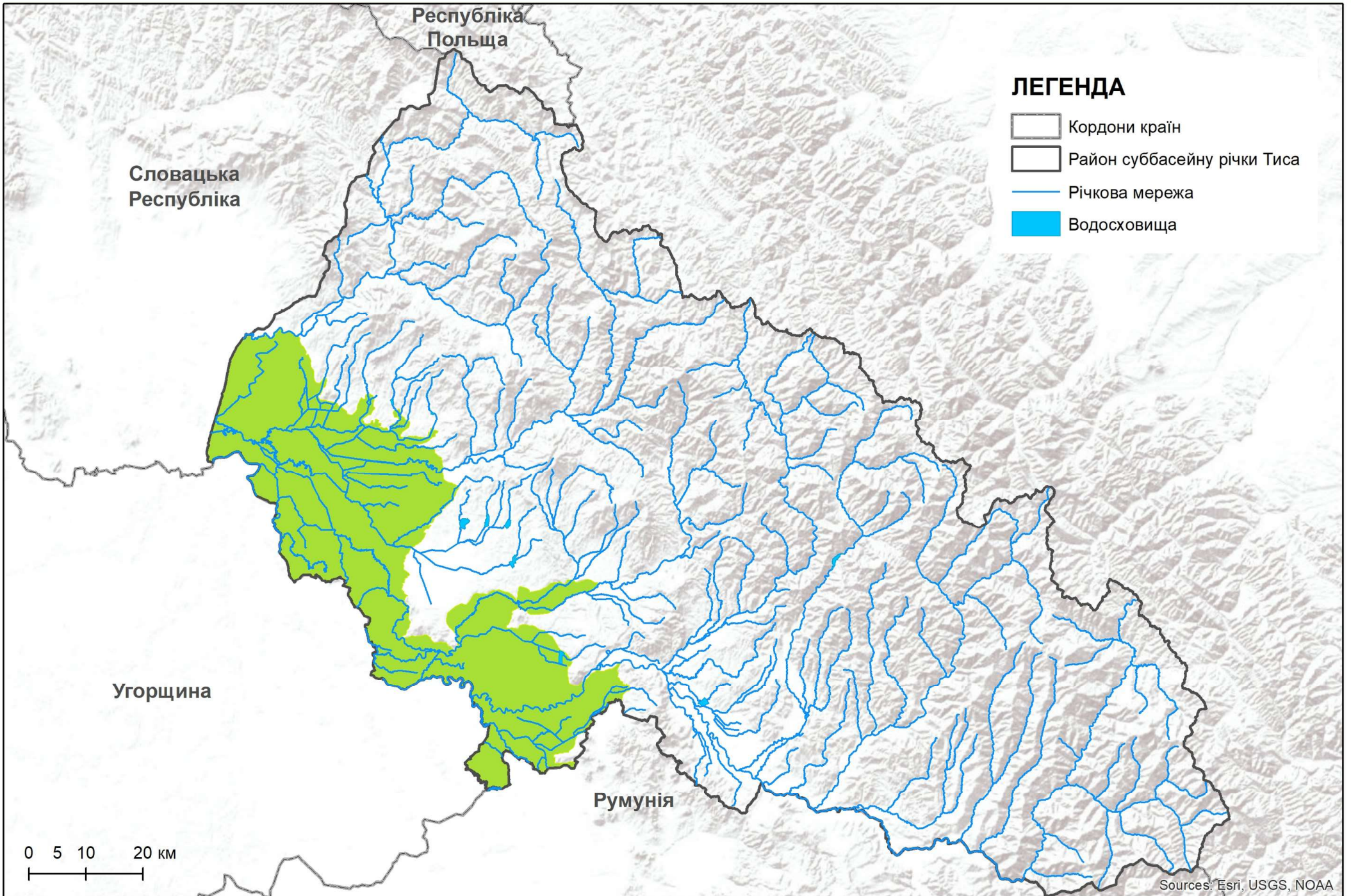


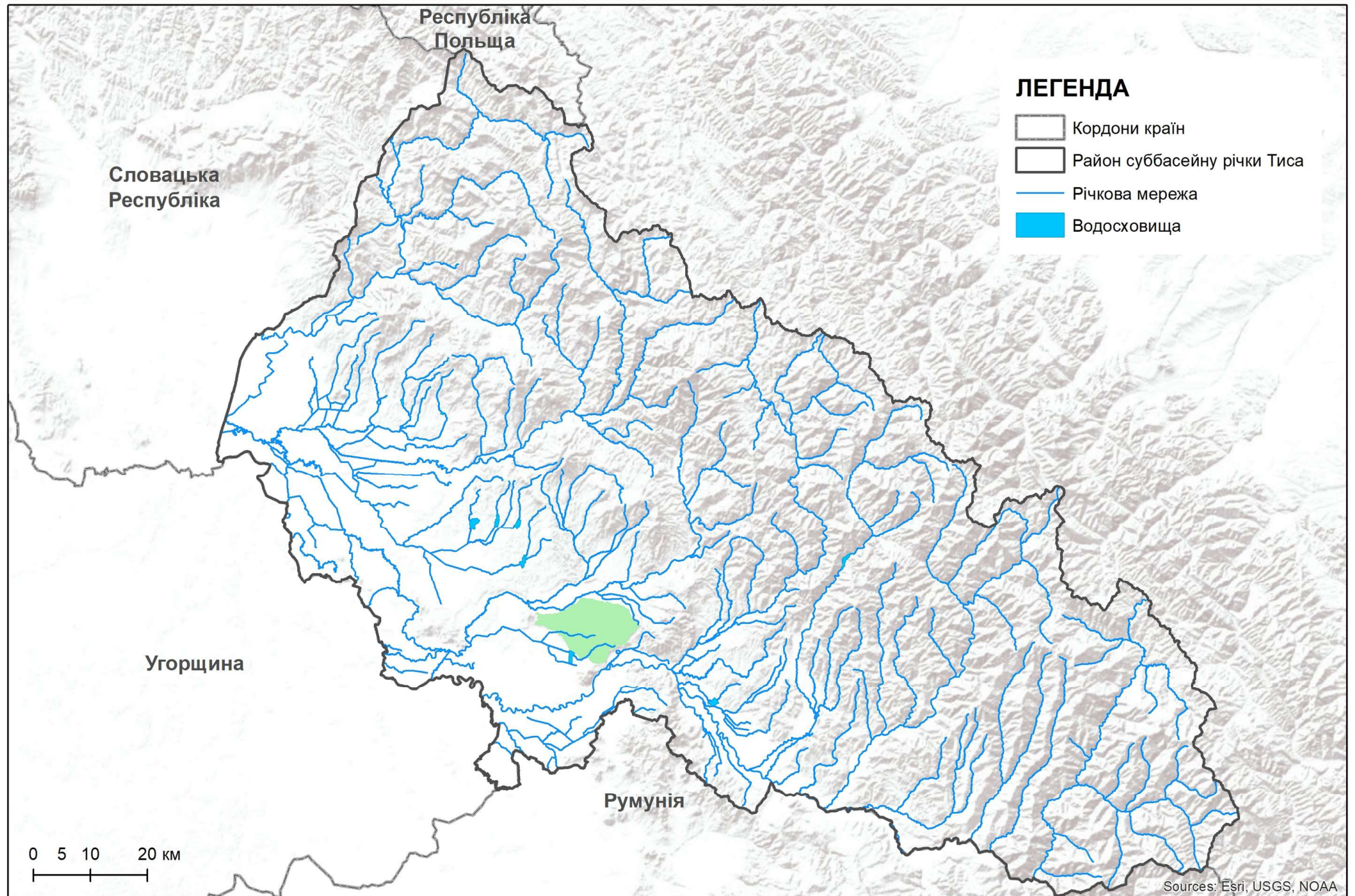


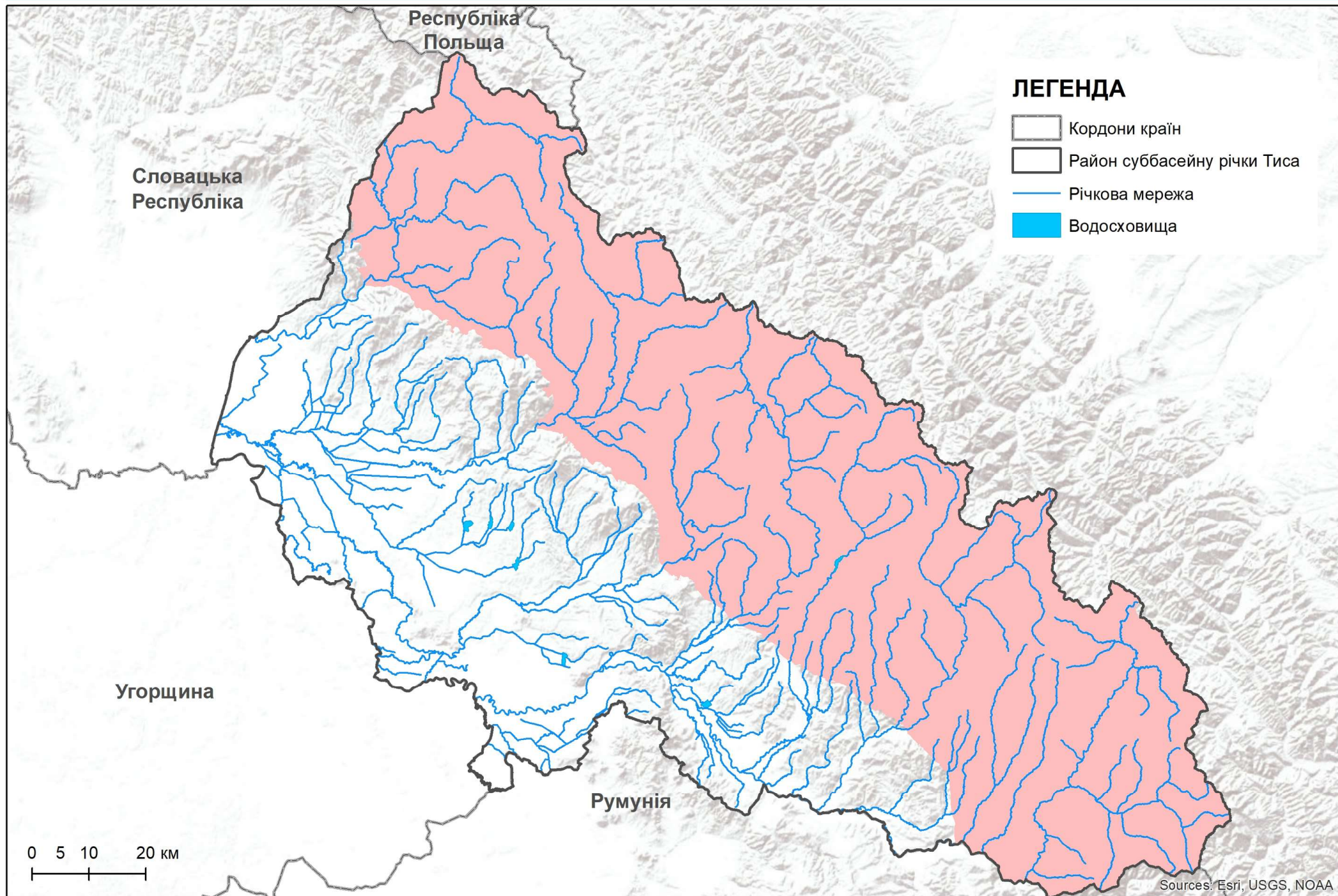


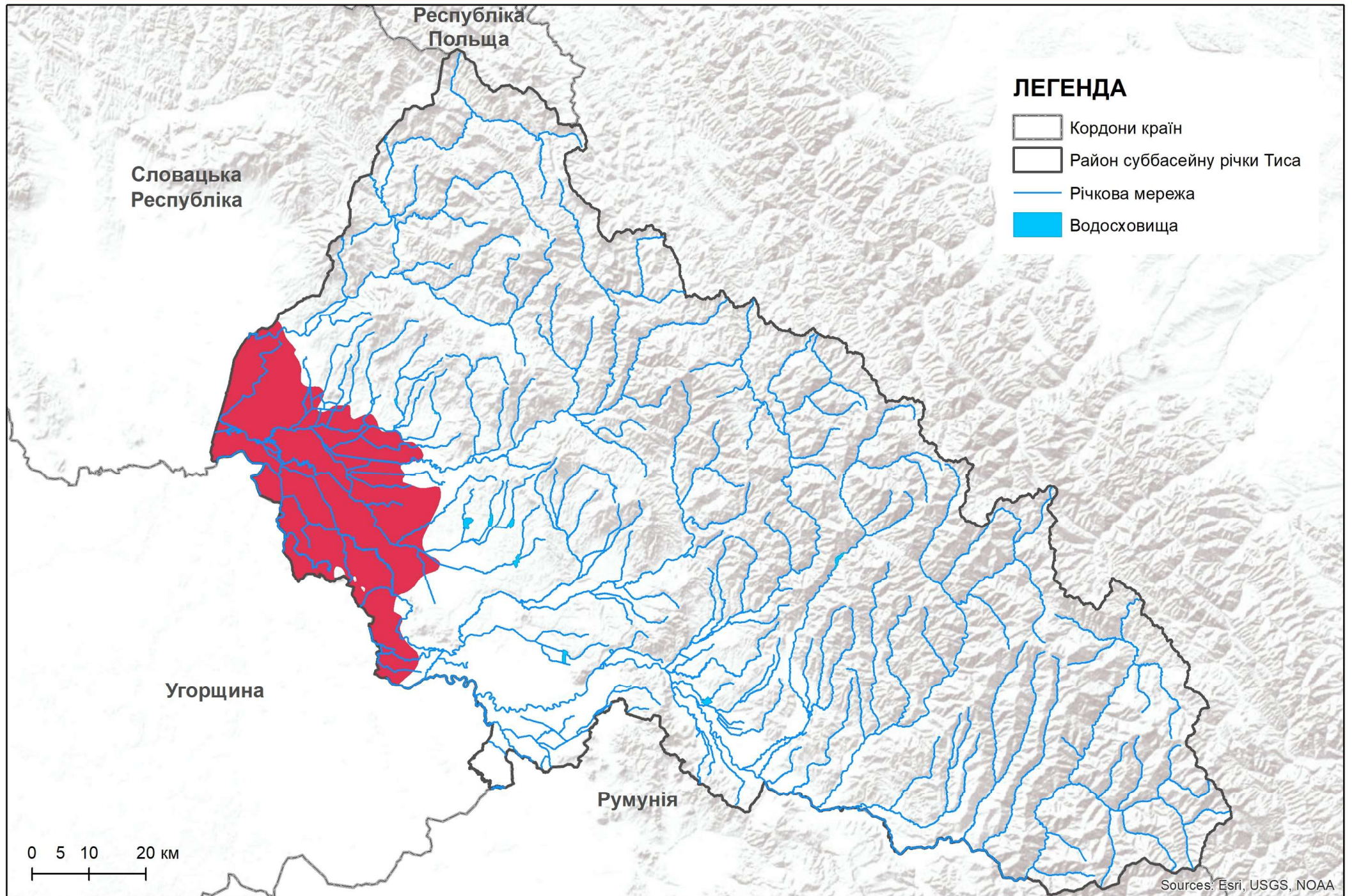


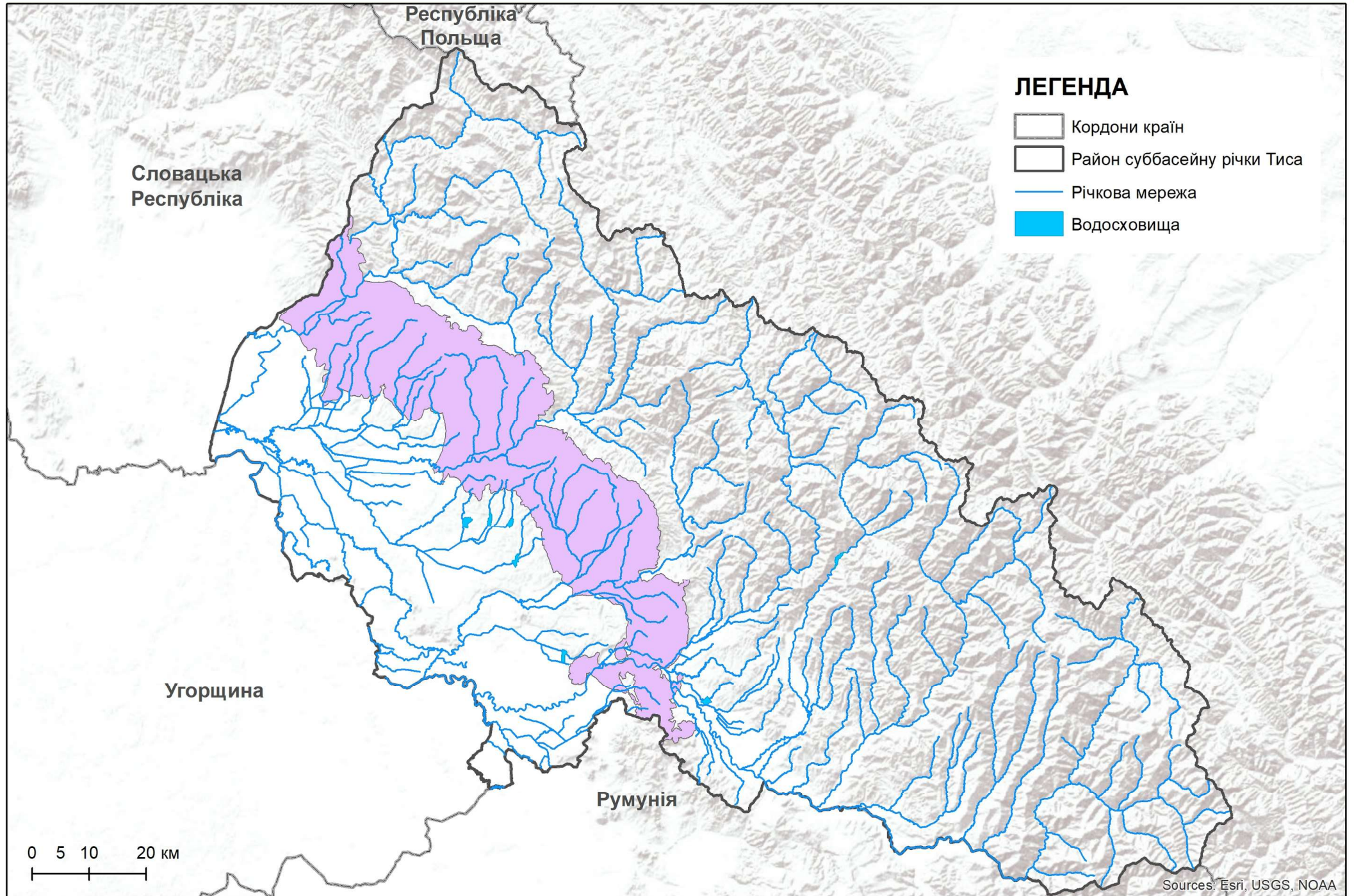


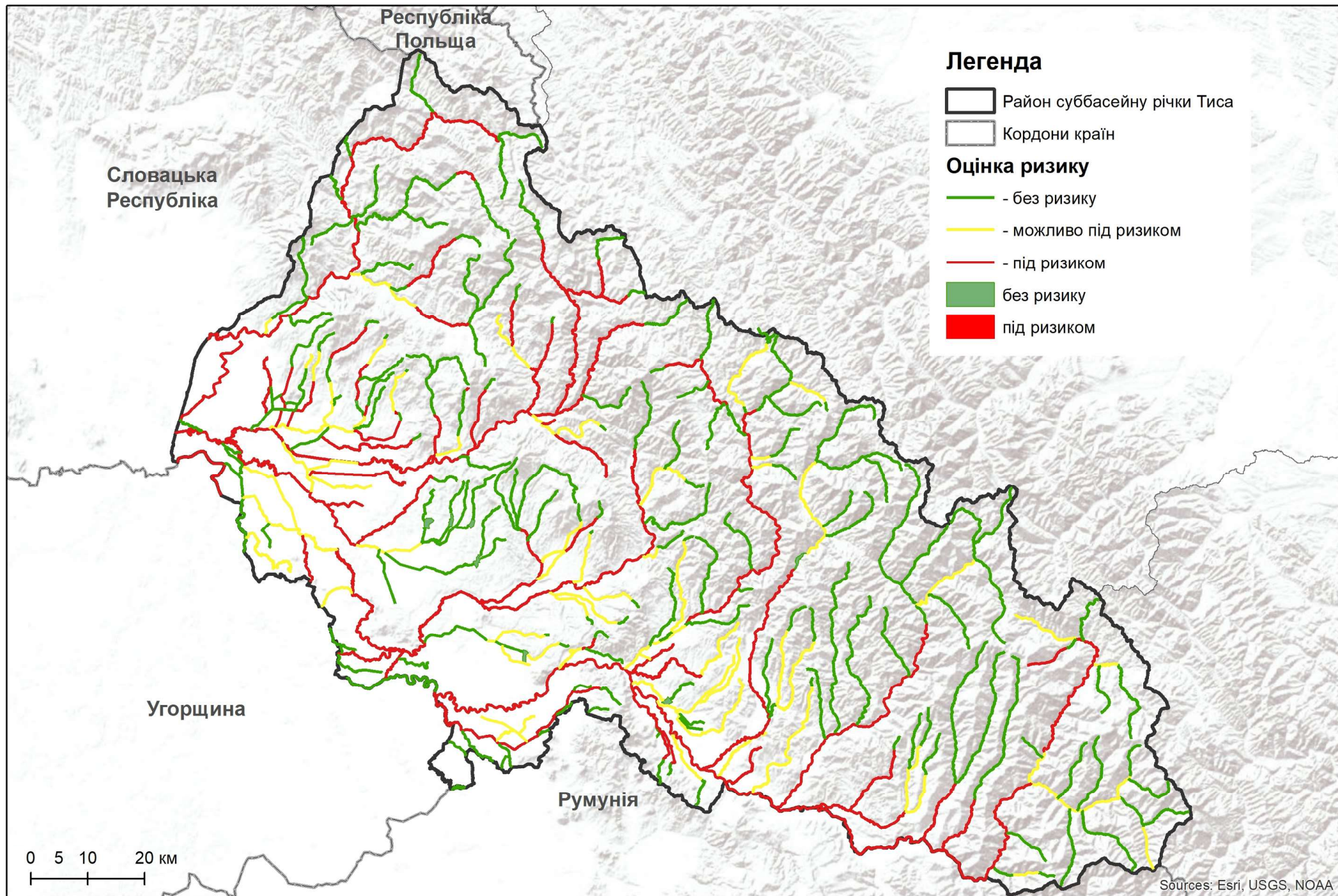


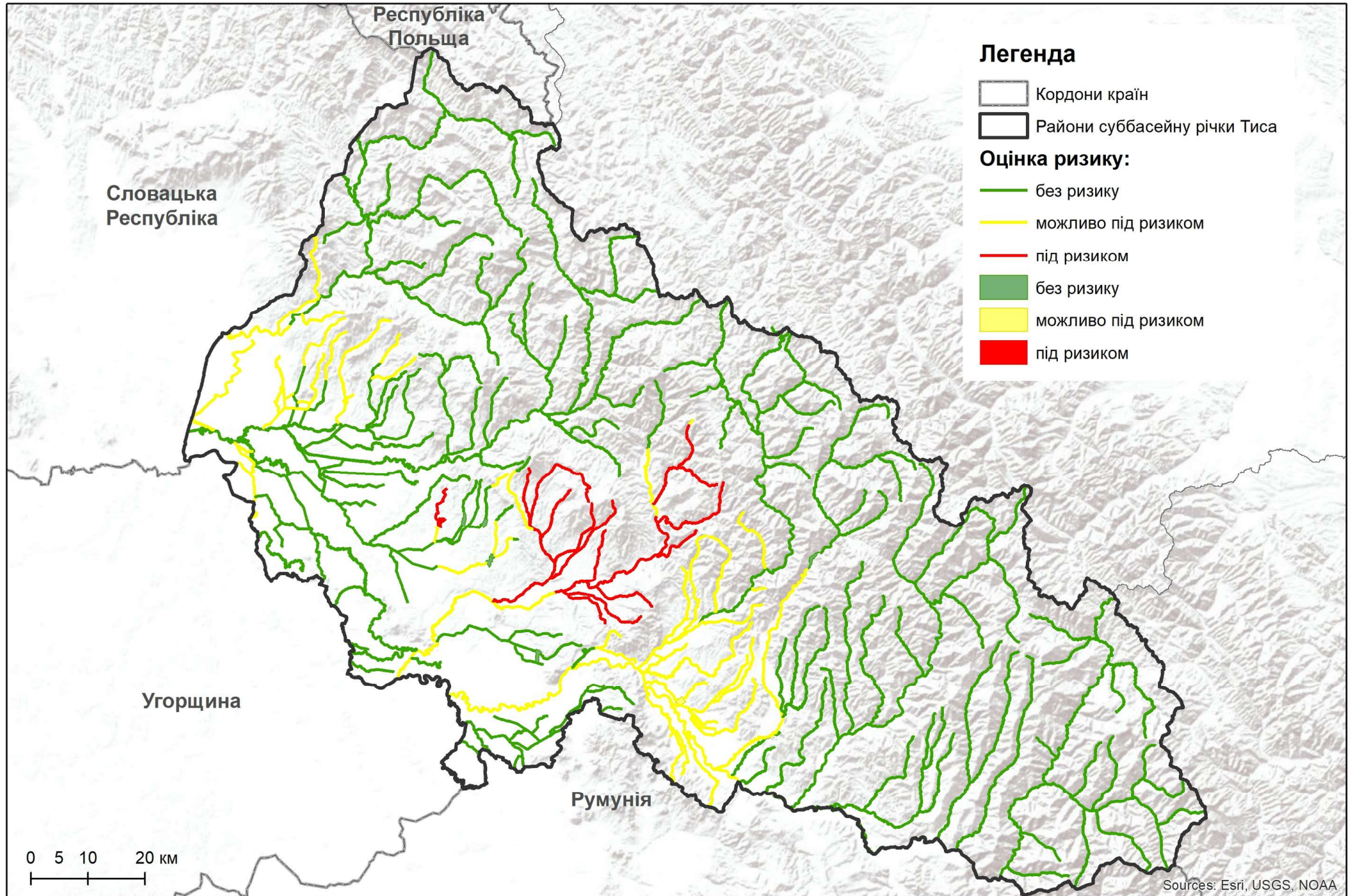


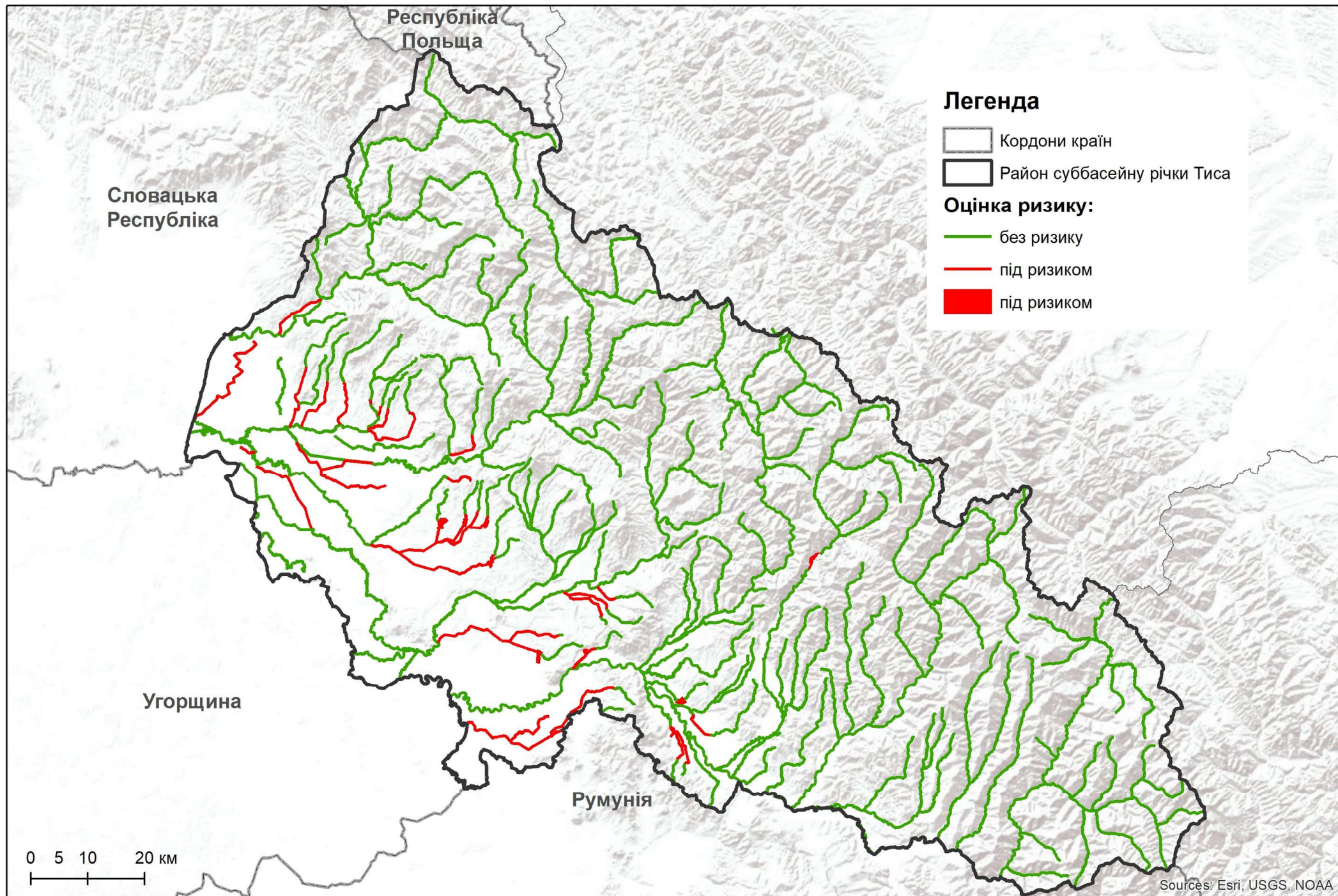


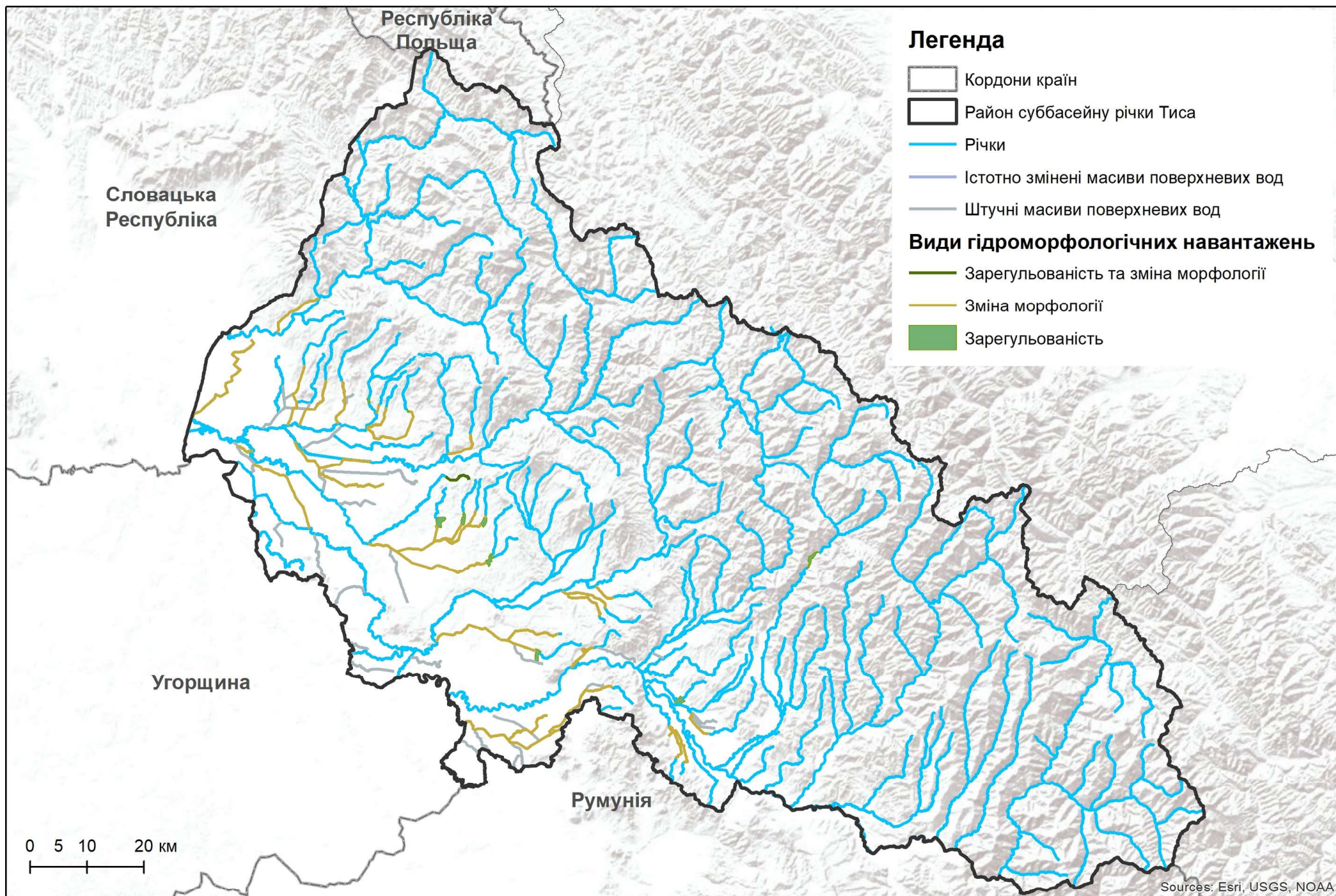


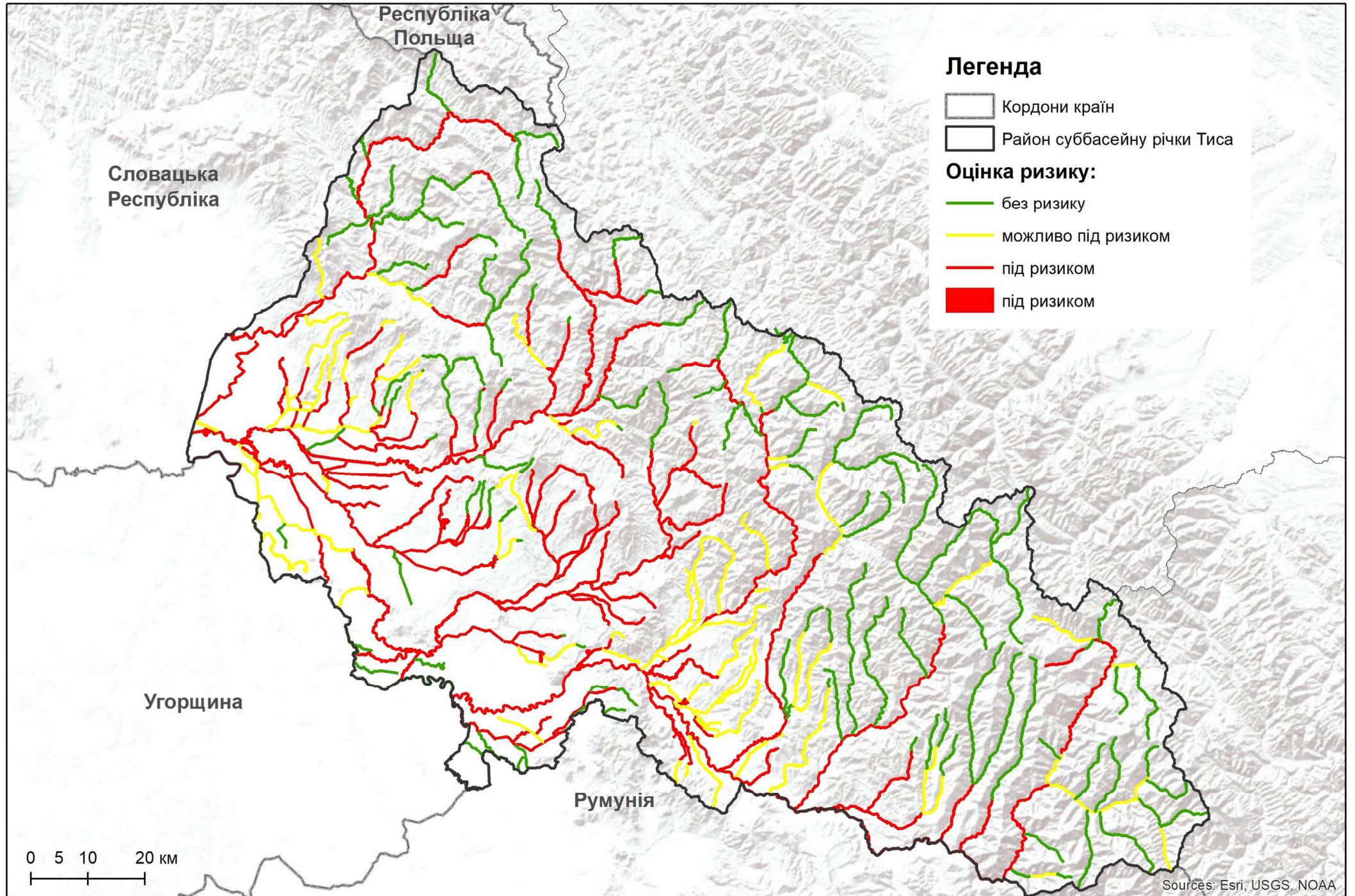


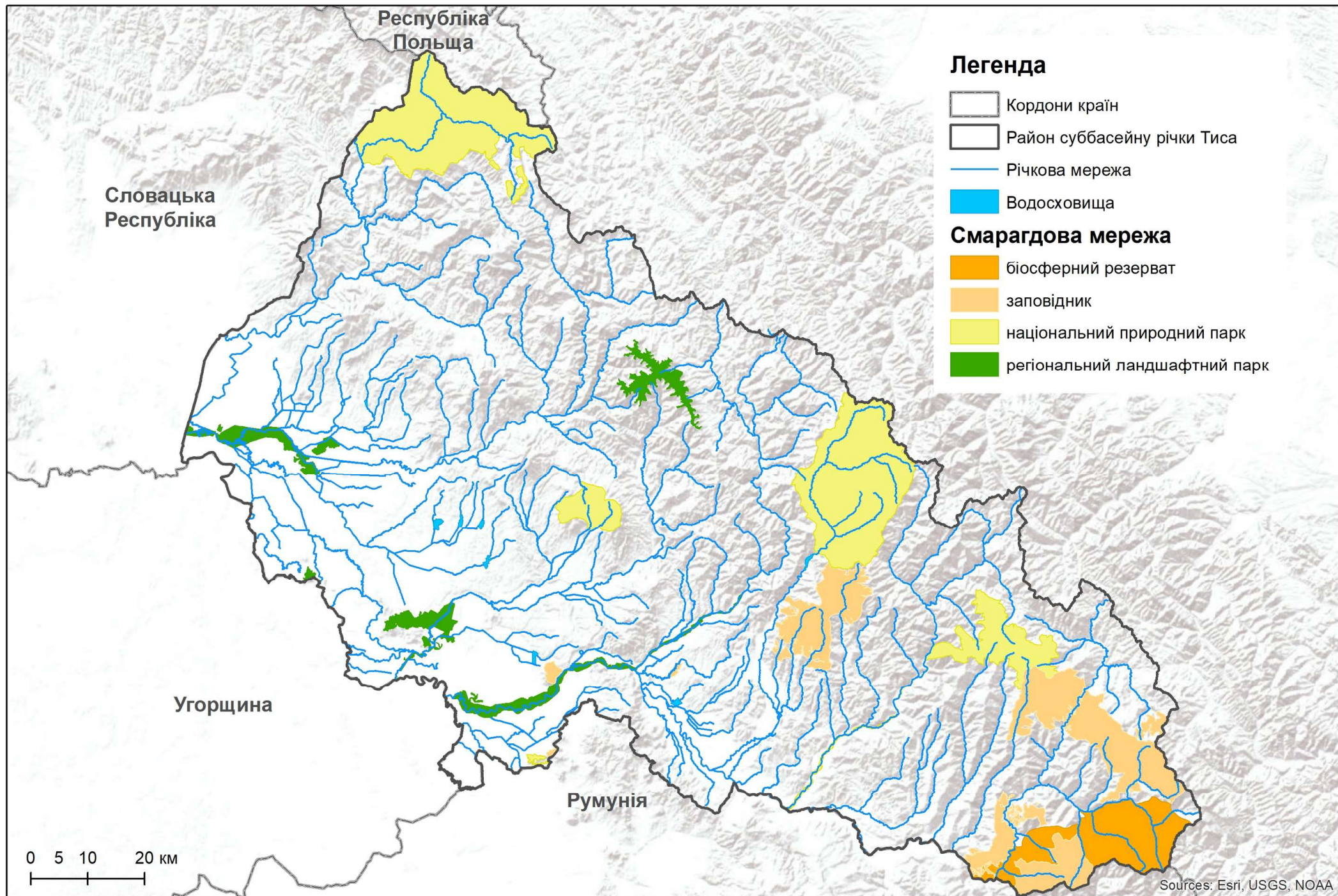


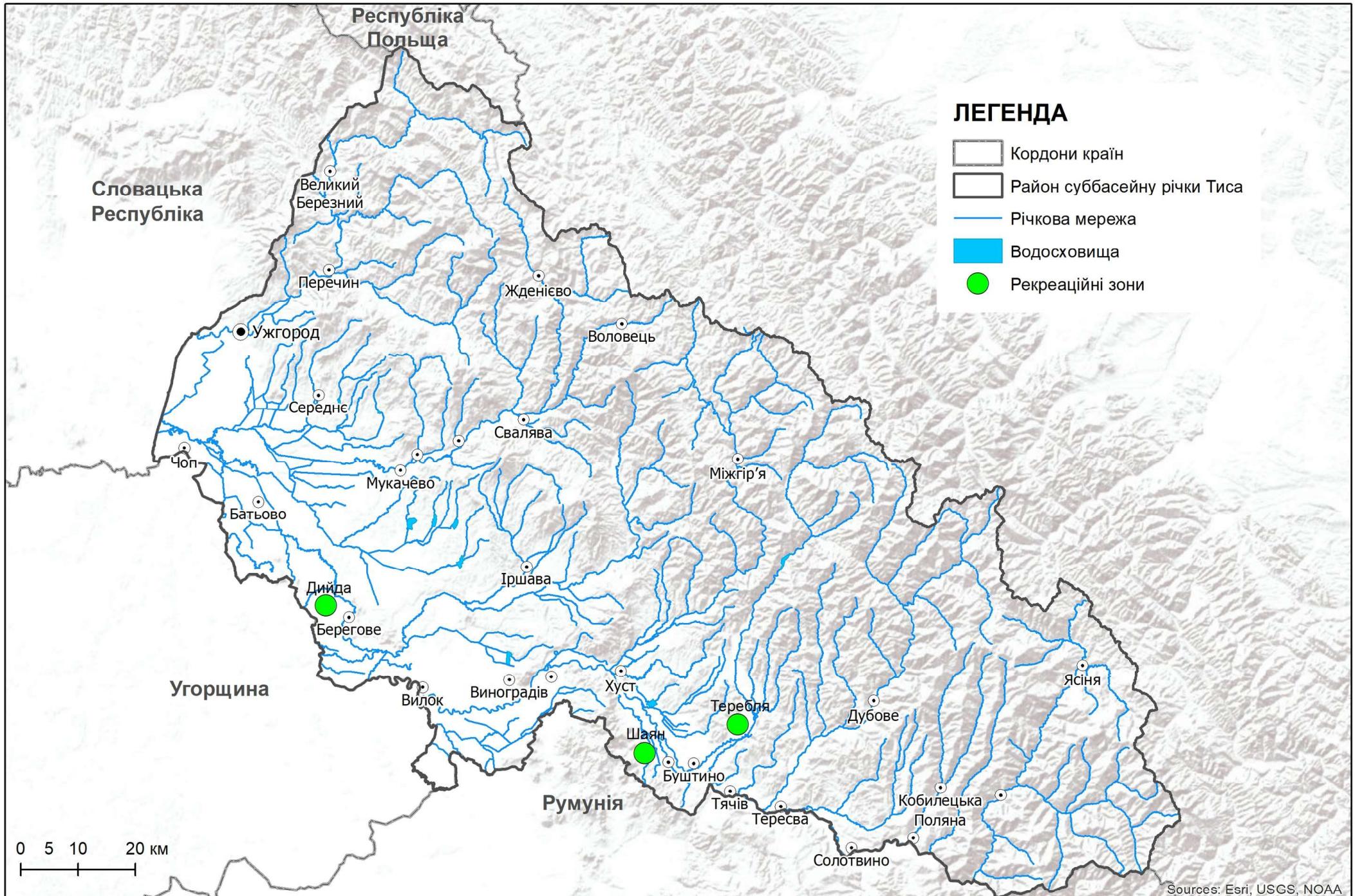


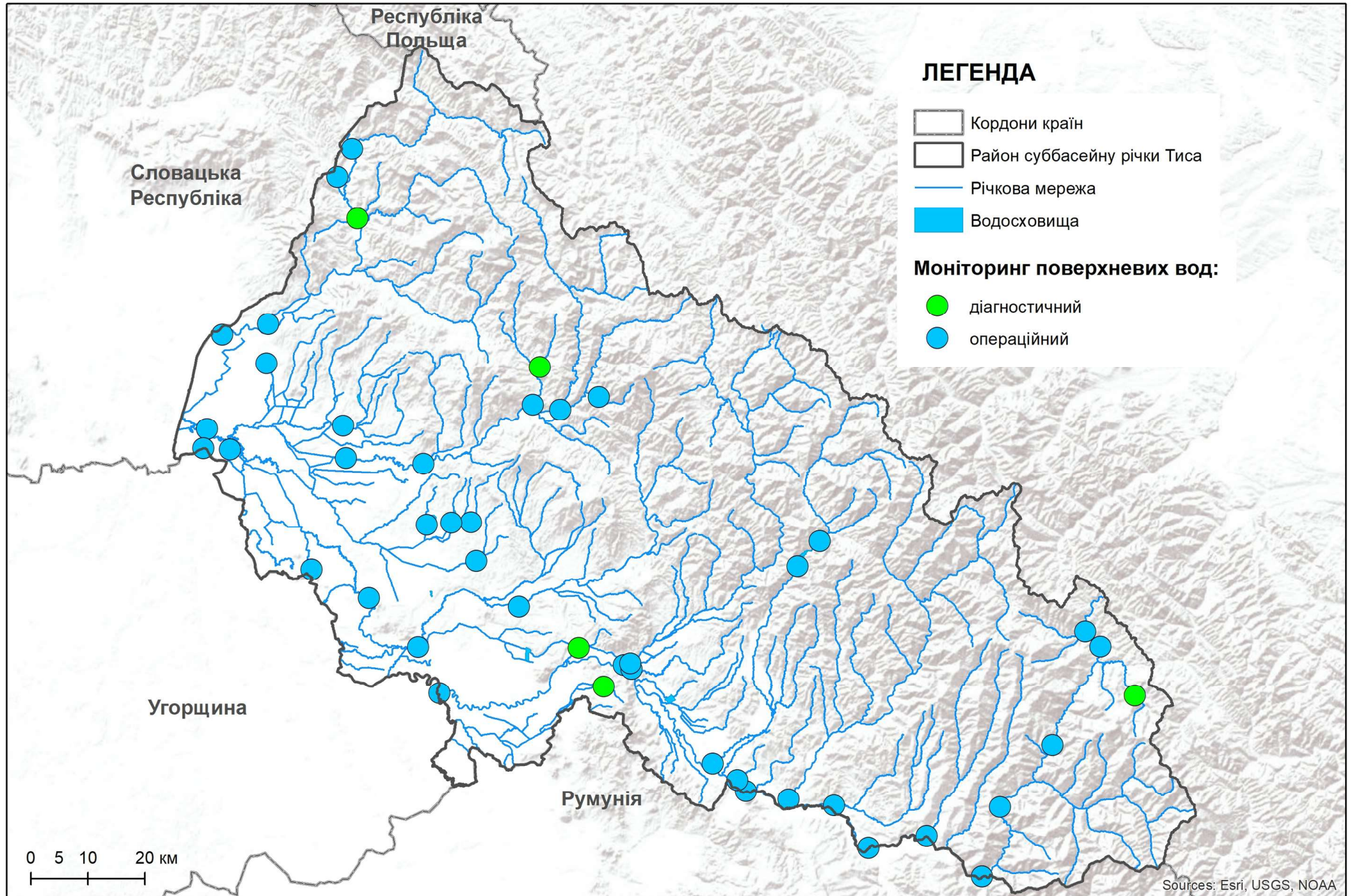


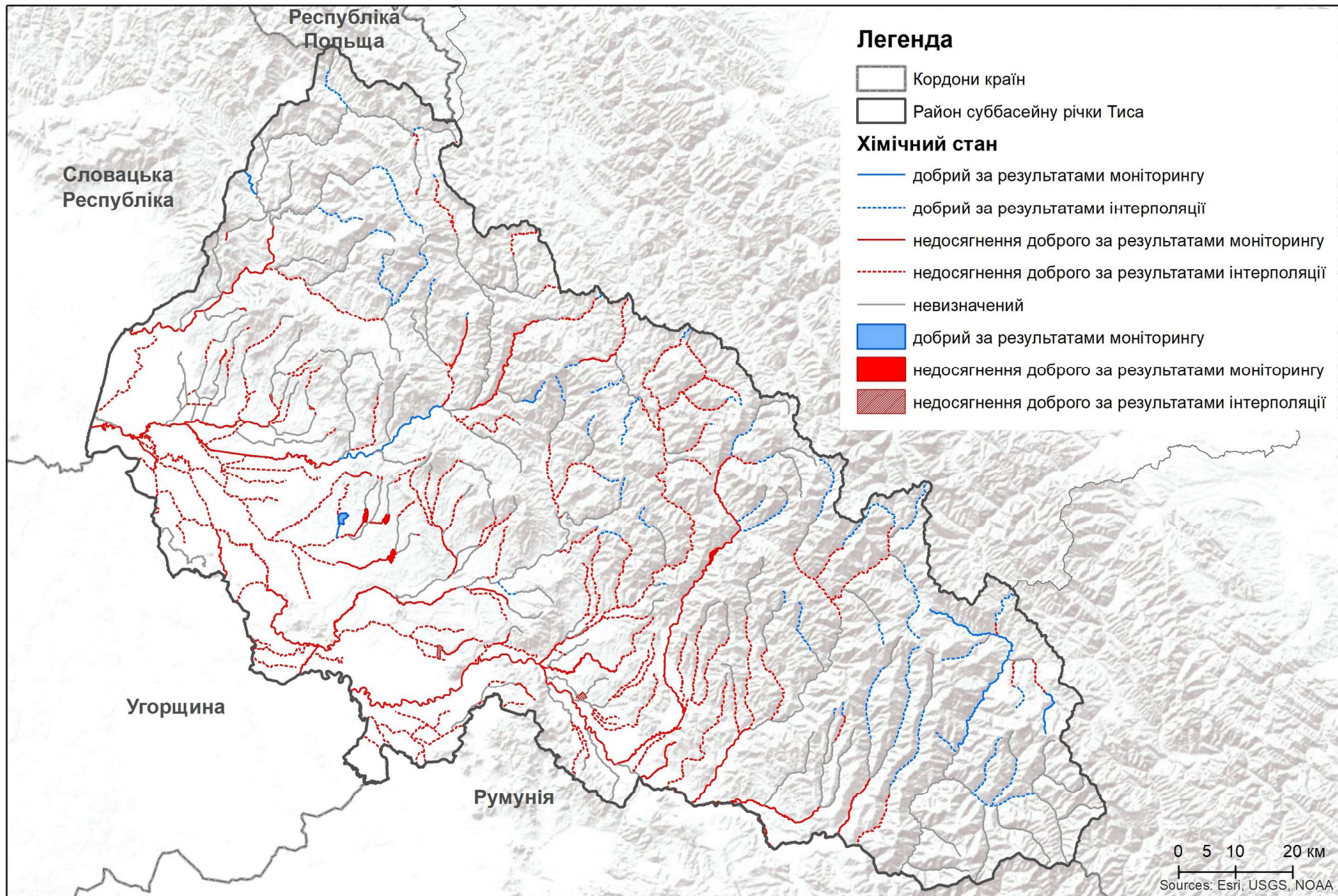


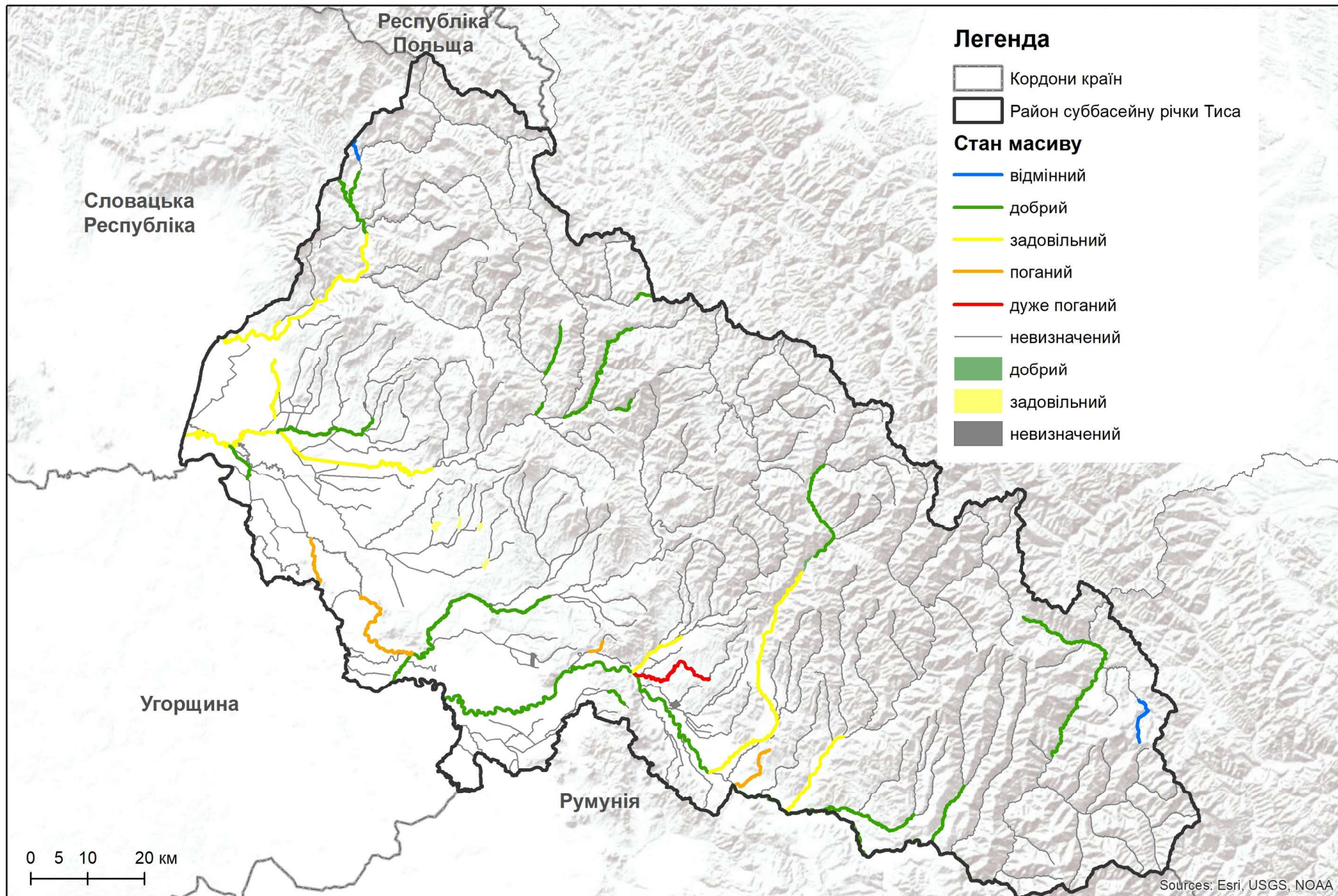


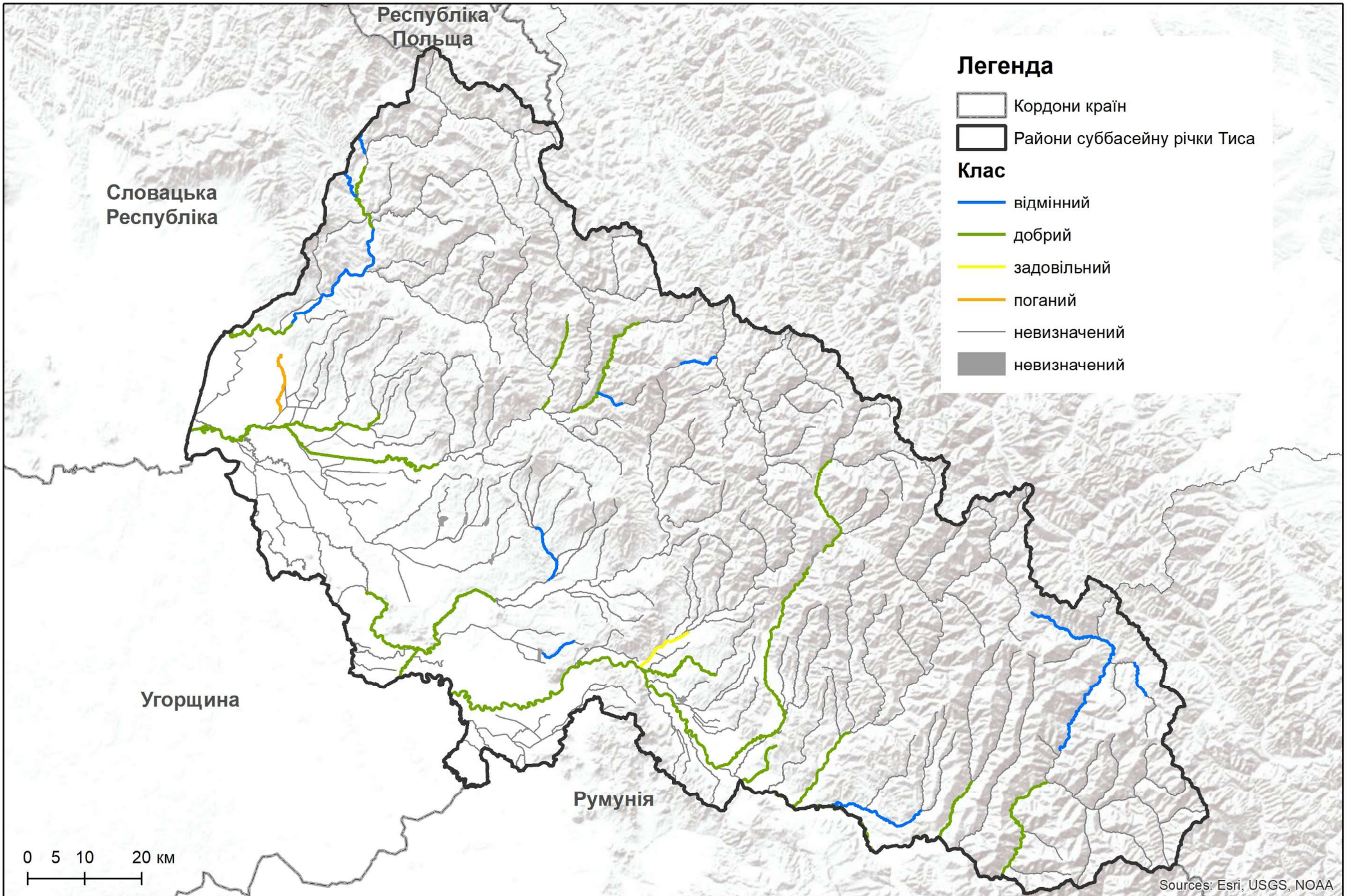


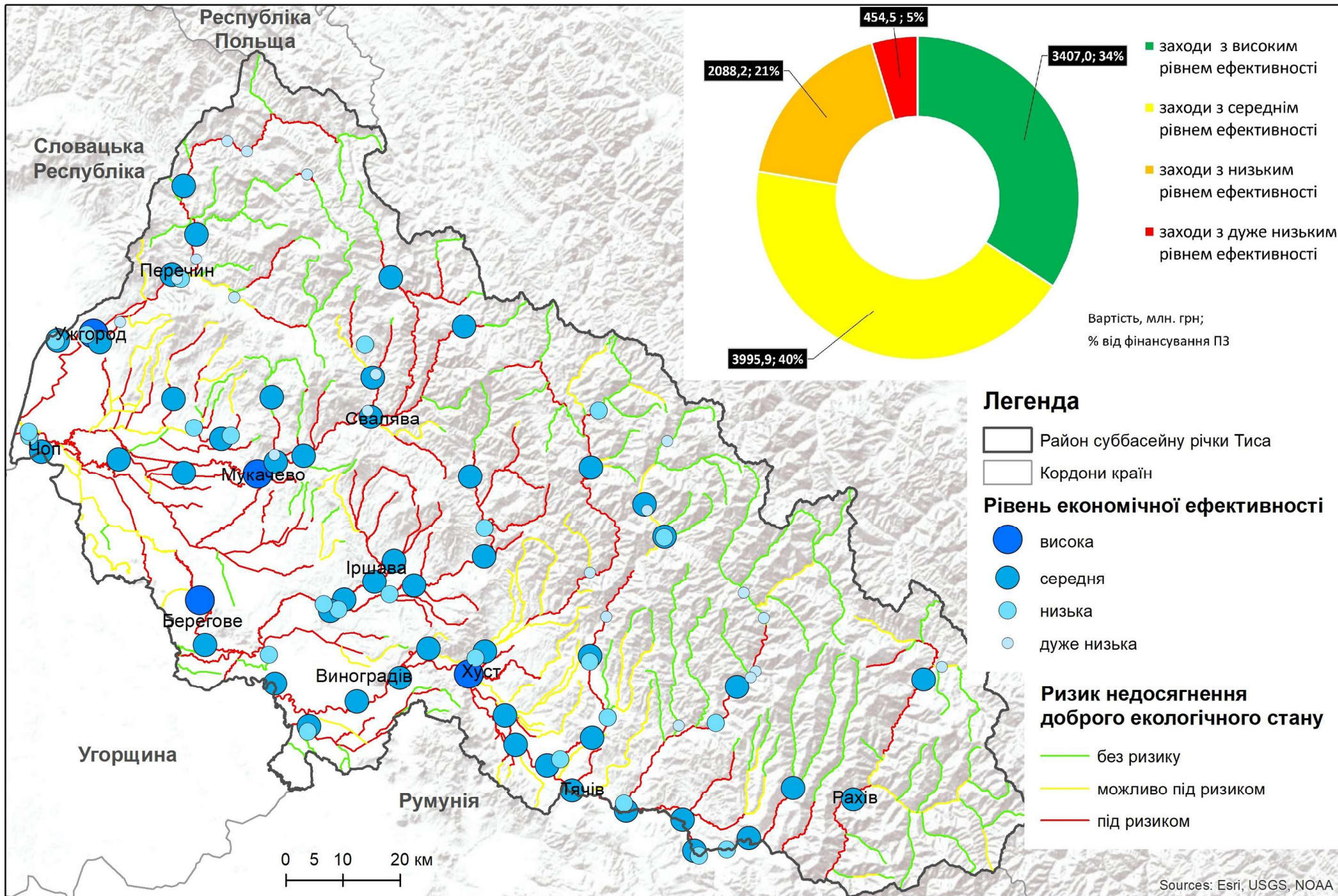






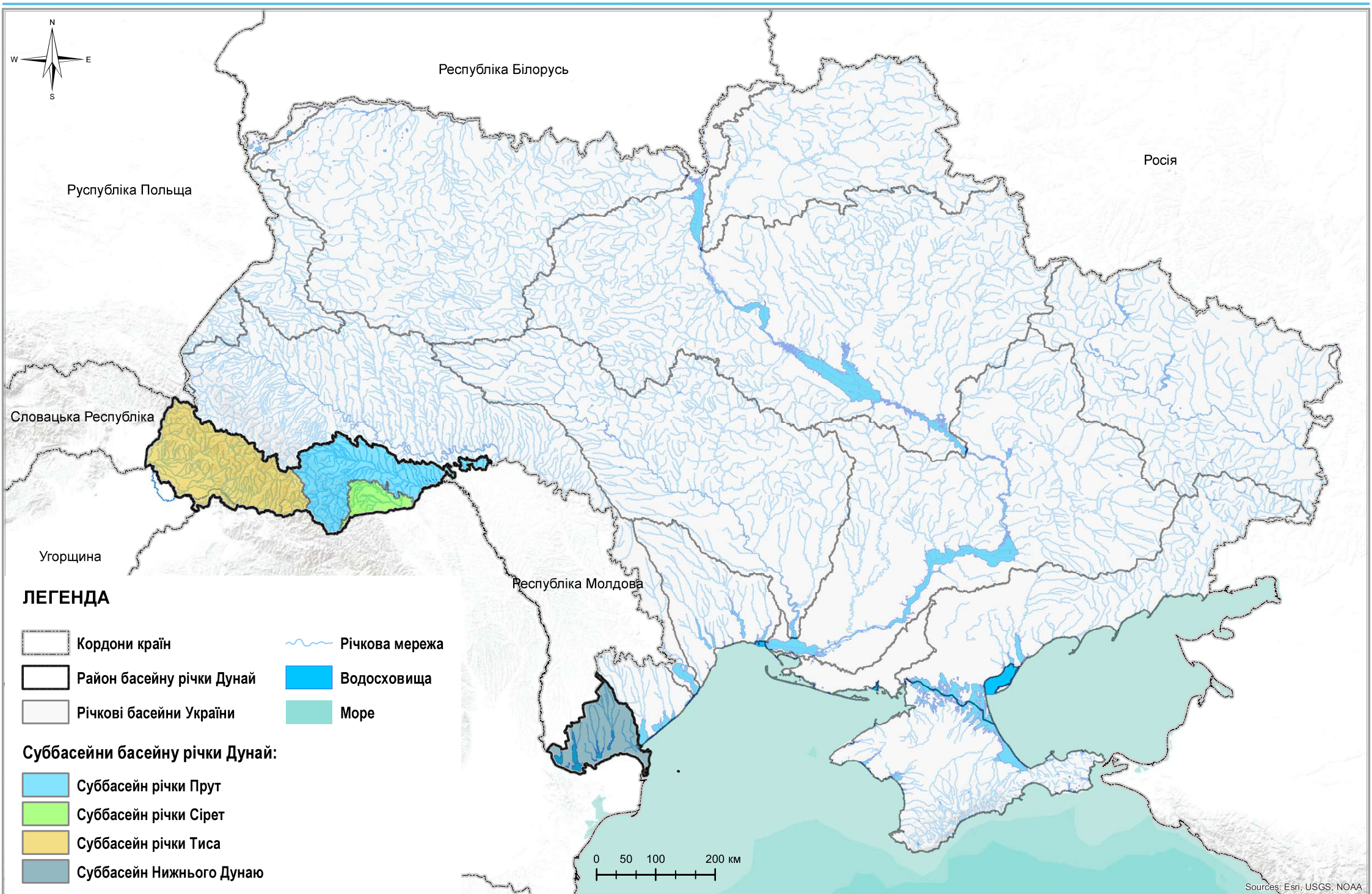




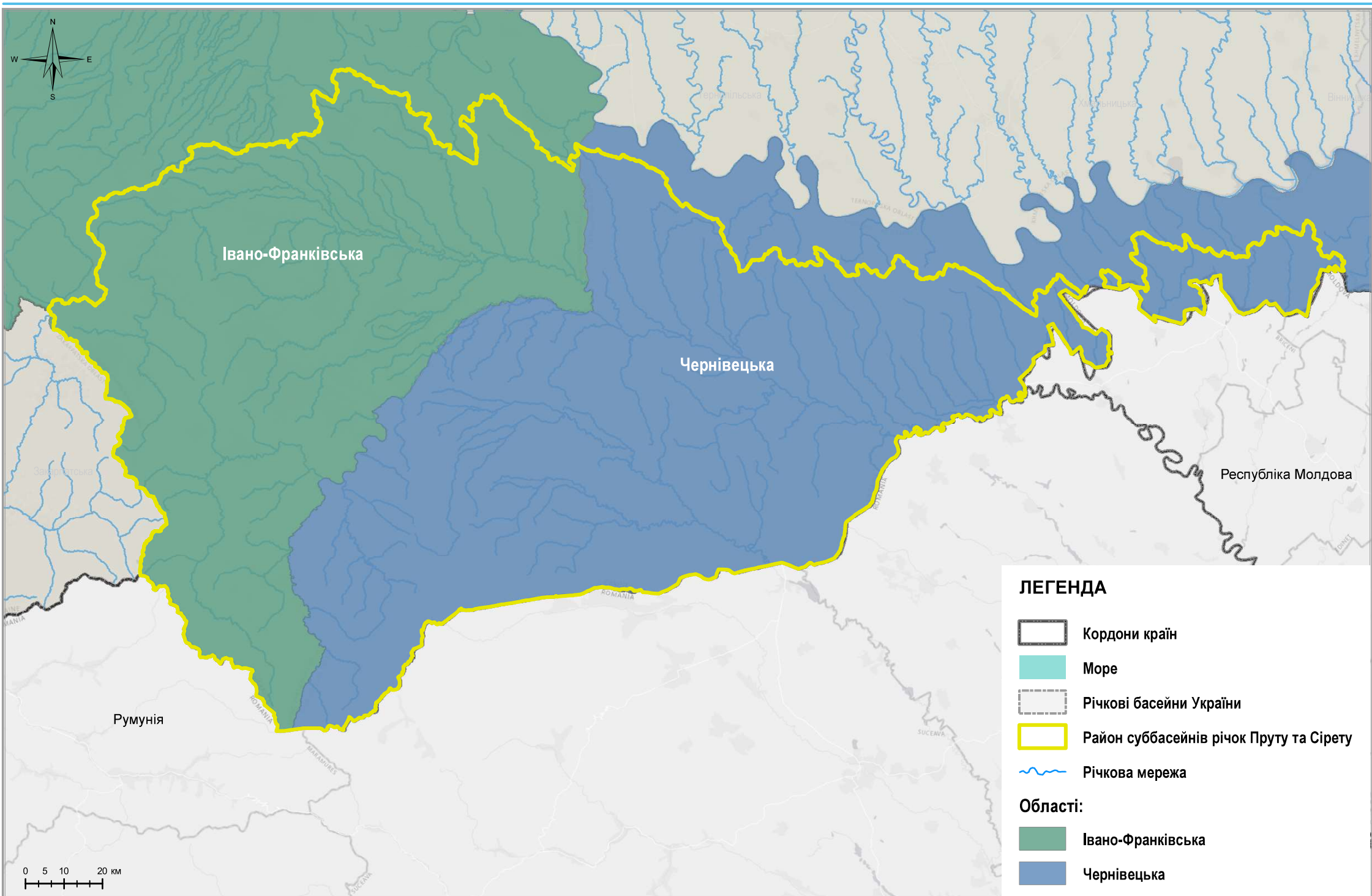


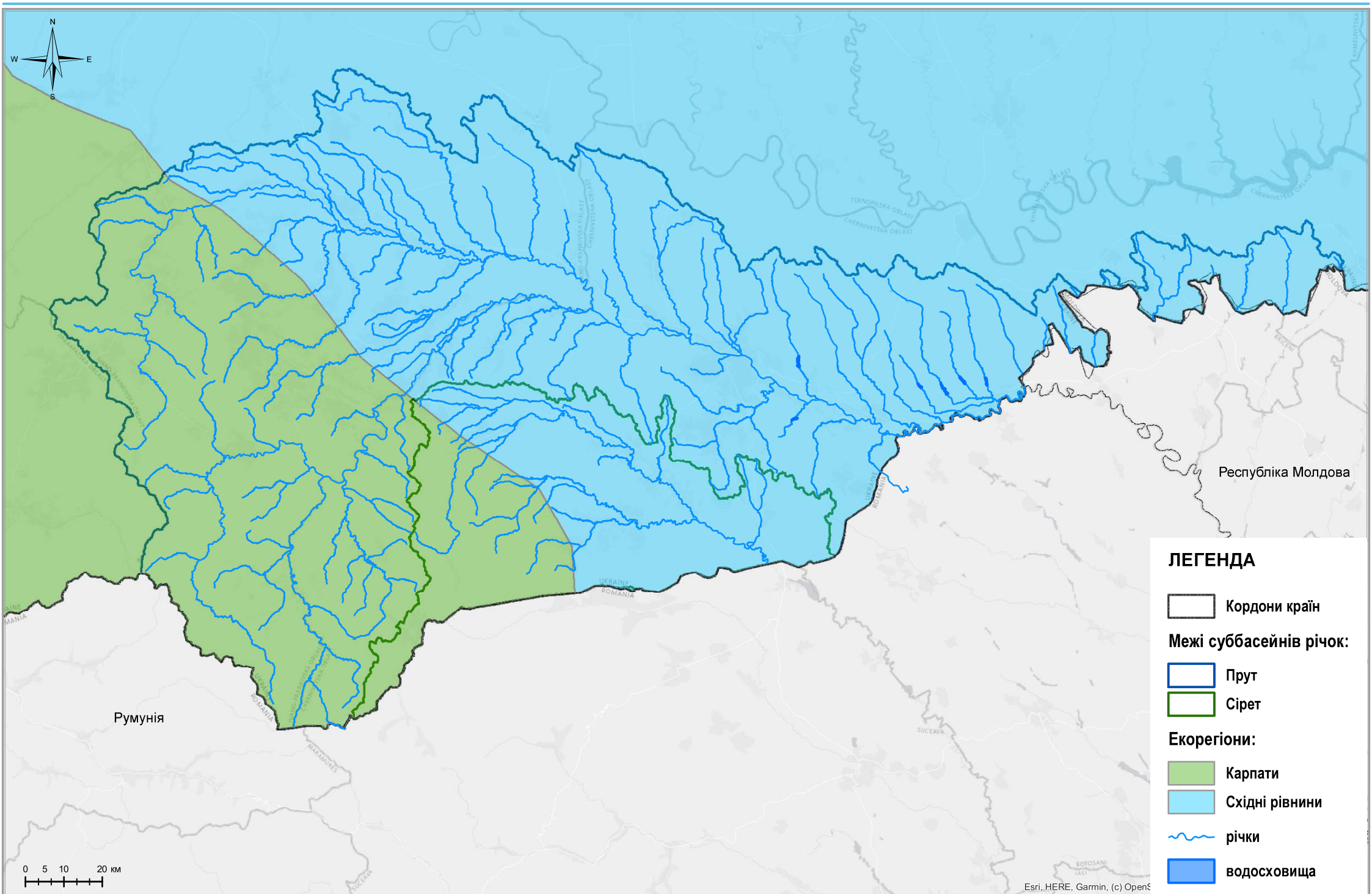
ПЛАН УПРАВЛІННЯ
РІЧКОВИМ БАСЕЙНОМ ДУНАЮ
Суббасейни річок Прут та Сірет
2025-2030

КАРТИ



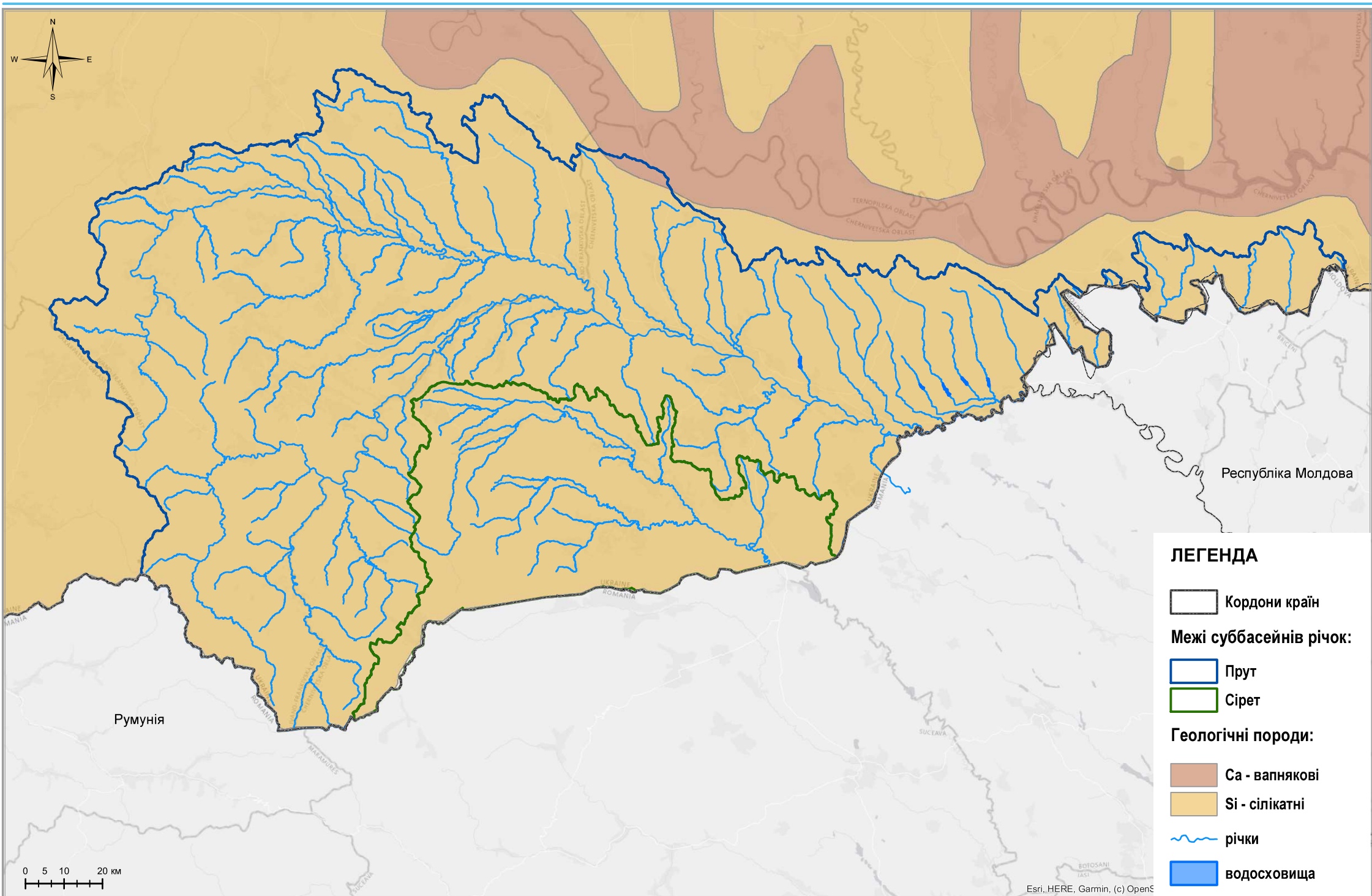
Sources: Esri, USGS, NOAA












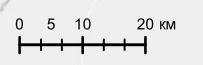
ЛЕГЕНДА

- Кордони країн
- Межі суббасейнів річок:
 - Прут
 - Сірет
- Екорегіони:
 - Карпати
 - Східні рівнини
- річки
- водосховища

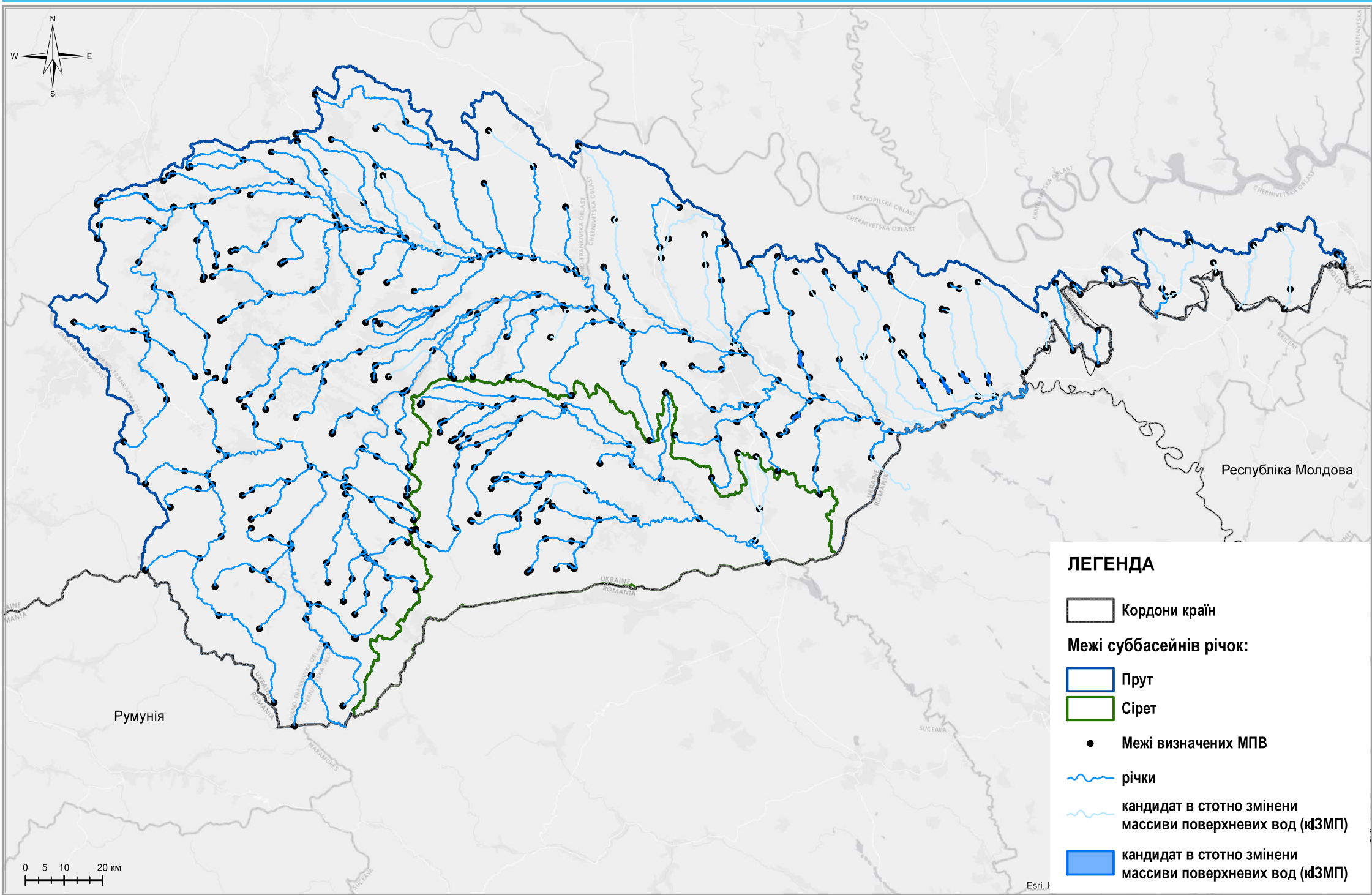


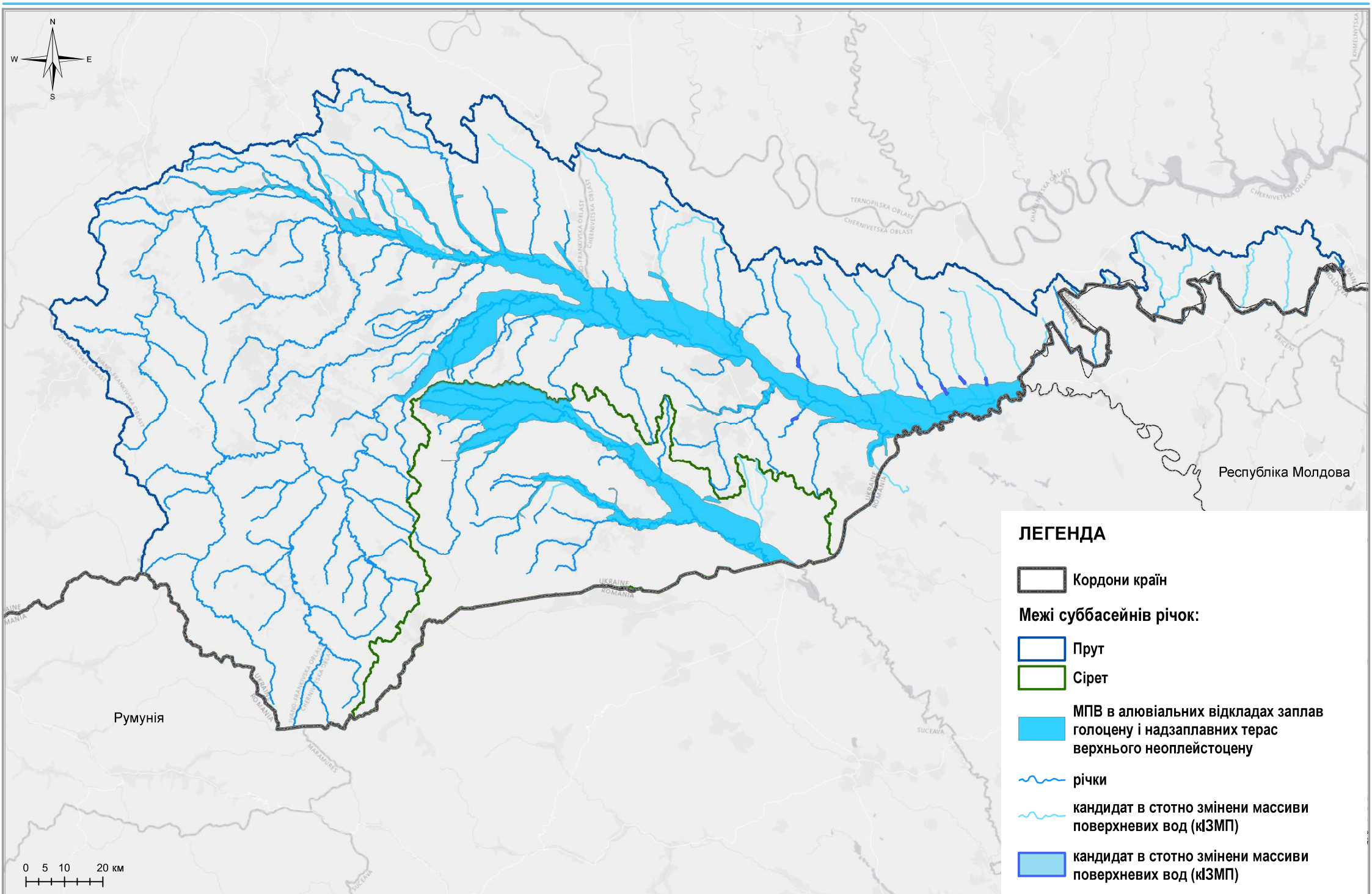
ЛЕГЕНДА

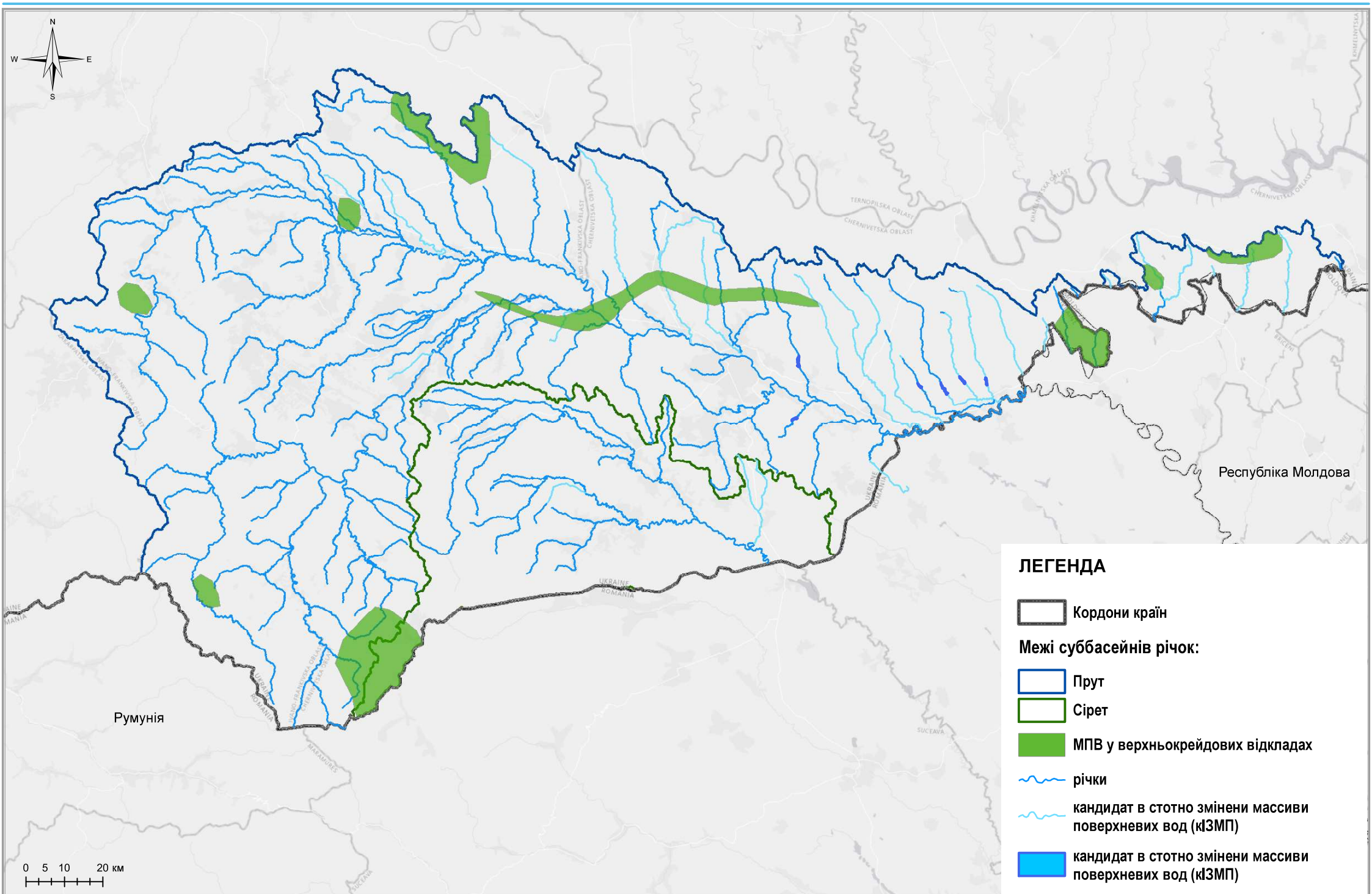
-  Кордони країн
- Межі суббасейнів річок:**
-  Прут
-  Сірет
- Геологічні породи:**
-  Ca - вапнякові
-  Si - сілікатні
-  річки
-  водосховища

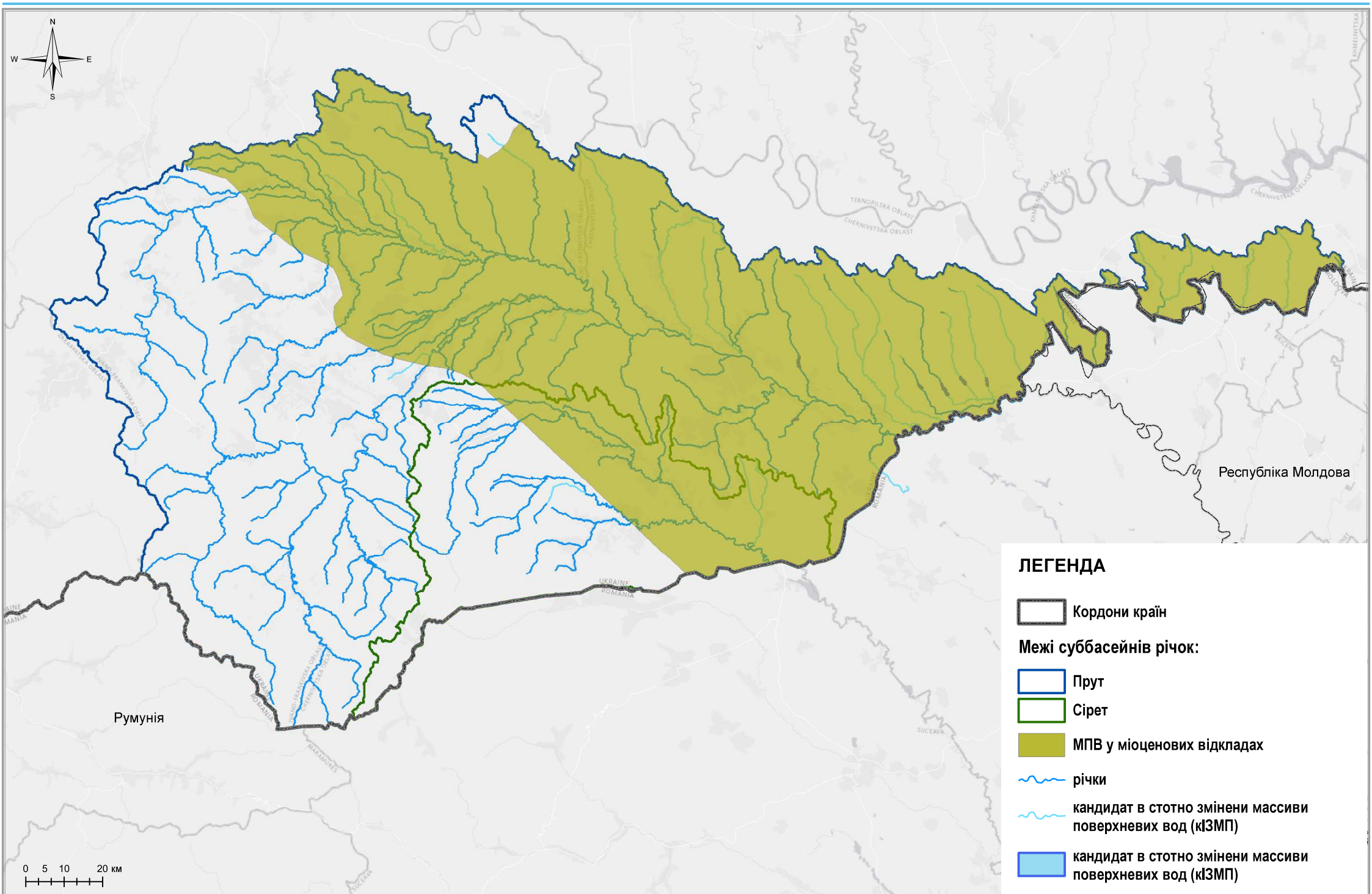


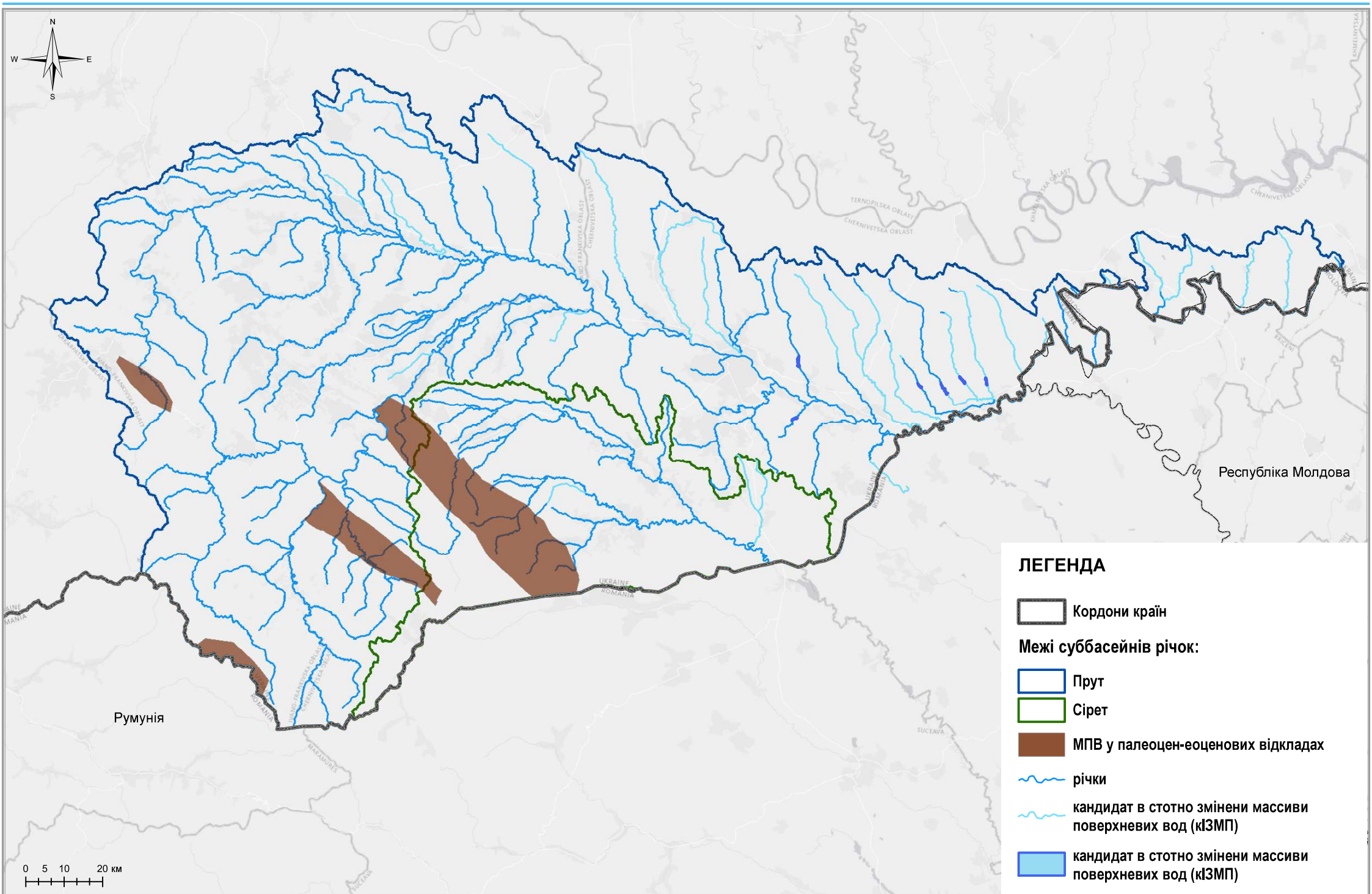
Esri, HERE, Garmin, (c) OpenS

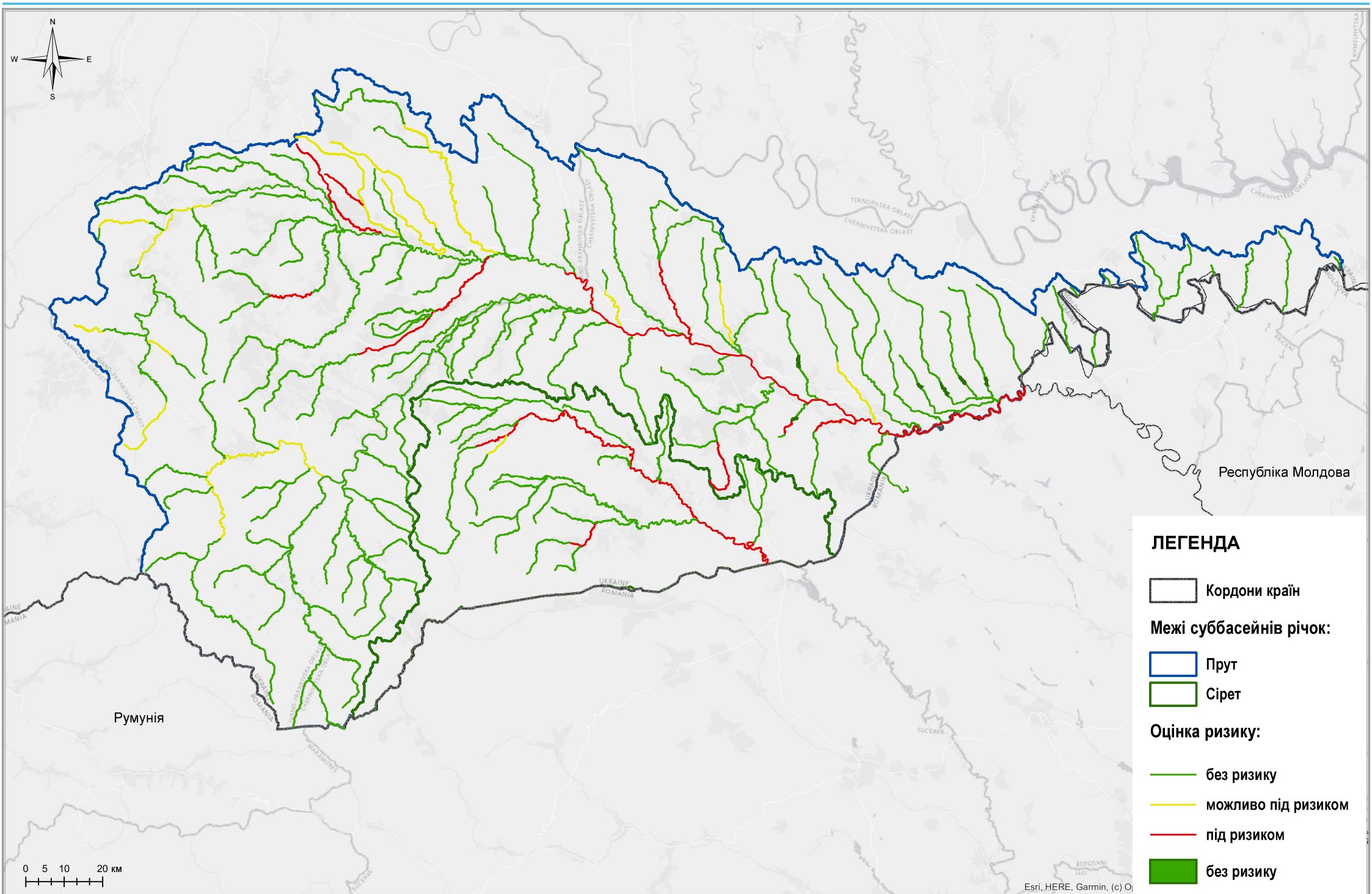












ЛЕГЕНДА

Кордони країн

Межі суббасейнів річок:

Прут

Сірет

Оцінка ризику:

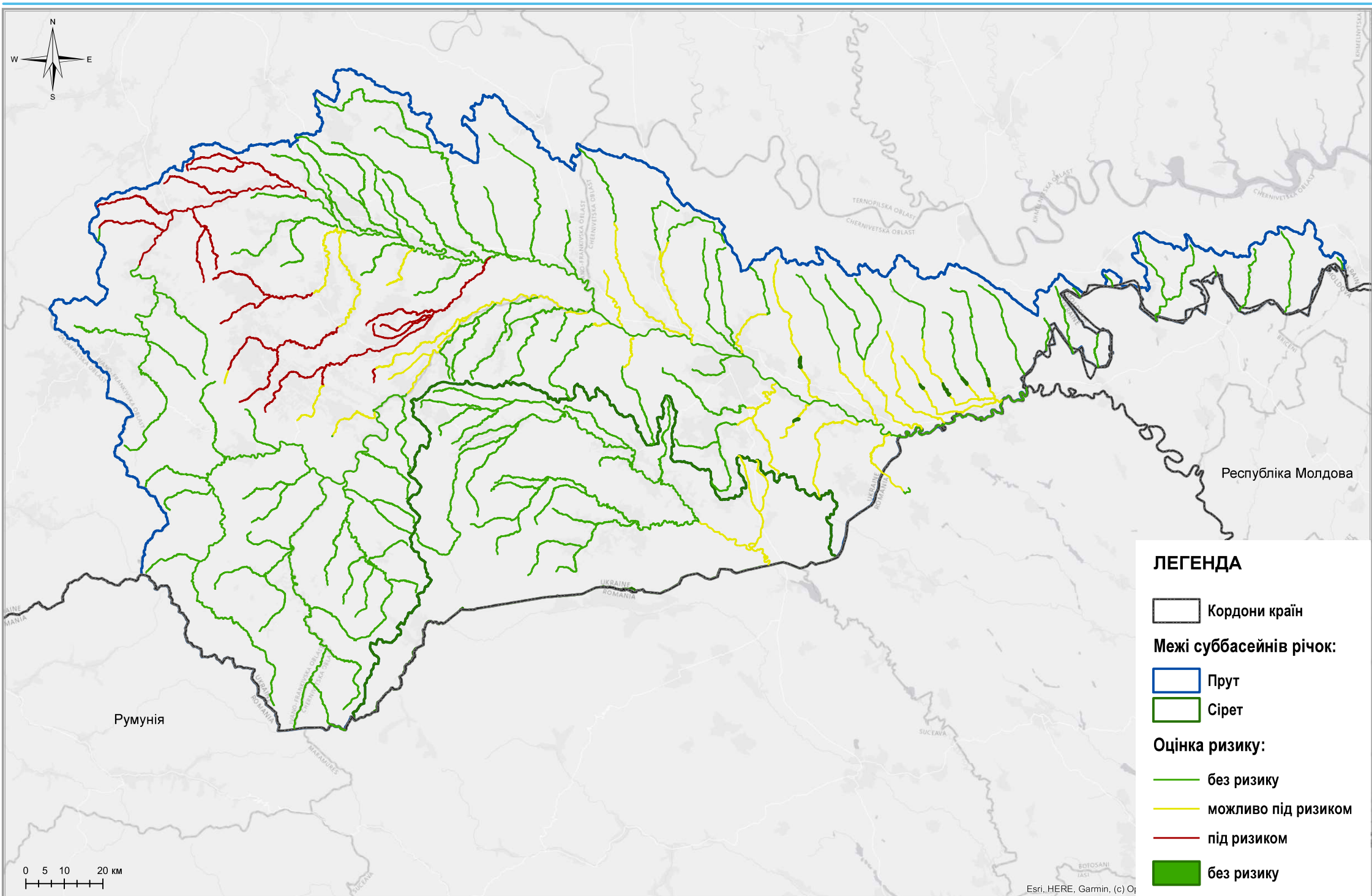
без ризику

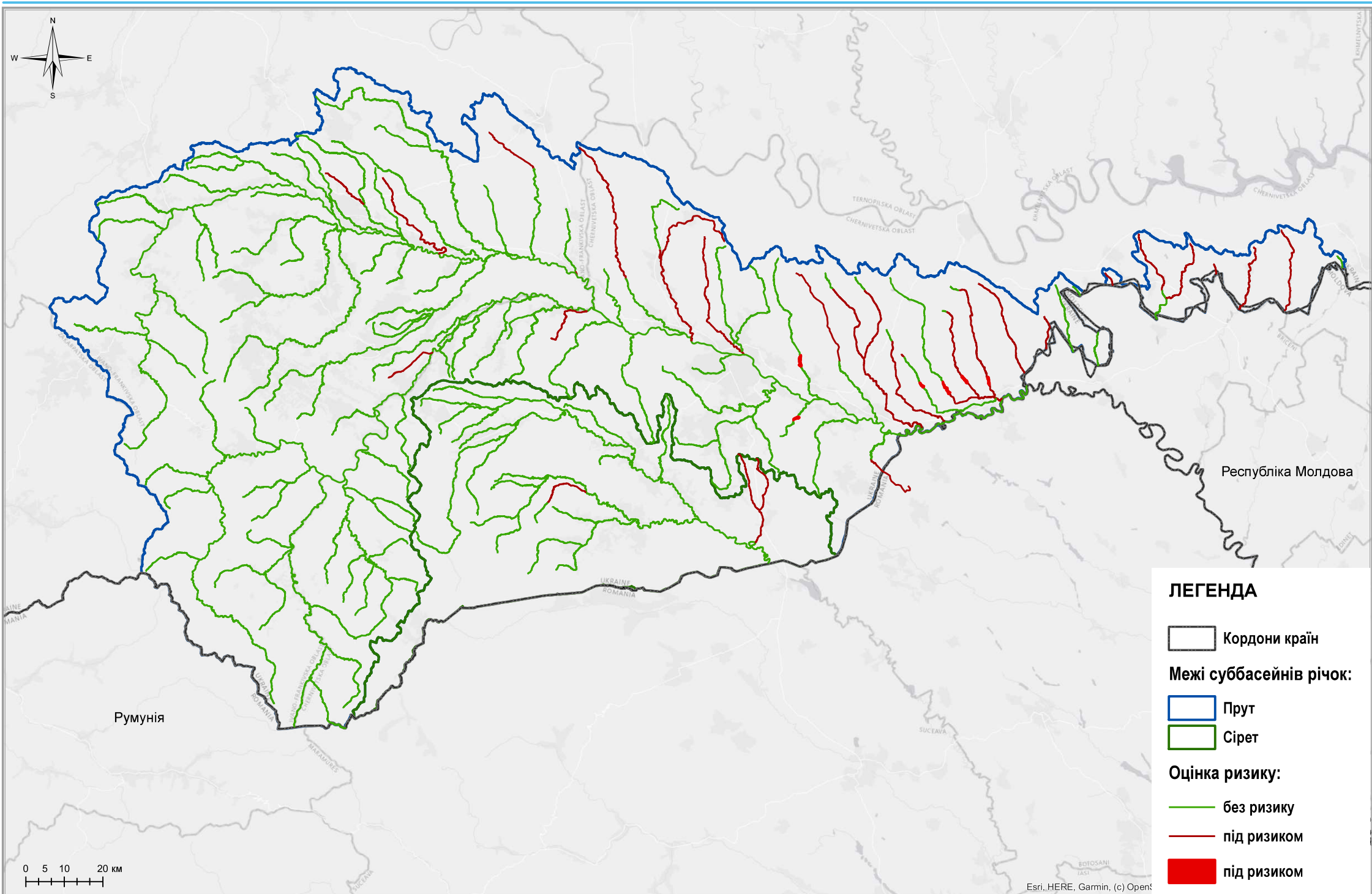
можливо під ризиком

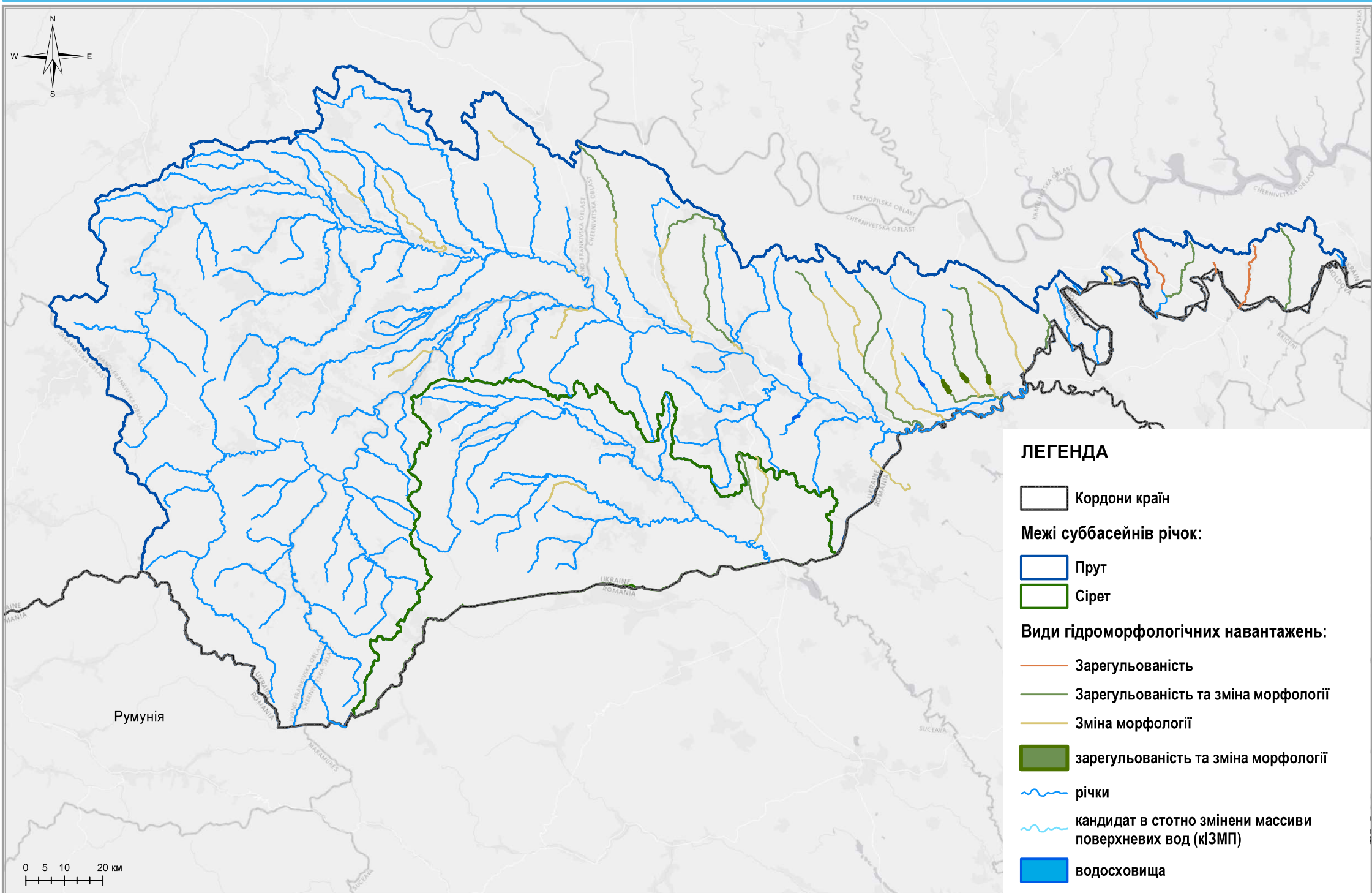
під ризиком

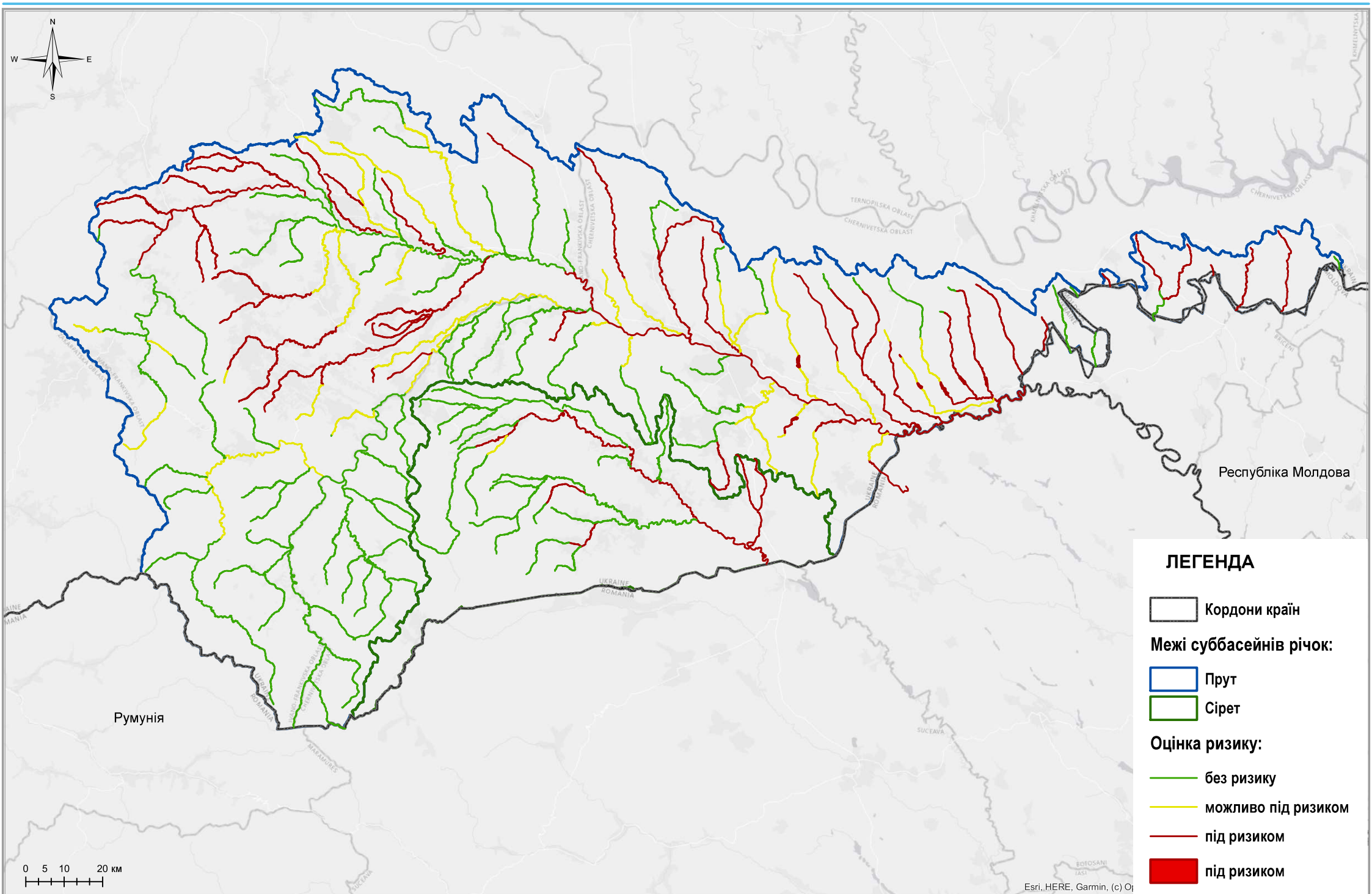
без ризику

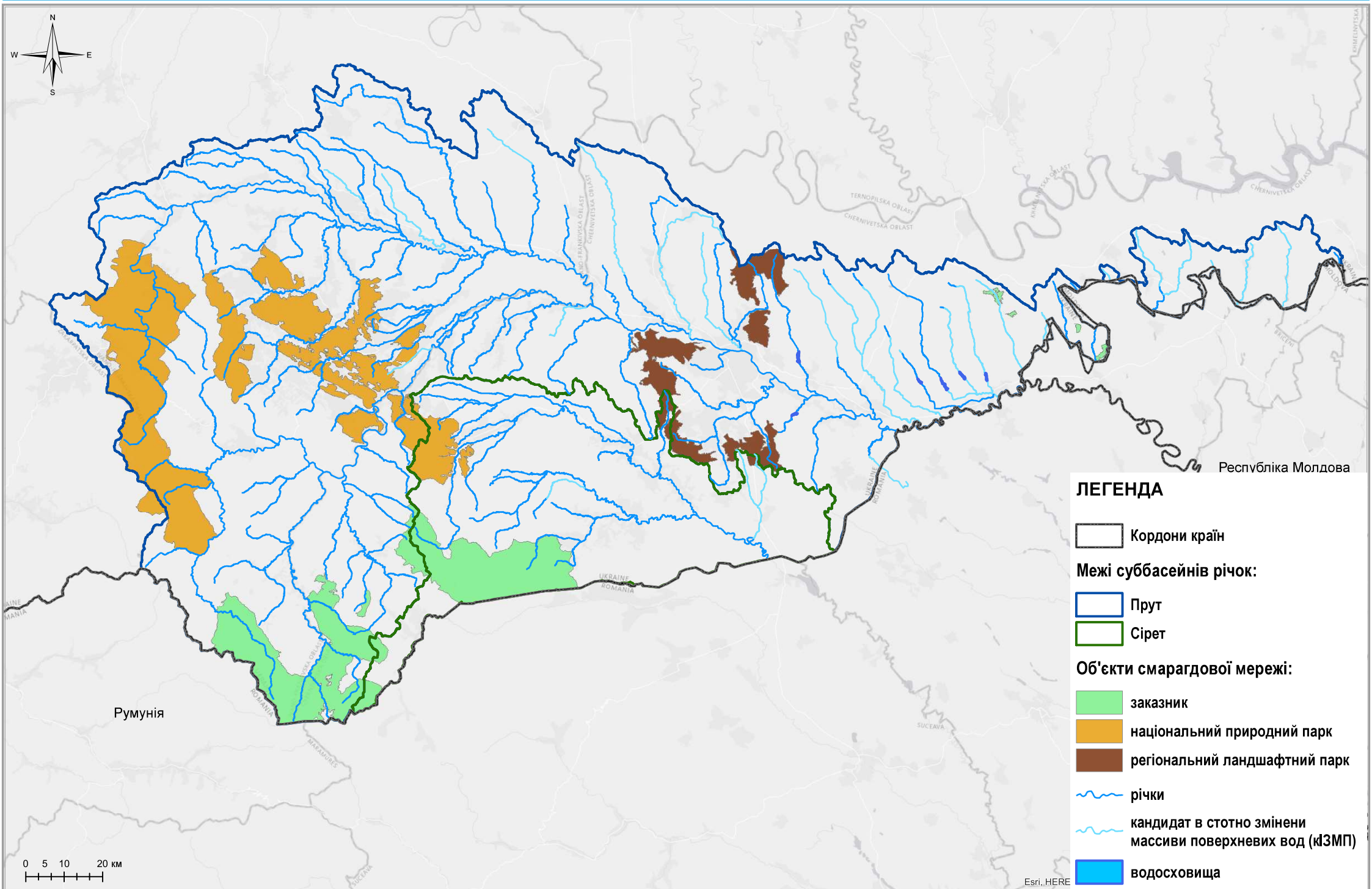
Esri, HERE, Garmin, (c) O

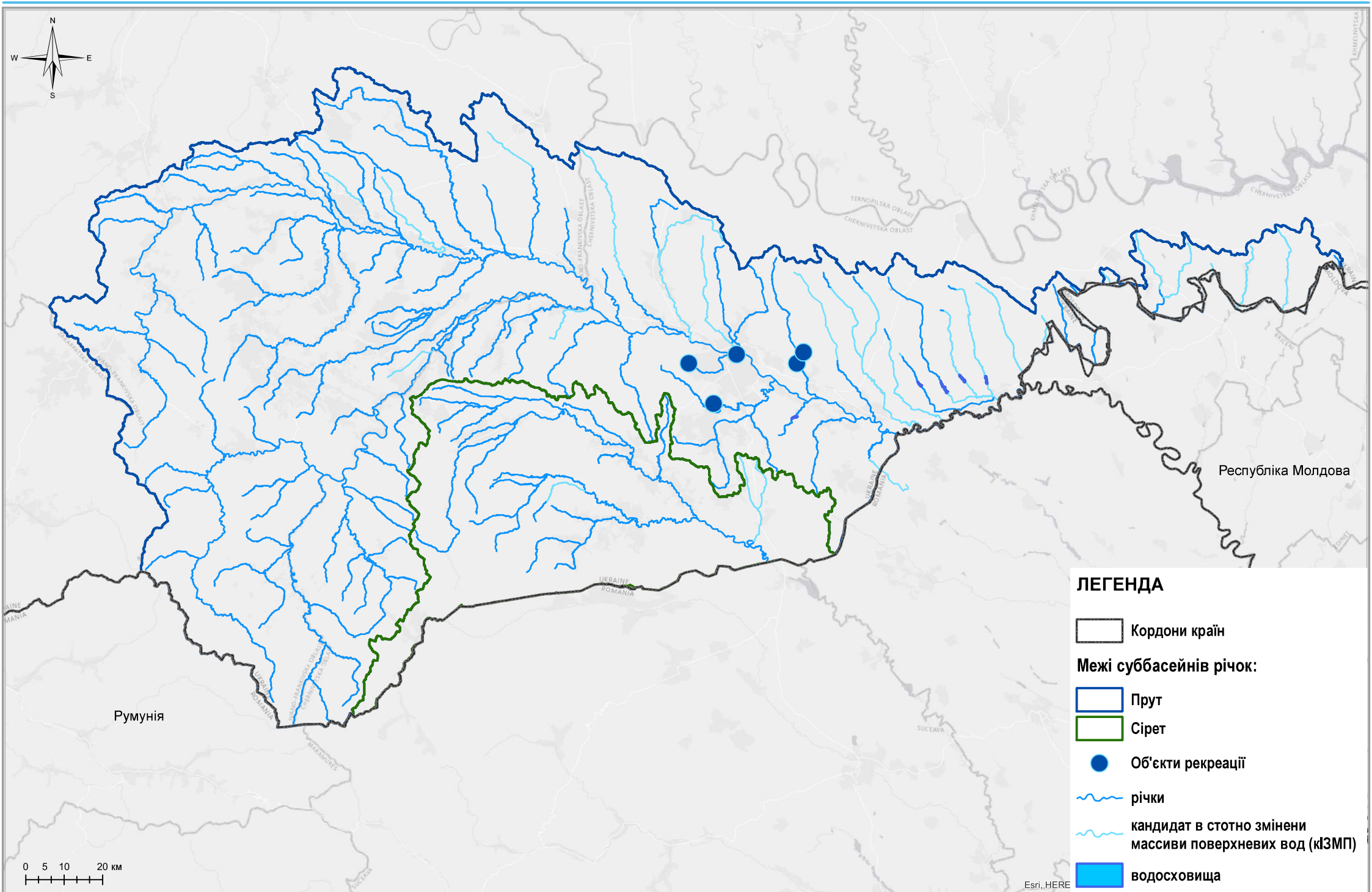


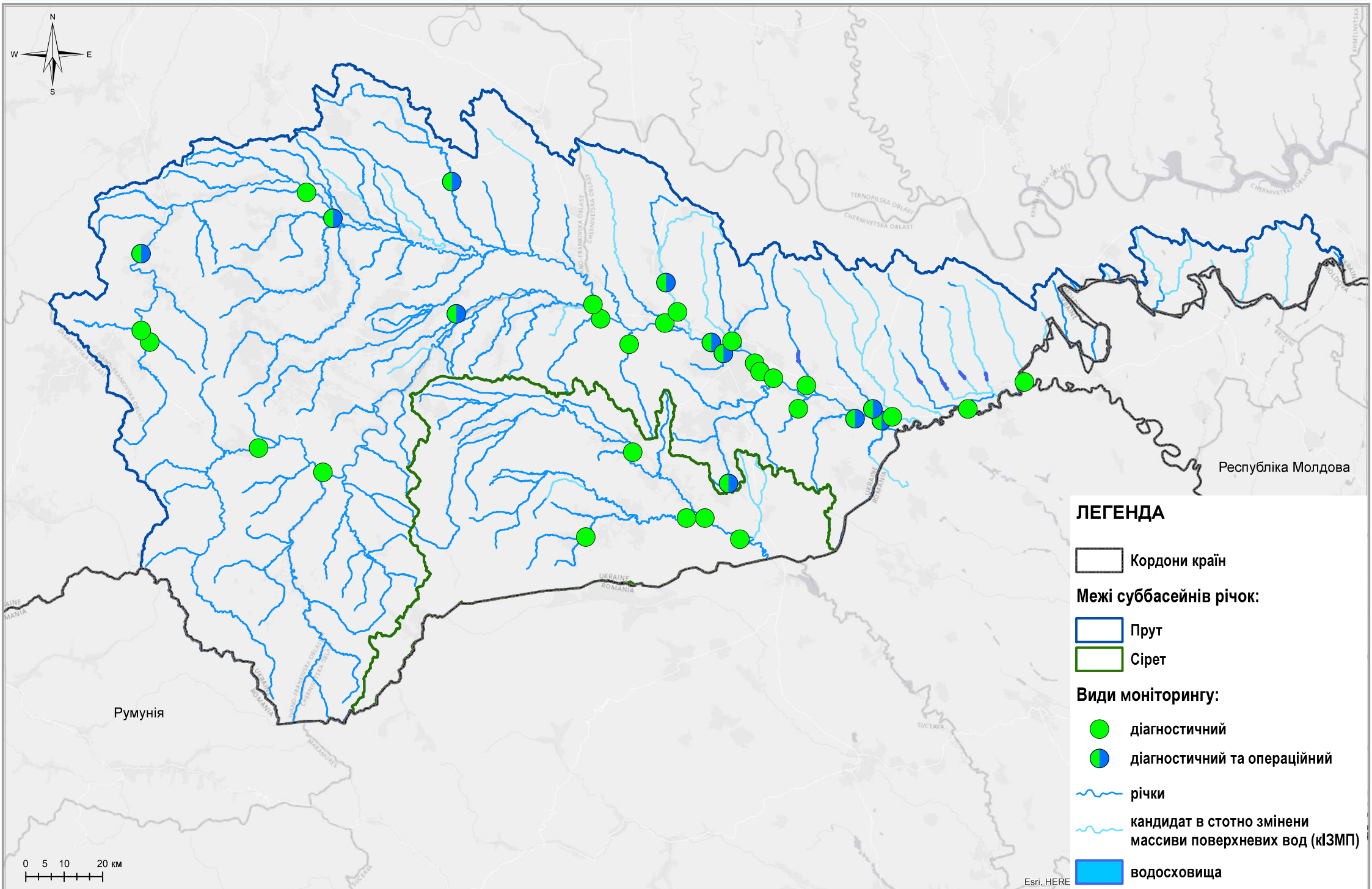


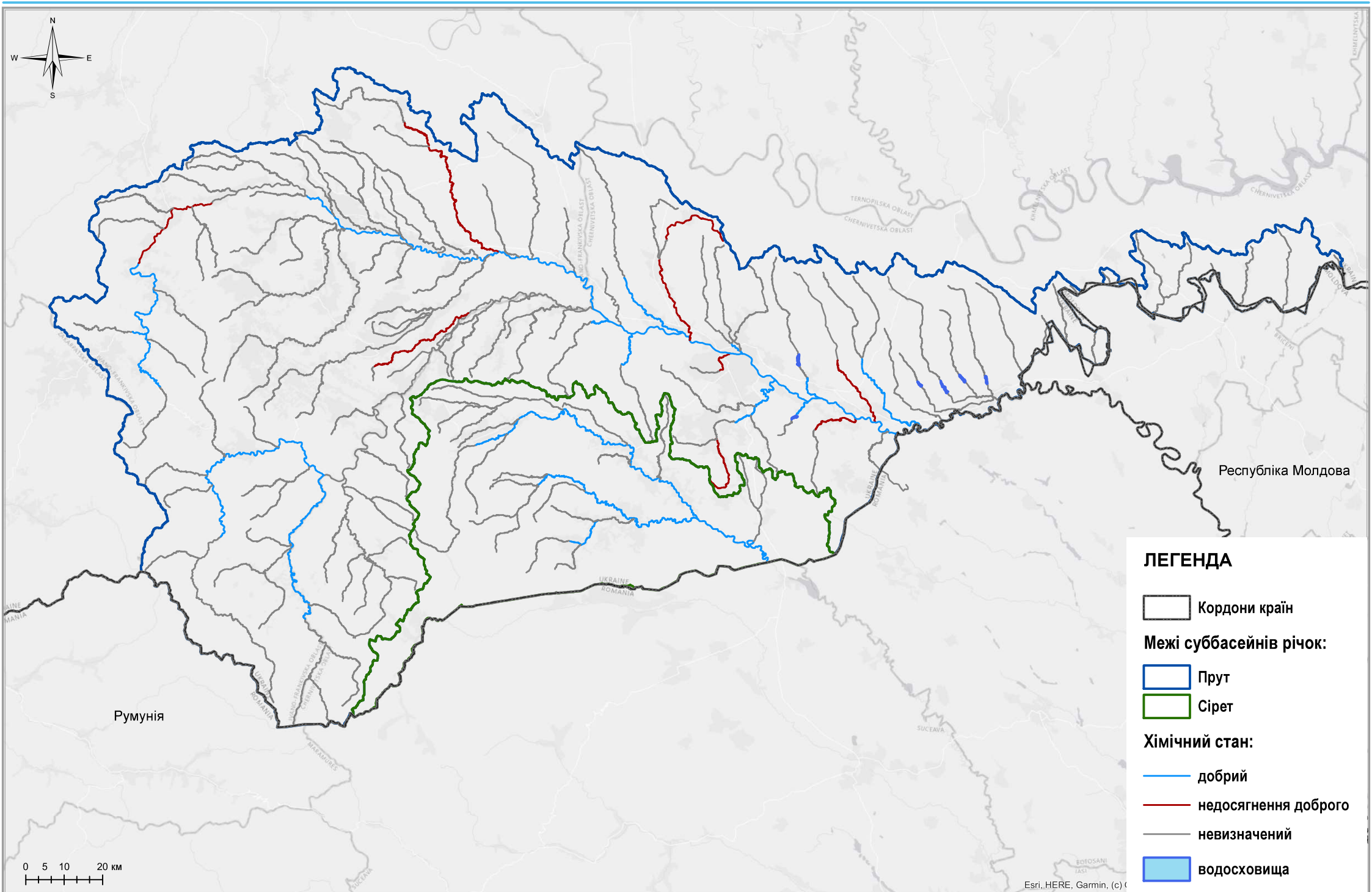


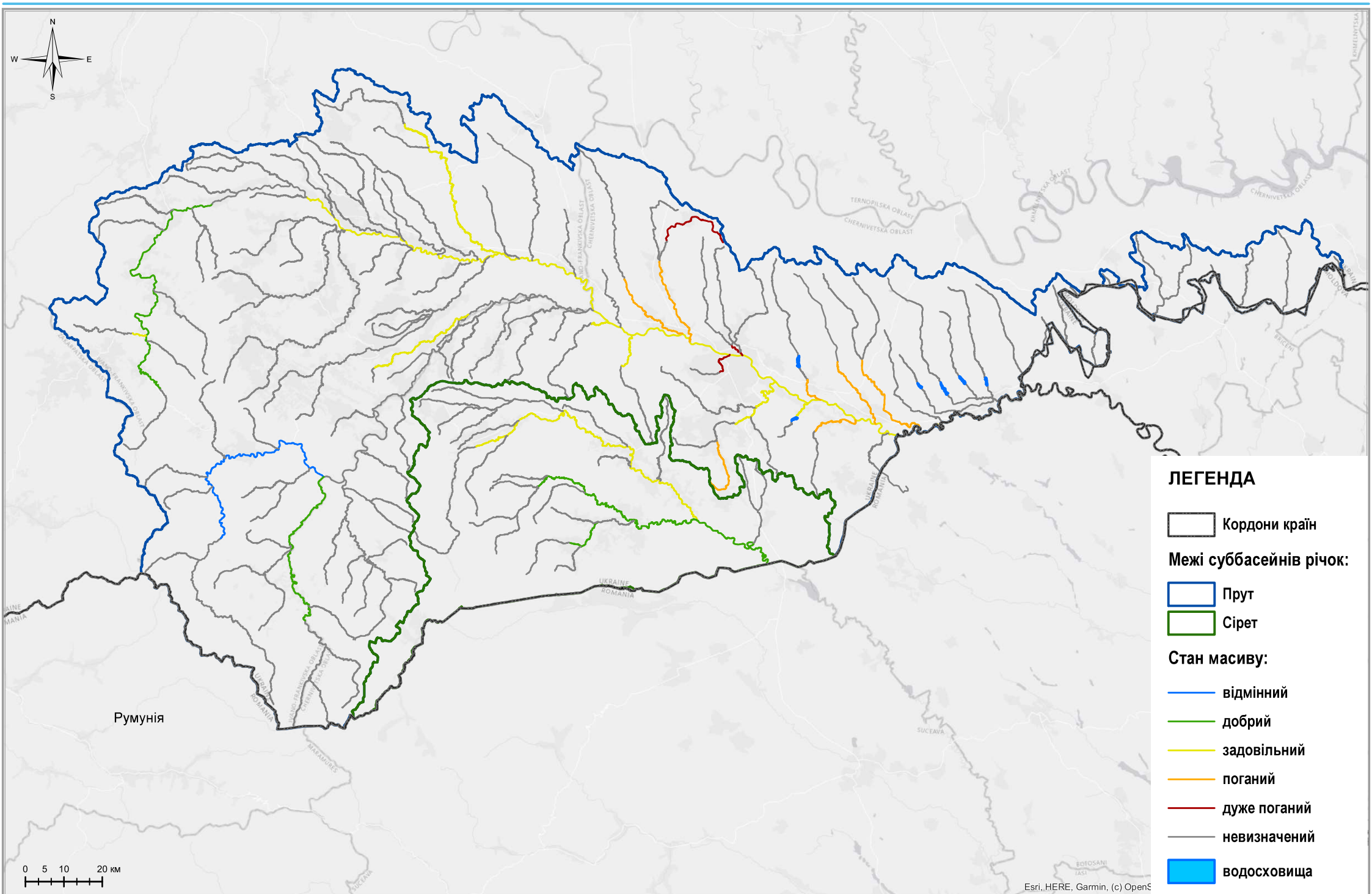


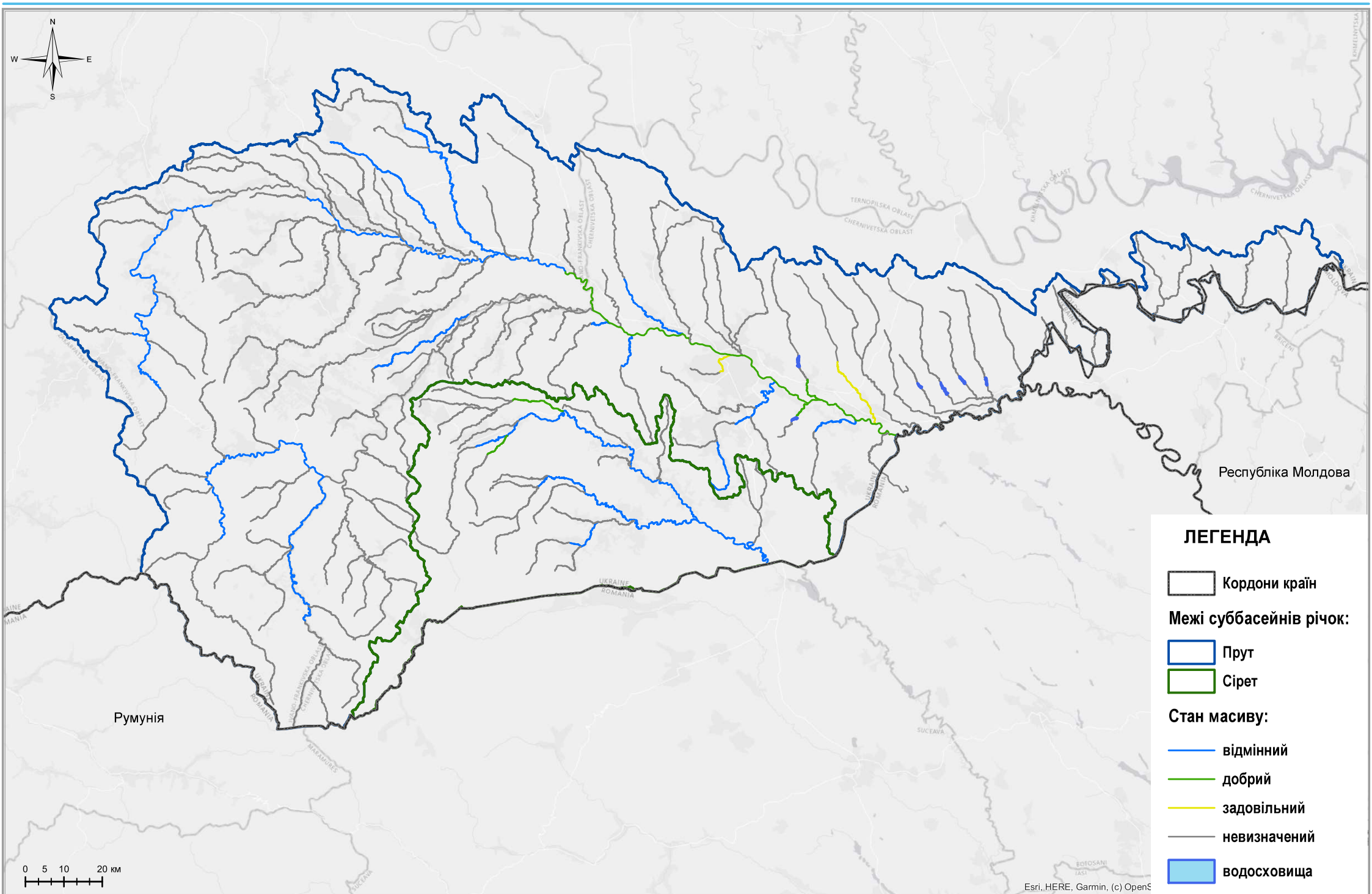


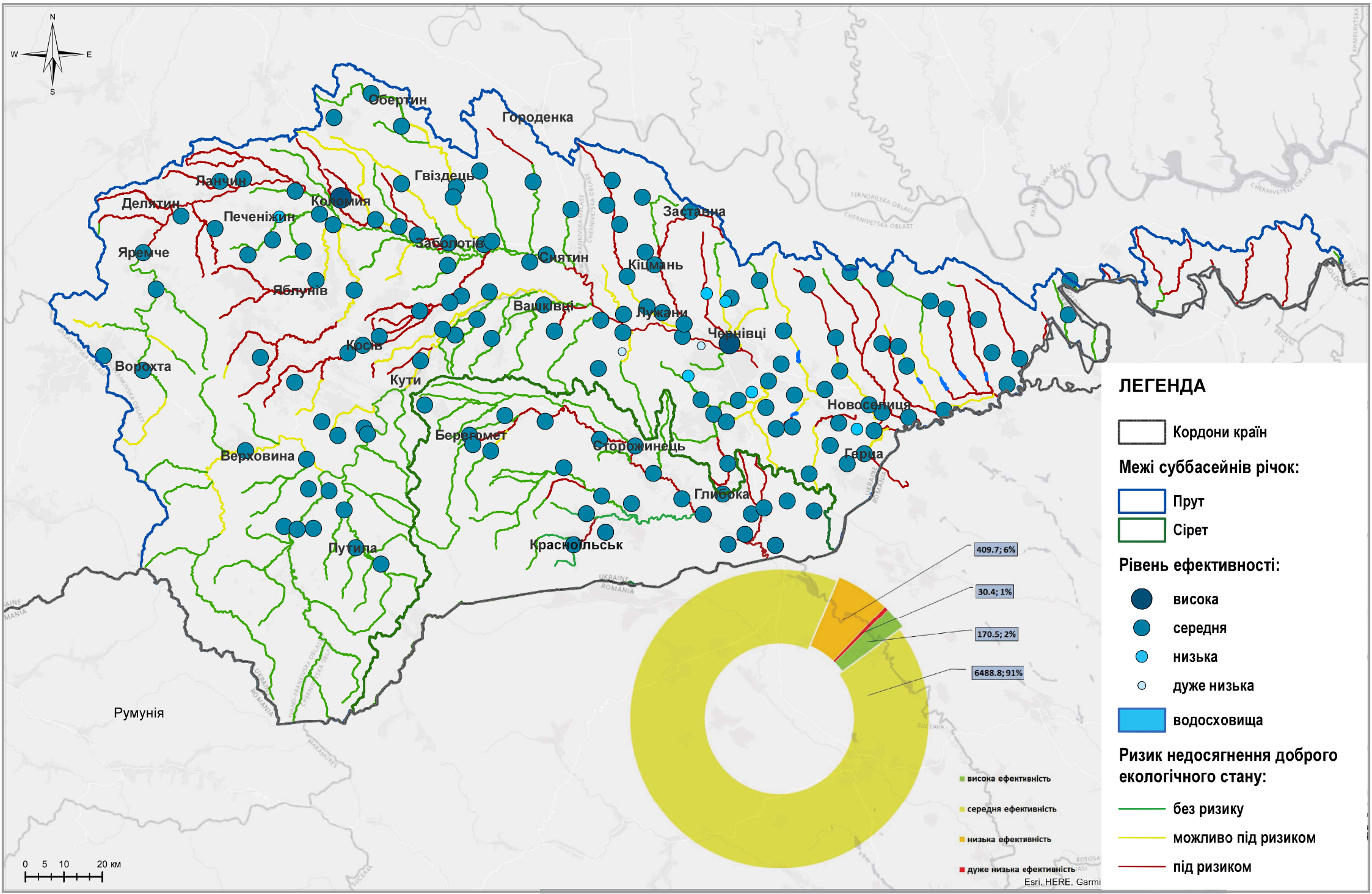






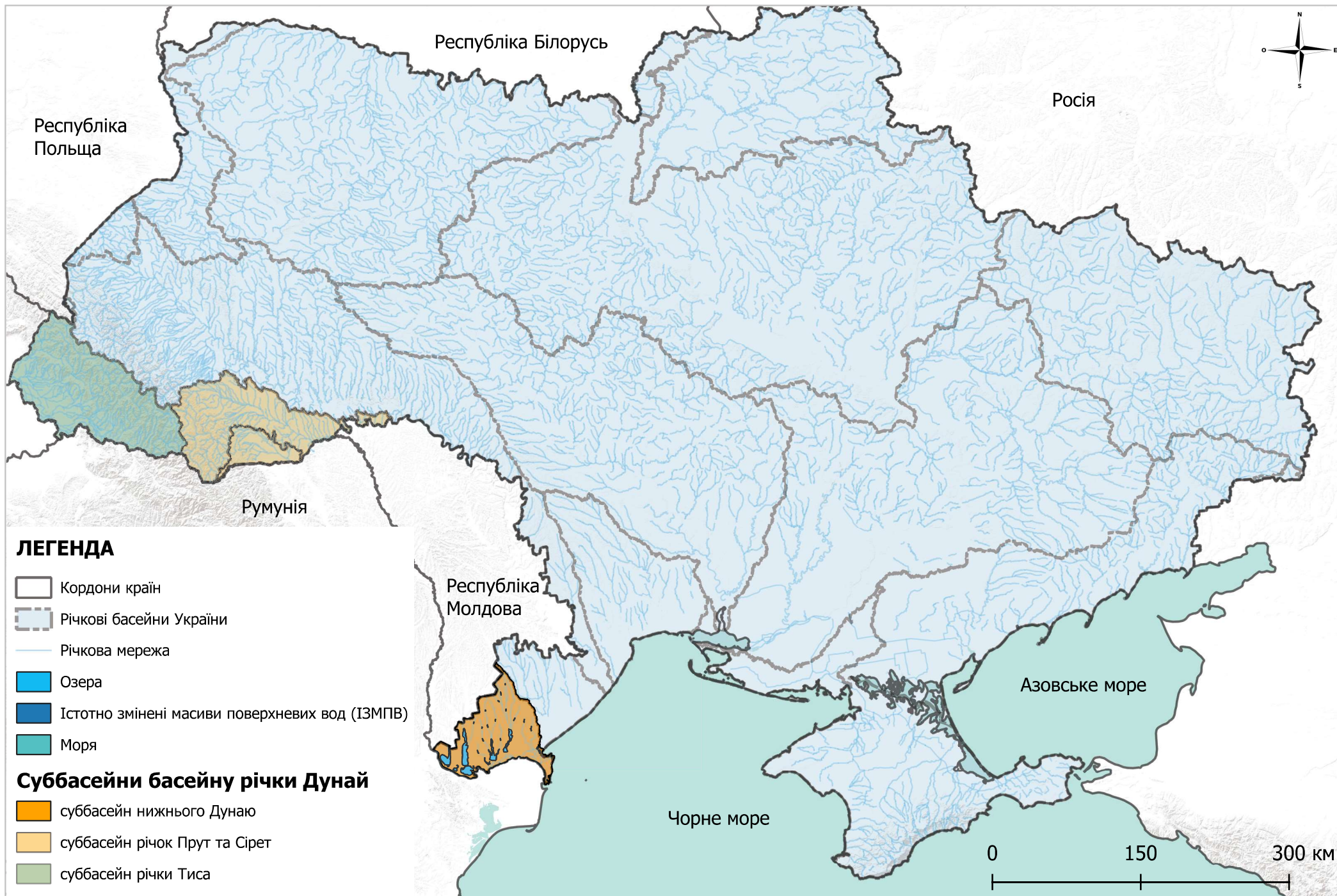


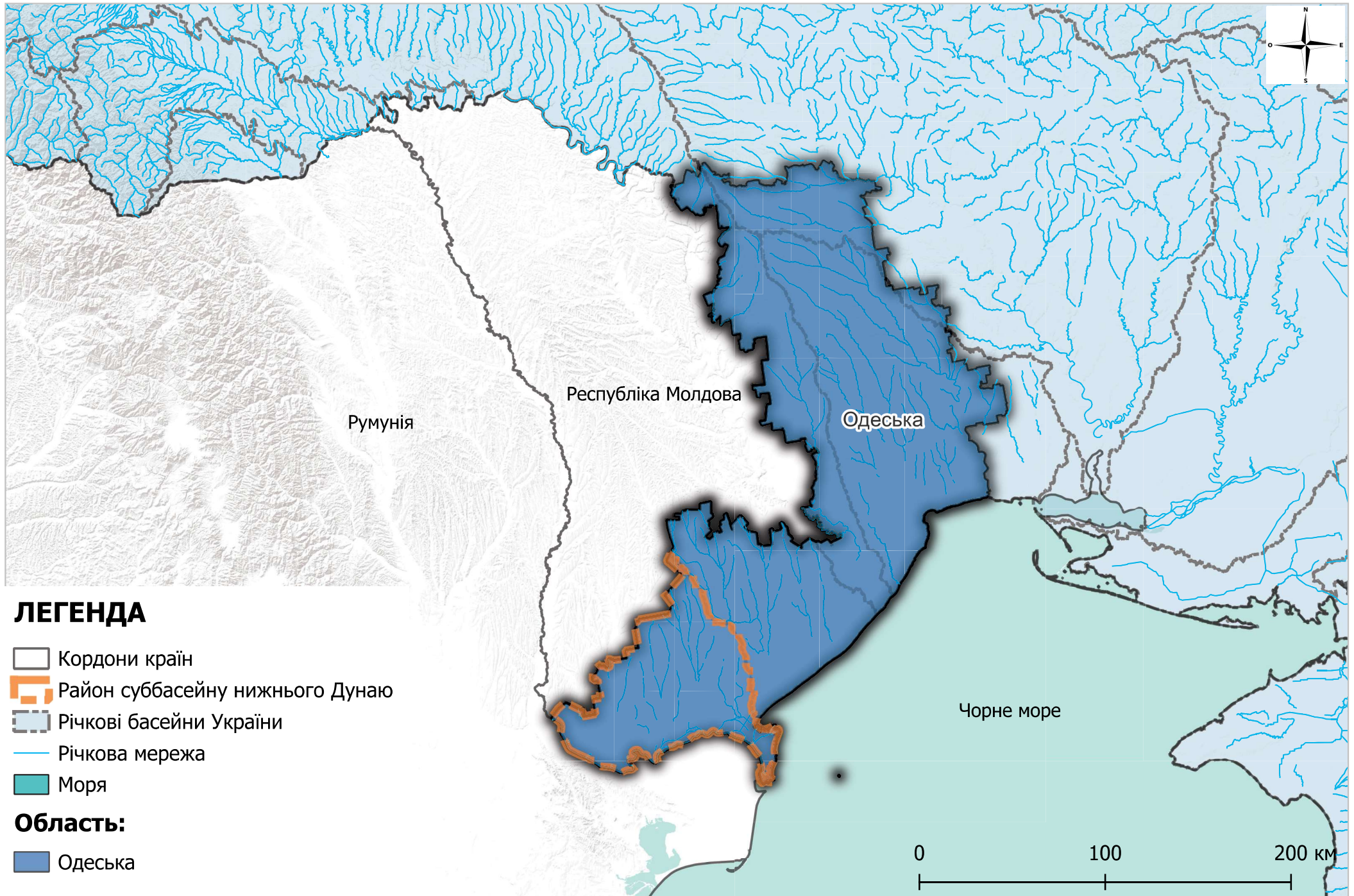


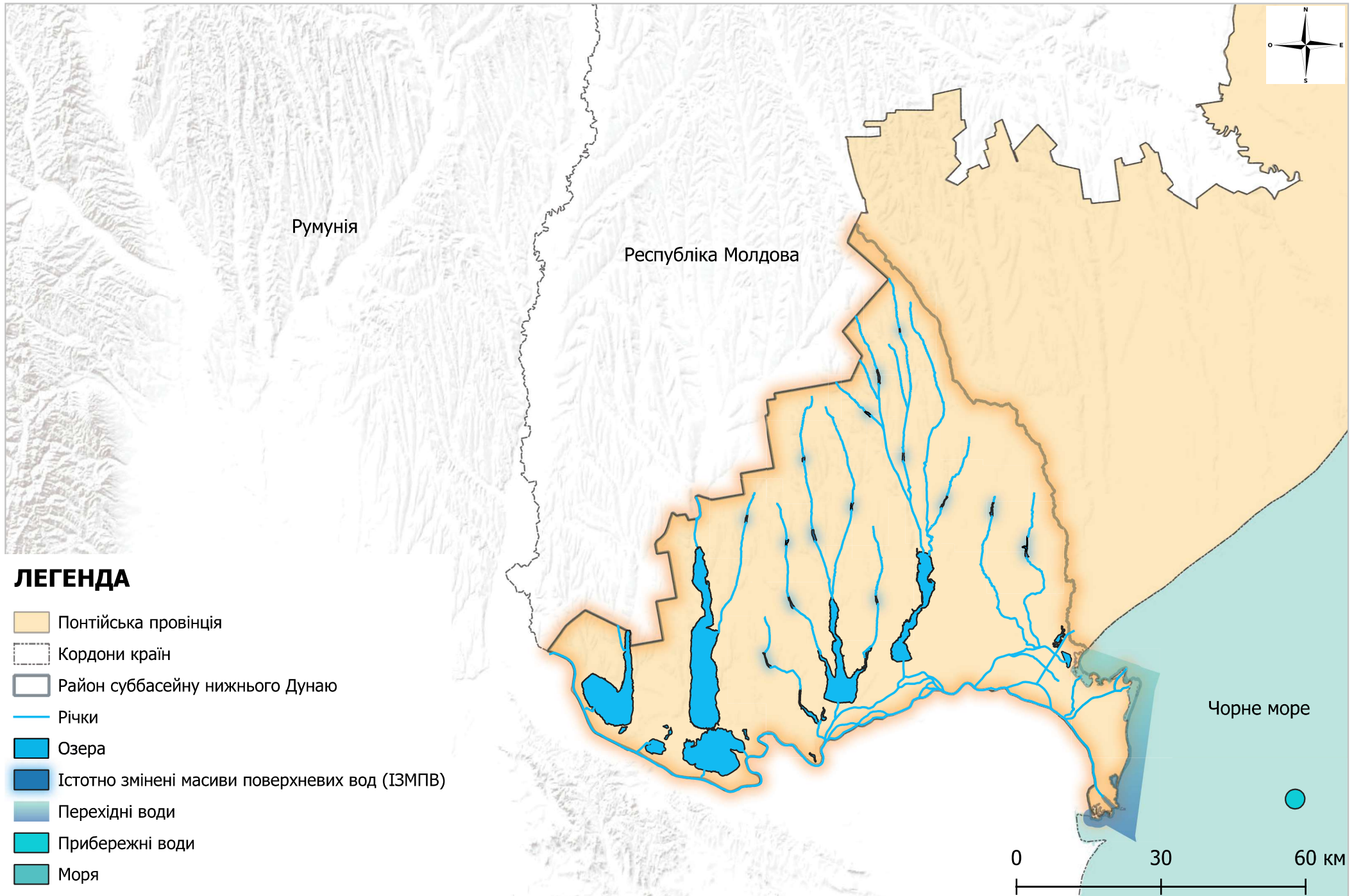


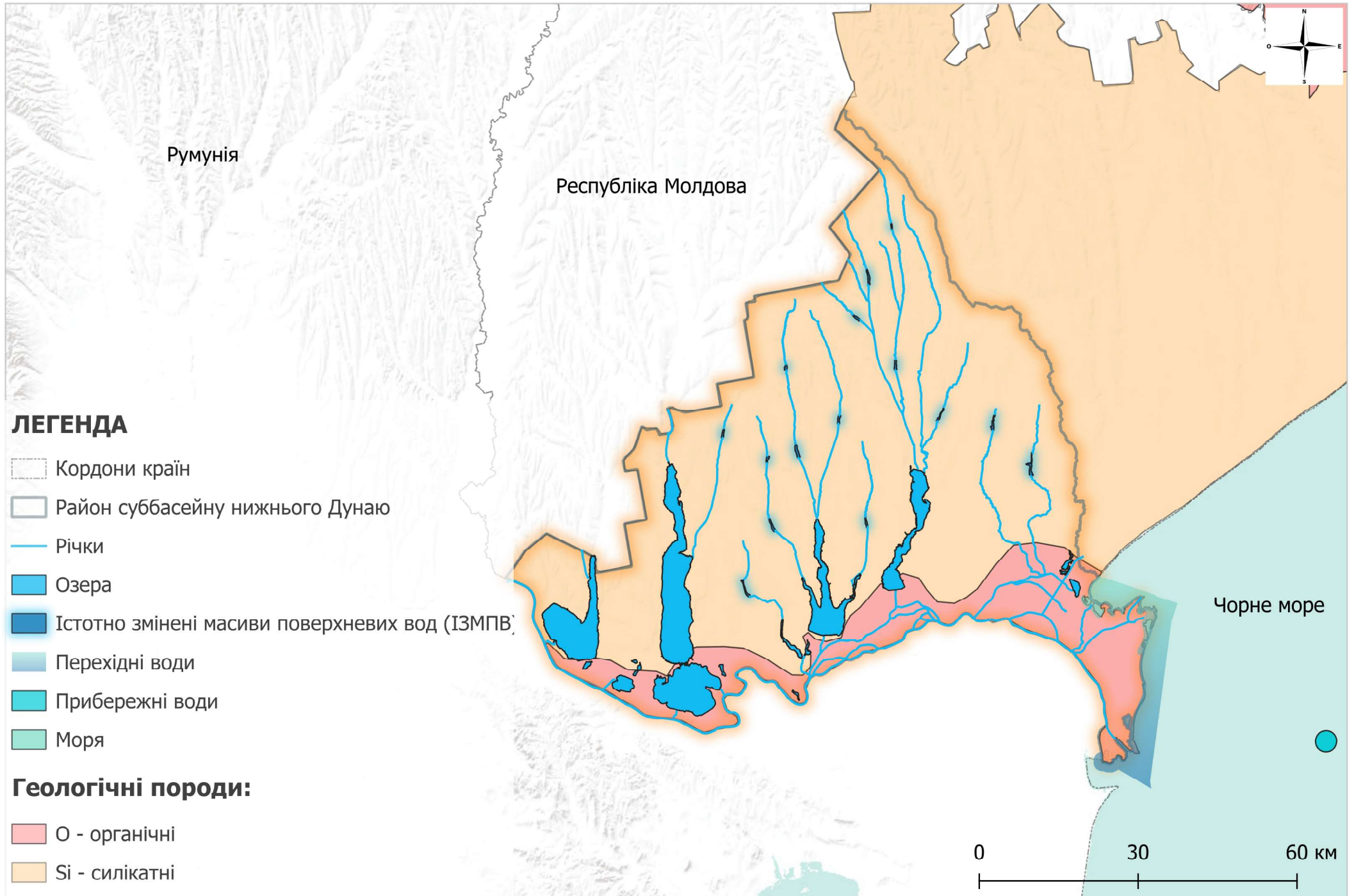
ПЛАН УПРАВЛІННЯ
РІЧКОВИМ БАСЕЙНОМ ДУНАЮ
Суббасейн нижнього Дунаю
2025-2030

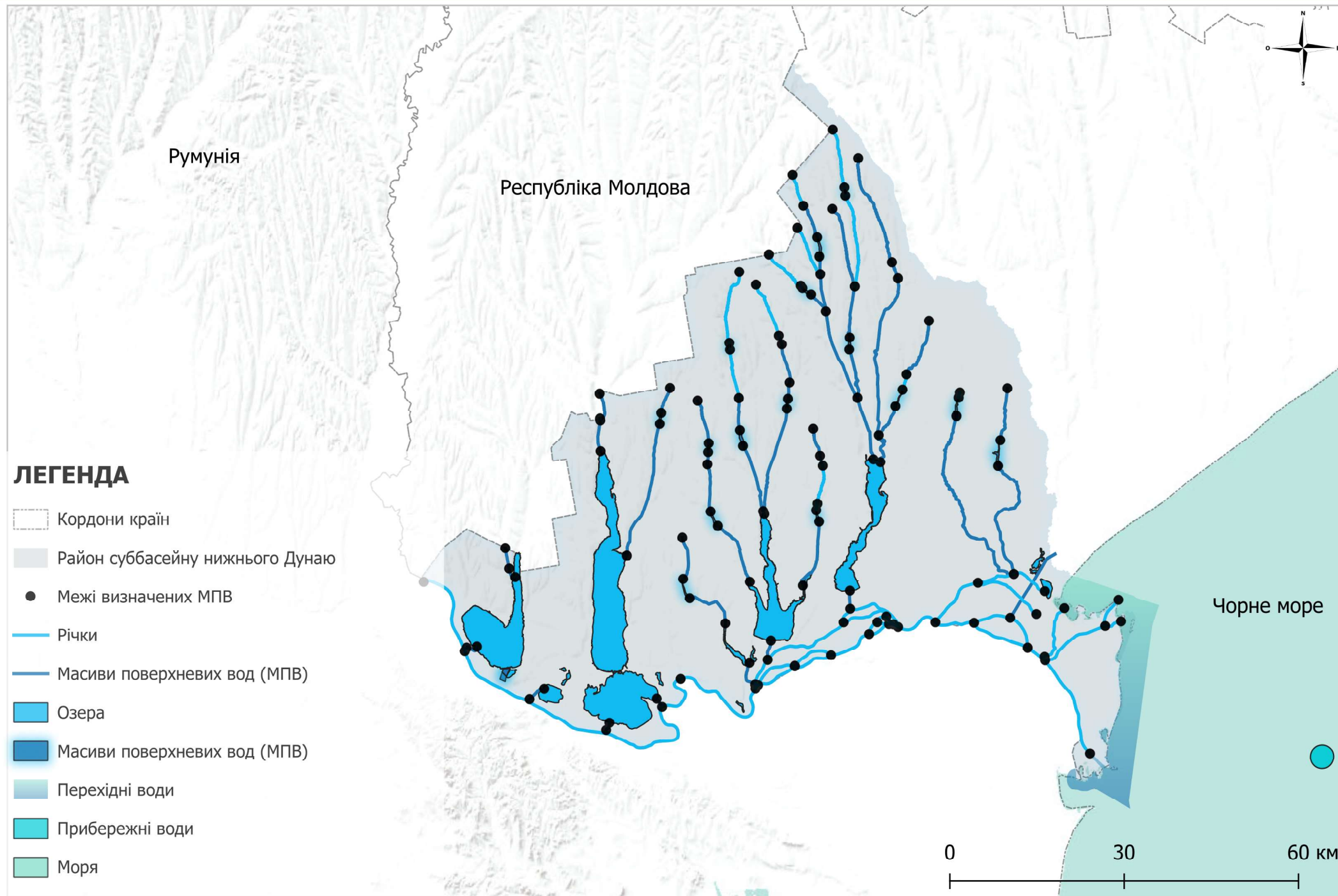
КАРТИ

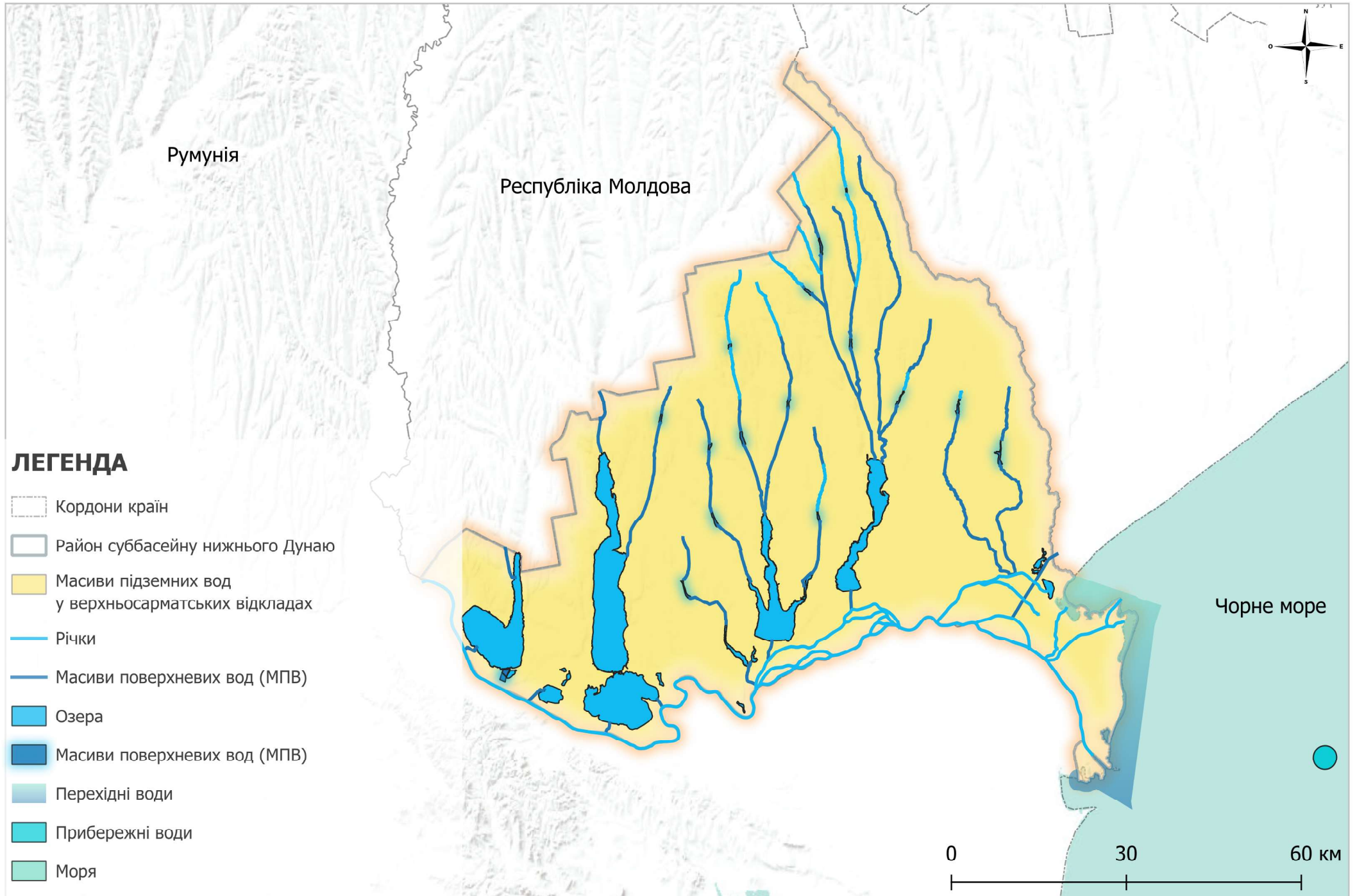


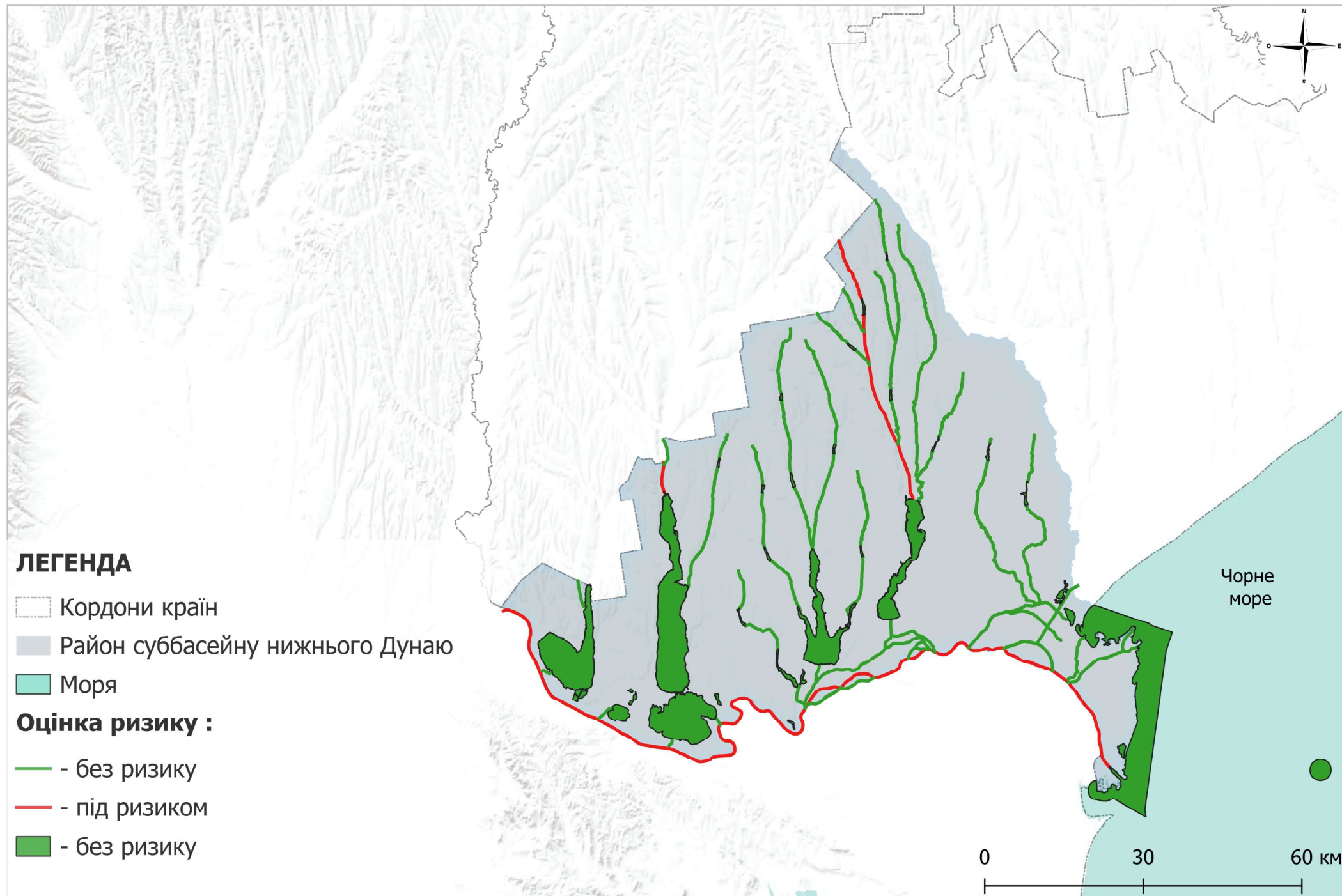


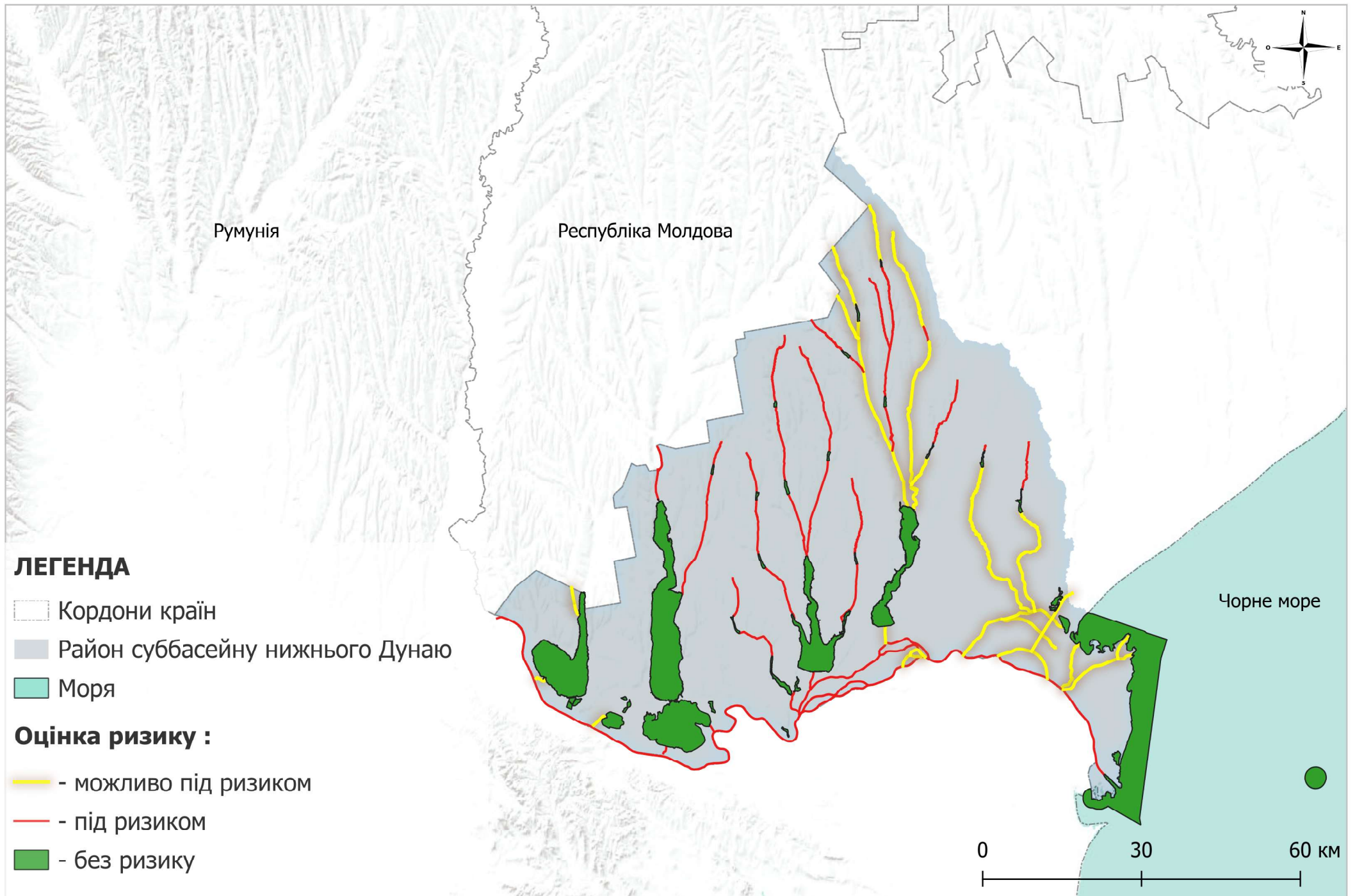


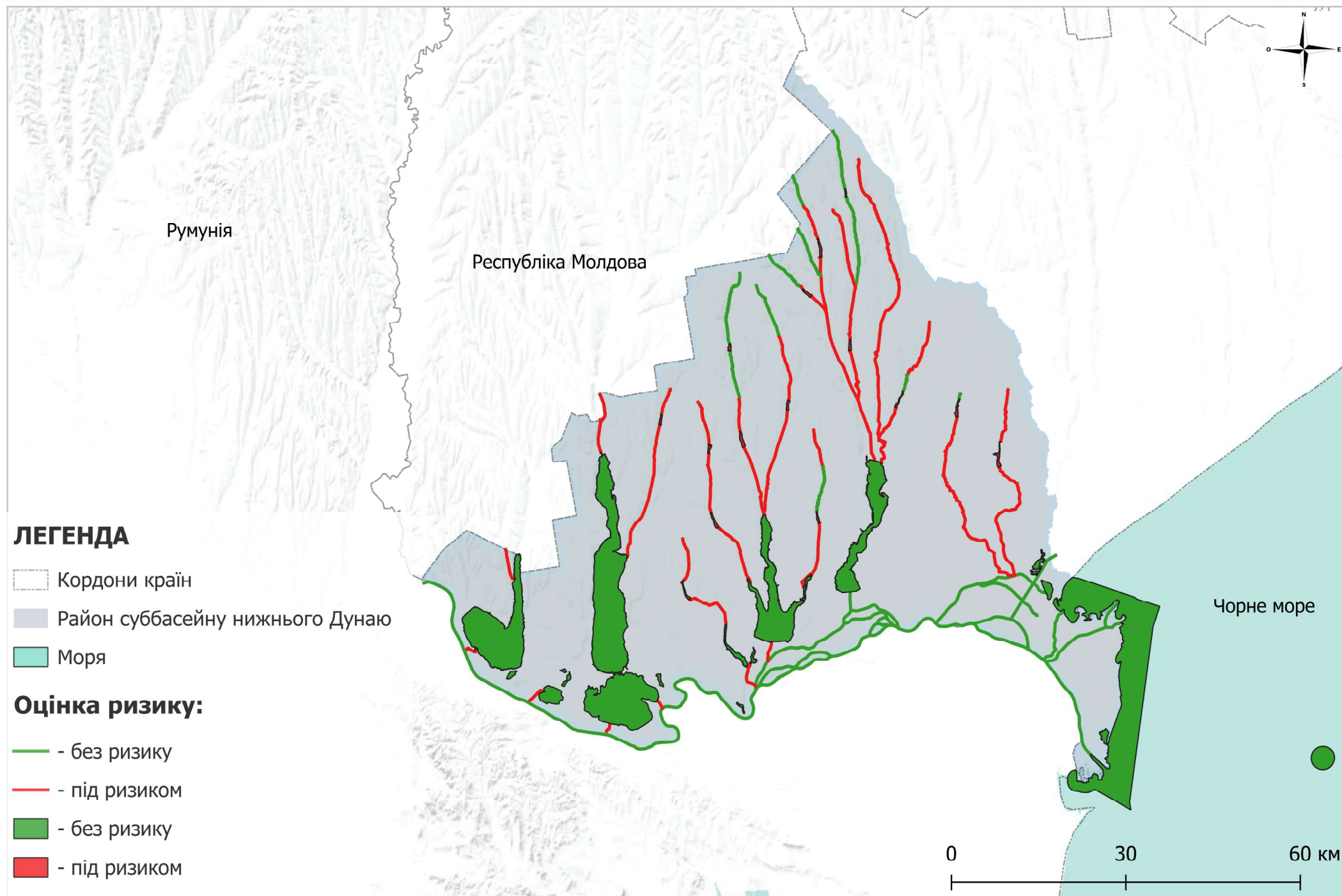


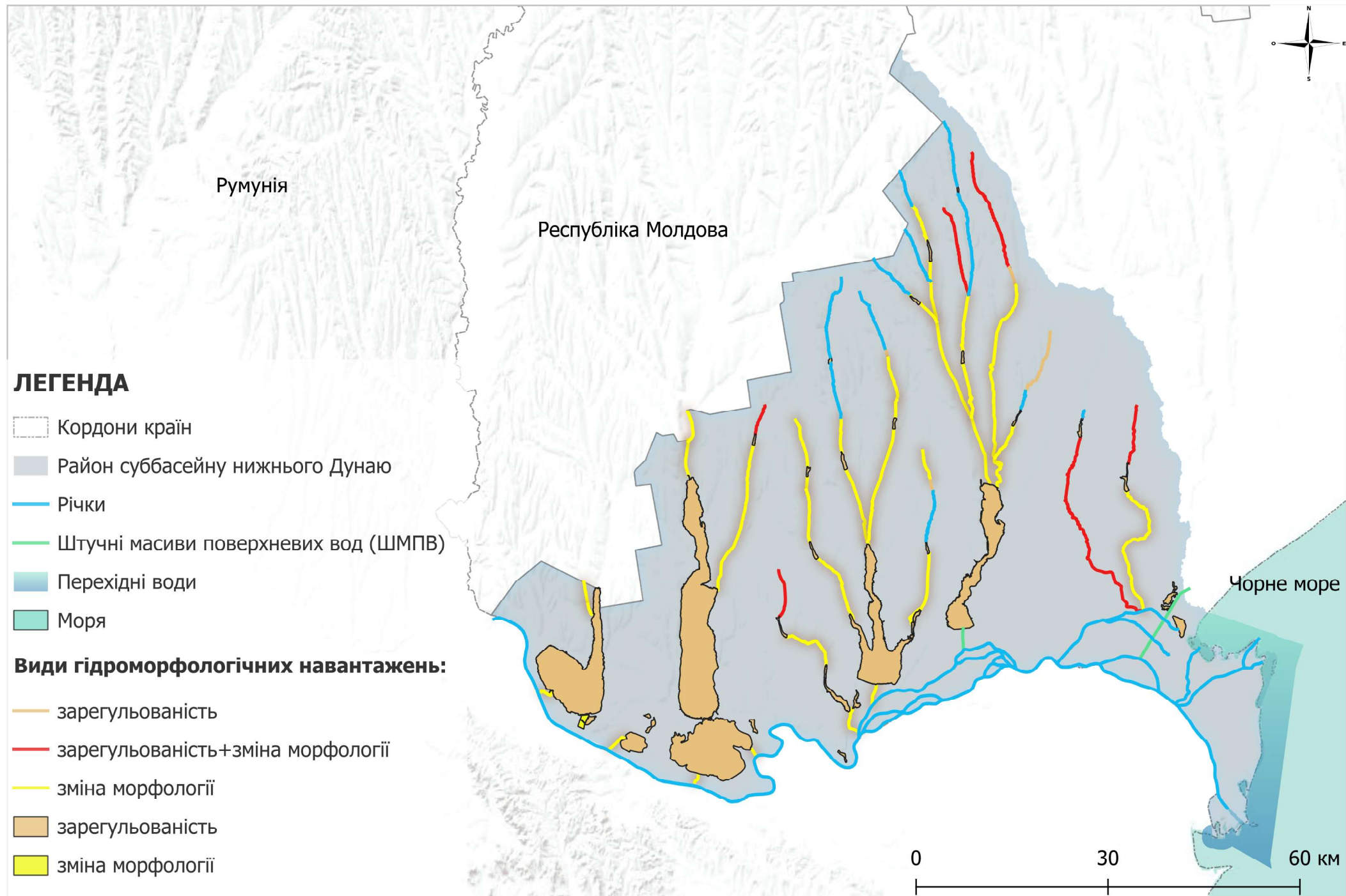


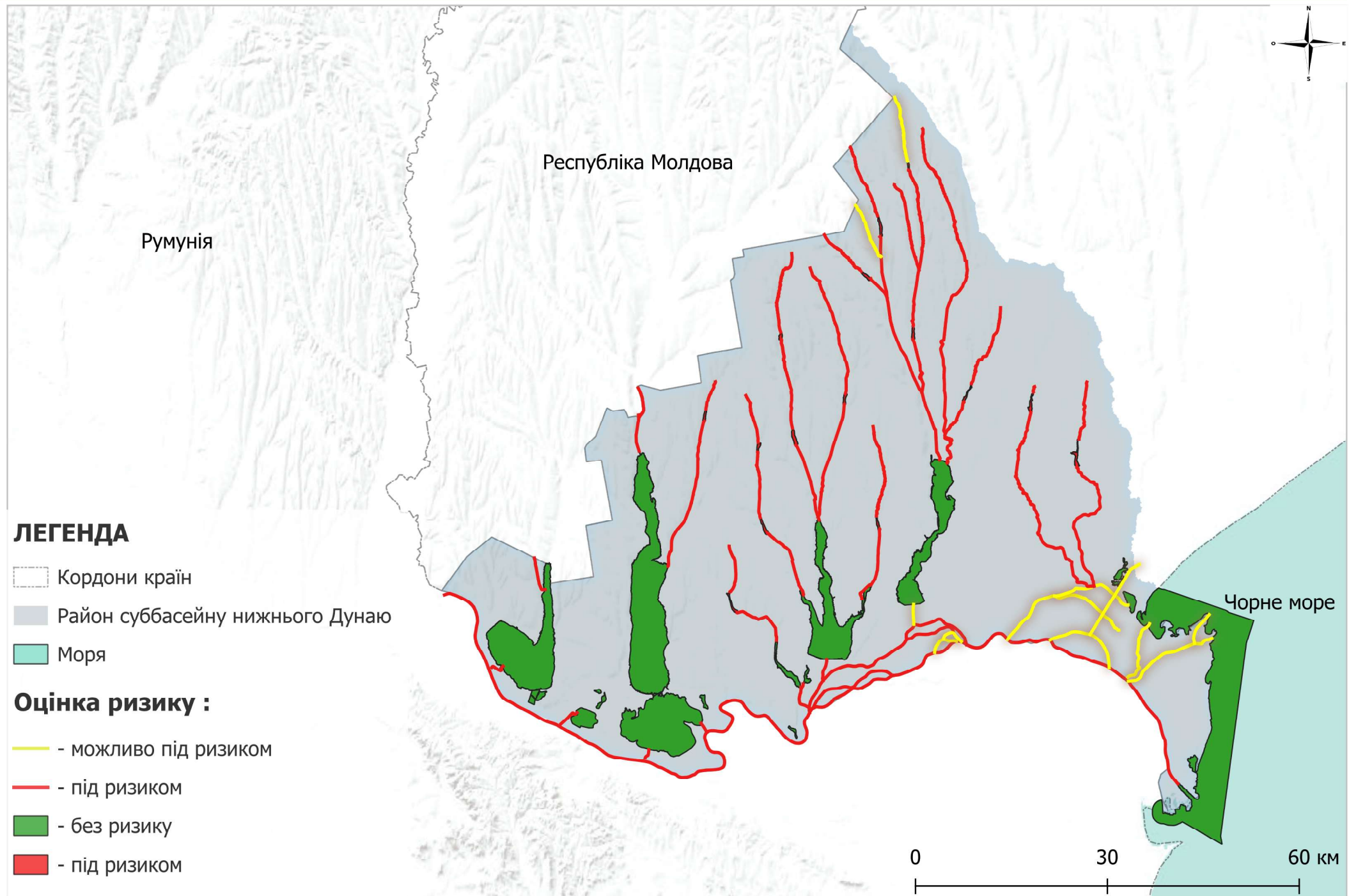


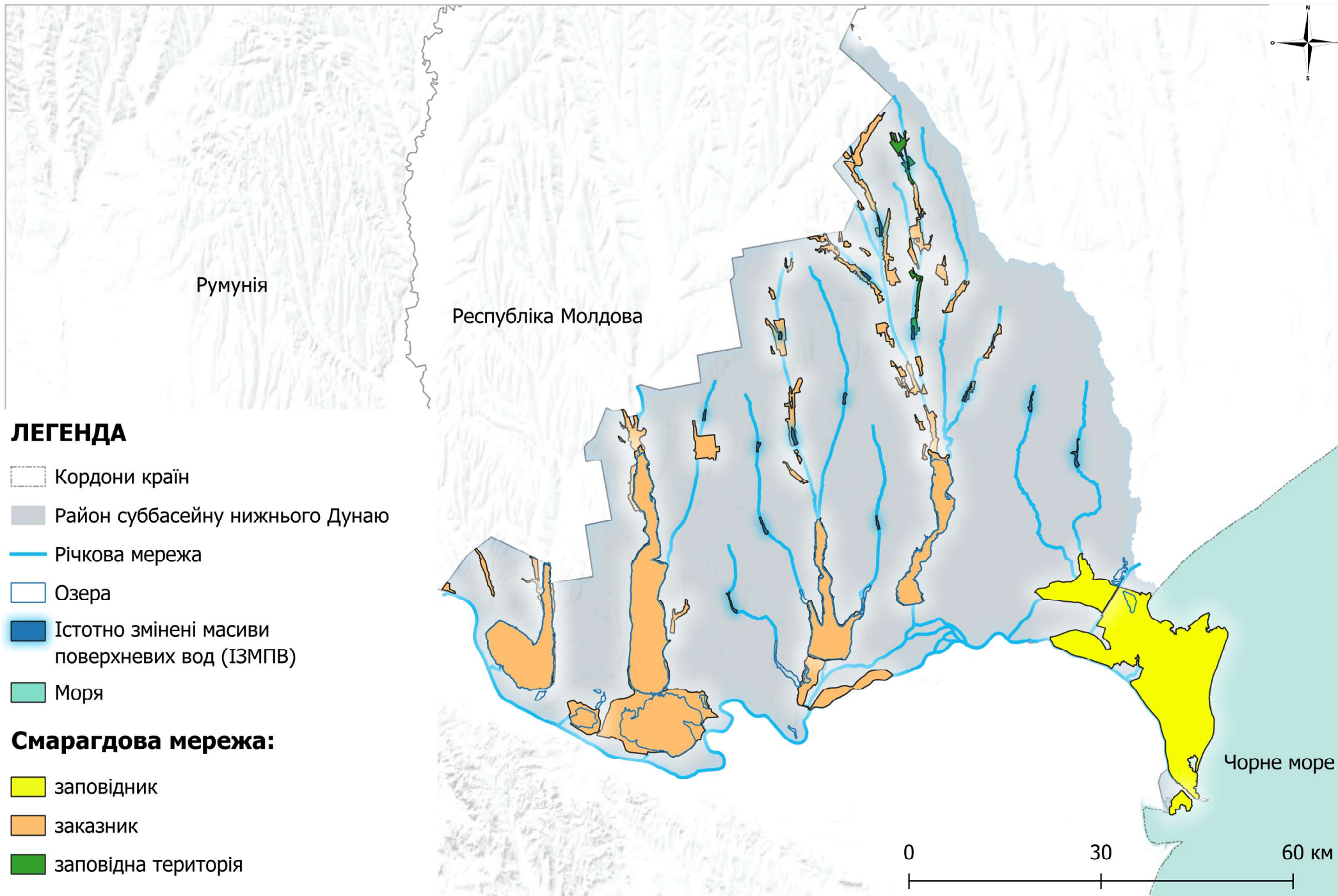


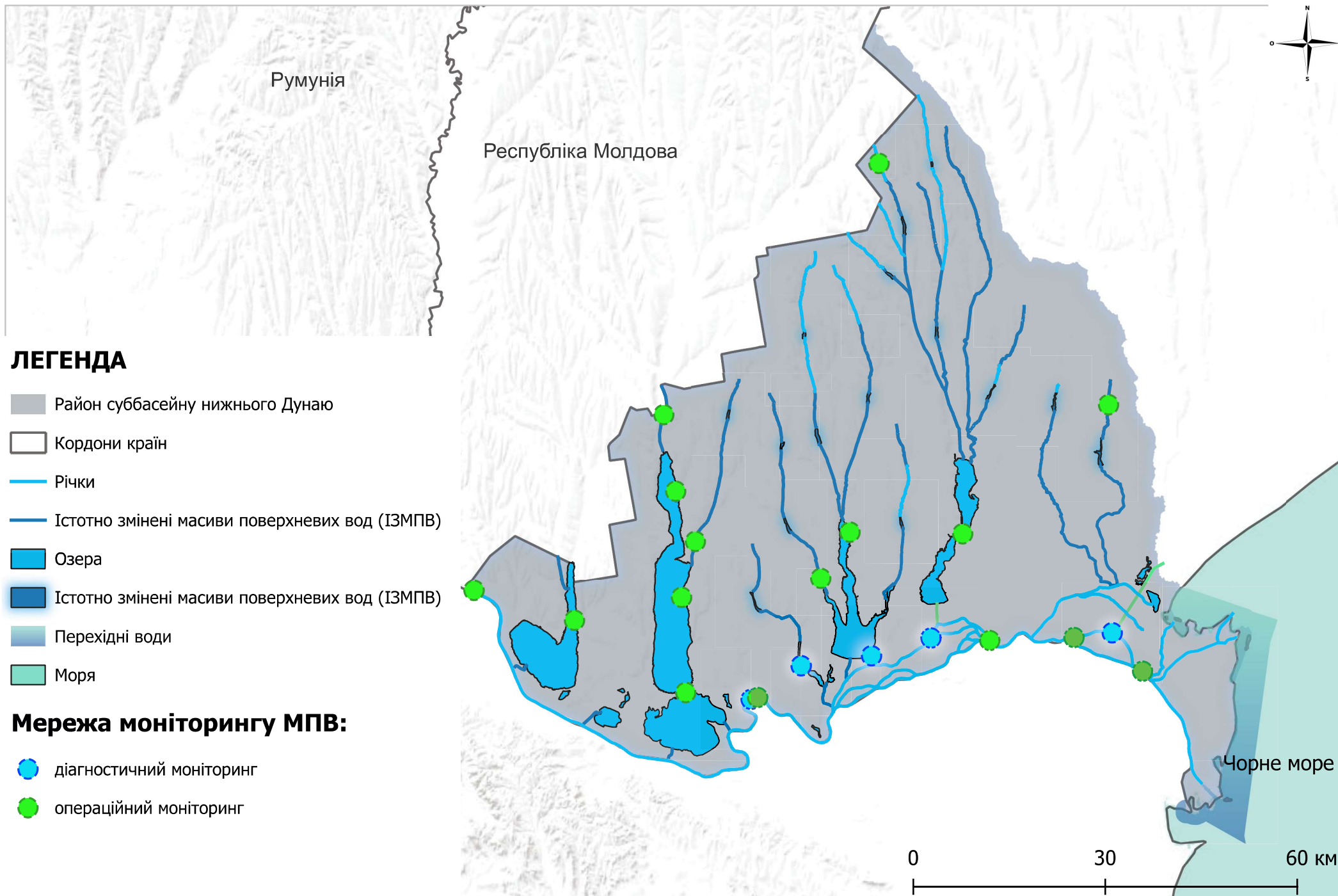










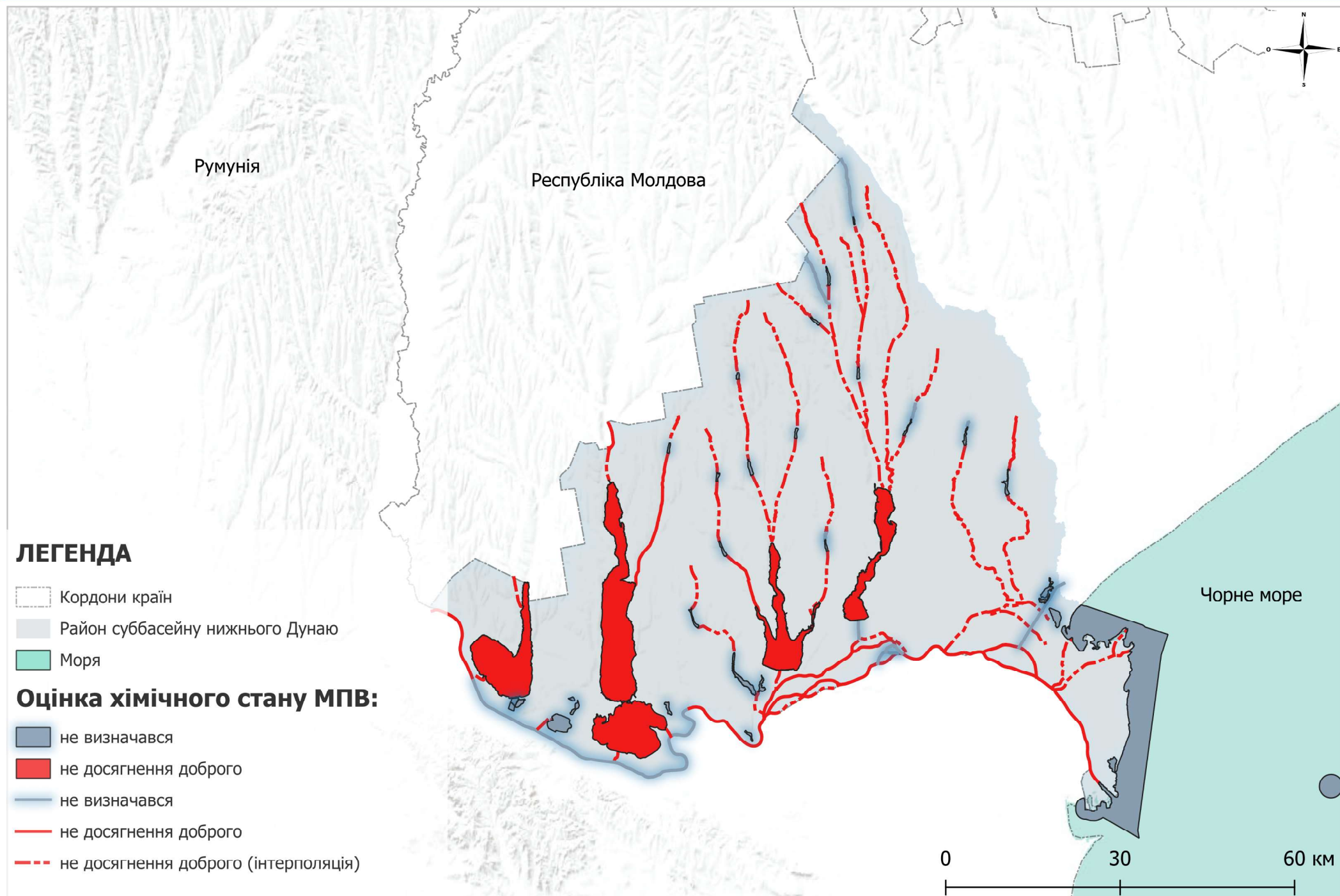


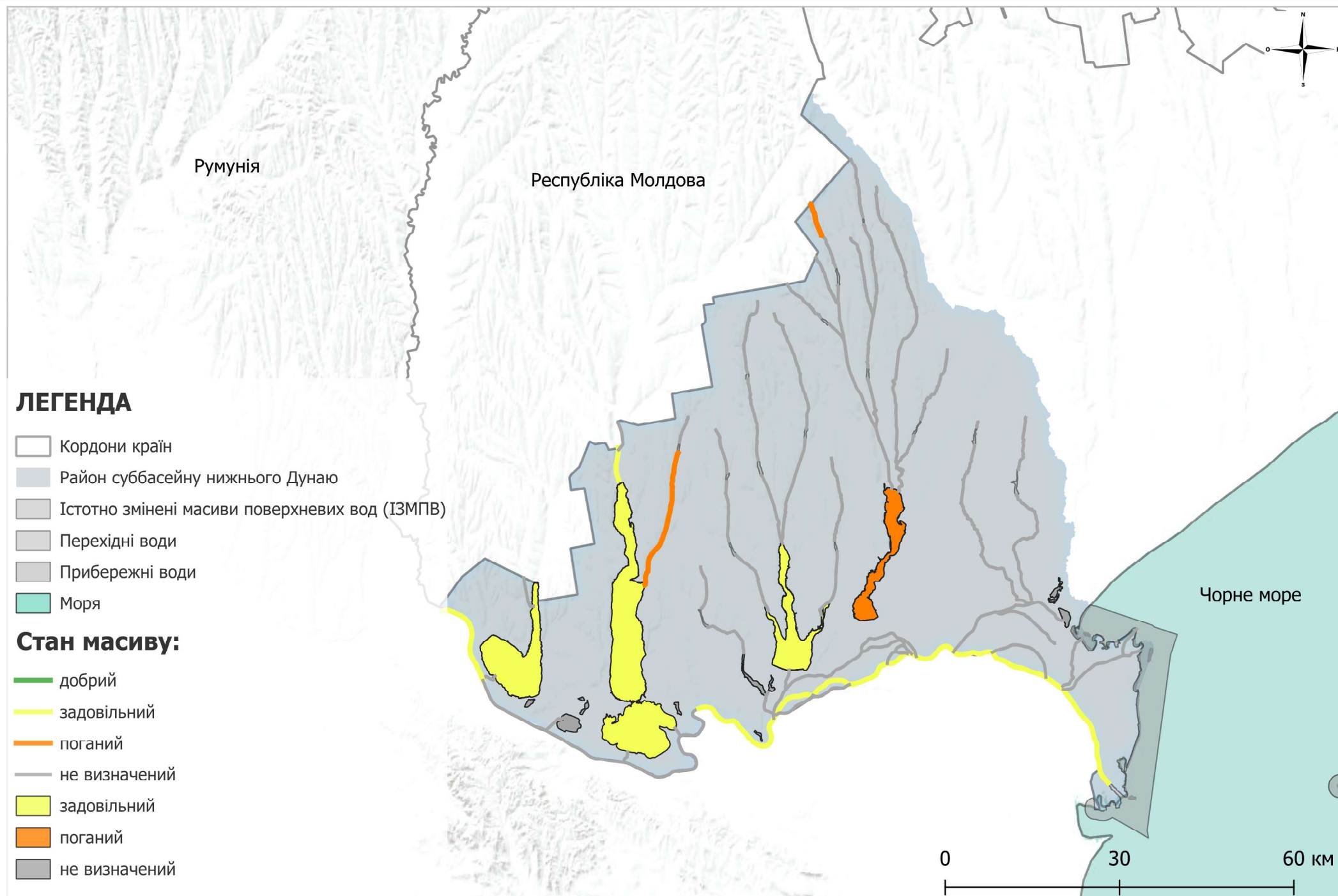
ЛЕГЕНДА

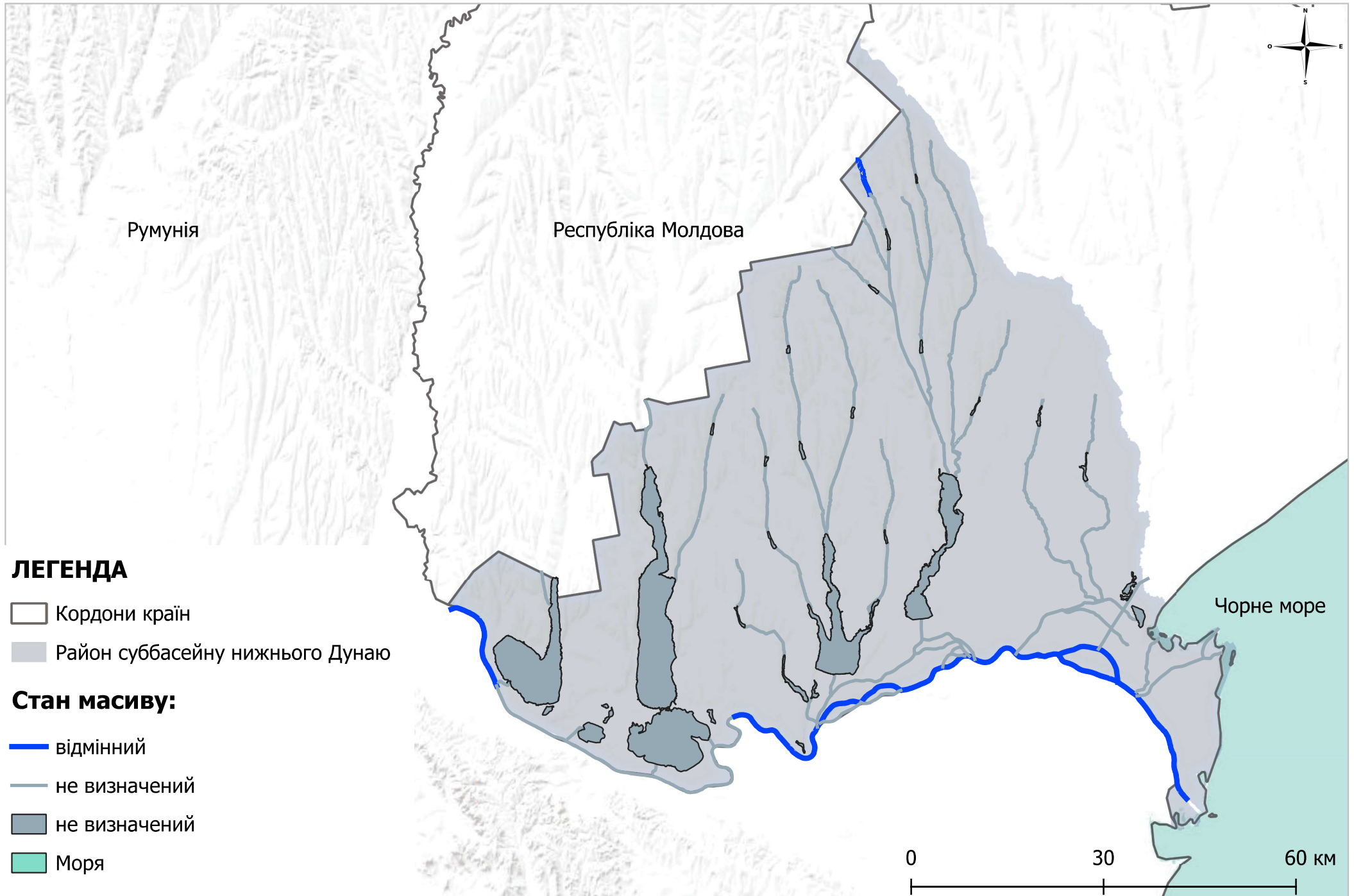
- Район суббасейну нижнього Дунаю
- Кордони країн
- Річки
- Істотно змінні масиви поверхневих вод (ІЗМПВ)
- Озера
- Істотно змінні масиви поверхневих вод (ІЗМПВ)
- Перехідні води
- Моря

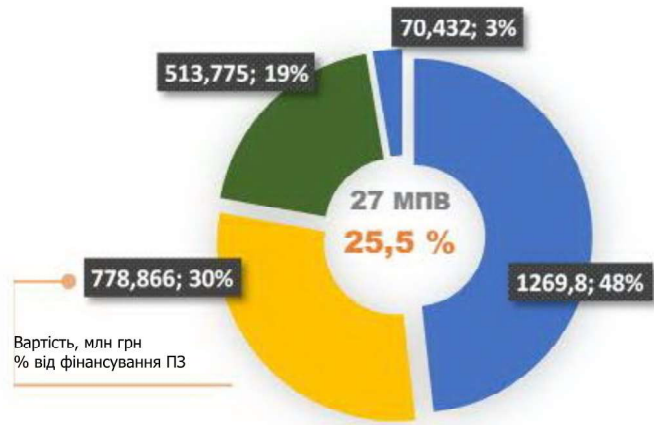
Мережа моніторингу МПВ:

- діагностичний моніторинг
- операційний моніторинг









Вартість, млн грн
% від фінансування ПЗ

ЛЕГЕНДА

- Кордони країн
- Район суббасейну нижнього Дунаю
- Моря

Рівень економічної ефективності [25]

- висока [1]
- середня [3]
- низька [17]
- дуже низька [4]

**Узагальнена оцінка ризику недосягнення
доброго екологічного стану / потенціалу МПВ**

- можливо під ризиком
- під ризиком
- без ризику
- під ризиком

