



UNIUNEA EUROPEANĂ



GUVERNUL ROMÂNIEI



Instrumente Structurale
2014-2020

**HARTA PRESIUNII ACTUALE I01 ASUPRA SPECIILOR DE INTERES
COMUNITAR:**
Alosa immaculata, Aspius aspius, Cobitis taenia, Gobio albipinnatus, Gymnocephalus baloni, Gymnocephalus
schraetzer, Rhodeus sericeus amarus, Sabanejewia aurata, Zingel streber, Zingel zingel, Misgurnus fossilis
**LA NIVELUL ROSCI0088 GURA VEDEI ȘAICA SLOBOZIA-ZONA VIZATĂ DE
PROIECT**



Legendă

- Limita ROSCI0088 Gura Vedei Șaica Slobozia - zona vizată de proiect
- I01 - Specii invazive non-native (alogene)

0 3 6 9 12 km

Sistem de coordonate: Stereob70
Proiecție: Double Stereographic
Datum: Dealul Piscului 1970



Cod SMIS 2014+102023: Managementul durabil al siturilor Natura 2000
ROSCI0088 Gura Vedei-Șaica-Slobozia (fără suprafața care se suprapune cu
ROSPA0108 Vedeș-Dunăre) și ROSPA0090 Ostrovu Lung-Gostinu

Presiunea I01 asupra speciilor de pești



HARTA PRESIUNII ACTUALE K03.01 ASUPRA SPECIILOR DE INTERES COMUNITAR:
 Alosa immaculata, Aspius aspius, Cobitis taenia, Gobiio albipinnatus, Gymnocephalus baloni, Gymnocephalus schraetzer, Rhodeus sericeus amarus, Sabanejewia aurata, Zingel streber, Zingel zingel, Misgurnus fossilis
LA NIVELUL ROSCI0088 GURA VEDEI ȘAICA SLOBOZIA-ZONA VIZATĂ DE PROIECT



Presiunea K03.01 asupra speciilor de pești



UNIUNEA EUROPEANĂ

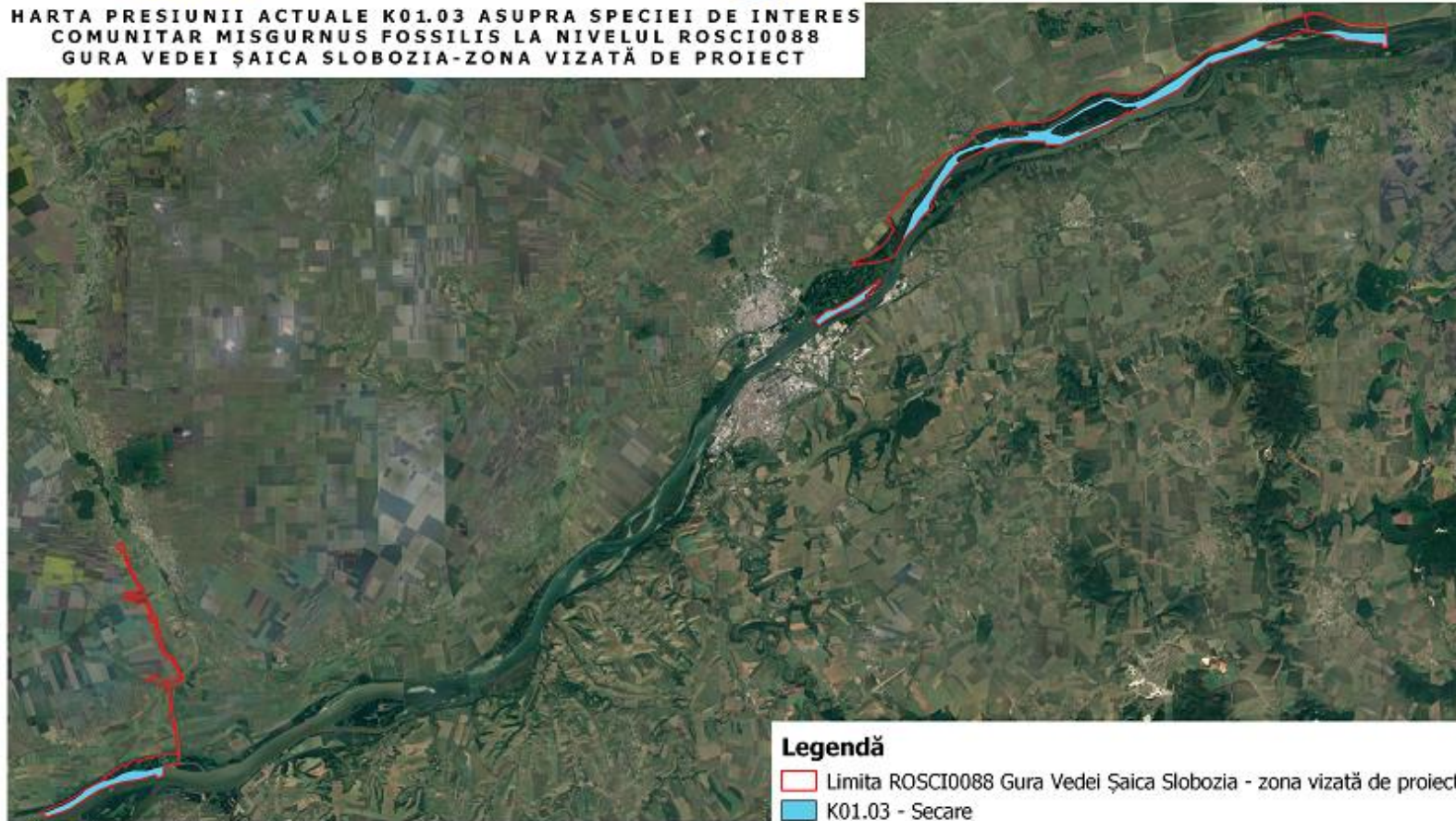


GUVERNUL ROMÂNIEI



Instrumente Structurale
2014-2020

**HARTA PRESIUNII ACTUALE K01.03 ASUPRA SPECIEI DE INTERES
COMUNITAR MISGURNUS FOSSILIS LA NIVELUL ROSCI0088
GURA VEDEI ȘAICA SLOBOZIA-ZONA VIZATĂ DE PROIECT**



Legendă

- Limita ROSCI0088 Gura Vedei Șaica Slobozia - zona vizată de proiect
- K01.03 - Secare

0 3 6 9 12 km

Sistem de coordonate: Stere70
Proiecție: Double Stereographic
Datum: Dealul Piscului 1970



Cod SMIS 2014+102023: Managementul durabil al siturilor Natura 2000
ROSCI0088 Gura Vedei-Șaica-Slobozia (fără suprafața care se suprapune cu
ROSPA0108 Vedeia-Dunăre) și ROSPA0090 Ostrovu Lung-Gostinu

Presiunea K01.03 asupra speciei Misgurnus fossilis



HARTA PRESIUNII ACTUALE J02.12.02 ASUPRA SPECIILOR DE INTERES COMUNITAR:

Alosa immaculata, Aspius aspius, Cobitis taenia, Gobio albipinnatus, Gymnocephalus baloni, Gymnocephalus schraetzer, Rhodeus sericeus amarus, Sabanejewia aurata, Zingel streber, Zingel zingel, Misgurnus fossilis, în special speciile stagnofile (de exemplu Misgurnus fossilis)

LA NIVELUL ROSCI0088 GURA VEDEI ȘAICA SLOBOZIA-ZONA VIZATĂ DE PROIECT



Legendă

- Limita ROSCI0088 Gura Vedei Șaica Slobozia - zona vizată de proiect
- J02.12.02 - Diguri de apărare pentru inundații în sistemele de apă interioare

Sistem de coordonate: Stereo70
Proiecție: Double Stereographic
Datum: Dealul Piscului 1970



Cod SMIS 2014+102023: Managementul durabil al siturilor Natura 2000 ROSCI0088 Gura Vedei-Șaica-Slobozia (fără suprafața care se suprapune cu ROSPA0108 Vedeia-Dunăre) și ROSPA0090 Ostrovu Lung-Gostinu

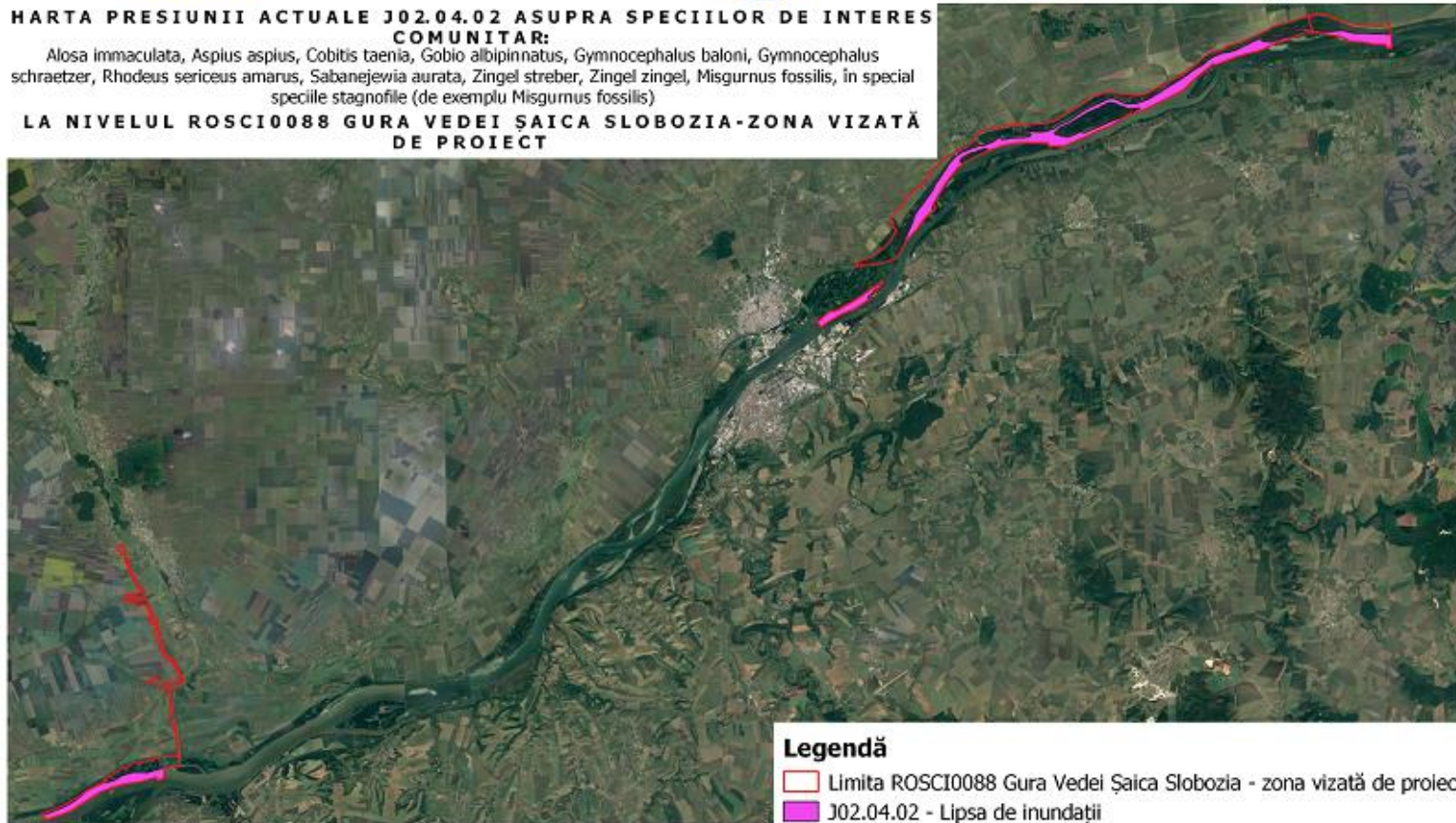
Presiunea J02.12.02 asupra speciilor de pești



HARTA PRESIUNII ACTUALE J02.04.02 ASUPRA SPECIILOR DE INTERES COMUNITAR:

Alosa immaculata, *Aspius aspius*, *Cobitis taenia*, *Gobio albipinnatus*, *Gymnocephalus baloni*, *Gymnocephalus schraetzer*, *Rhodeus sericeus amarus*, *Sabanejewia aurata*, *Zingel streber*, *Zingel zingel*, *Misgurnus fossilis*, în special speciile stagnofile (de exemplu *Misgurnus fossilis*)

LA NIVELUL ROSCI0088 GURA VEDEI ȘAICA SLOBOZIA-ZONA VIZATĂ DE PROIECT



Legendă

- Limita ROSCI0088 Gura Vedei Șaica Slobozia - zona vizată de proiect
- J02.04.02 - Lipsa de inundații

0 3 6 9 12 km

Sistem de coordonate: Stere70
Proiecție: Double Stereographic
Datum: Dealul Piscului 1970

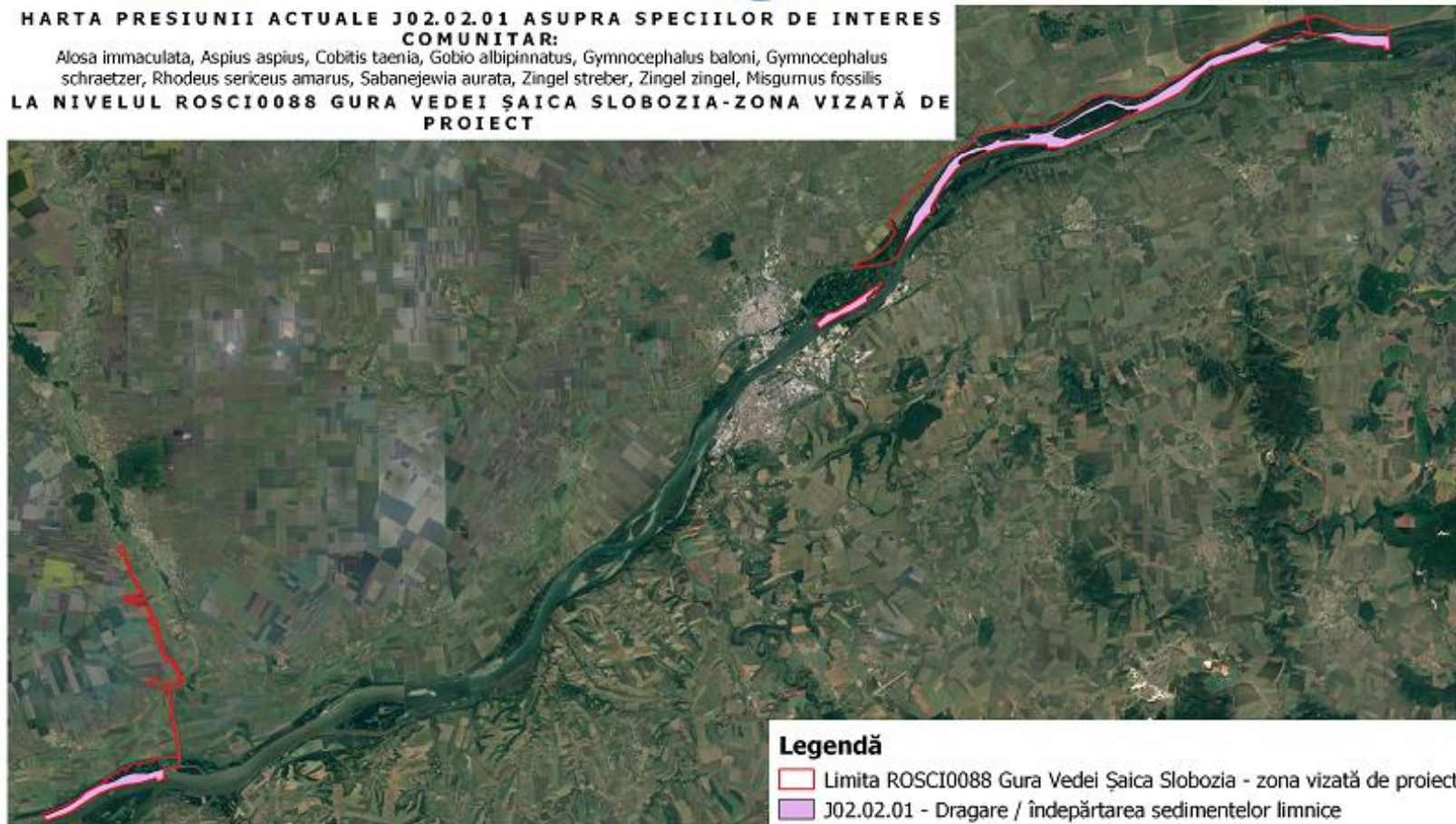


Cod SMIS 2014+102023: Managementul durabil al siturilor Natura 2000
ROSCI0088 Gura Vedei-Șaica-Slobozia (fără suprafața care se suprapune cu
ROSPA0108 Vedeș-Dunăre) și ROSPA0090 Ostrovu Lung-Gostinu

Presiunea J02.04.02 asupra speciilor de pești



**HARTA PRESIUNII ACTUALE J02.02.01 ASUPRA SPECIILOR DE INTERES
COMUNITAR:**
Alosa immaculata, Aspius aspius, Cobitis taenia, Gobio albipinnatus, Gymnocephalus baloni, Gymnocephalus
schraetzer, Rhodeus sericeus amarus, Sabanejewia aurata, Zingel streber, Zingel zingel, Misgurnus fossilis
**LA NIVELUL ROSCI0088 GURA VEDEI ȘAICA SLOBOZIA-ZONA VIZATĂ DE
PROIECT**



Legendă

- Limita ROSCI0088 Gura Vedei Șaica Slobozia - zona vizată de proiect
- J02.02.01 - Dragare / îndepărtarea sedimentelor limnice

0 3 6 9 12 km

Sistem de coordonate: Stere070
Proiecție: Double Stereographic
Datum: Dealul Piscului 1970



Cod SMIS 2014+102023: Managementul durabil al siturilor Natura 2000
ROSCI0088 Gura Vedei-Șaica-Slobozia (fără suprafața care se suprapune cu
ROSPA0108 Vedeș-Dunăre) și ROSPA0090 Ostrovu Lung-Gostinu

Presiunea J02.02.01 asupra speciilor de pești



UNIUNEA EUROPEANĂ



GUVERNUL ROMÂNIEI



Instrumente Structurale
2014-2020

HARTA PRESIUNII ACTUALE J03.01 ASUPRA SPECIILOR DE INTERES COMUNITAR:
LA NIVELUL ROSCI0088 GURA VEDEI ȘAICA SLOBOZIA-ZONA VIZATĂ DE PROIECT

Alosa immaculata, Aspius aspius, Cobitis taenia, Gobiio albipinnatus, Gymnocephalus baloni, Gymnocephalus schraetzer, Rhodeus sericeus amarus, Sabanejewia aurata, Zingel streber, Zingel zingel, Misgurnus fossilis



Legendă

- Limita ROSCI0088 Gura Vedei Șaica Slobozia - zona vizată de proiect
- J03.01 - Reducerea sau pierderea de caracteristici specifice de habitat

0 3 6 9 12 km

Sistem de coordonate: Stereo70
 Proiecție: Double Stereographic
 Datum: Dealul Piscului 1970

Cod SMIS 2014+102023: Managementul durabil al siturilor Natura 2000
 ROSCI0088 Gura Vedei-Șaica-Slobozia (fără suprafața care se suprapune cu
 ROSPA0108 Vedeea-Dunăre) și ROSPA0090 Ostrovu Lung-Gostinu

Presiunea J03.01 asupra speciilor de pești



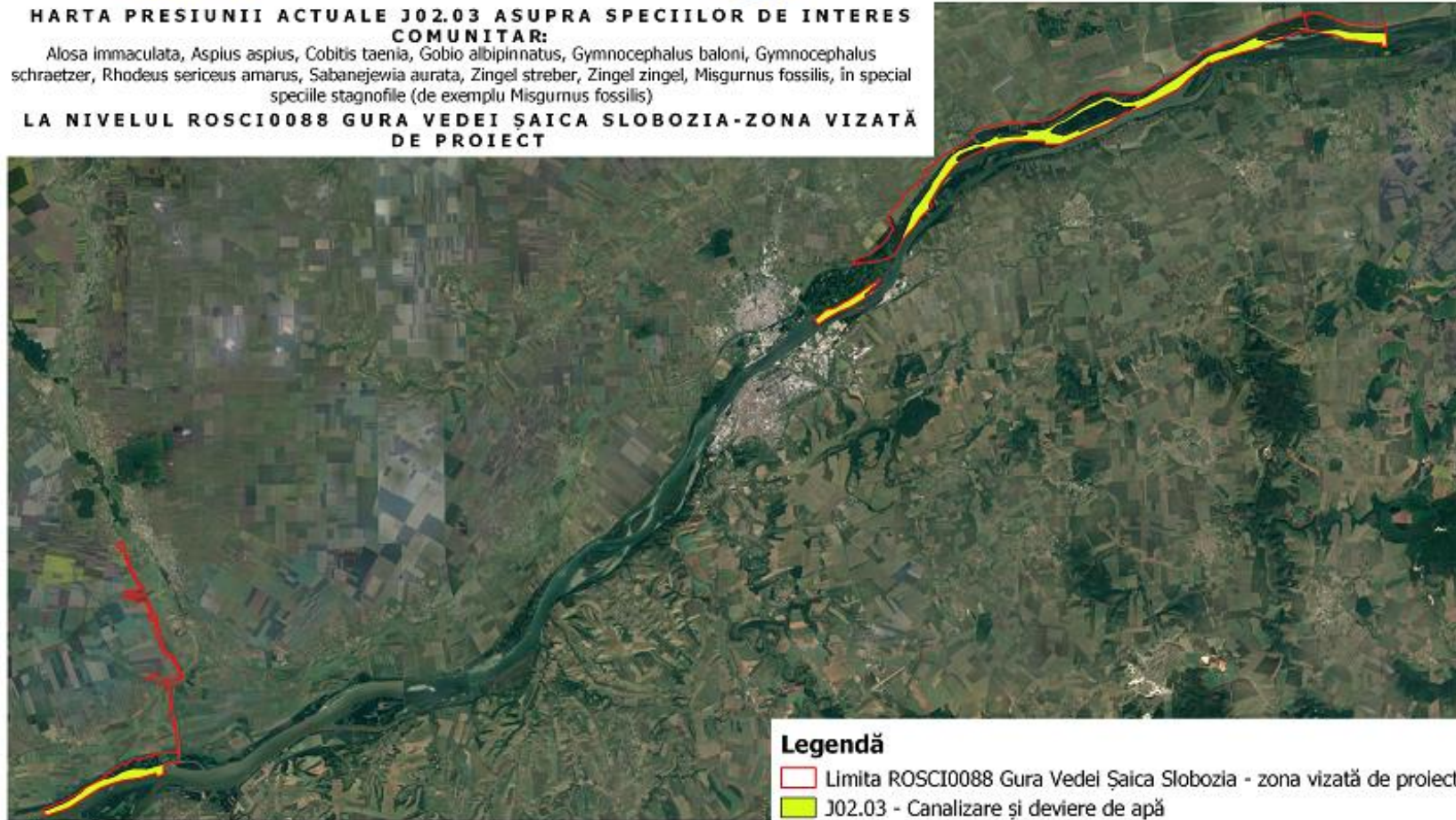
UNIUNEA EUROPEANĂ



HARTA PRESIUNII ACTUALE J02.03 ASUPRA SPECIILOR DE INTERES COMUNITAR:

Alosa immaculata, *Aspius aspius*, *Cobitis taenia*, *Gobio albipinnatus*, *Gymnocephalus baloni*, *Gymnocephalus schraetzer*, *Rhodeus sericeus amarus*, *Sabanejewia aurata*, *Zingel streber*, *Zingel zingel*, *Misgurnus fossilis*, în special speciile stagnofile (de exemplu *Misgurnus fossilis*)

LA NIVELUL ROSCI0088 GURA VEDEI ȘAICA SLOBOZIA-ZONA VIZATĂ DE PROIECT



Legendă

- Limita ROSCI0088 Gura Vedei Șaica Slobozia - zona vizată de proiect
- J02.03 - Canalizare și deviere de apă

0 3 6 9 12 km

Sistem de coordonate: Stereo70
Proiecție: Double Stereographic
Datum: Dealul Piscului 1970



Cod SMIS 2014+102023: Managementul durabil al siturilor Natura 2000 ROSCI0088 Gura Vedei-Șaica-Slobozia (fără suprafața care se suprapune cu ROSPA0108 Vedeia-Dunăre) și ROSPA0090 Ostrovu Lung-Gostinu

Presiunea J02.03 asupra speciilor de pești



**HARTA PRESIUNII ACTUALE J02 ASUPRA SPECIILOR DE INTERES
COMUNITAR:**

Alosa immaculata, *Aspius aspius*, *Cobitis taenia*, *Gobio albipinnatus*, *Gymnocephalus baloni*, *Gymnocephalus schraetzer*, *Rhodeus sericeus amarus*, *Sabanejewia aurata*, *Zingel streber*, *Zingel zingel*, *Misgurnus fossilis*, în special speciile stagnofile (de exemplu *Misgurnus fossilis*)

LA NIVELUL ROSCI0088 GURA VEDEI ȘAICA SLOBOZIA-ZONA VIZATĂ DE PROIECT



Legendă

- Limita ROSCI0088 Gura Vedei Șaica Slobozia - zona vizată de proiect
- J02 - Schimbări provocate de oameni în sistemele hidraulice (zone umede și mediul marin)

0 3 6 9 12 km

Sistem de coordonate: Stereo70
Proiecție: Double Stereographic
Datum: Dealul Piscului 1970



Cod SMIS 2014+102023: Managementul durabil al siturilor Natura 2000
ROSCI0088 Gura Vedei-Șaica-Slobozia (fără suprafața care se suprapune cu
ROSPA0108 Vedeia-Dunăre) și ROSPA0090 Ostrovu Lung-Gostinu

Presiunea J02 asupra speciilor de pești



UNIUNEA EUROPEANĂ

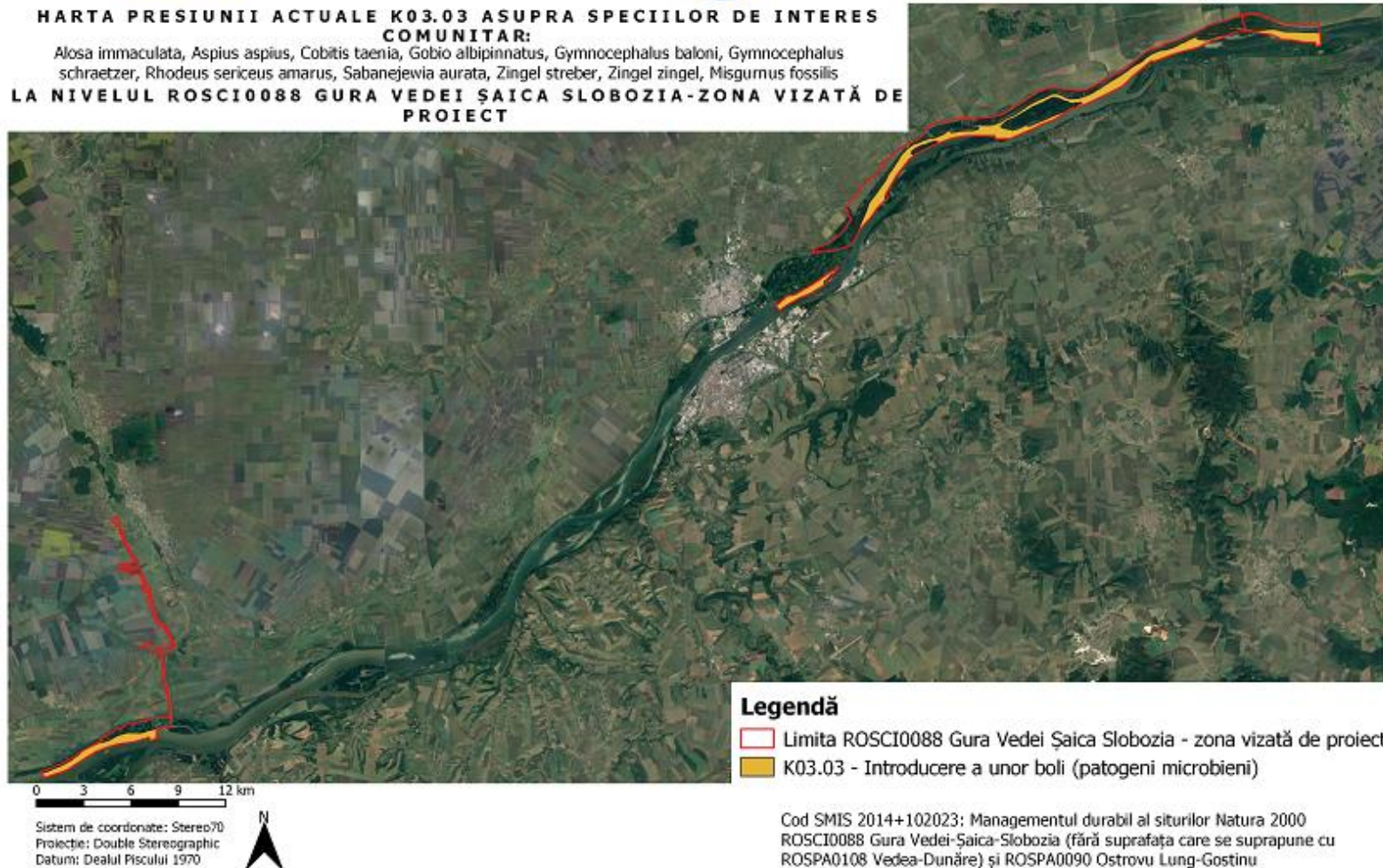


GUVERNUL ROMÂNIEI



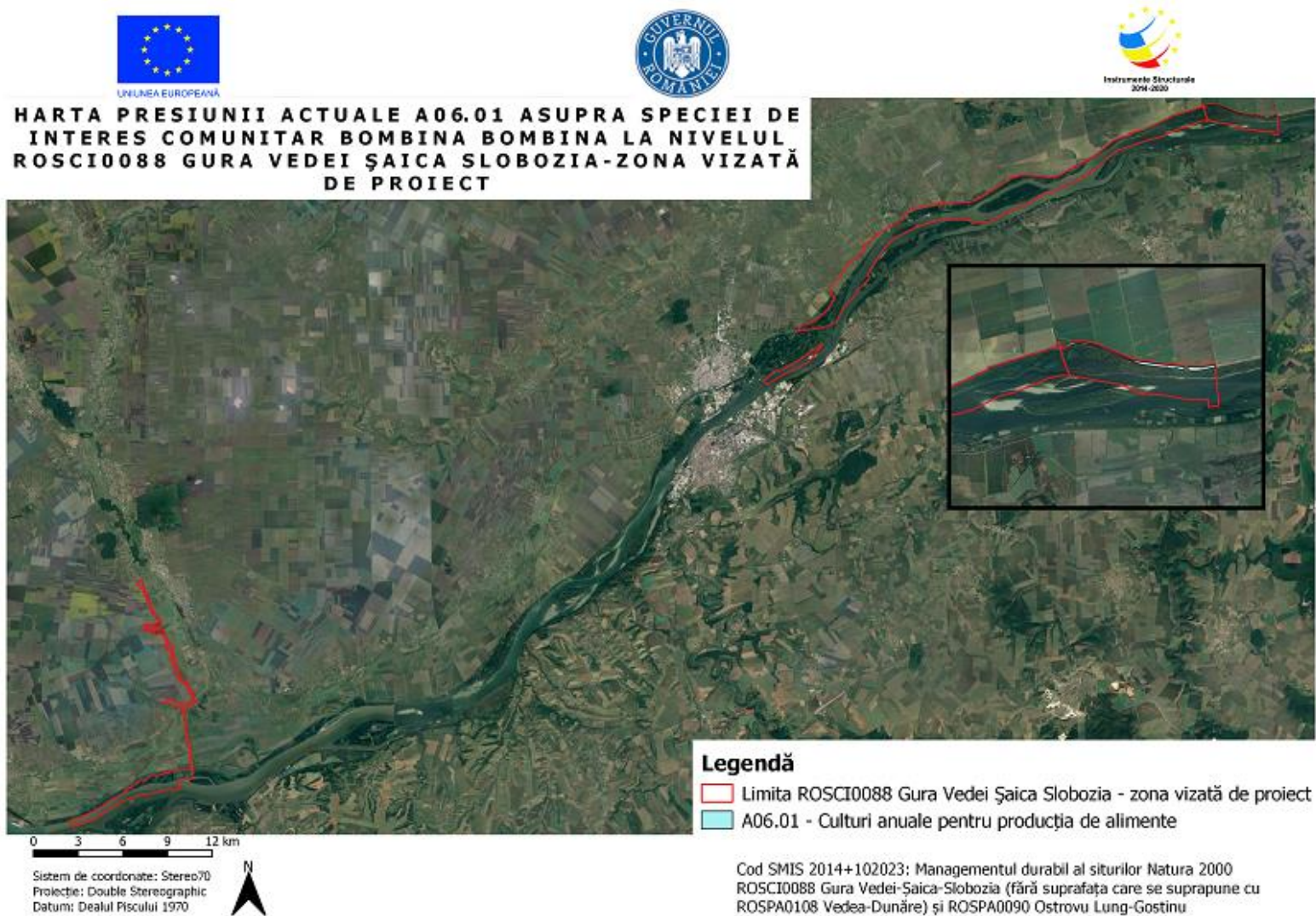
Instrumente Structurale
2014-2020

**HARTA PRESIUNII ACTUALE K03.03 ASUPRA SPECIILOR DE INTERES
COMUNITAR:**
Alosa immaculata, Aspius aspius, Cobitis taenia, Gobio albipinnatus, Gymnocephalus baloni, Gymnocephalus
schraetzer, Rhodeus sericeus amarus, Sabanejewia aurata, Zingel streber, Zingel zingel, Misgurnus fossilis
**LA NIVELUL ROSCI0088 GURA VEDEI ȘAICA SLOBOZIA-ZONA VIZATĂ DE
PROIECT**



Presiunea K03.03 asupra speciilor de pești

11.3.23.1.3. Herpetofaună



Presiunea A06.01 asupra speciei Bombina bombina



UNIUNEA EUROPEANĂ



GUVERNUL ROMÂNIEI



Instrumente Structurale
2014-2020

**HARTA PRESIUNII ACTUALE H05.01 ASUPRA SPECIEI DE
INTERES COMUNITAR BOMBINA BOMBINA LA NIVELUL
ROSCI 0088 GURA VEDEI ȘAICA SLOBOZIA-ZONA VIZATĂ
DE PROIECT**



Legendă

- Limita ROSCI0088 Gura Vedei Șaica Slobozia - zona vizată de proiect
- H05.01 - Gunolul și deșeurile solide

0 3 6 9 12 km

Sistem de coordonate: Stereob70
Proiecție: Double Stereographic
Datum: Dealul Piscului 1970



Cod SMIS 2014+102023: Managementul durabil al siturilor Natura 2000
ROSCI0088 Gura Vedei-Șaica-Slobozia (fără suprafața care se suprapune cu
ROSPA0108 Vedeia-Dunăre) și ROSPA0090 Ostrovu Lung-Gostinu

Presiunea H05.01 asupra speciei Bombina bombina



UNIUNEA EUROPEANĂ

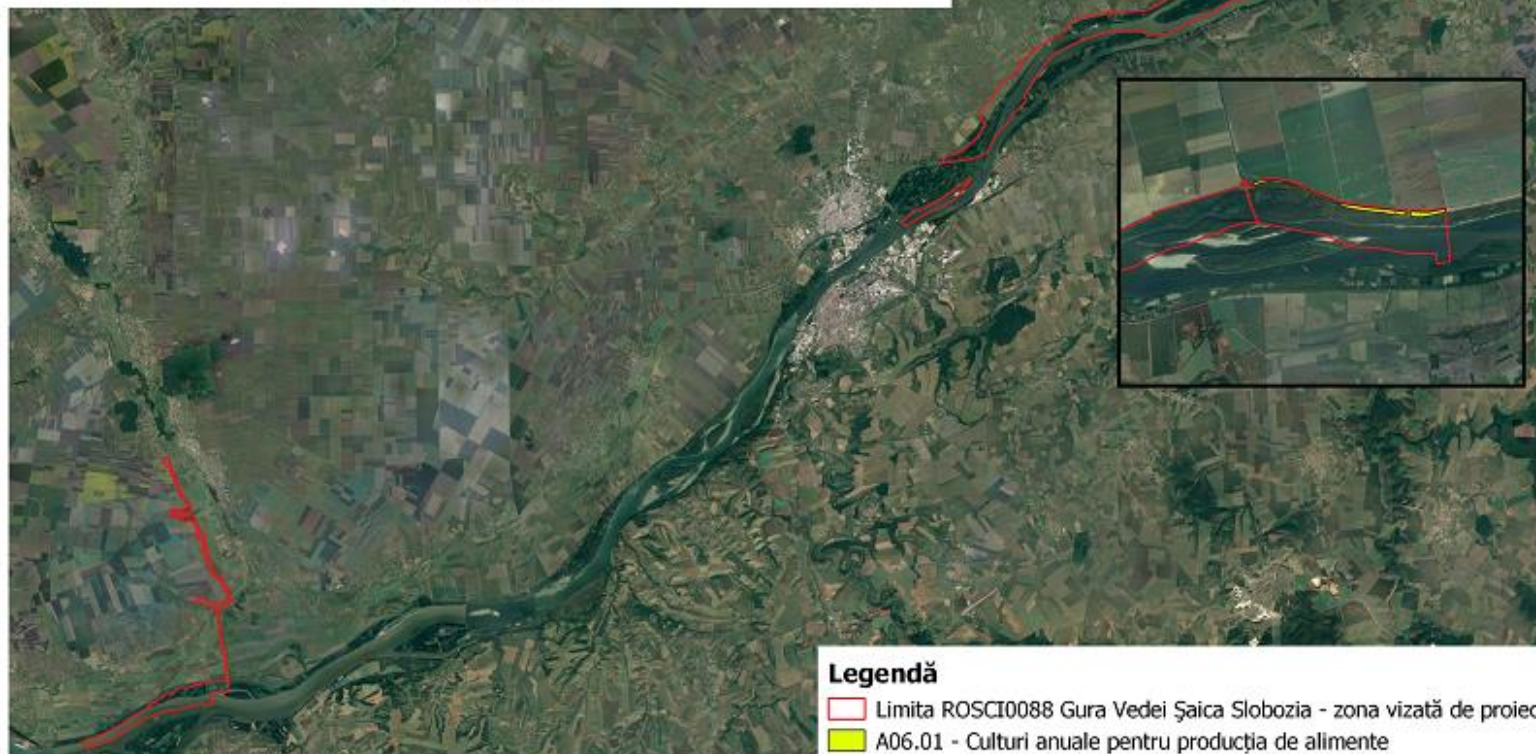


GUVERNUL ROMÂNIEI



Instrumente Structurale
2014-2020

HARTA PRESIUNII ACTUALE A06.01 ASUPRA SPECIEI DE INTERES COMUNITAR EMYS ORBICULARIS LA NIVELUL ROSCI0088 GURA VEDEI ȘAICA SLOBOZIA-ZONA VIZATĂ DE PROIECT



Legendă

- Limita ROSCI0088 Gura Vedei Șaica Slobozia - zona vizată de proiect
- A06.01 - Culturi anuale pentru producția de alimente

0 3 6 9 12 km

Sistem de coordonate: Stere70
Proiecție: Double Stereographic
Datum: Dealul Piscului 1970



Cod SMIS 2014+102023: Managementul durabil al siturilor Natura 2000
ROSCI0088 Gura Vedei-Șaica-Slobozia (fără suprafața care se suprapune cu
ROSPA0108 Vedei-Dunăre) și ROSPA0090 Ostrovu Lung-Gostinu

Presiunea A06.01 asupra speciei Emys orbicularis

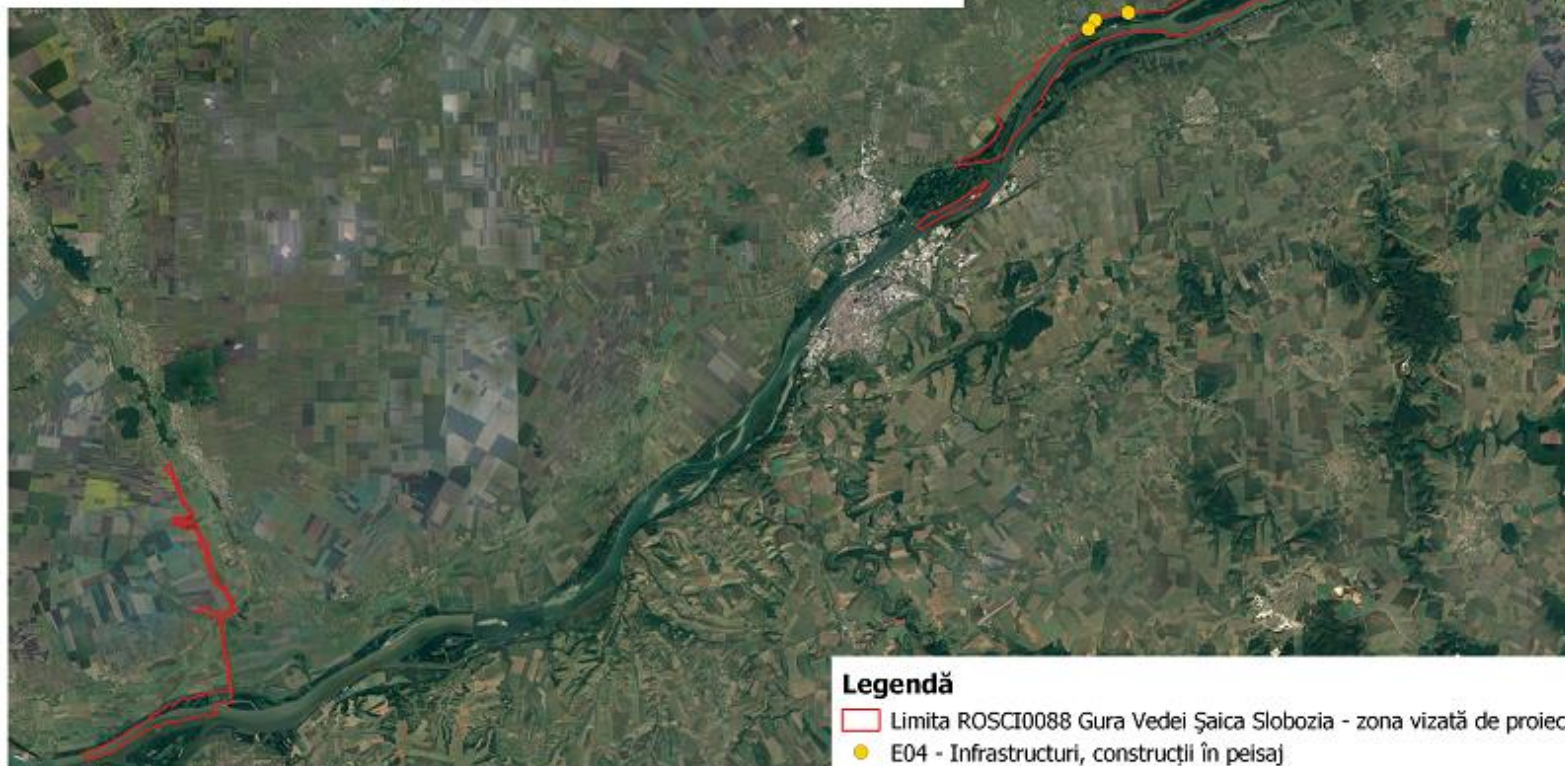


UNIUNEA EUROPEANĂ



Instrumente Structurale
2014-2020

HARTA PRESIUNII ACTUALE E04 ASUPRA SPECIEI DE INTERES COMUNITAR EMYS ORBICULARIS LA NIVELUL ROSCI0088 GURA VEDEI ȘAICA SLOBOZIA-ZONA VIZATĂ DE PROIECT



0 3 6 9 12 km

Sistem de coordonate: Stereo70
Proiecție: Double Stereographic
Datum: Dealul Piscului 1970



Legendă

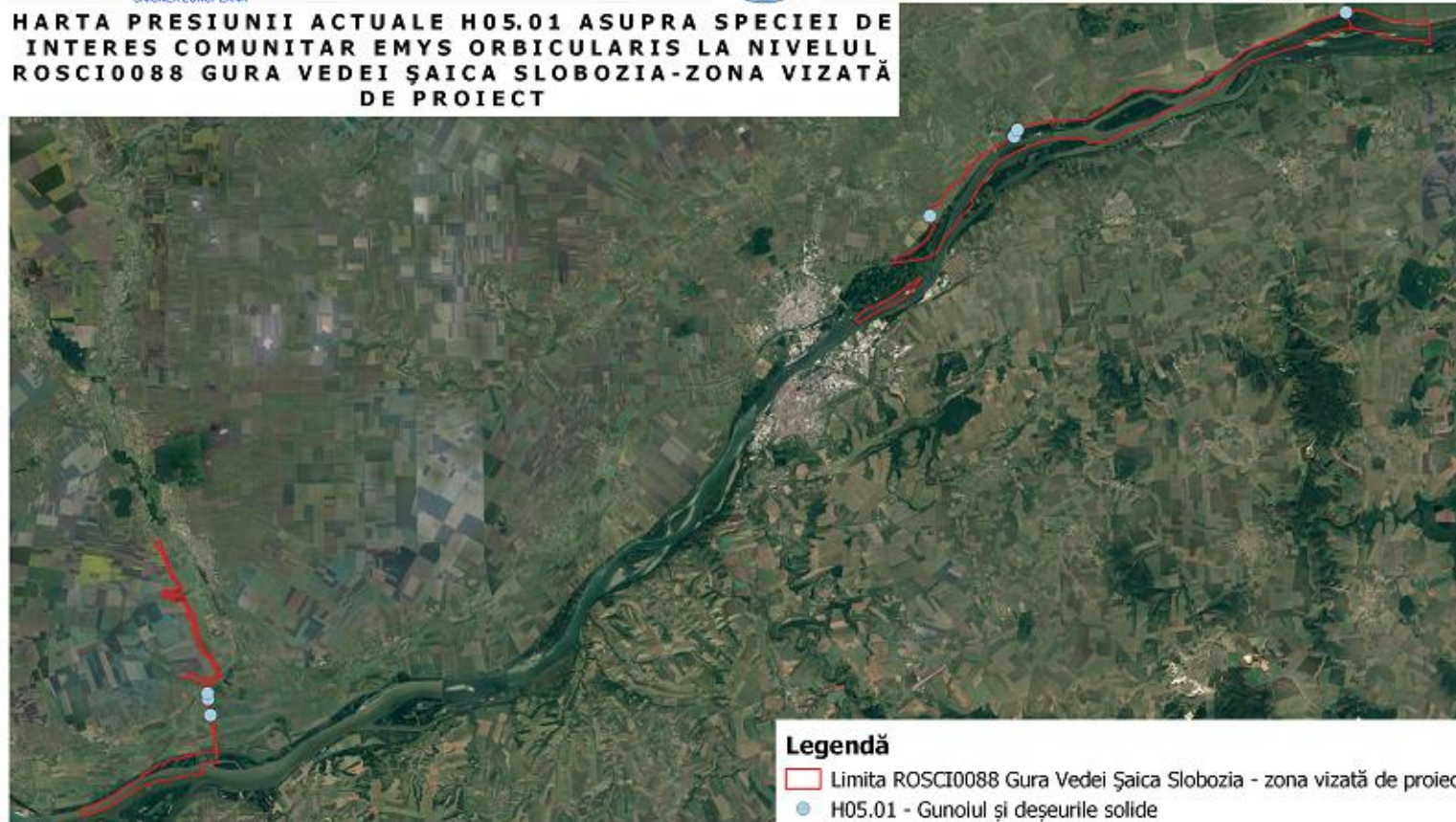
- Limita ROSCI0088 Gura Vedei Șaica Slobozia - zona vizată de proiect
- E04 - Infrastructuri, construcții în peisaj

Cod SMIS 2014+102023: Managementul durabil al siturilor Natura 2000
ROSCI0088 Gura Vedei-Șaica-Slobozia (fără suprafața care se suprapune cu
ROSPA0108 Vedeș-Dunăre) și ROSPA0090 Ostrovu Lung-Gostinu

Presiunea E04 asupra speciei Emys orbicularis



HARTA PRESIUNII ACTUALE H05.01 ASUPRA SPECIEI DE INTERES COMUNITAR EMYS ORBICULARIS LA NIVELUL ROSCI0088 GURA VEDEI ȘAICA SLOBOZIA-ZONA VIZATĂ DE PROIECT



Legendă

- Limita ROSCI0088 Gura Vedei Șaica Slobozia - zona vizată de proiect
- H05.01 - Gunoiul și deșeurile solide

Cod SMIS 2014+102023: Managementul durabil al siturilor Natura 2000 ROSCI0088 Gura Vedei-Șaica-Slobozia (fără suprafața care se suprapune cu ROSPA0108 Vedeș-Dunăre) și ROSPA0090 Ostrovu Lung-Gostinu

Sistem de coordonate: Stereo70
Proiecție: Double Stereographic
Datum: Dealul Piscului 1970



Presiunea H05.01 asupra speciei Emys orbicularis

11.3.23.1.4. Avifaună



HARTA PRESIUNII ACTUALE A07 ASUPRA TUTUROR SPECIILOR DE PĂȘARI DE INTERES COMUNITAR LA NIVELUL ROSPA0090 OSTROVU LUNG-GOSTINU



Legendă

- Limita ROSPA0090 Ostrovu Lung - Gostinu
- A07 - Utilizarea produselor biocide, hormoni și substanțe chimice

0 3 6 9 12 km

Sistem de coordonate: Stereov70
Proiecție: Double Stereographic
Datum: Dealul Piscului 1970



Cod SMIS 2014+102023: Managementul durabil al siturilor Natura 2000
ROSCI0088 Gura Vedei-Șaica-Slobozia (fără suprafața care se suprapune cu
ROSPA0108 Vedei-Dunăre) și ROSPA0090 Ostrovu Lung-Gostinu

Presiunea A07 asupra tuturor speciilor de păsări de interes comunitar



UNIUNEA EUROPEANĂ

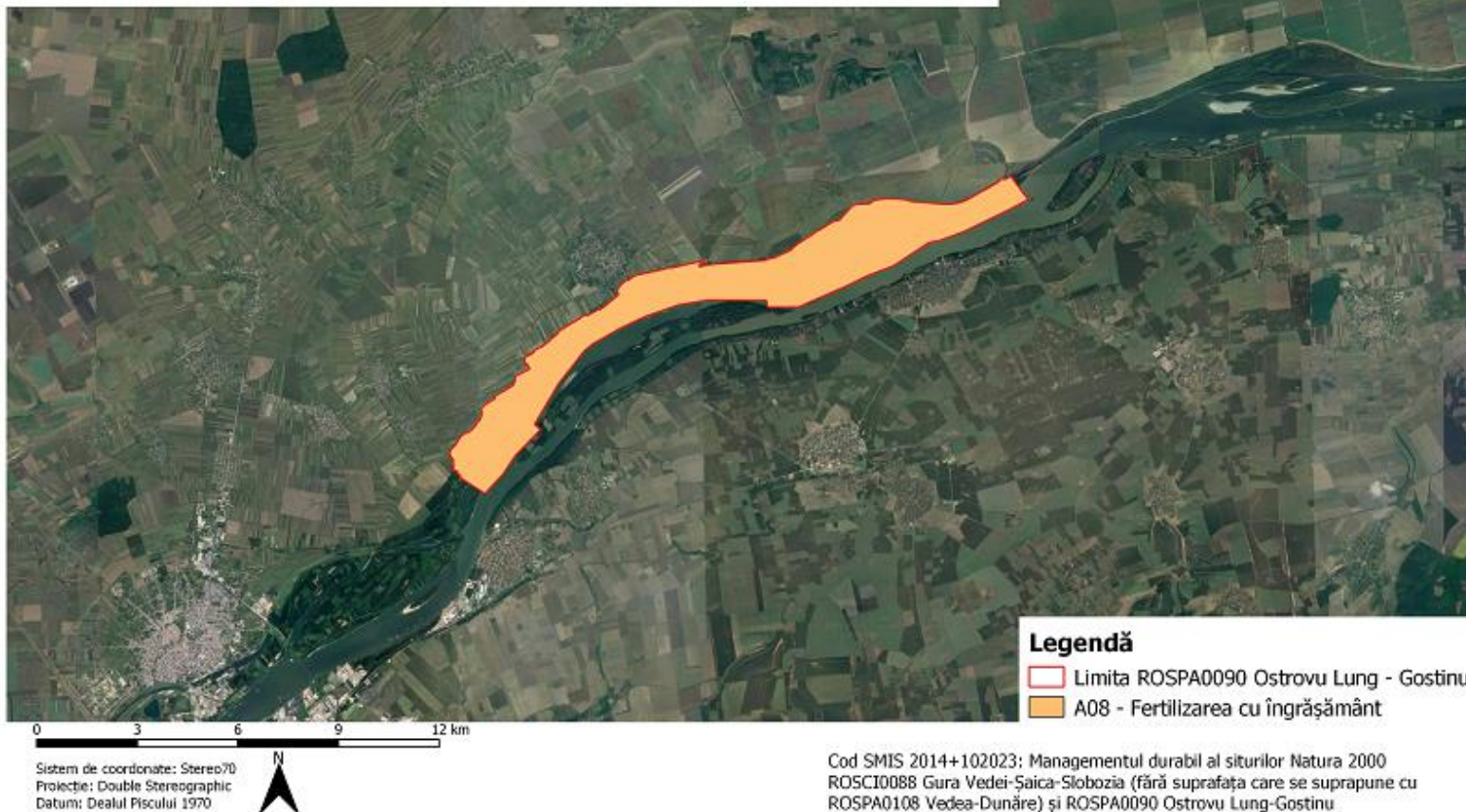


GUVERNUL ROMÂNIEI



Instrumente Structurale
2014-2020

HARTA PRESIUNII ACTUALE A08 ASUPRA TUTUROR SPECIILOR DE PĂSĂRI DE INTERES COMUNITAR LA NIVELUL ROSPA0090 OSTROVU LUNG-GOSTINU

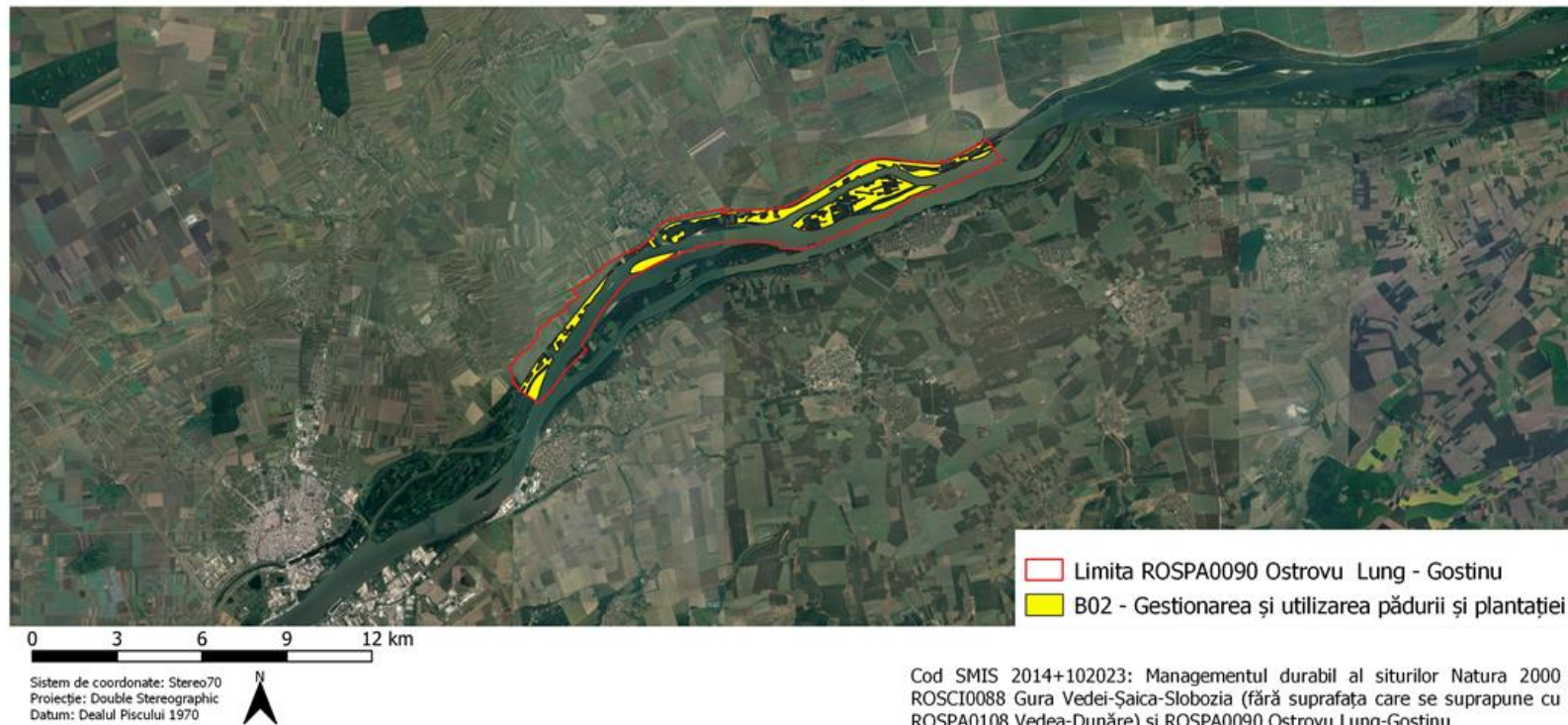


Presiunea A08 asupra tuturor speciilor de păsări de interes comunitar



HARTA DISTRIBUȚIEI PRESIUNII ACTUALE B02 ASUPRA SPECIILOR DE INTERES COMUNITAR:
Buteo rufinus, Ciconia nigra, Columba palumbus, Coracias garrulus, Dendrocopos medius, Dryocopus martius, Falco subbuteo, Fringilla coelebs, Jynx torquilla, Nycticorax nycticorax, Oriolus oriolus, Otus scops, Phalacrocorax carbo, Phalacrocorax pygmeus, Picus canus, Streptopelia turtur, Sylvia atricapilla, Sylvia communis, Sylvia nisoria, Turdus merula, Turdus philomelos, Turdus pilaris, Turdus viscivorus, Upupa epops

LA NIVELUL ROSPA0090 OSTROVU LUNG-GOSTINU



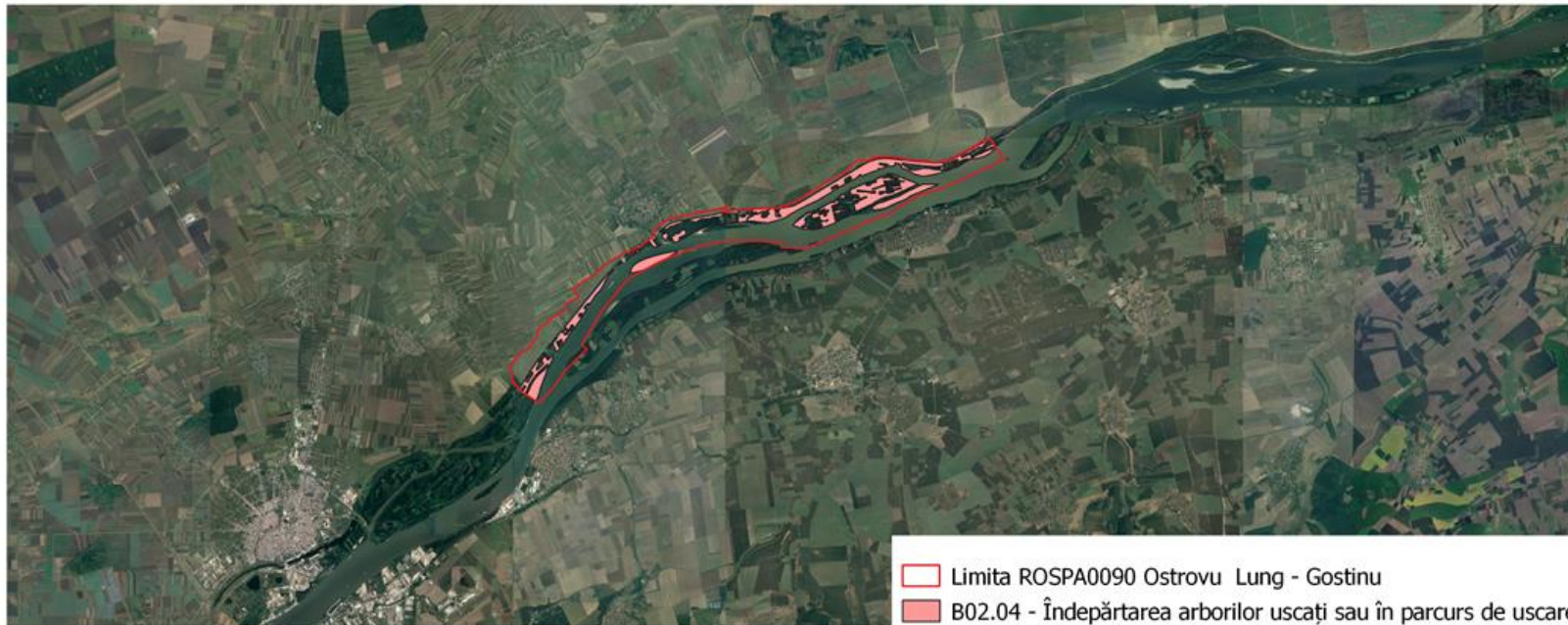
Presiunea B03 asupra unor specii de păsări de interes comunitar



HARTA DISTRIBUȚIEI PRESIUNII ACTUALE B02.04 ASUPRA SPECIILOR DE INTERES COMUNITAR:

Buteo rufinus, Ciconia nigra, Columba palumbus, Coracias garrulus, Dendrocopos medius, Dryocopus martius, Falco subbuteo, Fringilla coelebs, Jynx torquilla, Nycticorax nycticorax, Oriolus oriolus, Otus scops, Phalacrocorax carbo, Phalacrocorax pygmeus, Picus canus, Streptopelia turtur, Sylvia atricapilla, Sylvia communis, Sylvia nisoria, Turdus merula, Turdus philomelos, Turdus pilaris, Turdus viscivorus, Upupa epops

LA NIVELUL ROSPA0090 OSTROVU LUNG-GOSTINU



Sistem de coordonate: Stereo70
Proiecție: Double Stereographic
Datum: Dealul Piscului 1970



□ Limita ROSPA0090 Ostrovu Lung - Gostinu
■ B02.04 - Îndepărtarea arborilor uscați sau în parcurs de uscare

Cod SMIS 2014+102023: Managementul durabil al siturilor Natura 2000
ROSCI0088 Gura Vedei-Șaica-Slobozia (fără suprafața care se suprapune cu
ROSPA0108 Vedeia-Dunăre) și ROSPA0090 Ostrovu Lung-Gostinu

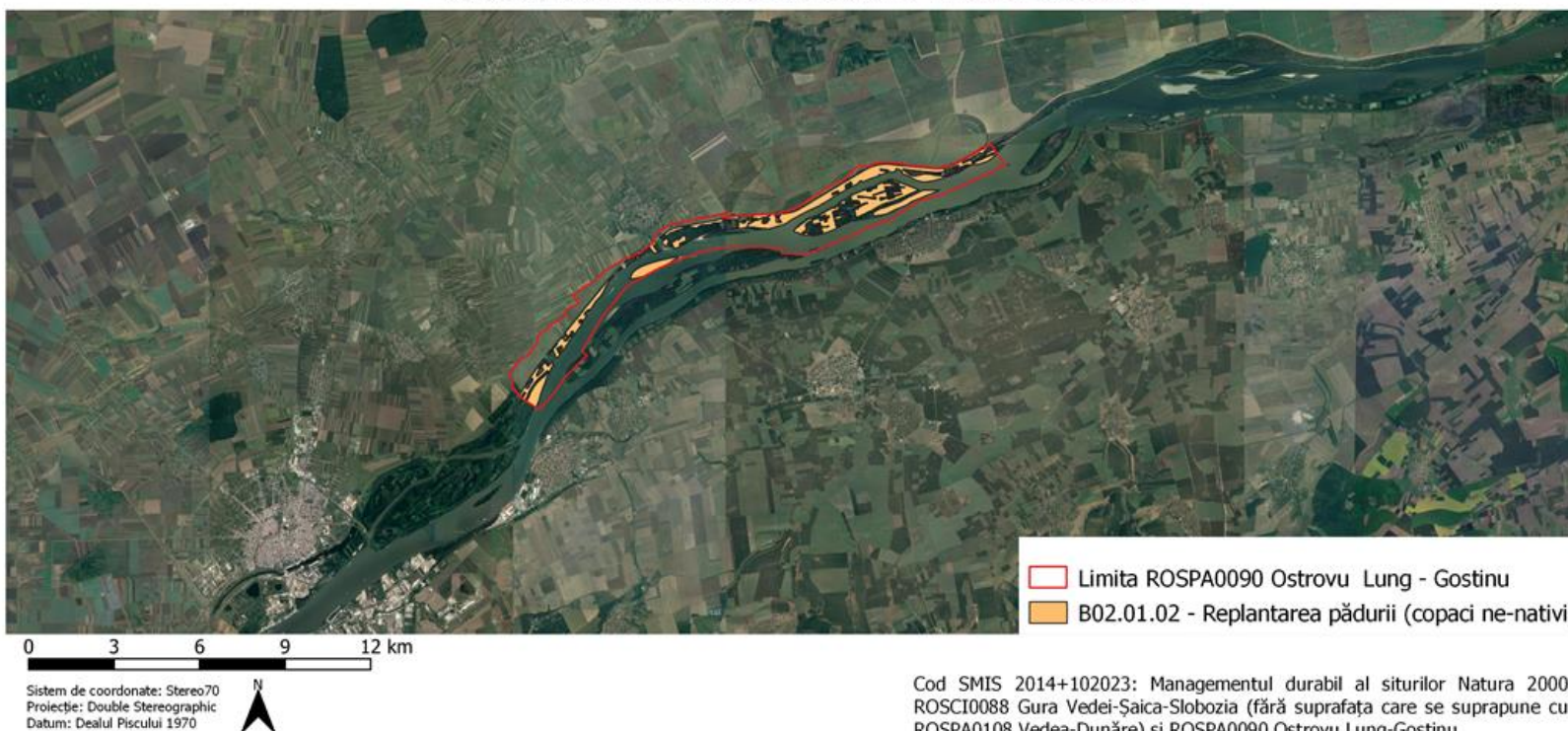
Presiunea B02.04 asupra unor specii de păsări de interes comunitar



HARTA DISTRIBUȚIEI PRESIUNII ACTUALE B02.01.02 ASUPRA SPECIILOR DE INTERES COMUNITAR:

Buteo rufinus, Ciconia nigra, Columba palumbus, Coracias garrulus, Dendrocopos medius, Dryocopus martius, Falco subbuteo, Fringilla coelebs, Jynx torquilla, Nycticorax nycticorax, Oriolus oriolus, Otus scops, Phalacrocorax carbo, Phalacrocorax pygmeus, Picus canus, Streptopelia turtur, Sylvia atricapilla, Sylvia communis, Sylvia nisoria, Turdus merula, Turdus philomelos, Turdus pilaris, Turdus viscivorus, Upupa epops

LA NIVELUL ROSPA0090 OSTROVU LUNG-GOSTINU



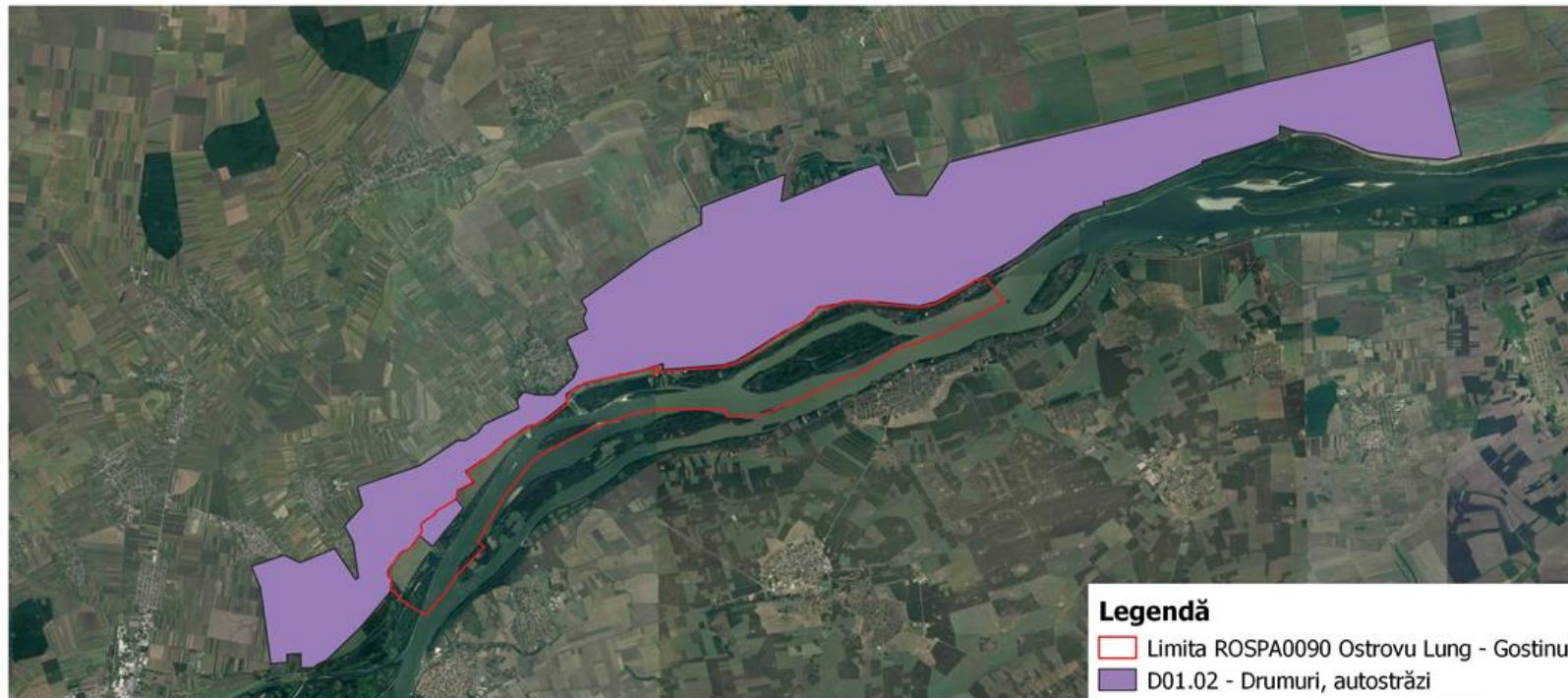
Presiunea B02.01.02 asupra unor specii de păsări de interes comunitar



HARTA PRESIUNII ACTUALE D01.02 ASUPRA SPECIILOR DE INTERES COMUNITAR:

Alauda arvensis, *Anthus campestris*, *Carduelis carduelis*, *Carduelis chloris*, *Coracias garrulus*, *Columba palumbus*, *Coccothraustes coccothraustes*, *Coturnix coturnix*, *Cuculus canorus*, *Hirundo rustica*, *Lanius collurio*, *Lanius minor*, *Merops apiaster*, *Miliaria calandra*, *Streptopelia turtur*

LA NIVELUL ROSPA0090 OSTROVU LUNG-GOSTINU



Legendă

- Limita ROSPA0090 Ostrovu Lung - Gostinu
- D01.02 - Drumuri, autostrăzi

0 3 6 9 12 km

Sistem de coordonate: Stereo70
Proiecție: Double Stereographic
Datum: Dealul Piscului 1970



Cod SMIS 2014+102023: Managementul durabil al siturilor Natura 2000
ROSCI0088 Gura Vedei-Șaica-Slobozia (fără suprafața care se suprapune cu
ROSPA0108 Vedeia-Dunăre) și ROSPA0090 Ostrovu Lung-Gostinu

Presiunea D01.02 asupra unor specii de păsări de interes comunitar



UNIUNEA EUROPEANĂ



GUVERNUL ROMÂNIEI

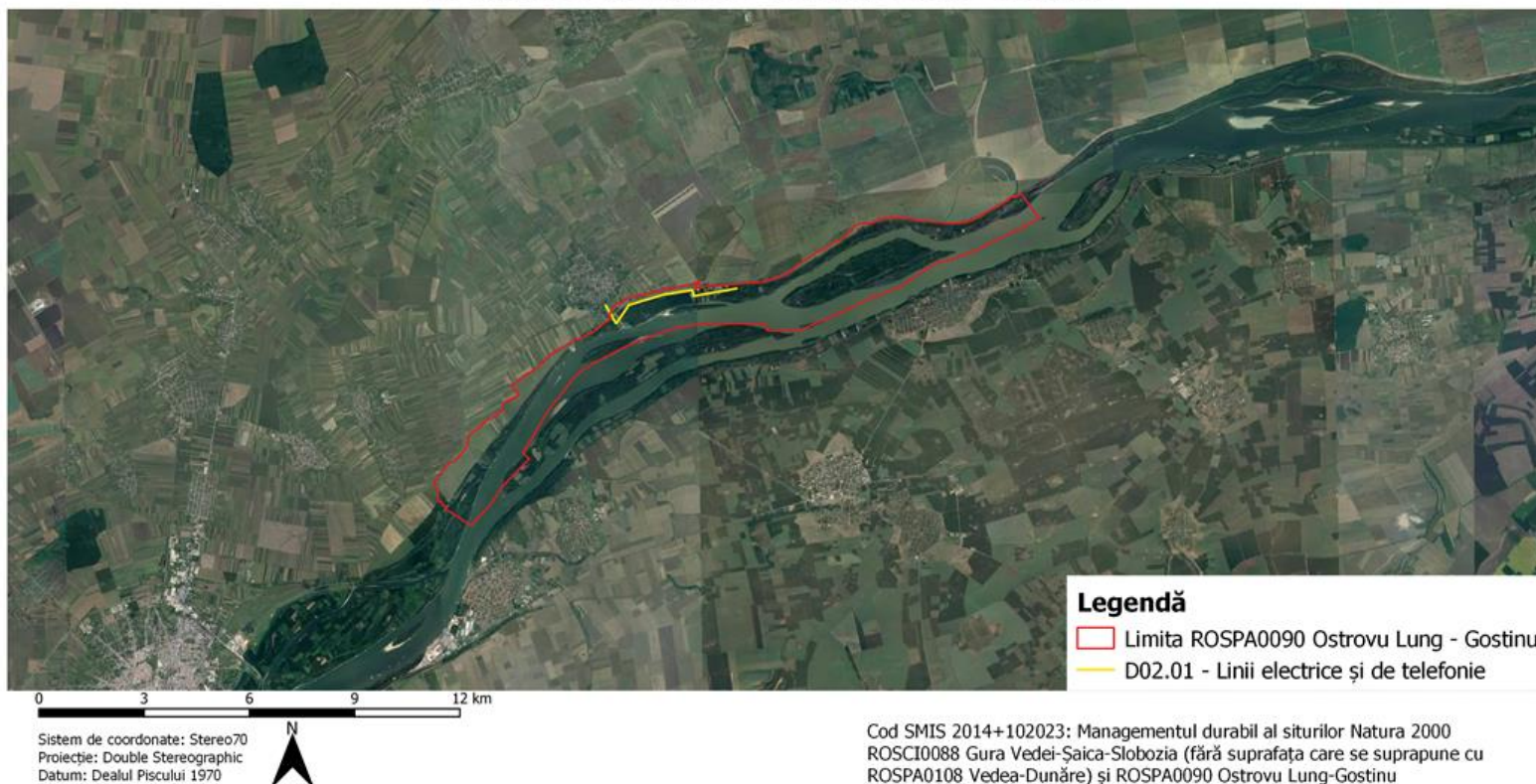


Instrumente Structurale
2014-2020

HARTA PRESIUNII ACTUALE D02.01 ASUPRA SPECIILOR DE INTERES COMUNITAR:

Aquila pomarina, *Buteo rufinus*, *Ciconia ciconia*, *Ciconia nigra*, *Circaetus gallicus*, *Circus aeruginosus*,
Circus cyaneus, *Circus macrourus*, *Falco subbuteo*, *Larus cachinnans*, *Larus ridibundus*, *Milvus migrans*

LA NIVELUL ROSPA0090 OSTROVU LUNG-GOSTINU



Presiunea D02.01 asupra unor specii de păsări de interes comunitar



HARTA PRESIUNII ACTUALE D03.02 ASUPRA SPECIILOR DE INTERES COMUNITAR:

Alcedo atthis, Anas platyrhynchos, Anas querquedula, Ardea cinerea, Ardea purpurea, Charadrius dubius, Egretta garzetta, Larus cachinnans, Larus ridibundus, Motacilla alba, Motacilla flava, Nycticorax nycticorax, Pelecanus crispus, Pelecanus onocrotalus, Phalacrocorax carbo, Riparia riparia, Sterna albifrons, Sterna hirundo, Tringa erythropus, Tringa glareola, Tringa nebularia, Tringa ochropus

LA NIVELUL ROSPA0090 OSTROVU LUNG-GOSTINU



Legendă

- Limita ROSPA0090 Ostrovu Lung - Gostinu
- D03.02 - Navigație

0 3 6 9 12 km

Sistem de coordonate: Stereo70
Proiecție: Double Stereographic
Datum: Dealul Piscului 1970



Cod SMIS 2014+102023: Managementul durabil al siturilor Natura 2000
ROSC10088 Gura Vedei-Șaica-Slobozia (fără suprafața care se suprapune cu
ROSPA0108 Vedei-Dunăre) și ROSPA0090 Ostrovu Lung-Gostinu

Presiunea D03.02 asupra unor specii de păsări de interes comunitar



HARTA DISTRIBUȚIEI PRESIUNII ACTUALE F01.01 ASUPRA SPECIILOR DE INTERES COMUNITAR:

Alcedo atthis, Ardea cinerea, Ardea purpurea, Ardeola ralloides, Ciconia ciconia, Ciconia nigra, Egretta garzetta, Larus cachinnans, Larus ridibundus, Nycticorax nycticorax, Pelecanus crispus, Pelecanus onocrotalus, Phalacrocorax carbo, Sterna albifrons, Sterna hirundo, Tachybaptus ruficollis

LA NIVELUL ROSPA0090 OSTROVU LUNG-GOSTINU



0 3 6 9 12 km

Sistem de coordonate: Stereo70
Proiecție: Double Stereographic
Datum: Dealul Piscului 1970



Limita ROSPA0090 Ostrovu Lung - Gostinu
F01.01 - Piscicultură intensivă, intensificată

Cod SMIS 2014+102023: Managementul durabil al siturilor Natura 2000 ROSCI0088 Gura Vedei-Șaica-Slobozia (fără suprafața care se suprapune cu ROSPA0108 Vedei-Dunăre) și ROSPA0090 Ostrovu Lung-Gostinu

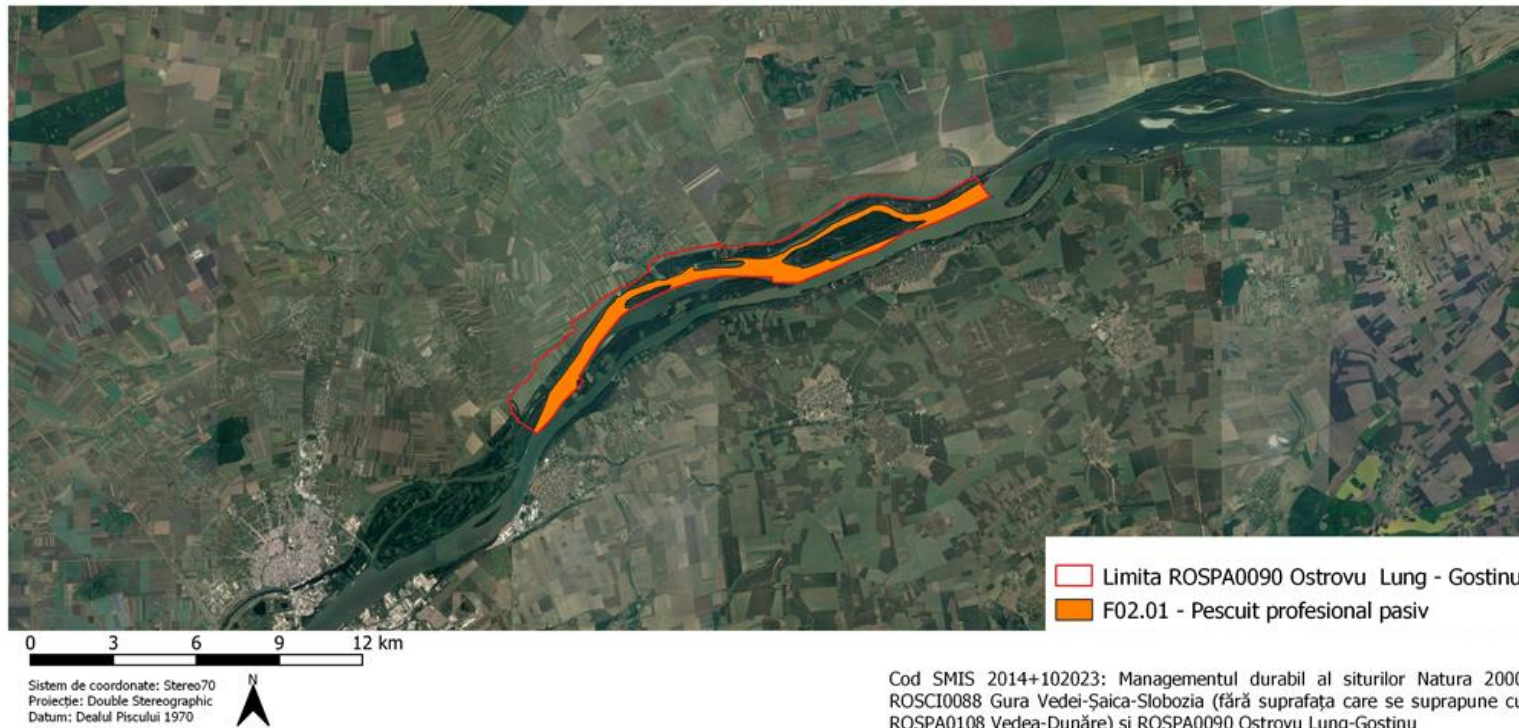
Presiunea F01.01 asupra unor specii de păsări de interes comunitar



HARTA DISTRIBUȚIEI PRESIUNII ACTUALE F02.01 ASUPRA SPECIILOR DE INTERES COMUNITAR:

Alcedo atthis, Ardea cinerea, Ardea purpurea, Ardeola ralloides, Ciconia ciconia, Ciconia nigra, Egretta garzetta, Larus cachinnans, Larus ridibundus, Nycticorax nycticorax, Pelecanus crispus, Pelecanus onocrotalus, Phalacrocorax carbo, Sterna albifrons, Sterna hirundo, Tachybaptus ruficollis

LA NIVELUL ROSPA0090 OSTROVU LUNG-GOSTINU



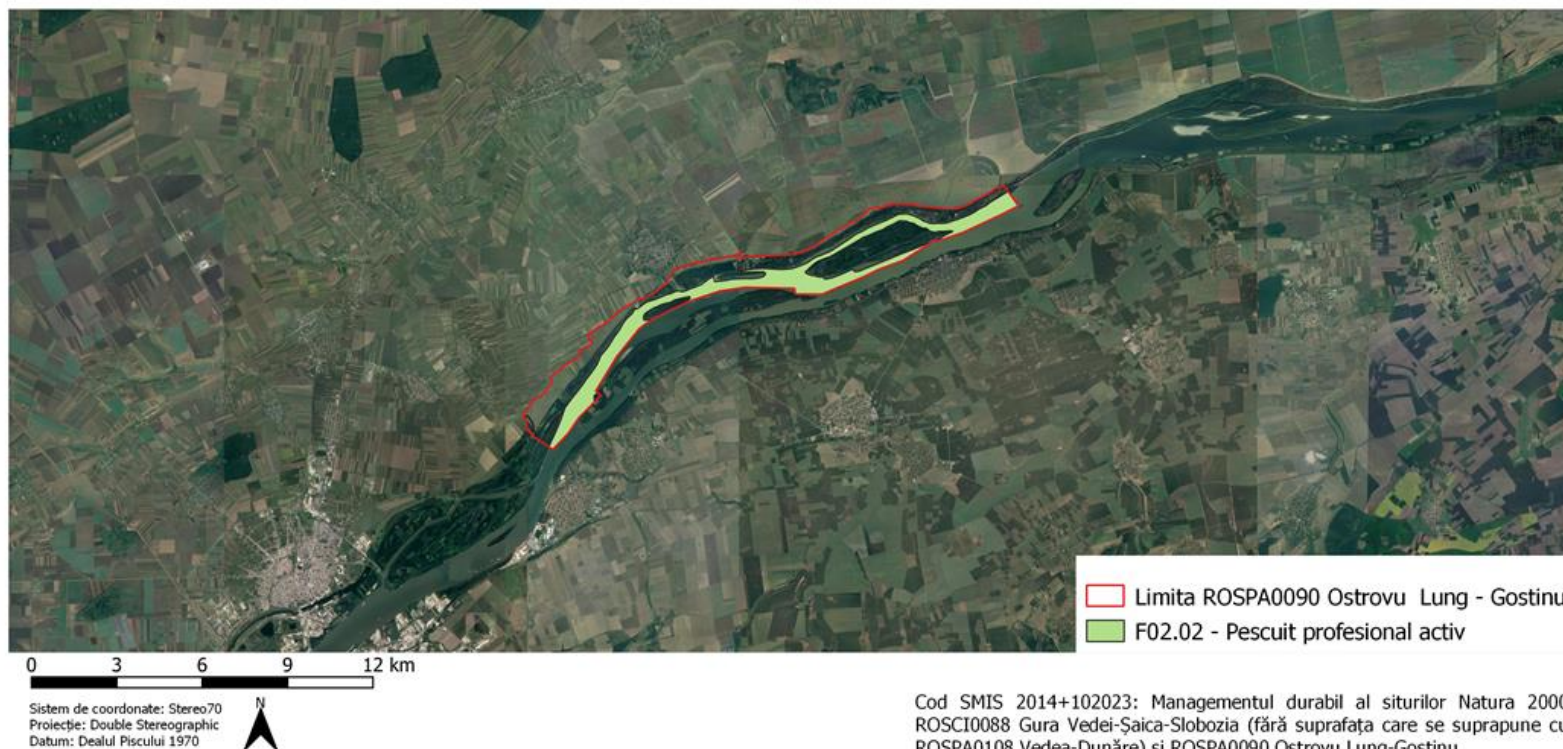
Presiunea F02.01 asupra unor specii de păsări de interes comunitar



HARTA DISTRIBUȚIEI PRESIUNII ACTUALE F02.02 ASUPRA SPECIILOR DE INTERES COMUNITAR:

Alcedo atthis, Ardea cinerea, Ardea purpurea, Ardeola ralloides, Ciconia ciconia, Ciconia nigra, Egretta garzetta, Larus cachinnans, Larus ridibundus, Nycticorax nycticorax, Pelecanus crispus, Pelecanus onocrotalus, Phalacrocorax carbo, Sterna albifrons, Sterna hirundo, Tachybaptus ruficollis

LA NIVELUL ROSPA0090 OSTROVU LUNG-GOSTINU

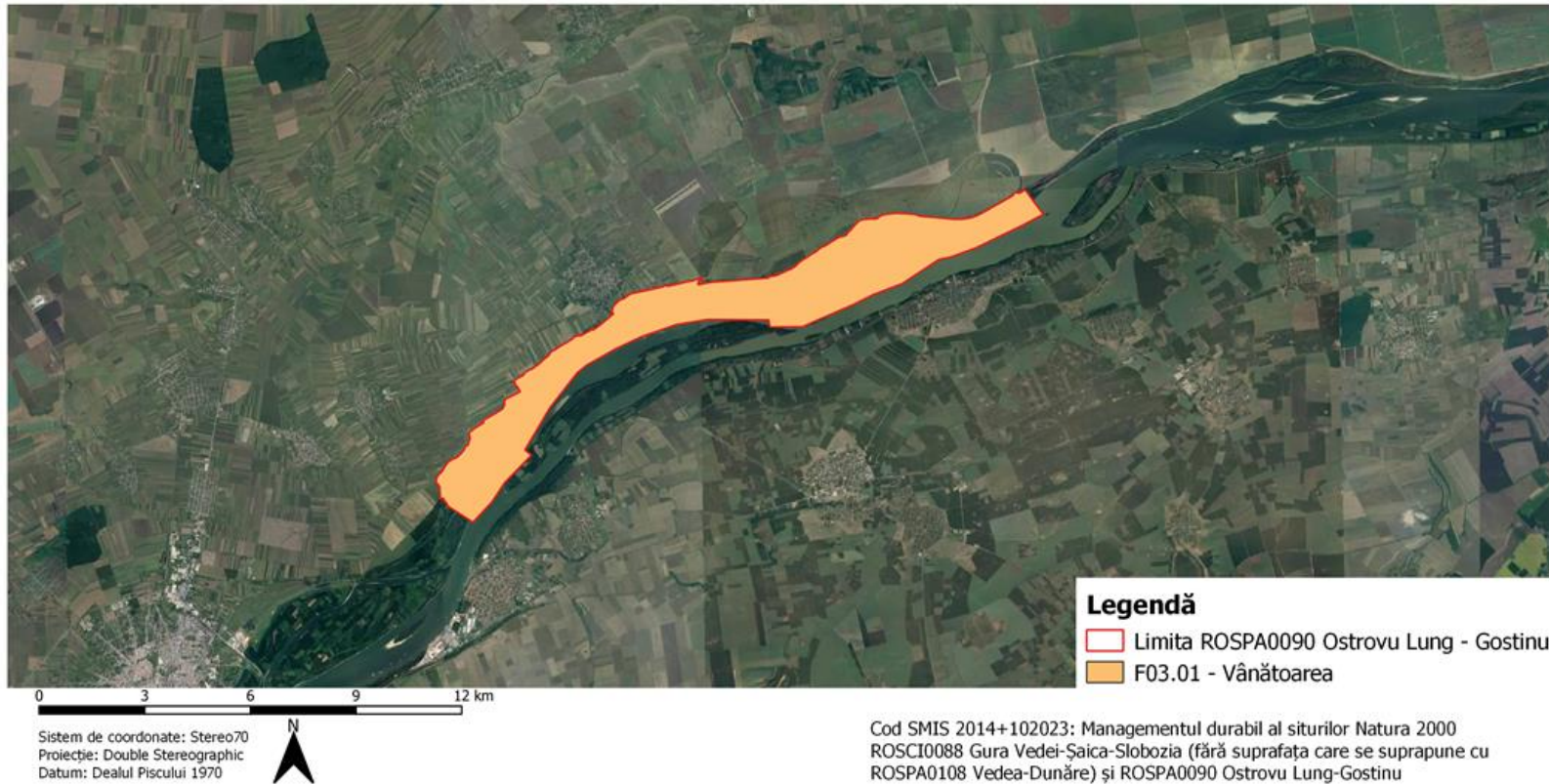


Presiunea F02.02 asupra unor specii de păsări de interes comunitar



HARTA PRESIUNII ACTUALE F03.01 ASUPRA SPECIILOR DE INTERES COMUNITAR:
Anas platyrhynchos, Anas querquedula, Columba palumbus, Coturnix coturnix, Pelecanus crispus,
Pelecanus onocrotalus, Phalacrocorax carbo, Streptopelia turtur, Turdus pilaris

LA NIVELUL ROSPA0090 OSTROVU LUNG-GOSTINU



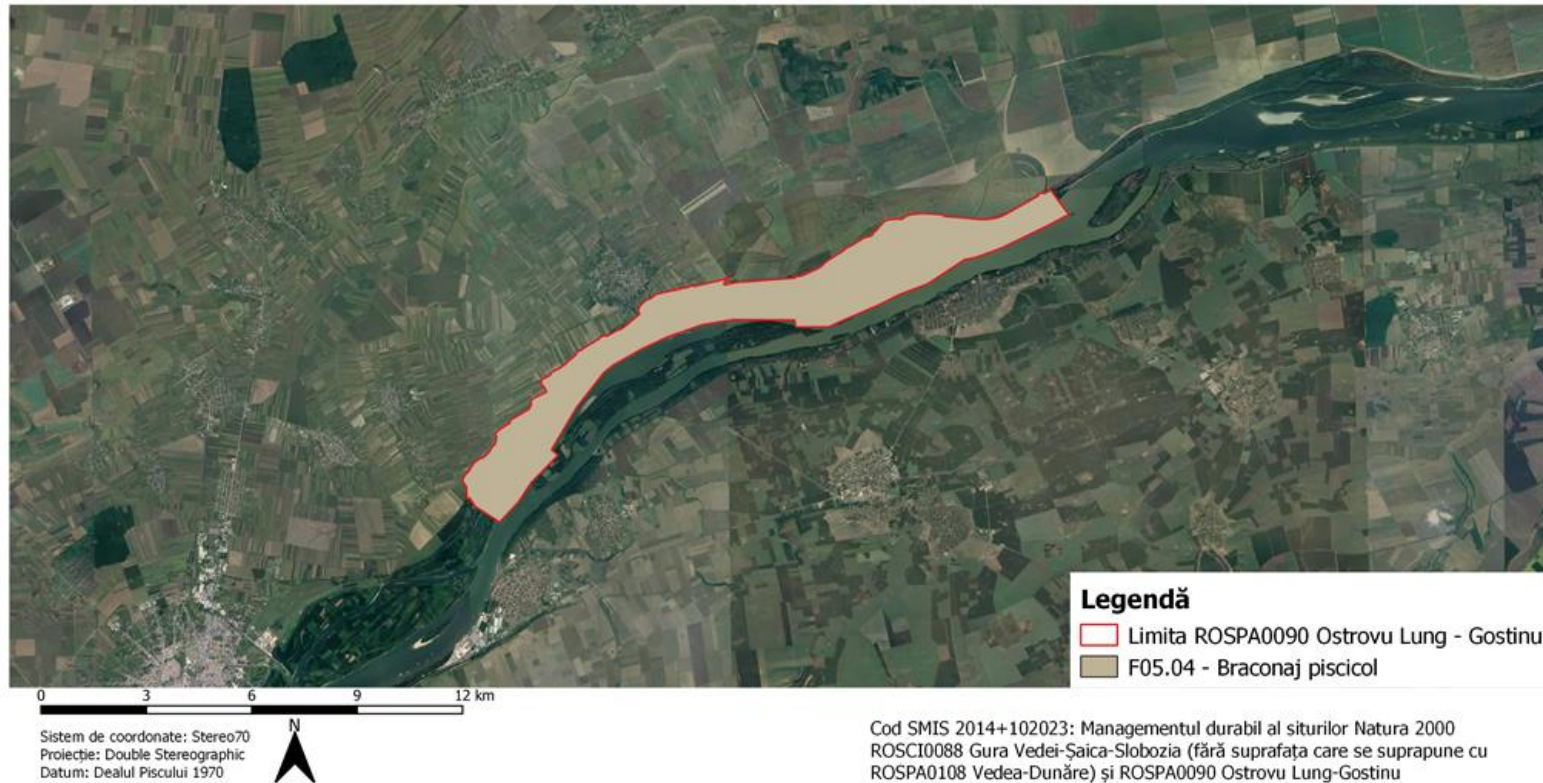
Presiunea F03.01 asupra unor specii de păsări de interes comunitar



HARTA PRESIUNII ACTUALE F05.04 ASUPRA SPECIILOR DE INTERES COMUNITAR:

Alauda arvensis, Anas platyrhynchos, Anas querquedula, Columba palumbus, Coturnix coturnix, Pelecanus crispus, Pelecanus onocrotalus, Phalacrocorax carbo, Streptopelia turtur, Turdus pilaris.

LA NIVELUL ROSPA0090 OSTROVU LUNG-GOSTINU



Presiunea F05.04 asupra unor specii de păsări de interes comunitar



HARTA PRESIUNII ACTUALE F03.02.03 ASUPRA SPECIILOR DE INTERES COMUNITAR:
Anas platyrhynchos, Anas querquedula, Columba palumbus, Coturnix coturnix, Pelecanus crispus,
Pelecanus onocrotalus, Phalacrocorax carbo, Streptopelia turtur, Turdus pilaris.

LA NIVELUL ROSPA0090 OSTROVU LUNG-GOSTINU



0 3 6 9 12 km

Sistem de coordonate: Stereo70
Proiecție: Double Stereographic
Datum: Dealul Piscului 1970



Cod SMIS 2014+102023: Managementul durabil al siturilor Natura 2000
ROSCI0088 Gura Vedei-Șaica-Slobozia (fără suprafața care se suprapune cu
ROSPA0108 Vedei-Dunăre) și ROSPA0090 Ostrovu Lung-Gostinu

Presiunea F03.02.03 asupra unor specii de păsări de interes comunitar



HARTA DISTRIBUȚIEI PRESIUNII ACTUALE F02.03.02 ASUPRA SPECIILOR DE INTERES COMUNITAR:

Alcedo atthis, Ardea cinerea, Ardea purpurea, Ardeola ralloides, Ciconia ciconia, Ciconia nigra, Egretta garzetta, Larus cachinnans, Larus ridibundus, Nycticorax nycticorax, Pelecanus crispus, Pelecanus onocrotalus, Phalacrocorax carbo, Sterna albifrons, Sterna hirundo, Tachybaptus ruficollis

LA NIVELUL ROSPA0090 OSTROVU LUNG-GOSTINU



0 3 6 9 12 km

Sistem de coordonate: Stereo70
Proiecție: Double Stereographic
Datum: Dealul Piscului 1970

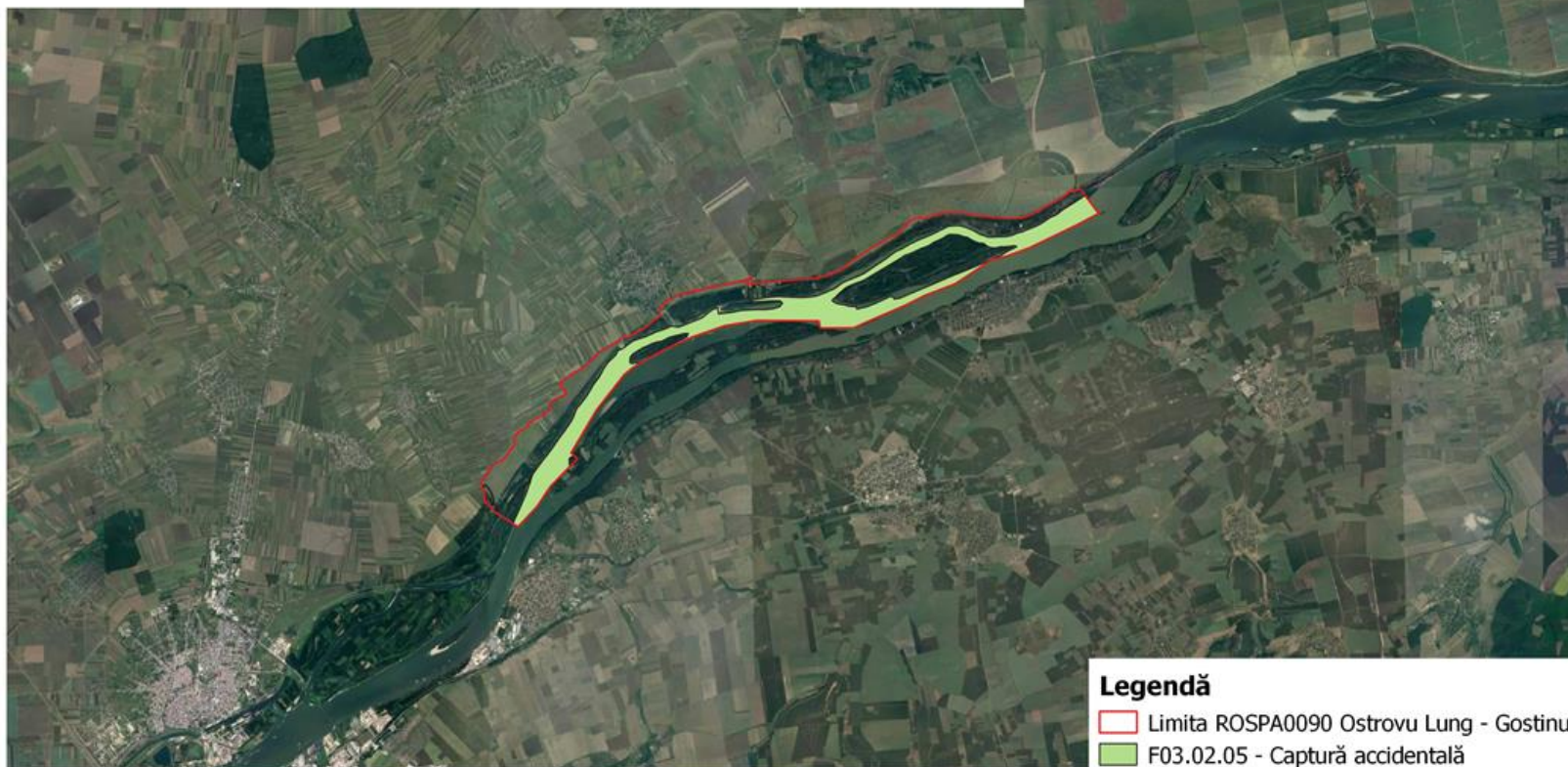


Cod SMIS 2014+102023: Managementul durabil al siturilor Natura 2000 ROSCI0088 Gura Vedei-Șaica-Slobozia (fără suprafața care se suprapune cu ROSPA0108 Vedei-Dunăre) și ROSPA0090 Ostrovu Lung-Gostinu

Presiunea F02.03.02 asupra unor specii de păsări de interes comunitar



**HARTA PRESIUNII ACTUALE F03.02.05 ASUPRA TUTUROR
SPECIILOR DE PĂSĂRI DE INTERES COMUNITAR LA NIVELUL
ROSPA0090 OSTROVU LUNG-GOSTINU**



Legendă

- Limita ROSPA0090 Ostrovu Lung - Gostinu
- F03.02.05 - Captură accidentală

0 3 6 9 12 km

Sistem de coordonate: Stereo70
Proiecție: Double Stereographic
Datum: Dealul Piscului 1970



Cod SMIS 2014+102023: Managementul durabil al siturilor Natura 2000
ROSCI0088 Gura Vedei-Șaica-Slobozia (fără suprafața care se suprapune cu
ROSPA0108 Vedei-Dunăre) și ROSPA0090 Ostrovu Lung-Gostinu

Presiunea F02.03.05 asupra unor specii de păsări de interes comunitar



UNIUNEA EUROPEANA



GUVERNUL ROMÂNIEI

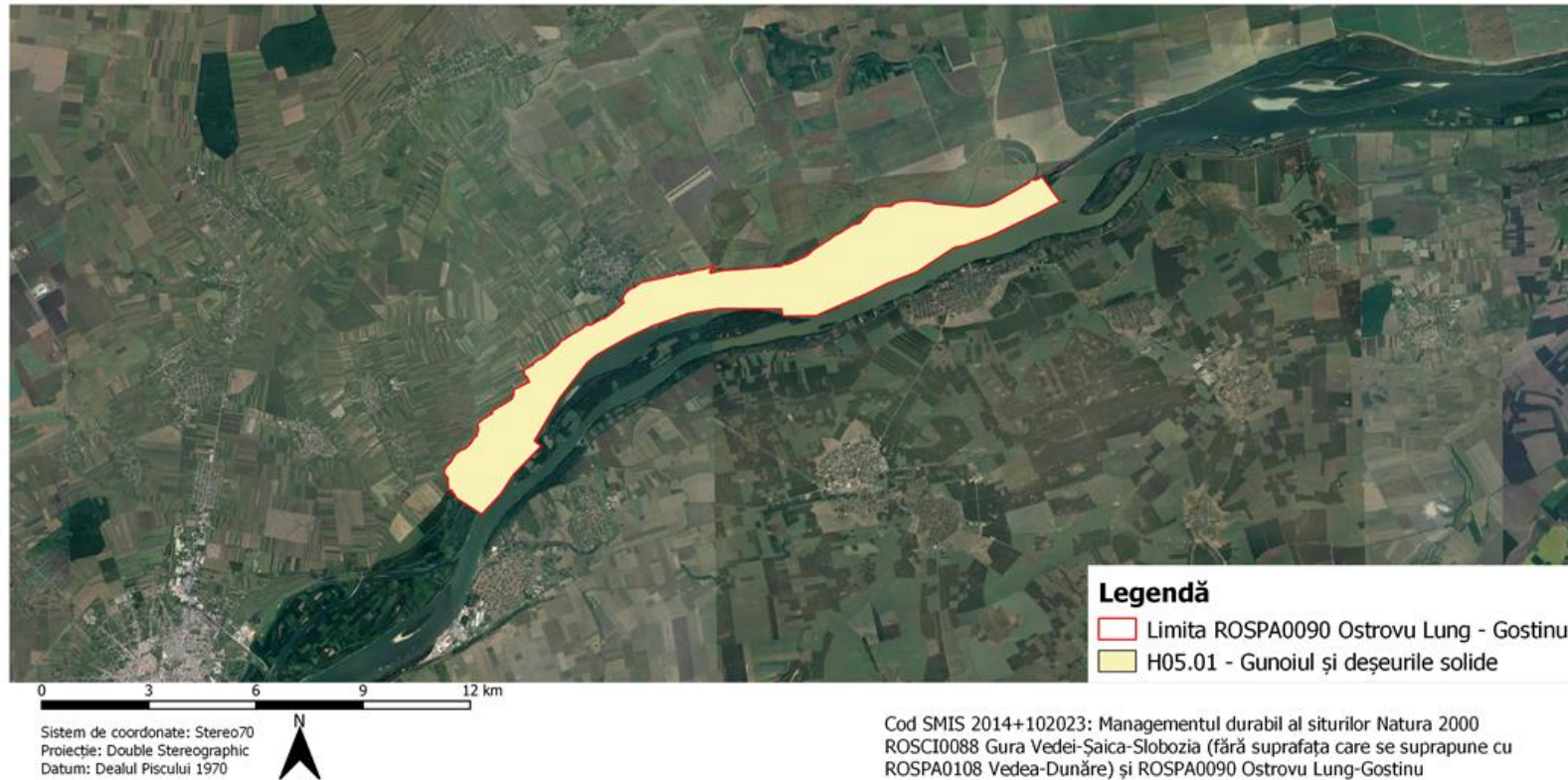


Instrumente Structurale
2014-2020

HARTA PRESIUNII ACTUALE H05.01 ASUPRA SPECIILOR DE INTERES COMUNITAR:

Anas platyrhynchos, Anas querquedula, Chlidonias hybridus, Egretta garzetta, Larus cachinnans, Larus ridibundus, Motacilla alba, Motacilla flava, Nycticorax nycticorax, Pelecanus crispus, Pelecanus onocrotalus, Phalacrocorax carbo, Sterna albifrons, Sterna hirundo, Tringa erythropus, Tringa glareola, Tringa nebularia, Tringa ochropus

LA NIVELUL ROSPA0090 OSTROVU LUNG-GOSTINU



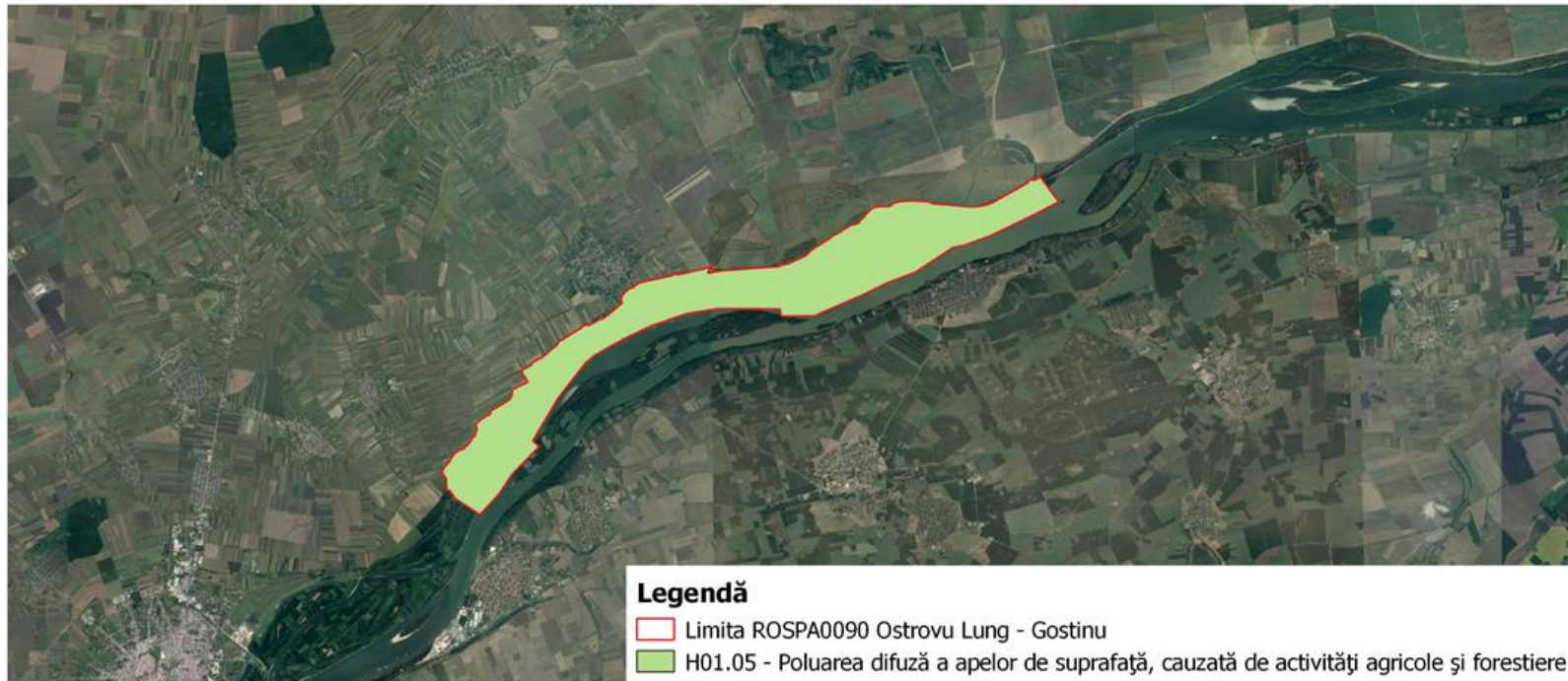
Presiunea H05.01 asupra unor specii de păsări de interes comunitar



HARTA PRESIUNII ACTUALE H01.05 ASUPRA SPECIILOR DE INTERES COMUNITAR:

Alcedo atthis, Anas platyrhynchos, Anas querquedula, Aquila pomarina, Ardea cinerea, Ardea purpurea, Ardeola ralloides, Ciconia ciconia, Ciconia nigra, Egretta garzetta, Ixobrychus minutus, Larus cachinnans, Larus ridibundus, Motacilla alba, Motacilla flava, Nycticorax nycticorax, Pelecanus crispus, Pelecanus onocrotalus, Phalacrocorax carbo, Sterna albifrons, Sterna hirundo, Tringa erythropus, Tringa glareola, Tringa nebularia, Tringa ochropus.

LA NIVELUL ROSPA0090 OSTROVU LUNG-GOSTINU



Legendă

- Limita ROSPA0090 Ostrovu Lung - Gostinu
- H01.05 - Poluarea difuză a apelor de suprafață, cauzată de activități agricole și forestiere

Sistem de coordonate: Stereo70
Proiecție: Double Stereographic
Datum: Dealul Piscului 1970



Cod SMIS 2014+102023: Managementul durabil al siturilor Natura 2000
ROSCI0088 Gura Vedei-Șaica-Slobozia (fără suprafața care se suprapune cu
ROSPA0108 Vedei-Dunăre) și ROSPA0090 Ostrovu Lung-Gostinu

Presiunea H01.05 asupra unor specii de păsări de interes comunitar



UNIUNEA EUROPEANĂ



GUVERNUL
ROMÂNIEI



Instrumente Structurale
2014-2020

HARTA PRESIUNII ACTUALE H05 ASUPRA SPECIILOR DE INTERES COMUNITAR:

Anas platyrhynchos, Anas querquedula, Chlidonias hybridus, Egretta garzetta, Larus cachinnans, Larus ridibundus, Motacilla alba, Motacilla flava, Nycticorax nycticorax, Pelecanus crispus, Pelecanus onocrotalus, Phalacrocorax carbo, Sterna albifrons, Sterna hirundo, Tringa erythropus, Tringa glareola, Tringa nebularia, Tringa ochropus

LA NIVELUL ROSPA0090 OSTROVU LUNG-GOSTINU



Legendă

- Limita ROSPA0090 Ostrovu Lung - Gostinu
- H05 - Poluarea solului și deșeurile solide

0 3 6 9 12 km

Sistem de coordonate: Stereo70
Proiecție: Double Stereographic
Datum: Dealul Piscului 1970



Cod SMIS 2014+102023: Managementul durabil al siturilor Natura 2000
ROSCI0088 Gura Vedei-Șaica-Slobozia (fără suprafața care se suprapune cu
ROSPA0108 Vedei-Dunăre) și ROSPA0090 Ostrovu Lung-Gostinu

Presiunea H05 asupra unor specii de păsări de interes comunitar



HARTA PRESIUNII ACTUALE H01 ASUPRA SPECIILOR DE INTERES COMUNITAR:

Alcedo atthis, Anas platyrhynchos, Anas querquedula, Aquila pomarina, Ardea cinerea, Ardea purpurea, Ardeola ralloides, Ciconia ciconia, Ciconia nigra, Egretta garzetta, Ixobrychus minutus, Larus cachinnans, Larus ridibundus, Motacilla alba, Motacilla flava, Nycticorax nycticorax, Pelecanus crispus, Pelecanus onocrotalus, Phalacrocorax carbo, Sterna albifrons, Sterna hirundo, Tringa erythropus, Tringa glareola, Tringa nebularia, Tringa ochropus.

LA NIVELUL ROSPA0090 OSTROVU LUNG-GOSTINU



Sistem de coordonate: Stereo70
Proiecție: Double Stereographic
Datum: Dealul Piscului 1970



Cod SMIS 2014+102023: Managementul durabil al siturilor Natura 2000
ROSCI0088 Gura Vedei-Șaica-Slobozia (fără suprafața care se suprapune cu
ROSPA0108 Vedei-Dunăre) și ROSPA0090 Ostrovu Lung-Gostinu

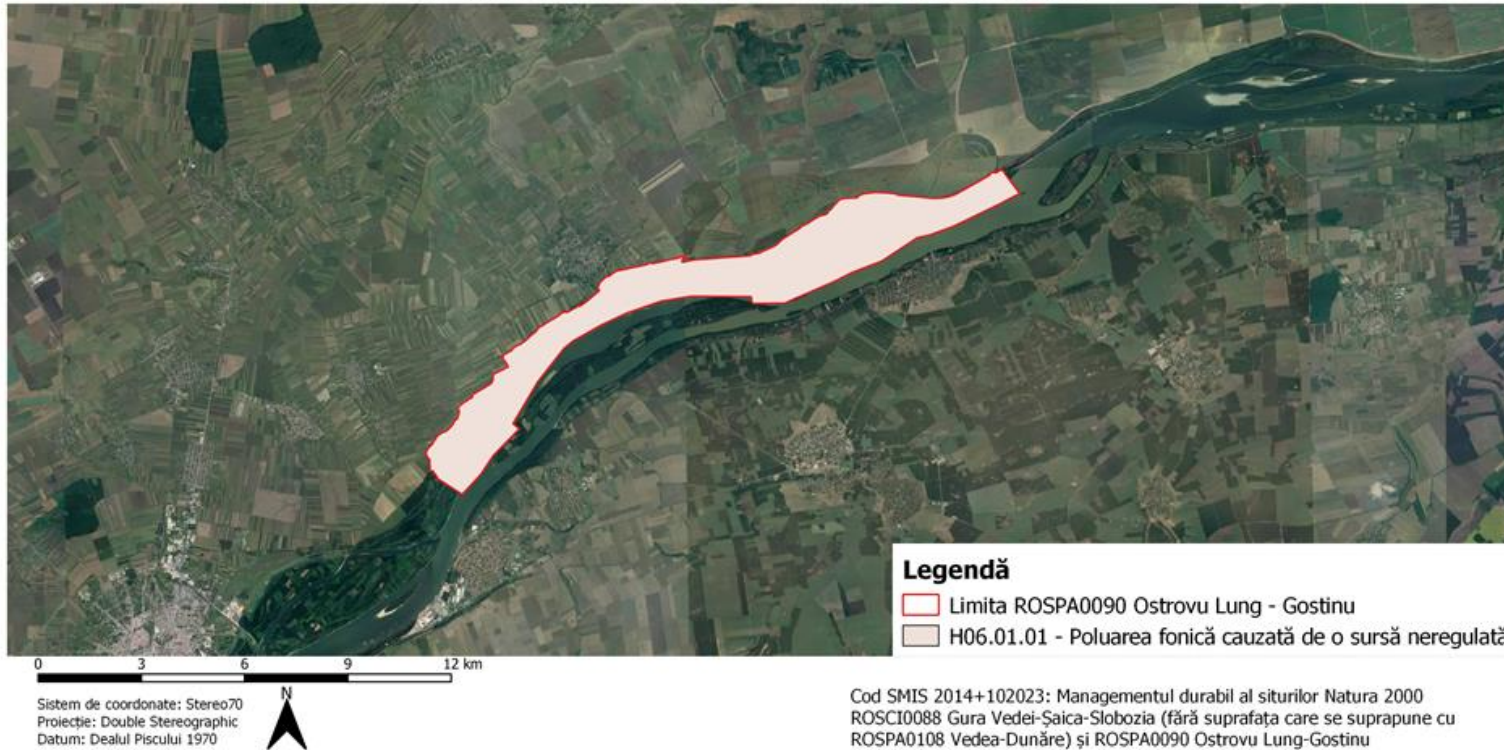
Presiunea H01 asupra unor specii de păsări de interes comunitar



HARTA PRESIUNII ACTUALE H06.01.01 ASUPRA SPECIILOR DE INTERES COMUNITAR:

Anas platyrhynchos, Anas querquedula, Chlidonias hybridus, Egretta garzetta, Larus cachinnans, Larus ridibundus, Motacilla alba, Motacilla flava, Nycticorax nycticorax, Pelecanus crispus, Pelecanus onocrotalus, Phalacrocorax carbo, Sterna albifrons, Sterna hirundo, Tringa erythropus, Tringa glareola, Tringa nebularia, Tringa ochropus

LA NIVELUL ROSPA0090 OSTROVU LUNG-GOSTINU

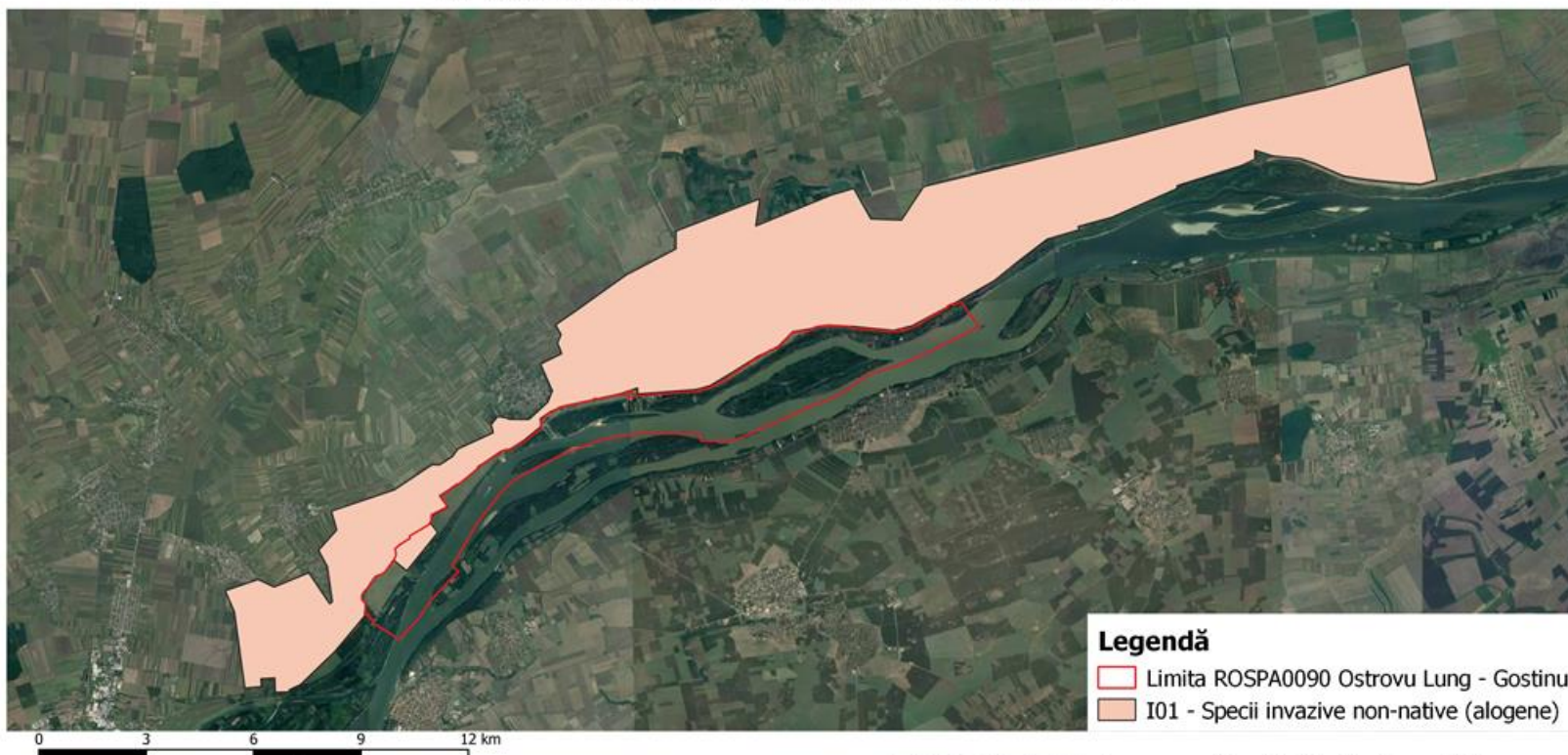


Presiunea H06.01.01 asupra unor specii de păsări de interes comunitar



HARTA PRESIUNII ACTUALE I01 ASUPRA SPECIILOR DE INTERES COMUNITAR:
Charadrius dubius, Fringilla coelebs, Ixobrychus minutus, Sterna albifrons, Sterna hirundo,
Upupa epops

LA NIVELUL ROSPA0090 OSTROVU LUNG-GOSTINU



Sistem de coordonate: Stereo70
Proiecție: Double Stereographic
Datum: Dealul Piscului 1970



Cod SMIS 2014+102023: Managementul durabil al siturilor Natura 2000
ROSCI0088 Gura Vedei-Șaica-Slobozia (fără suprafața care se suprapune cu
ROSPA0108 Vedeia-Dunăre) și ROSPA0090 Ostrovu Lung-Gostinu

Presiunea I01 asupra unor specii de păsări de interes comunitar



UNIUNEA EUROPEANĂ



GUVERNUL ROMÂNIEI

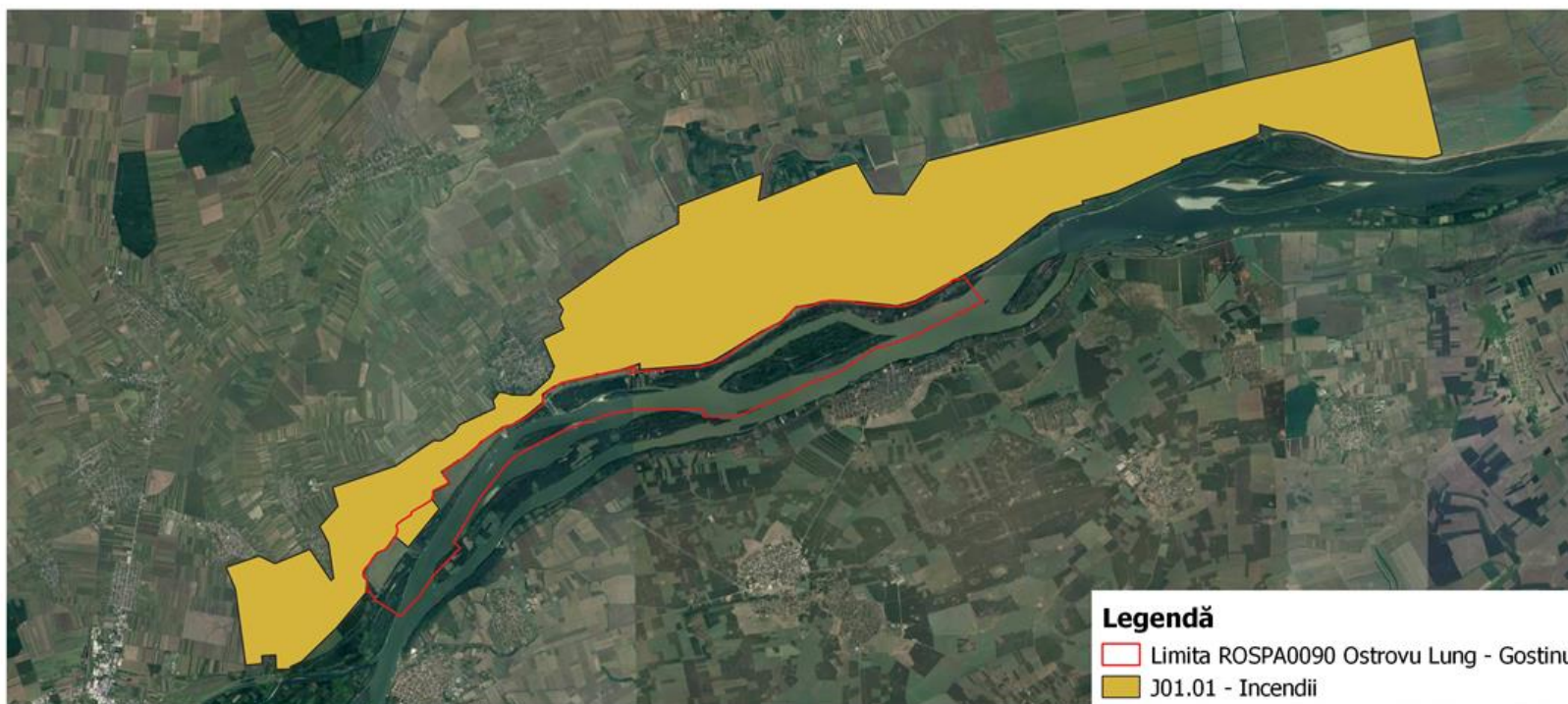


Instrumente Structurale
2014-2020

HARTA PRESIUNII ACTUALE J01.01 ASUPRA SPECIILOR DE INTERES COMUNITAR:

Alauda arvensis, *Alcedo atthis*, *Anthus campestris*, *Anas platyrhynchos*, *Anas querquedula*, *Ardea cinerea*, *Ardea purpurea*, *Ardeola ralloides*, *Circus aeruginosus*, *Coturnix coturnix*, *Dendrocopos medius*, *Egretta garzetta*, *Ixobrychus minutus*, *Lanius collurio*, *Lanius minor*, *Nycticorax nycticorax*

LA NIVELUL ROSPA0090 OSTROVU LUNG-GOSTINU



Legendă
— Limita ROSPA0090 Ostrovu Lung - Gostinu
■ J01.01 - Incendii

Sistem de coordonate: Stereo70
Proiecție: Double Stereographic
Datum: Dealul Piscului 1970

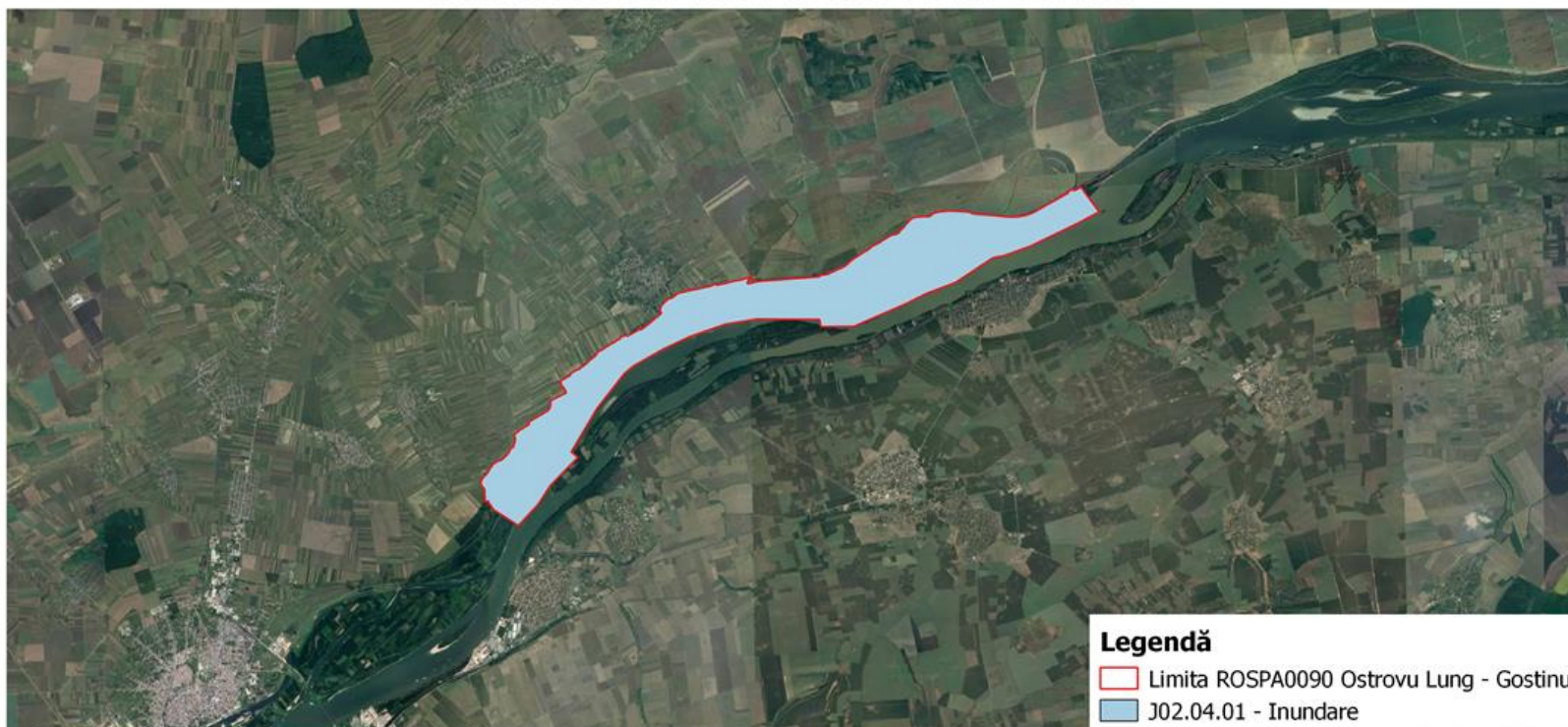
Cod SMIS 2014+102023: Managementul durabil al siturilor Natura 2000
ROSCI0088 Gura Vedei-Șaica-Slobozia (fără suprafața care se suprapune cu
ROSPA0108 Vedeș-Dunăre) și ROSPA0090 Ostrovu Lung-Gostinu

Presiunea J01.01 asupra unor specii de păsări de interes comunitar



HARTA PRESIUNII ACTUALE J02.04.01 ASUPRA SPECIILOR DE INTERES COMUNITAR:
Alcedo atthis, Larus cachinnans, Larus ridibundus, Merops apiaster, Motacilla alba, Motacilla flava,
Riparia riparia, Sterna albifrons, Sterna hirundo

LA NIVELUL ROSPA0090 OSTROVU LUNG-GOSTINU



Legendă

- Limita ROSPA0090 Ostrovu Lung - Gostinu
- J02.04.01 - Inundare

0 3 6 9 12 km

Sistem de coordonate: Stereo70
Proiecție: Double Stereographic
Datum: Dealul Piscului 1970

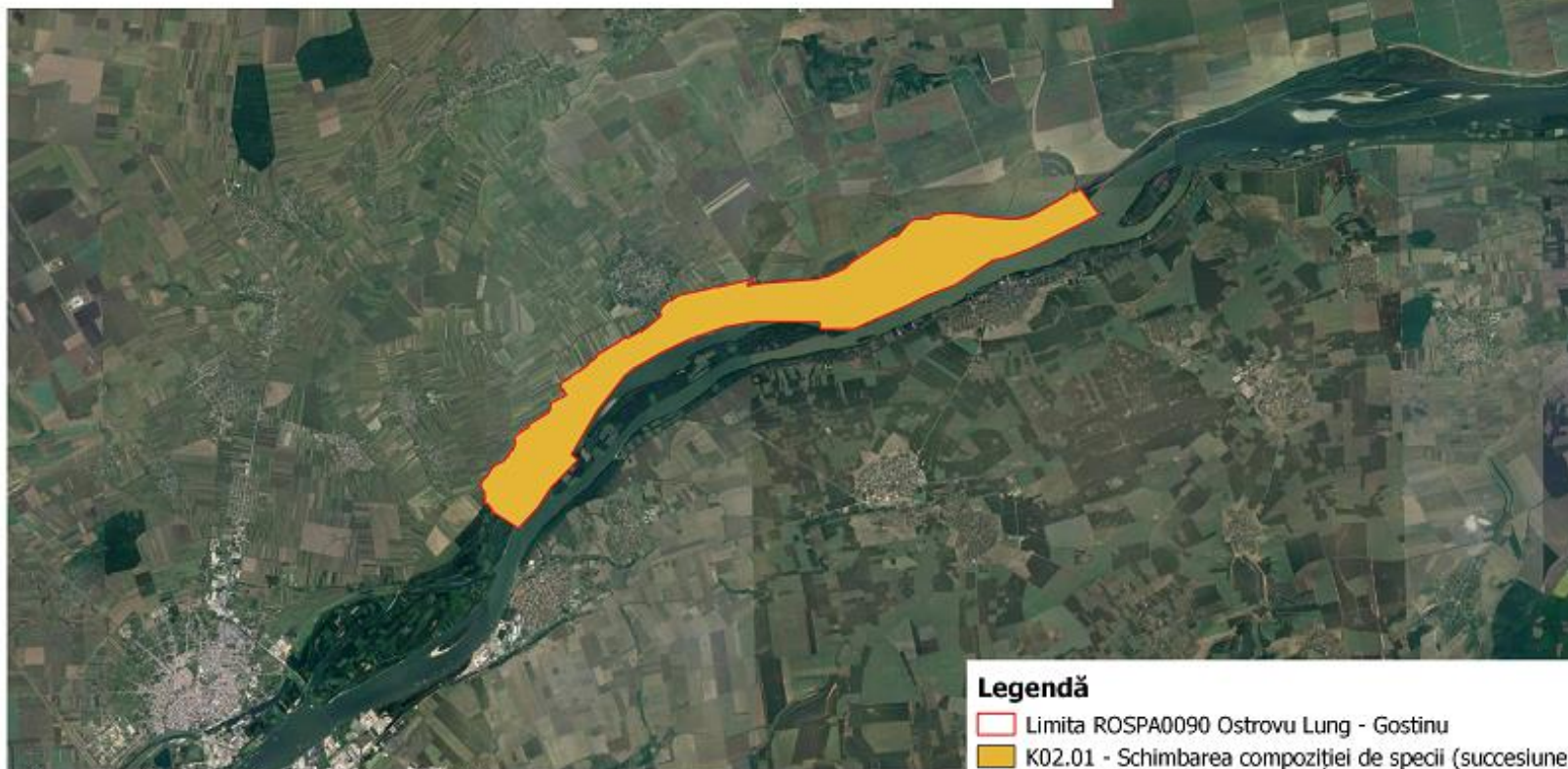


Cod SMIS 2014+102023: Managementul durabil al siturilor Natura 2000
ROSCI0088 Gura Vedei-Șaica-Slobozia (fără suprafața care se suprapune cu
ROSPA0108 Vedeia-Dunăre) și ROSPA0090 Ostrovu Lung-Gostinu

Presiunea J02.04.01 asupra unor specii de păsări de interes comunitar



HARTA PRESIUNII ACTUALE K02.01 ASUPRA TUTUROR SPECIILOR DE PĂSĂRI DE INTERES COMUNITAR LA NIVELUL ROSPA0090 OSTROVU LUNG-GOSTINU



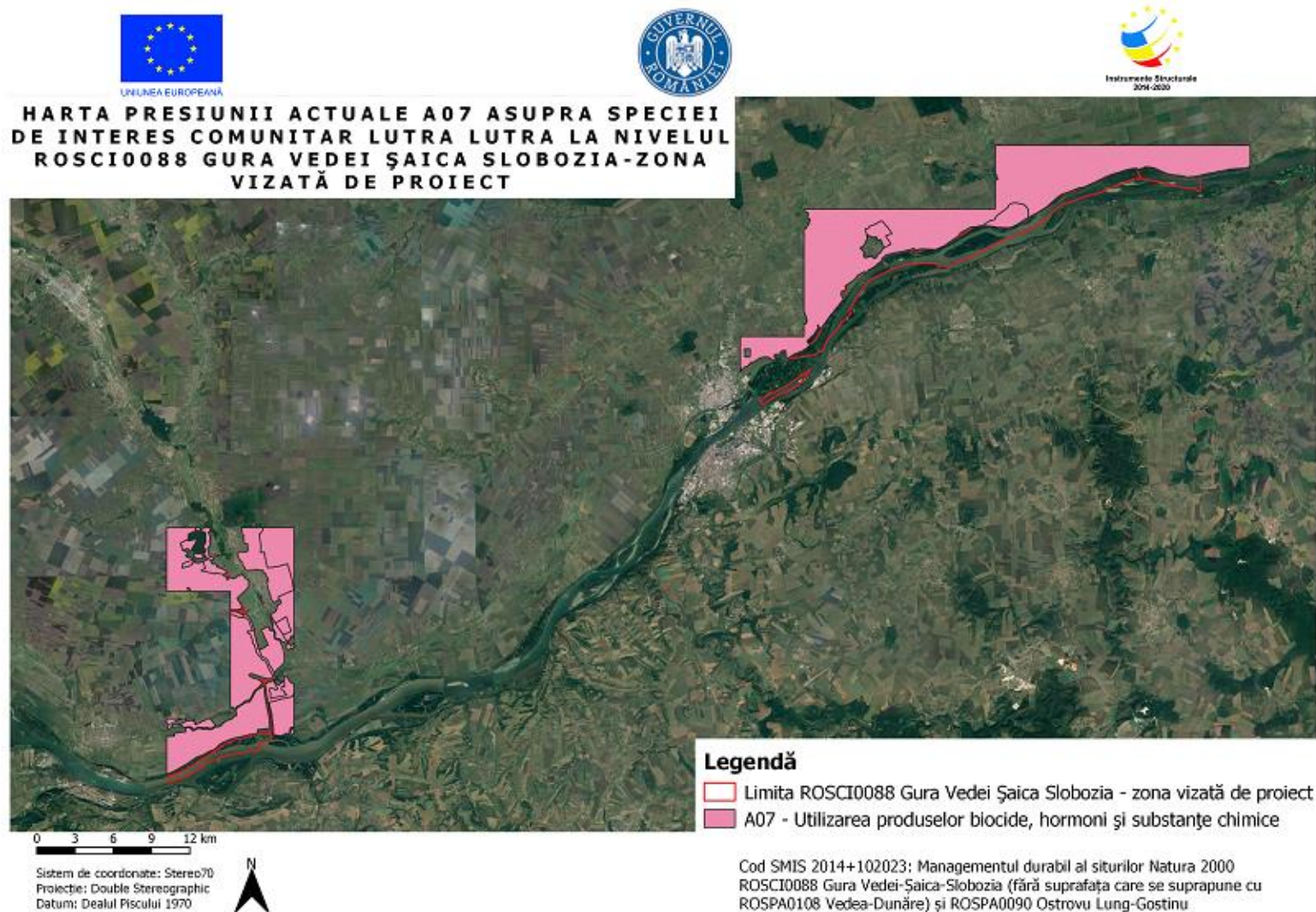
Sistem de coordonate: Stere70
Proiecție: Double Stereographic
Datum: Dealul Piscului 1970



Cod SMIS 2014+102023: Managementul durabil al siturilor Natura 2000
ROSCI0088 Gura Vedei-Șaica-Slobozia (fără suprafața care se suprapune cu
ROSPA0108 Vedeș-Dunăre) și ROSPA0090 Ostrovu Lung-Gostinu

Presiunea K02.01 asupra păsărilor de interes comunitar

11.3.23.1.5. Mamifere



Presiunea A07 asupra speciei Lutra lutra



UNIUNEA EUROPEANĂ



GUVERNUL ROMÂNIEI



Instrumente Structurale
2014-2020

**HARTA PRESIUNII ACTUALE A08 ASUPRA SPECIEI
DE INTERES COMUNITAR LUTRA LUTRA LA NIVELUL
ROSCI0088 GURA VEDEI ȘAICA SLOBOZIA-ZONA
VIZATĂ DE PROIECT**



Legendă

- Limita ROSCI0088 Gura Vedei Șaica Slobozia - zona vizată de proiect
- A08 - Fertilizarea (cu îngrășământ)

Sistem de coordonate: Stereo70
Proiecție: Double Stereographic
Datum: Dealul Piscului 1970



Cod SMIS 2014+102023: Managementul durabil al siturilor Natura 2000
ROSCI0088 Gura Vedei-Șaica-Slobozia (fără suprafața care se suprapune cu
ROSPA0108 Vedeia-Dunăre) și ROSPA0090 Ostrovu Lung-Gostinu

Presiunea A08 asupra speciei Lutra lutra



UNIUNEA EUROPEANĂ

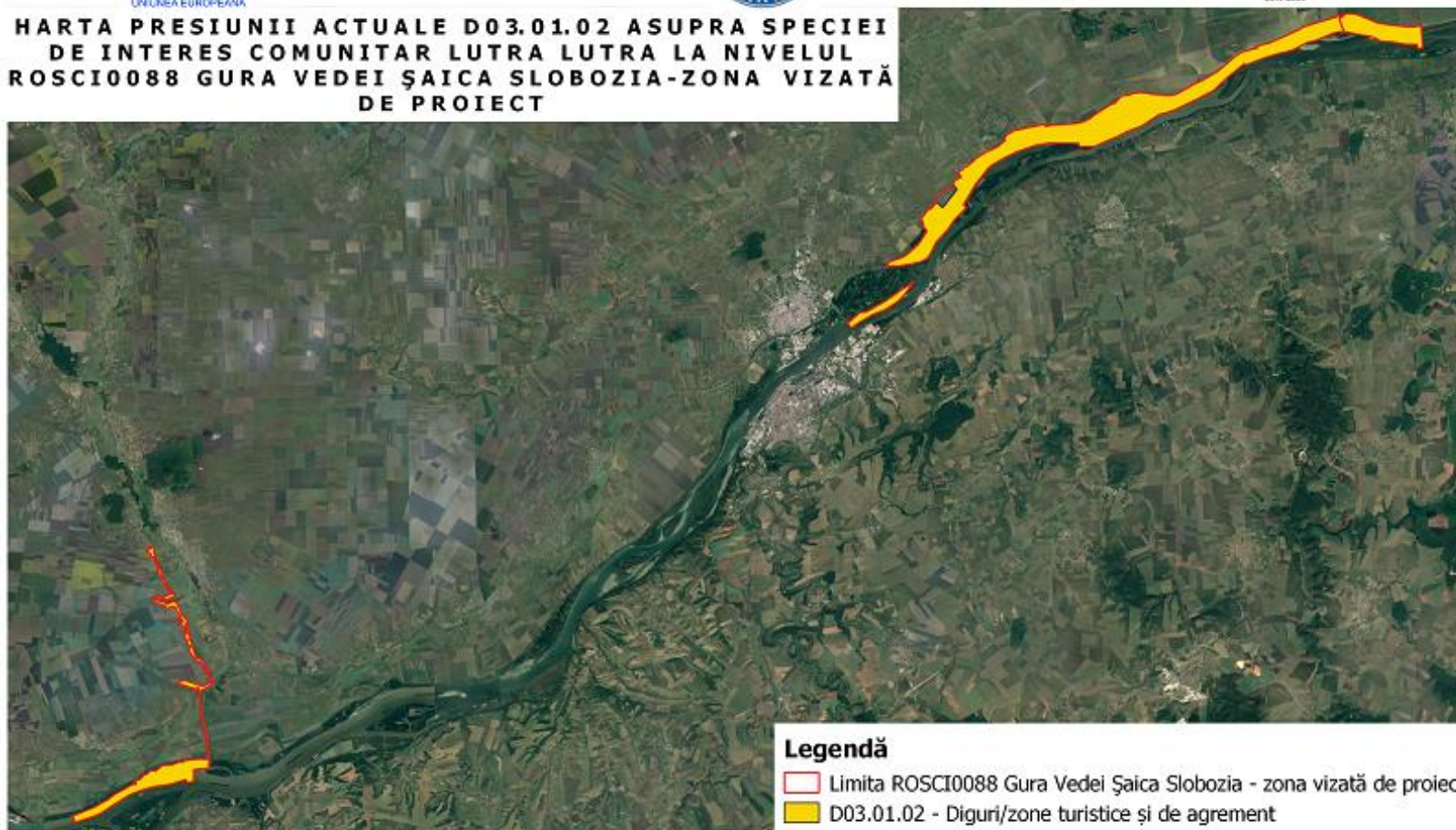


GUVERNUL ROMÂNIEI



Instrumente Structurale
2014-2020

HARTA PRESIUNII ACTUALE D03.01.02 ASUPRA SPECIEI DE INTERES COMUNITAR LUTRA LUTRA LA NIVELUL ROSCI0088 GURA VEDEI ȘAICA SLOBOZIA-ZONA VIZATĂ DE PROIECT



Legendă

- Limita ROSCI0088 Gura Vedei Șaica Slobozia - zona vizată de proiect
- D03.01.02 - Diguri/zona turistice și de agrement

0 3 6 9 12 km

Sistem de coordonate: Stereob70
Proiecție: Double Stereographic
Datum: Dealul Piscului 1970



Cod SMIS 2014+102023: Managementul durabil al siturilor Natura 2000
ROSCI0088 Gura Vedei-Șaica-Slobozia (fără suprafața care se suprapune cu
ROSPA0108 Vedea-Dunăre) și ROSPA0090 Ostrovu Lung-Gostinu

Presiunea D03.01.02 asupra speciei Lutra lutra



UNIUNEA EUROPEANĂ



GUVERNUL ROMÂNIEI



Instrumente Structurale
2014-2020

**HARTA PRESIUNII ACTUALE E03.01 ASUPRA SPECIEI DE
INTERES COMUNITAR LUTRA LUTRA LA NIVELUL
ROSCI0088 GURA VEDEI ȘAICA SLOBOZIA-ZONA VIZATĂ
DE PROIECT**



Legendă

- Limita ROSCI0088 Gura Vedei Șaica Slobozia - zona vizată de proiect
- E03.01 - Depozitarea deșeurilor menajere/deșeuri provenite din baze de agrement

0 3 6 9 12 km

Sistem de coordonate: Stereov70
Proiecție: Double Stereographic
Datum: Dealul Piscului 1970



Cod SMIS 2014+102023: Managementul durabil al siturilor Natura 2000
ROSCI0088 Gura Vedei-Șaica-Slobozia (fără suprafața care se suprapune cu
ROSPA0108 Vedeș-Dunăre) și ROSPA0090 Ostrovu Lung-Gostinu

Presiunea E03.01 asupra speciei Lutra lutra



HARTA PRESIUNII ACTUALE F02.01.01 ASUPRA SPECIEI DE INTERES COMUNITAR LUTRA LUTRA LA NIVELUL ROSCI0088 GURA VEDEI ȘAICA SLOBOZIA-ZONA VIZATĂ DE PROIECT



Legendă

- Limita ROSCI0088 Gura Vedei Șaica Slobozia - zona vizată de proiect
- F02.01.01 - Pescuit cu capcane, vârșe, vintire etc.

0 3 6 9 12 km

Sistem de coordonate: Stereov70
Proiecție: Double Stereographic
Datum: Dealul Piscului 1970



Cod SMIS 2014+102023: Managementul durabil al siturilor Natura 2000
ROSCI0088 Gura Vedei-Șaica-Slobozia (fără suprafața care se suprapune cu
ROSPA0108 Vedea-Dunăre) și ROSPA0090 Ostrovu Lung-Gostinu

Presiunea F02.01.01 asupra speciei Lutra lutra



UNIUNEA EUROPEANĂ



Instrumente Structurale
2014-2020

**HARTA PRESIUNII ACTUALE K01.01 ASUPRA SPECIEI DE
INTERES COMUNITAR LUTRA LUTRA LA NIVELUL
ROSCI0088 GURA VEDEI ȘAICA SLOBOZIA-ZONA VIZATĂ
DE PROIECT**



Legendă

- Limita ROSCI0088 Gura Vedei Șaica Slobozia - zona vizată de proiect
- K01.01 - Eroziune

Sistem de coordonate: Stereov70
Proiecție: Double Stereographic
Datum: Dealul Piscului 1970



Cod SMIS 2014+102023: Managementul durabil al siturilor Natura 2000
ROSCI0088 Gura Vedei-Șaica-Slobozia (fără suprafața care se suprapune cu
ROSPA0108 Vedea-Dunăre) și ROSPA0090 Ostrovu Lung-Gostinu

Presiunea K01.01 asupra speciei Lutra lutra



UNIUNEA EUROPEANĂ

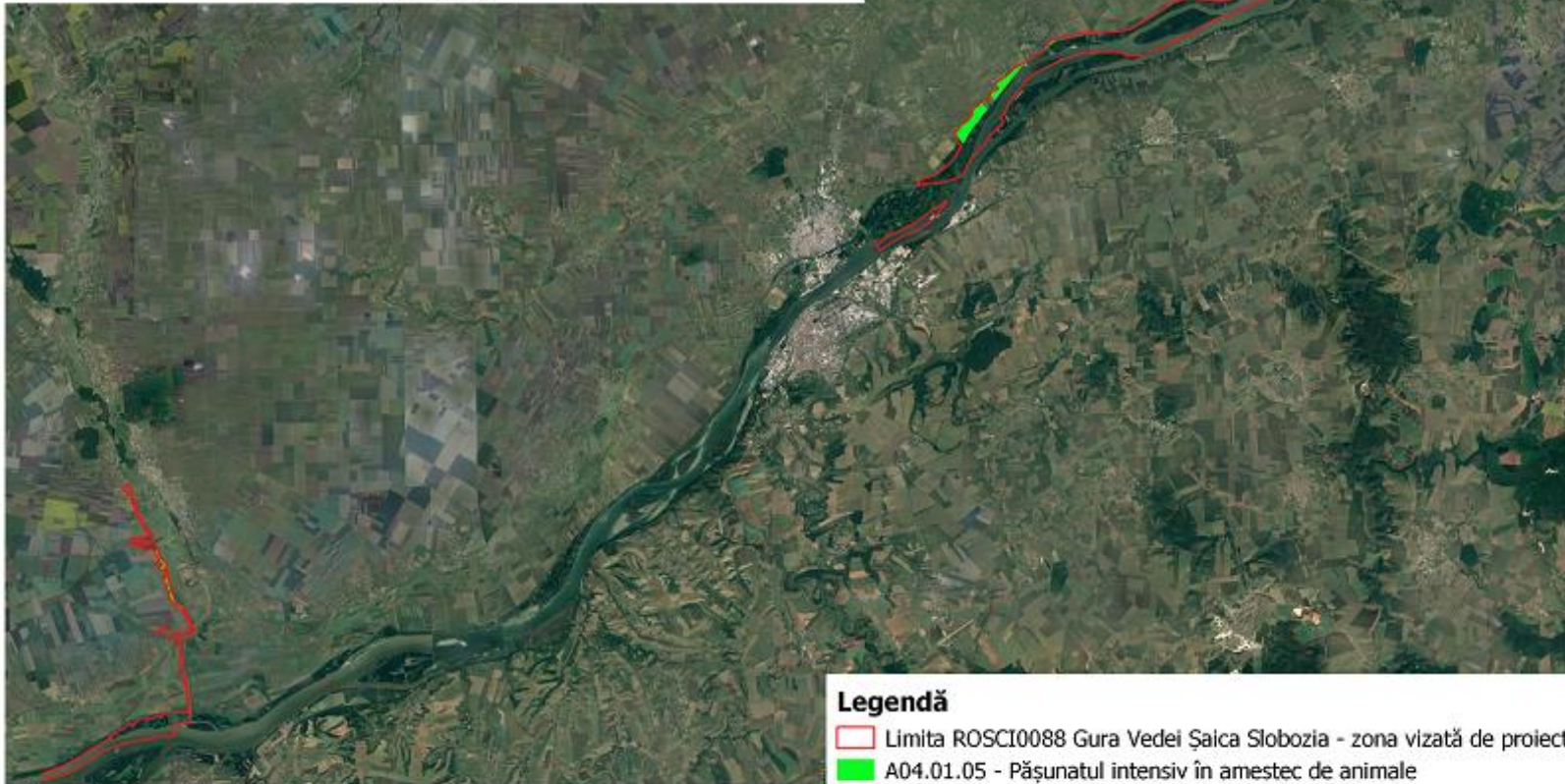


GUVERNUL ROMÂNIEI



Instramente Structurale
2014-2020

HARTA PRESIUNII ACTUALE A05.01.05 ASUPRA SPECIEI DE INTERES COMUNITAR SPERMOPHILUS CITELLUS LA NIVELUL ROSCI0088 GURA VEDEI ȘAICA SLOBOZIA-ZONA VIZATĂ DE PROIECT



0 3 6 9 12 km

Sistem de coordonate: Stereo70
Proiecție: Double Stereographic
Datum: Dealul Piscului 1970



Legendă

- Limita ROSCI0088 Gura Vedei Șaica Slobozia - zona vizată de proiect
- A04.01.05 - Pășunatul intensiv în amestec de animale

Cod SMIS 2014+102023: Managementul durabil al siturilor Natura 2000
ROSCI0088 Gura Vedei-Șaica-Slobozia (fără suprafața care se suprapune cu
ROSPA0108 Vedeș-Dunăre) și ROSPA0090 Ostrovu Lung-Gostinu

Presiunea A05.01.05 asupra speciei Spermophilus citellus

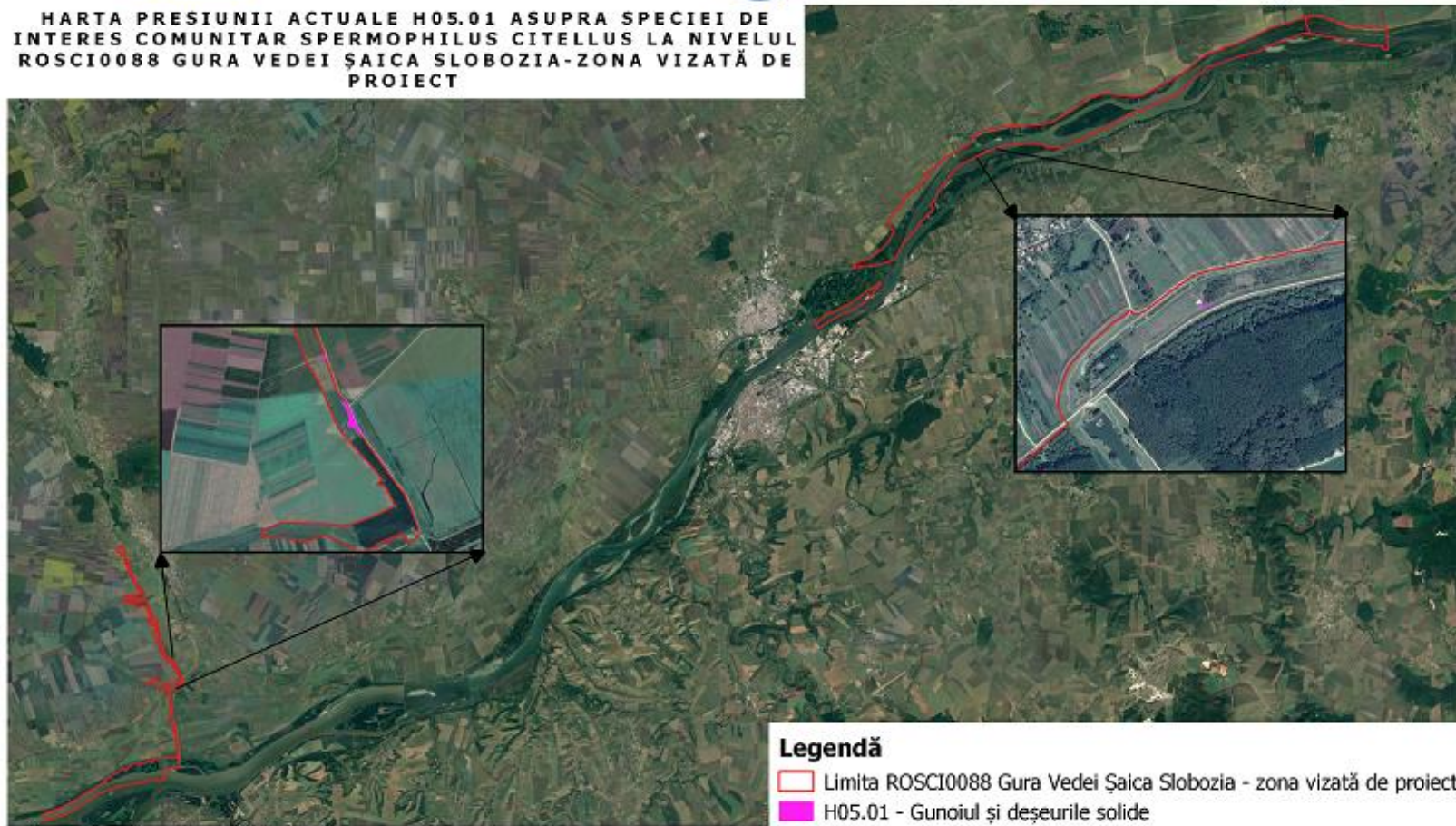


UNIUNEA EUROPEANĂ



Instrumente Structurale
2014-2020

**HARTA PRESIUNII ACTUALE H05.01 ASUPRA SPECIEI DE
INTERES COMUNITAR SPERMOPHILUS CITELLUS LA NIVELUL
ROSCI0088 GURA VEDEI ȘAICA SLOBOZIA-ZONA VIZATĂ DE
PROIECT**



Legendă

- Limita ROSCI0088 Gura Vedei Șaica Slobozia - zona vizată de proiect
- H05.01 - Gunoii și deșeurile solide

0 3 6 9 12 km

Sistem de coordonate: Stereob70
Proiecție: Double Stereographic
Datum: Dealul Piscului 1970



Cod SMIS 2014+102023: Managementul durabil al siturilor Natura 2000
ROSCI0088 Gura Vedei-Șaica-Slobozia (fără suprafața care se suprapune cu
ROSPA0108 Vedea-Dunăre) și ROSPA0090 Ostrovu Lung-Gostinu

Presiunea H05.01 asupra speciei Spermophilus citellus



UNIUNEA EUROPEANĂ

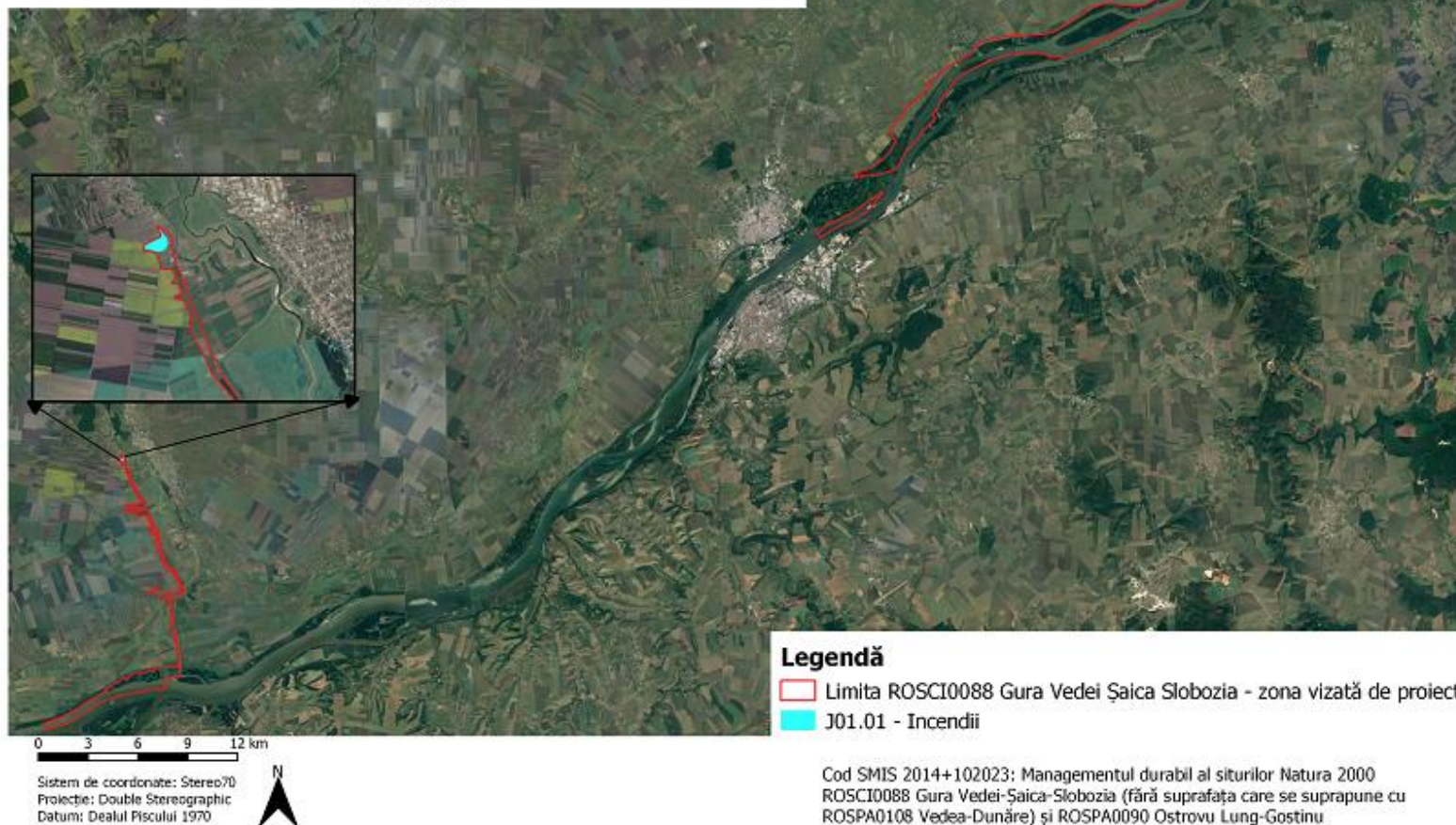


GUVERNUL ROMÂNIEI



Instrumente Structurale
2014-2020

**HARTA PRESIUNII ACTUALE J01.01 ASUPRA SPECIEI DE
INTERES COMUNITAR SPERMOPHILUS CITELLUS LA NIVELUL
ROSCI0088 GURA VEDEI ȘAICA SLOBOZIA-ZONA VIZATĂ DE
PROIECT**



Presiunea J01.01 asupra speciei Spermophilus citellus



UNIUNEA EUROPEANĂ

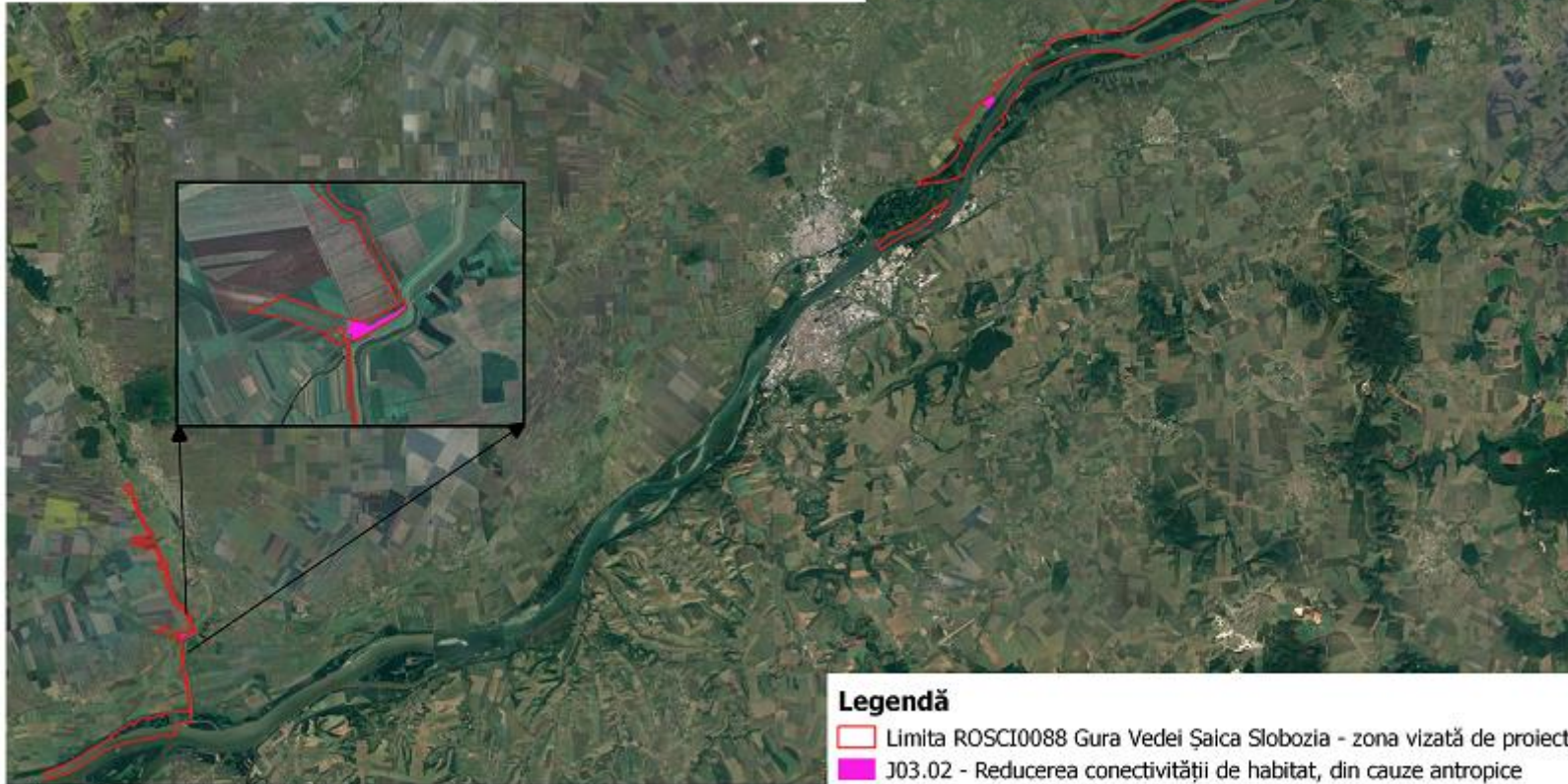


GUVERNUL ROMÂNIEI



Instrumente Structurale
2014-2020

**HARTA PRESIUNII ACTUALE J03.02 ASUPRA SPECIEI DE
INTERES COMUNITAR SPERMOPHILUS CITELLUS LA NIVELUL
ROSCI0088 GURA VEDEI ȘAICA SLOBOZIA-ZONA VIZATĂ DE
PROIECT**



Legendă

- Limita ROSCI0088 Gura Vedei Șaica Slobozia - zona vizată de proiect
- J03.02 - Reducerea conectivității de habitat, din cauze antropice

0 3 6 9 12 km

Sistem de coordonate: Stereov70
Proiecție: Double Stereographic
Datum: Dealul Piscului 1970



Cod SMIS 2014+102023: Managementul durabil al siturilor Natura 2000
ROSCI0088 Gura Vedei-Șaica-Slobozia (fără suprafața care se suprapune cu
ROSPA0108 Vedeaua-Dunăre) și ROSPA0090 Ostrovu Lung-Gostinu

Presiunea J03.02 asupra speciei Spermophilus citellus



UNIUNEA EUROPEANĂ

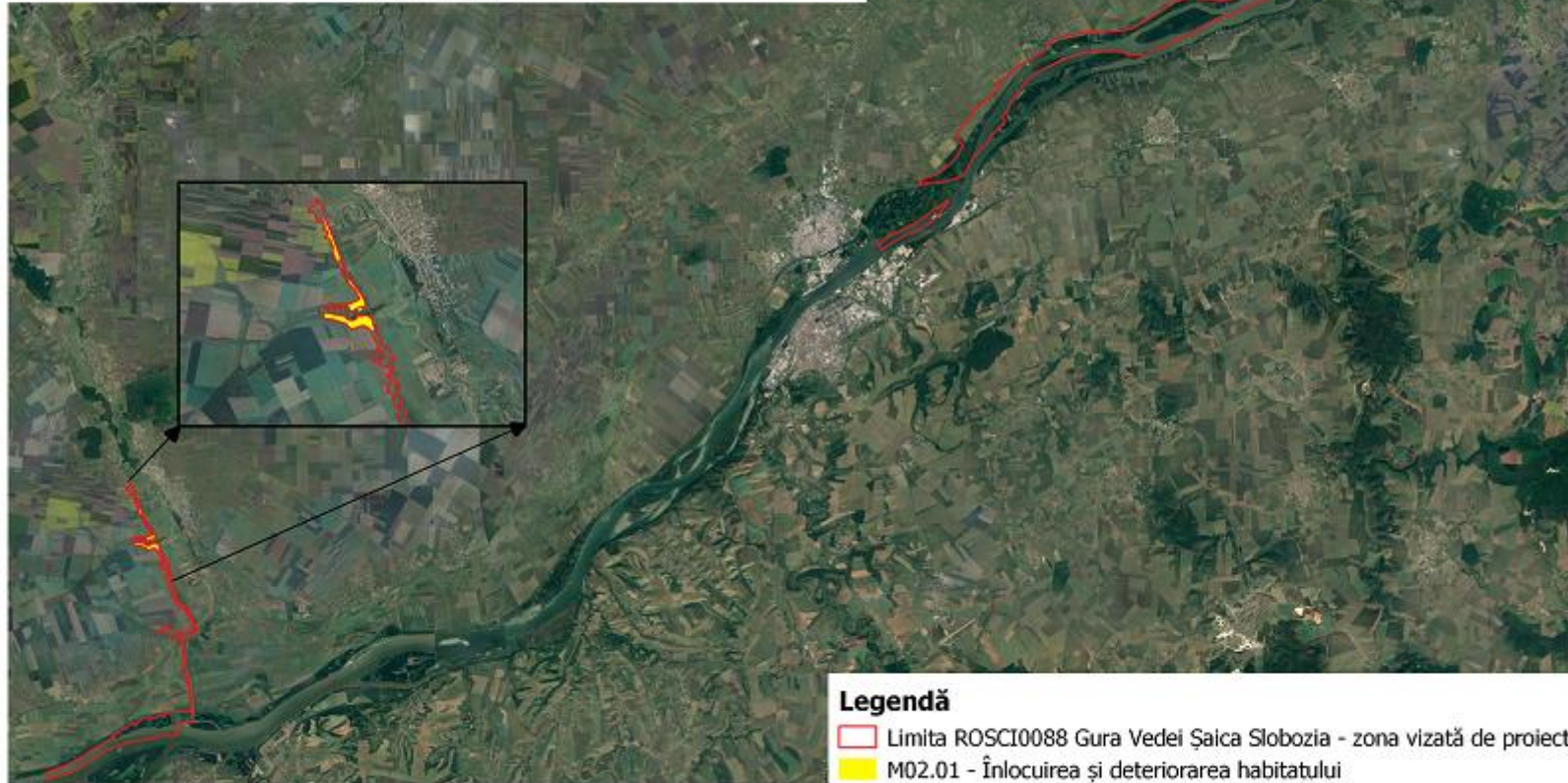


GUVERNUL ROMÂNIEI



Instrumente Structurale
2014-2020

HARTA PRESIUNII ACTUALE M02.01 ASUPRA SPECIEI DE INTERES COMUNITAR SPERMOPHILUS CITELLUS LA NIVELUL ROSCI0088 GURA VEDEI ȘAICA SLOBOZIA-ZONA VIZATĂ DE PROIECT



Legendă

- Limita ROSCI0088 Gura Vedei Șaica Slobozia - zona vizată de proiect
- M02.01 - Înlocuirea și deteriorarea habitatului

0 3 6 9 12 km

Sistem de coordonate: Stereo70
Proiecție: Double Stereographic
Datum: Dealul Piscului 1970



Cod SMIS 2014+102023: Managementul durabil al siturilor Natura 2000
ROSCI0088 Gura Vedei-Șaica-Slobozia (fără suprafața care se suprapune cu
ROSPA0108 Vedeia-Dunăre) și ROSPA0090 Ostrovu Lung-Gostinu

Presiunea M02.01 asupra speciei Spermophilus citellus



UNIUNEA EUROPEANĂ

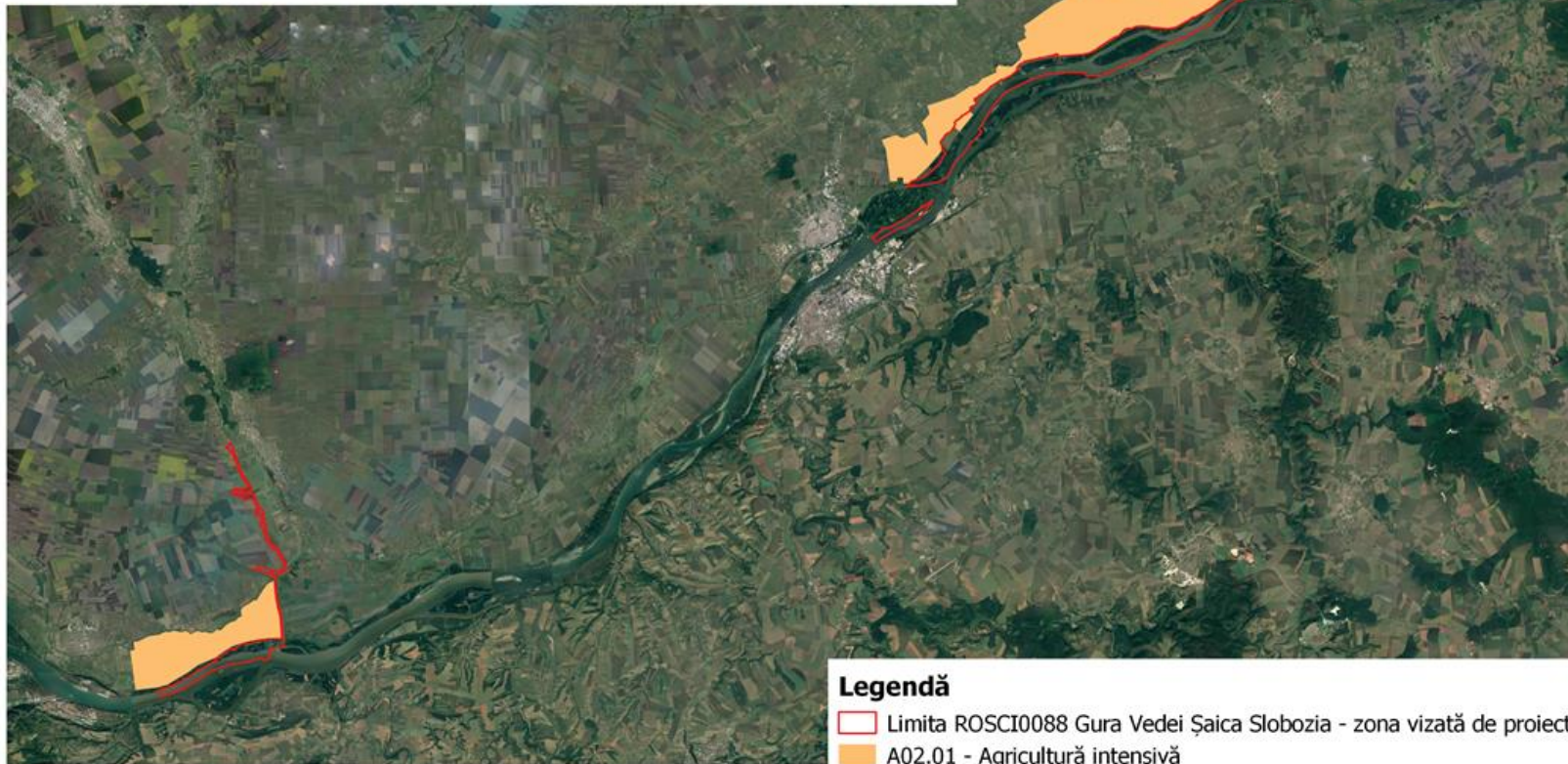


GUVERNUL ROMÂNIEI



Instrumente Structurale
2014-2020

**HARTA PRESIUNII ACTUALE A02.01 ASUPRA SPECIEI
DE INTERES COMUNITAR RHINOLOPHUS HIPPOSIDEROS
LA NIVELUL ROSCI0088 GURA VEDEI-ȘAICA-SLOBOZIA
- ZONA VIZATĂ DE PROIECT**



0 3 6 9 12 km

Sistem de coordonate: Stereo70
Proiecție: Double Stereographic
Datum: Dealul Piscului 1970



Cod SMIS 2014+102023: Managementul durabil al siturilor Natura 2000
ROSCI0088 Gura Vedei-Șaica-Slobozia (fără suprafața care se suprapune cu
ROSPA0108 Vedeia-Dunăre) și ROSPA0090 Ostrovu Lung-Gostinu

Presiunea A02.01 asupra speciei Rhinolophus hipposideros

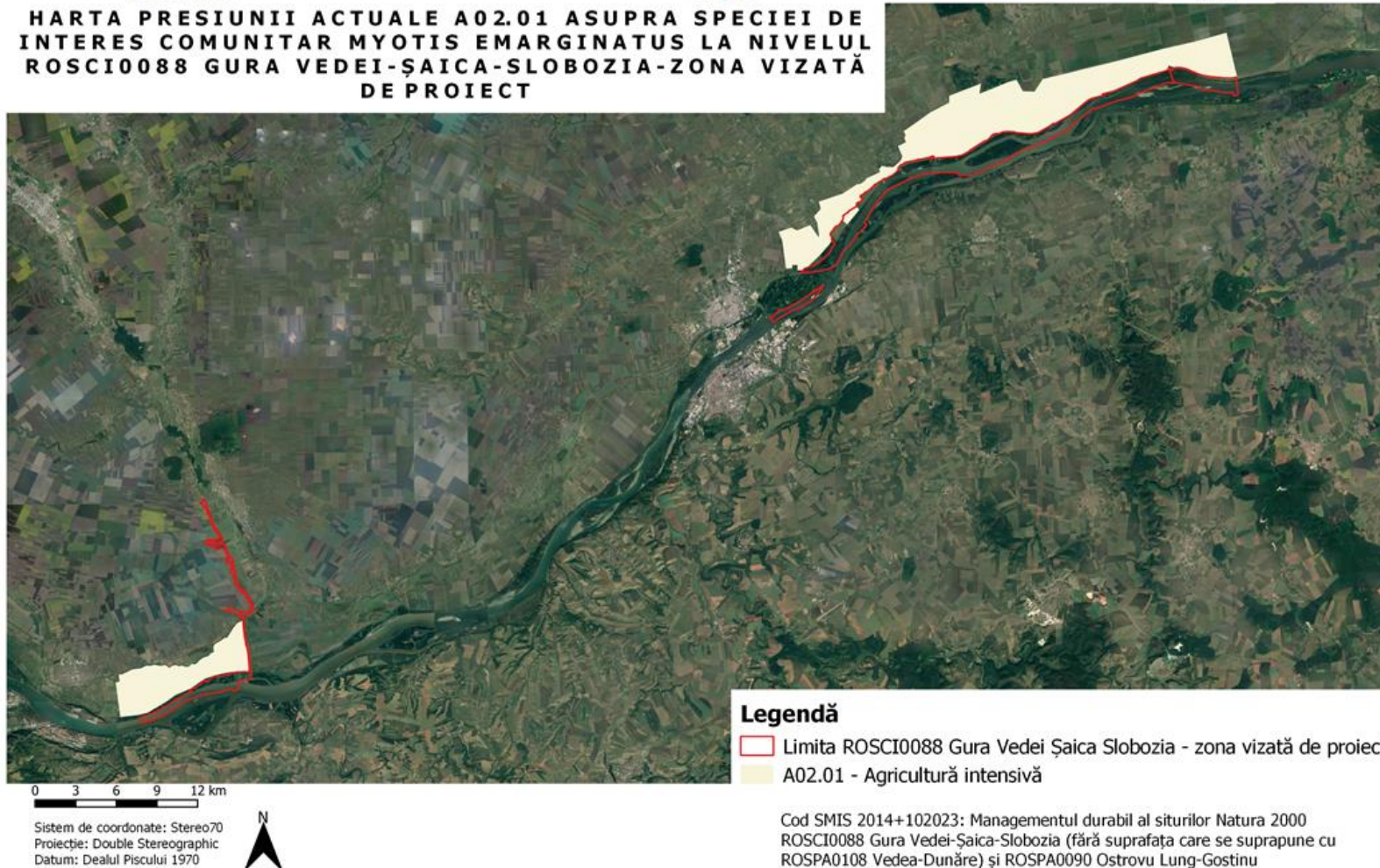


UNIUNEA EUROPEANĂ



Instrumente Structurale
2014-2020

**HARTA PRESIUNII ACTUALE A02.01 ASUPRA SPECIEI DE
INTERES COMUNITAR MYOTIS EMARGINATUS LA NIVELUL
ROSCI0088 GURA VEDEI-ȘAICA-SLOBOZIA-ZONA VIZATĂ
DE PROIECT**



Presiunea A02.01 asupra speciei Myotis emarginatus



UNIUNEA EUROPEANĂ

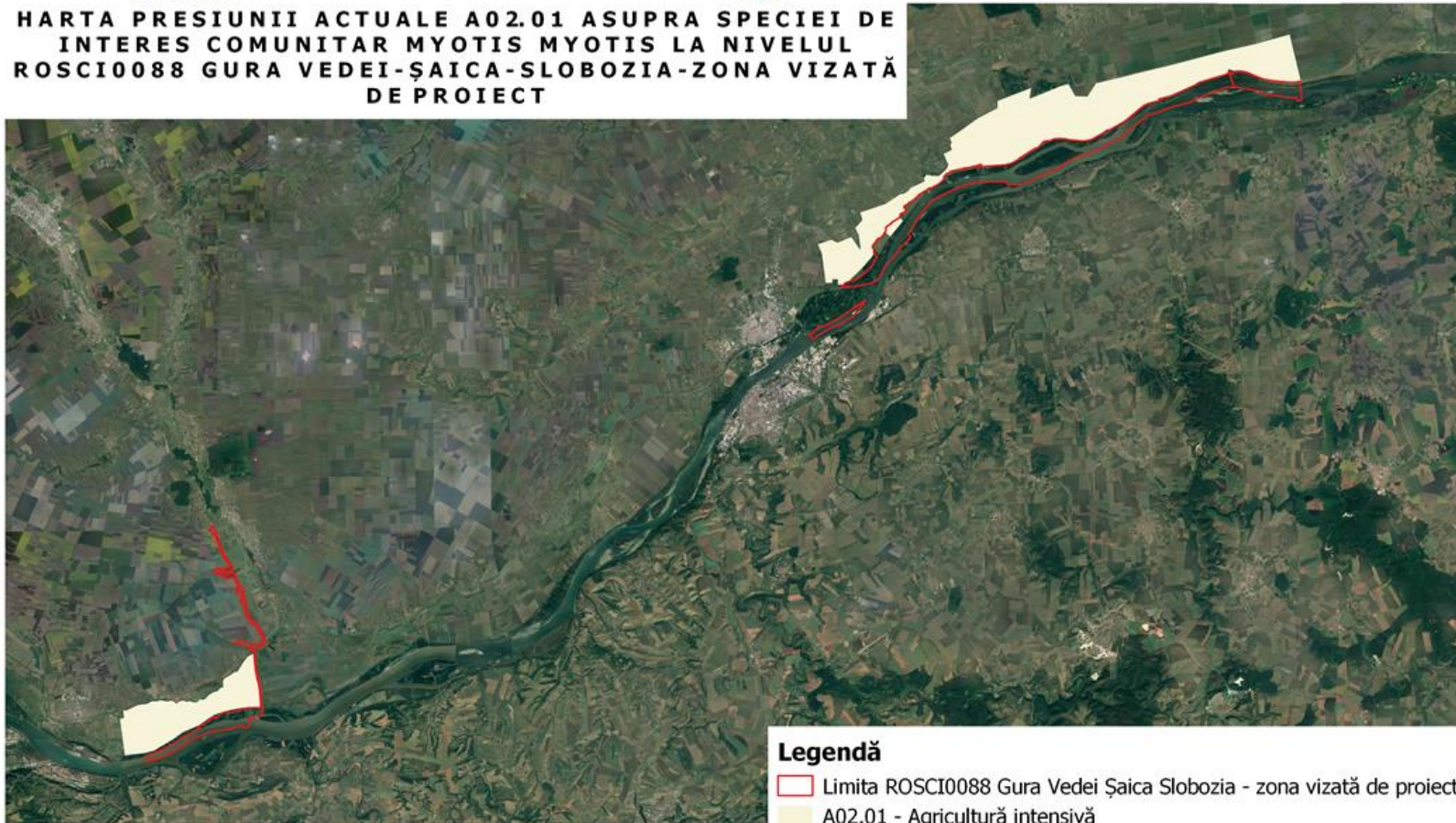


GUVERNUL ROMÂNIEI



Instrumente Structurale
2014-2020

**HARTA PRESIUNII ACTUALE A02.01 ASUPRA SPECIEI DE
INTERES COMUNITAR MYOTIS MYOTIS LA NIVELUL
ROSCI0088 GURA VEDEI-ȘAICA-SLOBOZIA-ZONA VIZATĂ
DE PROIECT**



Legendă

- Limita ROSCI0088 Gura Vedei Șaica Slobozia - zona vizată de proiect
- A02.01 - Agricultură intensivă

Cod SMIS 2014+102023: Managementul durabil al siturilor Natura 2000
ROSCI0088 Gura Vedei-Șaica-Slobozia (fără suprafața care se suprapune cu
ROSPA0108 Vedea-Dunăre) și ROSPA0090 Ostrovu Lung-Gostinu

0 3 6 9 12 km

Sistem de coordonate: Stereo70
Proiecție: Double Stereographic
Datum: Dealul Piscului 1970



Presiunea A02.01 asupra speciei Myotis myotis

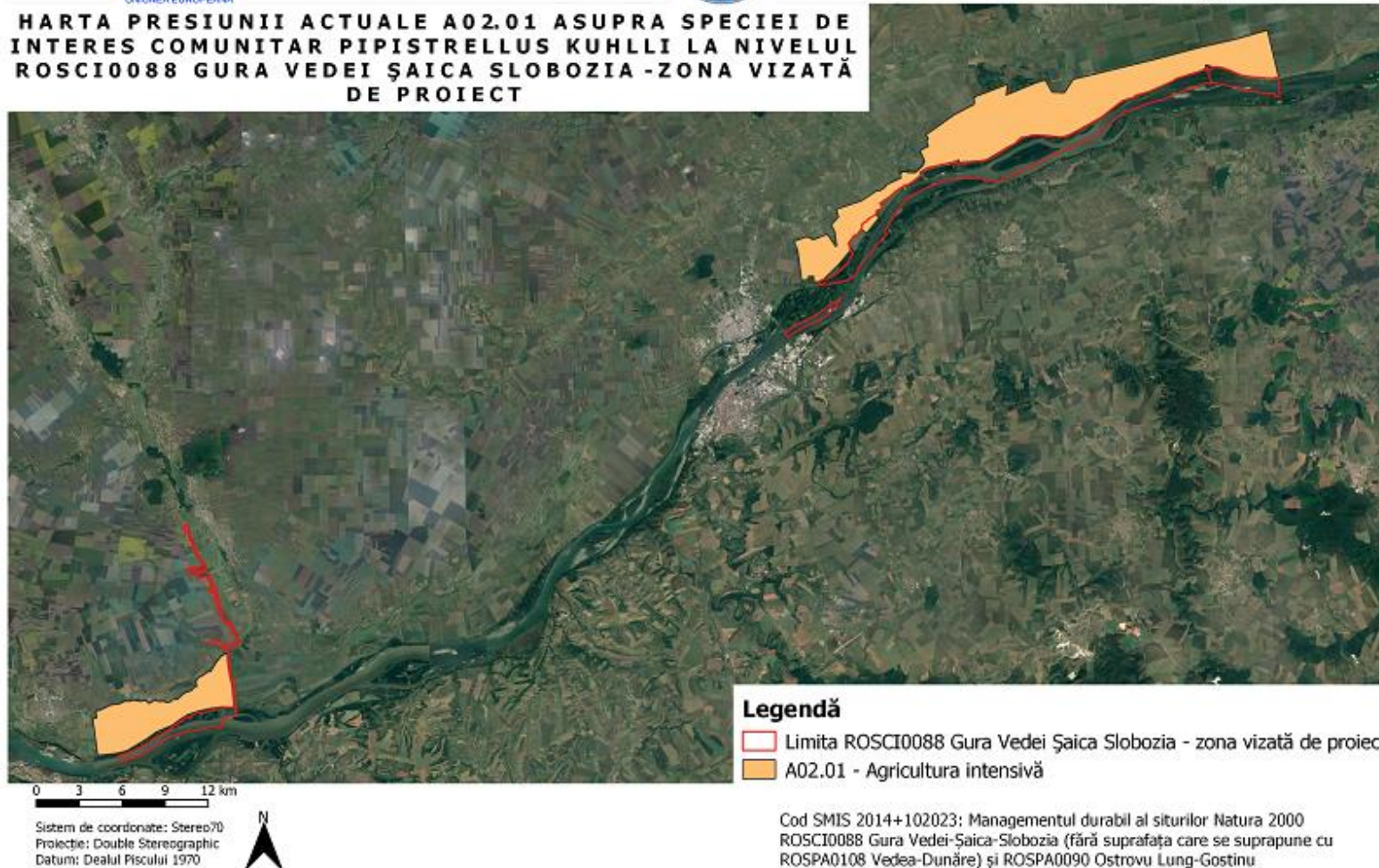


UNIUNEA EUROPEANĂ



Instrumentele Structurale
2014-2020

**HARTA PRESIUNII ACTUALE A02.01 ASUPRA SPECIEI DE
INTERES COMUNITAR PIPISTRELLUS KUHLI LA NIVELUL
ROSCI0088 GURA VEDEI ȘAICA SLOBOZIA -ZONA VIZATĂ
DE PROIECT**



Presiunea A02.01 asupra speciei Pipistrellus kuhli



UNIUNEA EUROPEANĂ

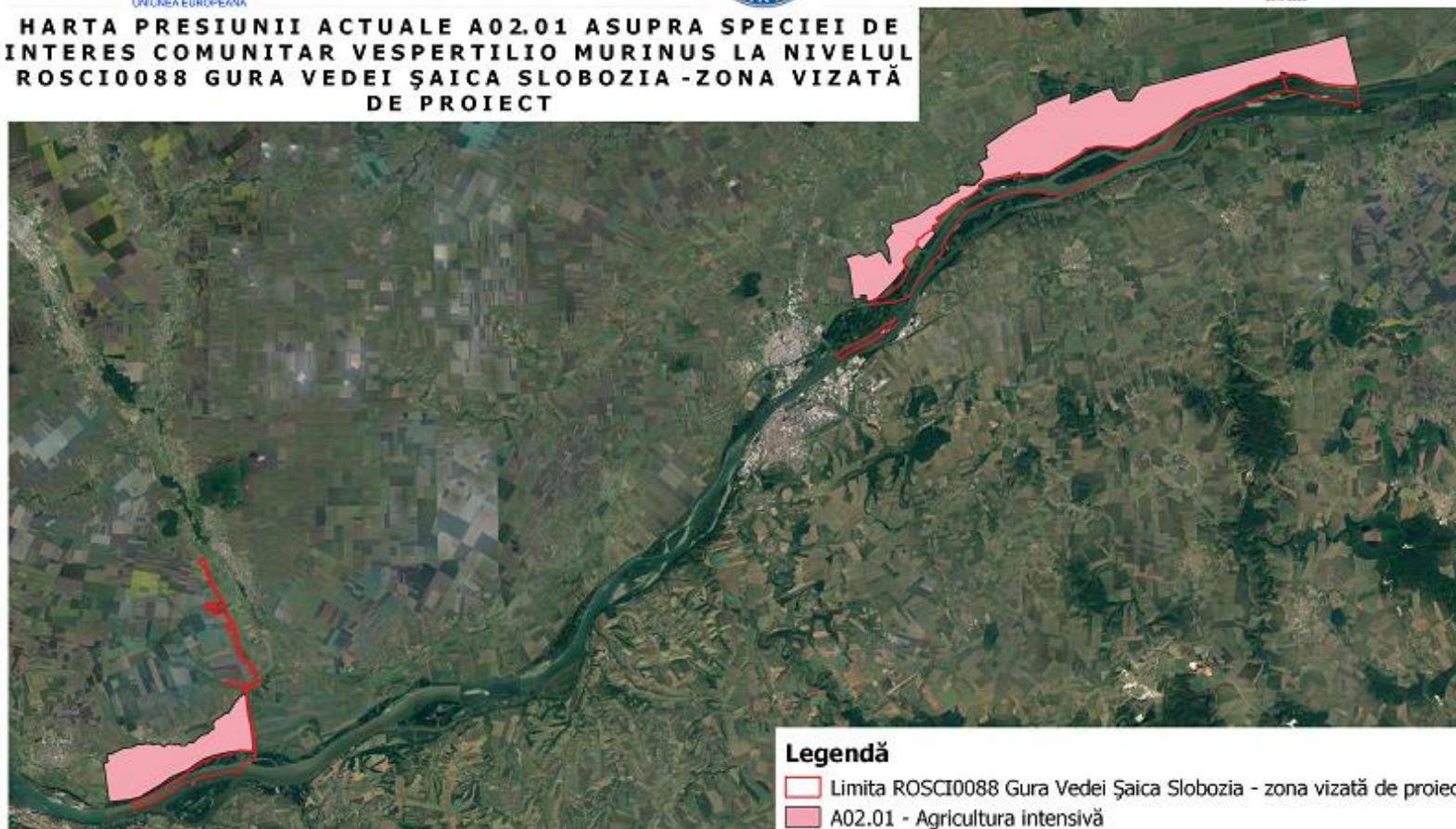


GUVERNUL ROMÂNIEI



Instrumente Structurale
2014-2020

HARTA PRESIUNII ACTUALE A02.01 ASUPRA SPECIEI DE INTERES COMUNITAR VESPERTILIO MURINUS LA NIVELUL ROSCI0088 GURA VEDEI ȘAICA SLOBOZIA -ZONA VIZATĂ DE PROIECT



Legendă

- Limita ROSCI0088 Gura Vedei Șaica Slobozia - zona vizată de proiect
- A02.01 - Agricultură intensivă

0 3 6 9 12 km

Sistem de coordonate: Stereo70
Proiecție: Double Stereographic
Datum: Dealul Piscului 1970



Cod SMIS 2014+102023: Managementul durabil al siturilor Natura 2000
ROSCI0088 Gura Vedei-Șaica-Slobozia (fără suprafața care se suprapune cu
ROSPA0108 Vedeia-Dunăre) și ROSPA0090 Ostrovu Lung-Gostinu

Presiunea A02.01 asupra speciei Vespertilio Murinus



UNIUNEA EUROPEANĂ



HARTA PRESIUNII ACTUALE A02.01 ASUPRA SPECIEI DE INTERES COMUNITAR EPTESICUS SEROTINUS LA NIVELUL ROSCI0088 GURA VEDEI ȘAICA SLOBOZIA -ZONA VIZATĂ DE PROIECT



Legendă

- Limita ROSCI0088 Gura Vedei Șaica Slobozia - zona vizată de proiect
- A02.01 - Agricultură intensivă

0 3 6 9 12 km

Sistem de coordonate: Stereo70
Proiecție: Double Stereographic
Datum: Dealul Piscului 1970



Cod SMIS 2014+102023: Managementul durabil al siturilor Natura 2000
ROSCI0088 Gura Vedei-Șaica-Slobozia (fără suprafața care se suprapune cu
ROSPA0108 Vedea-Dunăre) și ROSPA0090 Ostrovu Lung-Gostinu

Presiunea A02.01 asupra speciei Eptesicus serotinus



UNIUNEA EUROPEANĂ



GUVERNUL ROMÂNIEI



Instrumente Structurale
2014-2020

HARTA PRESIUNII ACTUALE A02.01 ASUPRA SPECIEI DE INTERES COMUNITAR NYCTALUS NOCTULA LA NIVELUL ROSCI0088 GURA VEDEI ȘAICA SLOBOZIA -ZONA VIZATĂ DE PROIECT



Legendă

- Limita ROSCI0088 Gura Vedei Șaica Slobozia - zona vizată de proiect
- A02.01 - Agricultură intensivă

0 3 6 9 12 km

Sistem de coordonate: Stere70
Proiecție: Double Stereographic
Datum: Dealul Piscului 1970



Cod SMIS 2014+102023; Managementul durabil al siturilor Natura 2000
ROSCI0088 Gura Vedei-Șaica-Slobozia (fără suprafața care se suprapune cu
ROSPA0108 Vedeia-Dunăre) și ROSPA0090 Ostrovu Lung-Gostinu

Presiunea A02.01 asupra speciei Nyctalus noctula

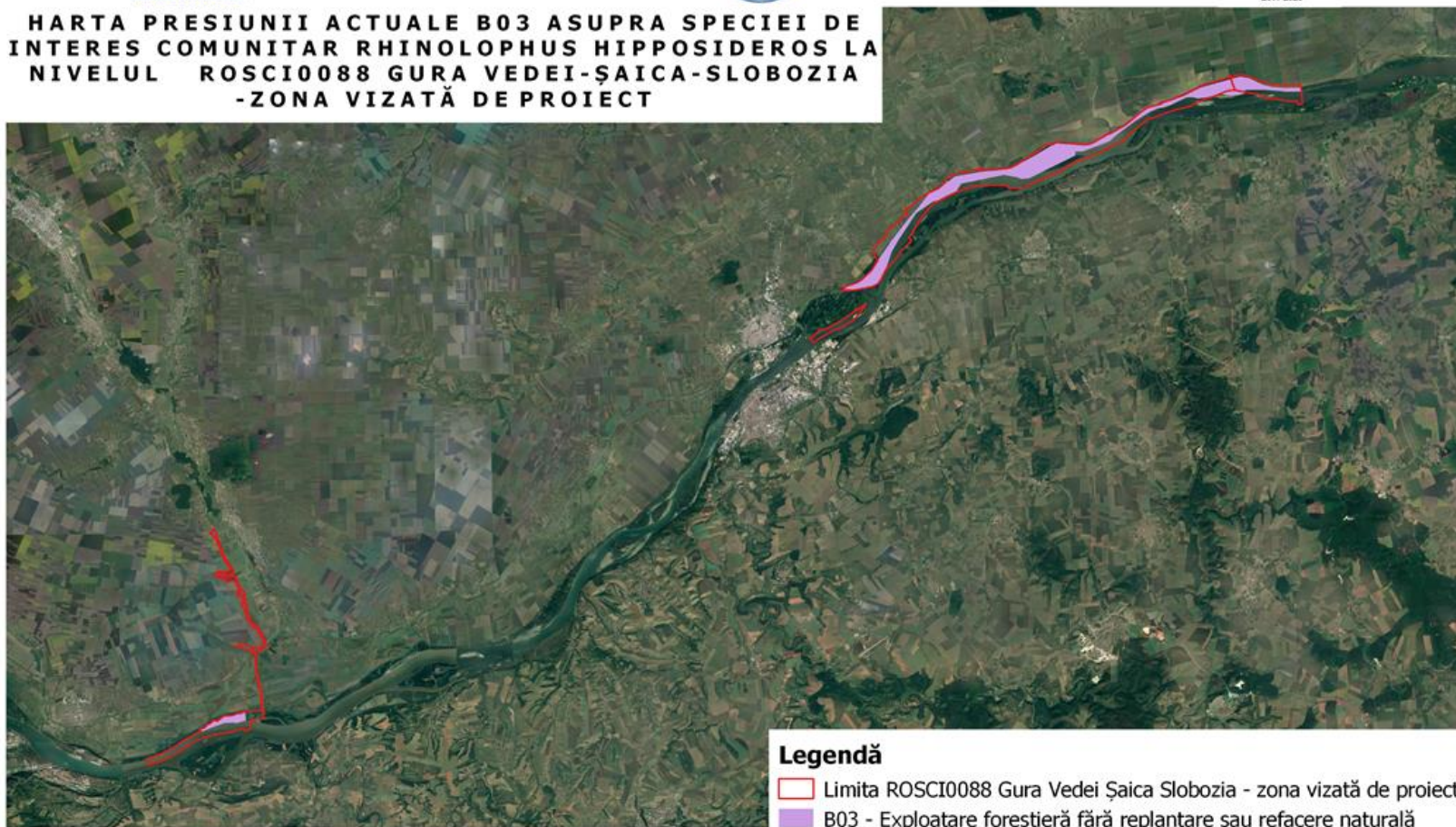


UNIUNEA EUROPEANĂ



Instrumente Structurale
2014-2020

**HARTA PRESIUNII ACTUALE B03 ASUPRA SPECIEI DE
INTERES COMUNITAR RHINOLOPHUS HIPPOSIDEROS LA
NIVELUL ROSCI0088 GURA VEDEI-ȘAICA-SLOBOZIA
-ZONA VIZATĂ DE PROIECT**



0 3 6 9 12 km

Sistem de coordonate: Stereo70
Proiecție: Double Stereographic
Datum: Dealul Piscului 1970



Cod SMIS 2014+102023: Managementul durabil al siturilor Natura 2000
ROSCI0088 Gura Vedei-Șaica-Slobozia (fără suprafața care se suprapune cu
ROSPA0108 Vedeia-Dunăre) și ROSPA0090 Ostrovu Lung-Gostinu

Presiunea B03 asupra speciei Rhinolophus hipposideros



UNIUNEA EUROPEANĂ



Instrumente Structurale
2014-2020

**HARTA PRESIUNII ACTUALE B03 ASUPRA SPECIEI DE
INTERES COMUNITAR MYOTIS EMARGINATUS LA NIVELUL
ROSCI0088 GURA VEDEI-ȘAICA-SLOBOZIA-ZONA VIZATĂ
DE PROIECT**



0 3 6 9 12 km

Sistem de coordonate: Stereo70
Proiecție: Double Stereographic
Datum: Dealul Piscului 1970



Cod SMIS 2014+102023: Managementul durabil al siturilor Natura 2000
ROSCI0088 Gura Vedei-Șaica-Slobozia (fără suprafața care se suprapune cu
ROSPA0108 Vedea-Dunăre) și ROSPA0090 Ostrovu Lung-Gostinu

Presiunea B03 asupra speciei Myotis emarginatus



UNIUNEA EUROPEANĂ

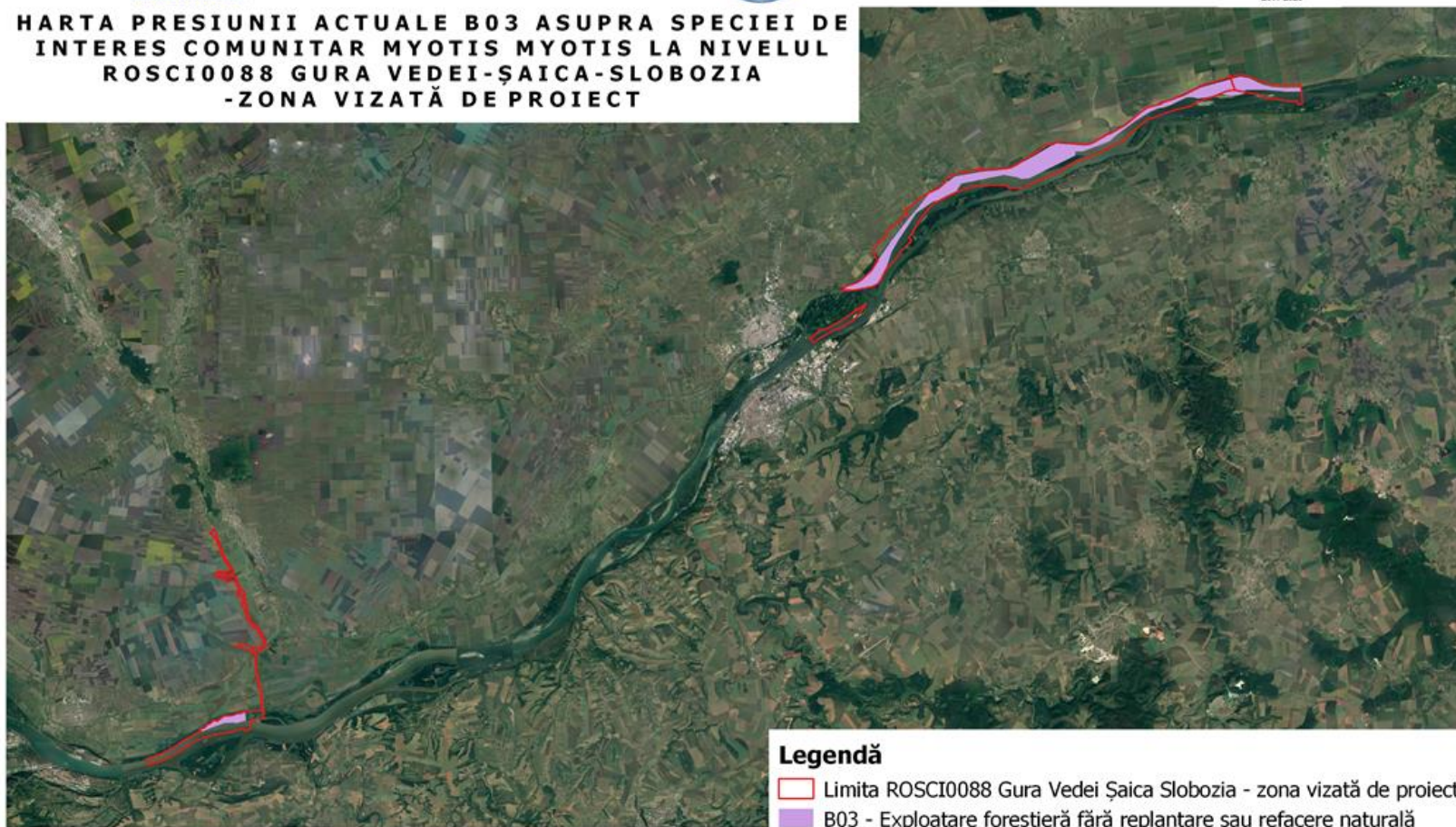


GUVERNUL ROMÂNIEI



Instrumente Structurale
2014-2020

**HARTA PRESIUNII ACTUALE B03 ASUPRA SPECIEI DE
INTERES COMUNITAR MYOTIS MYOTIS LA NIVELUL
ROSCI0088 GURA VEDEI-ȘAICA-SLOBOZIA
-ZONA VIZATĂ DE PROIECT**



Legendă

- Limita ROSCI0088 Gura Vedei Șaica Slobozia - zona vizată de proiect
- B03 - Exploatare forestieră fără replantare sau refacere naturală

0 3 6 9 12 km

Sistem de coordonate: Stereo70
Proiecție: Double Stereographic
Datum: Dealul Piscului 1970



Cod SMIS 2014+102023: Managementul durabil al siturilor Natura 2000
ROSCI0088 Gura Vedei-Șaica-Slobozia (fără suprafața care se suprapune cu
ROSPA0108 Vedea-Dunăre) și ROSPA0090 Ostrovu Lung-Gostinu

Presiunea B03 asupra speciei Myotis myotis



UNIUNEA EUROPEANĂ

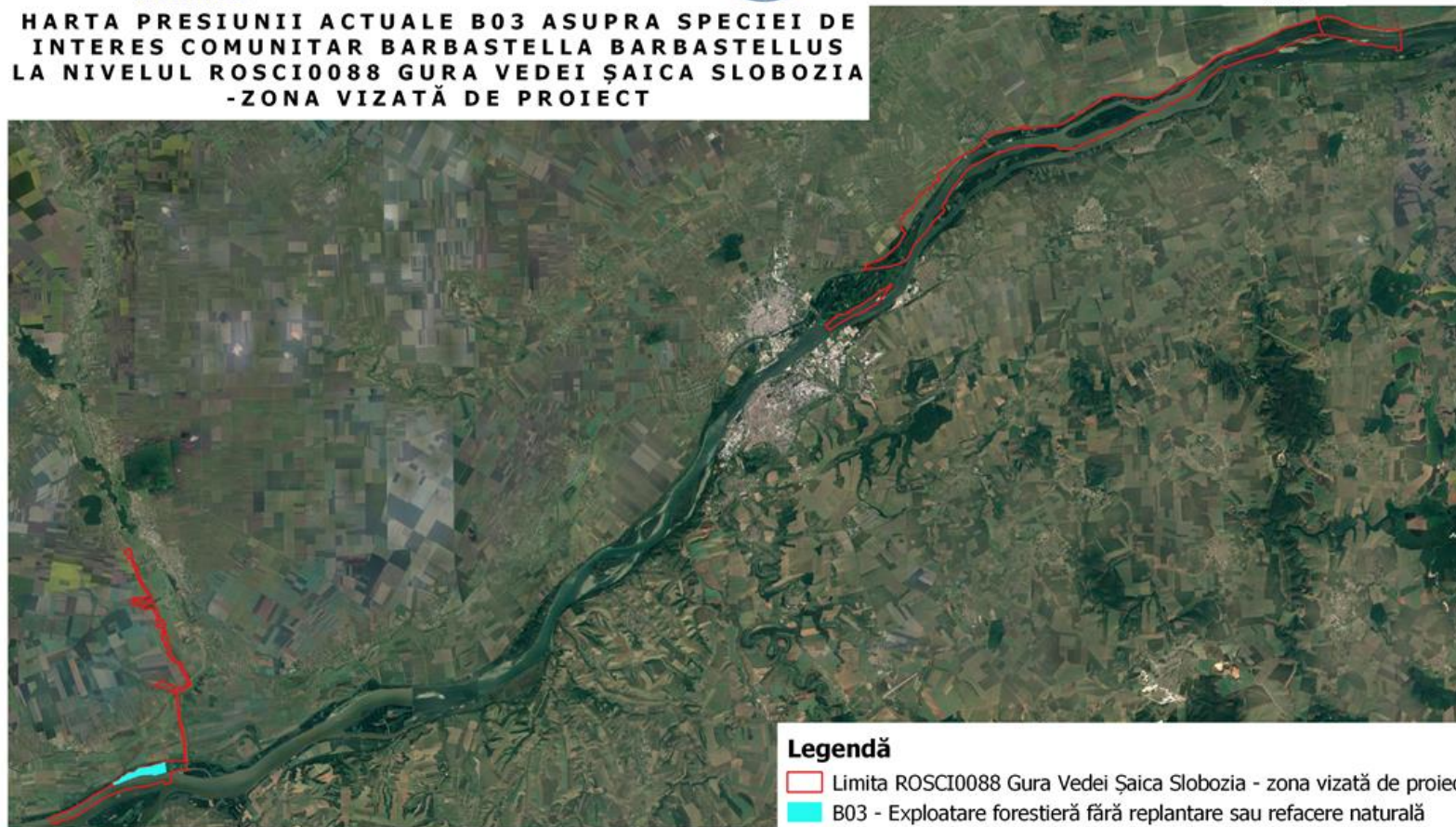


GUVERNUL ROMÂNIEI



Instrumente Structurale
2014-2020

HARTA PRESIUNII ACTUALE B03 ASUPRA SPECIEI DE INTERES COMUNITAR BARBASTELLA BARBASTELLUS LA NIVELUL ROSCI0088 GURA VEDEI ȘAICA SLOBOZIA -ZONA VIZATĂ DE PROIECT



0 3 6 9 12 km

Sistem de coordonate: Stereo70
Proiecție: Double Stereographic
Datum: Dealul Piscului 1970



Cod SMIS 2014+102023: Managementul durabil al siturilor Natura 2000
ROSCI0088 Gura Vedei-Șaica-Slobozia (fără suprafața care se suprapune cu
ROSPA0108 Vedeia-Dunăre) și ROSPA0090 Ostrovu Lung-Gostinu

Presiunea B03 asupra speciei Barbastella barbastellus



**HARTA AMENINȚĂRII VIITOARE B03 ASUPRA SPECIEI DE
INTERES COMUNITAR MYOTIS BECHSTEINII LA NIVELUL
ROSCI0088 GURA VEDEI ȘAICA SLOBOZIA -ZONA VIZATĂ
DE PROIECT**



Legendă

- Limita ROSCI0088 Gura Vedei Șaica Slobozia - zona vizată de proiect
- B03 - Exploatare forestieră fără replantare sau refacere naturală

0 3 6 9 12 km

Sistem de coordonate: Stereo70
Proiecție: Double Stereographic
Datum: Dealul Piscului 1970



Cod SMIS 2014+102023: Managementul durabil al siturilor Natura 2000
ROSCI0088 Gura Vedei-Șaica-Slobozia (fără suprafața care se suprapune cu
ROSPA0108 Vedeia-Dunăre) și ROSPA0090 Ostrovu Lung-Gostinu

Presiunea B03 asupra speciei Myotis bechsteinii

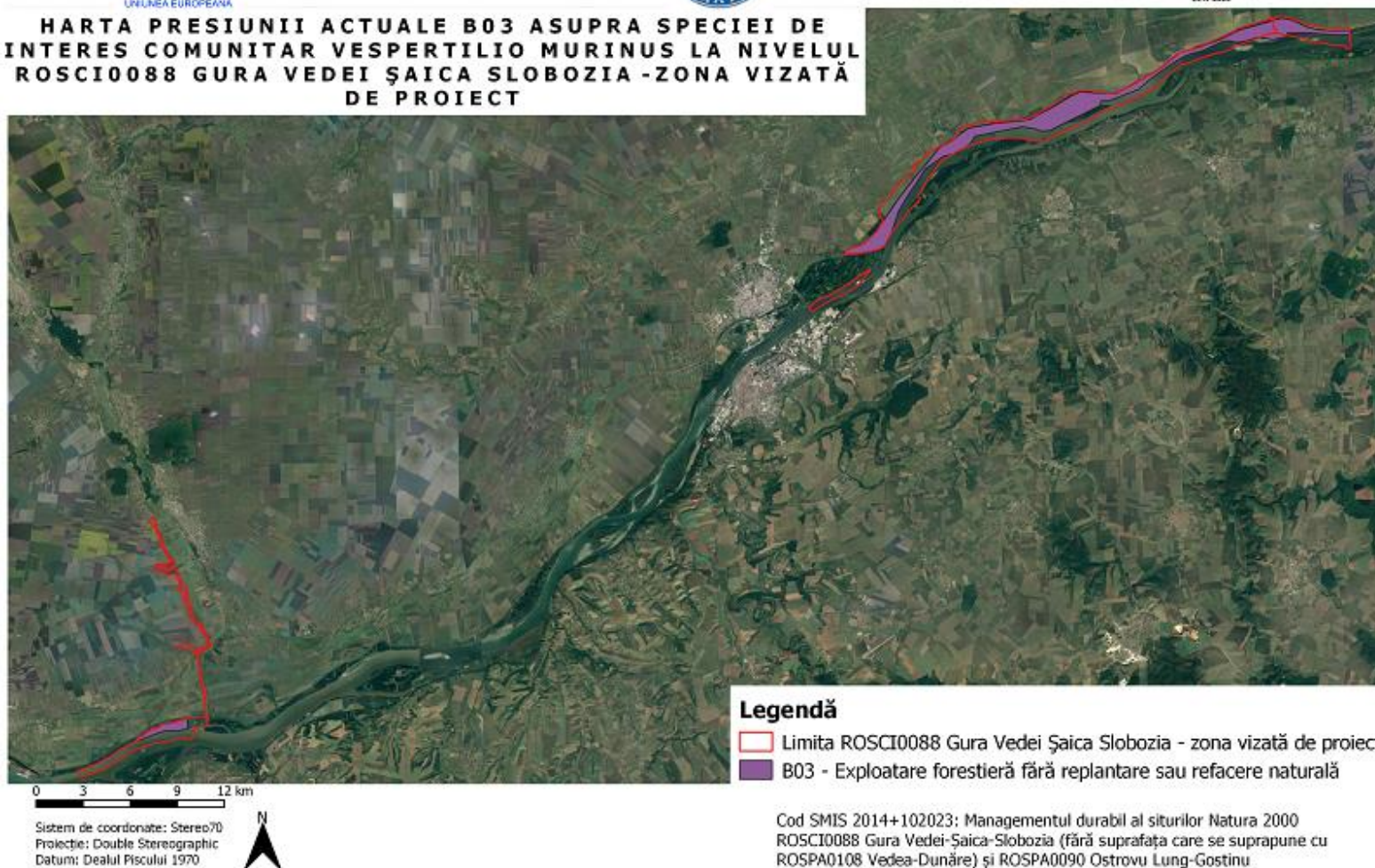


UNIUNEA EUROPEANĂ



Instrumente Structurale
2014-2020

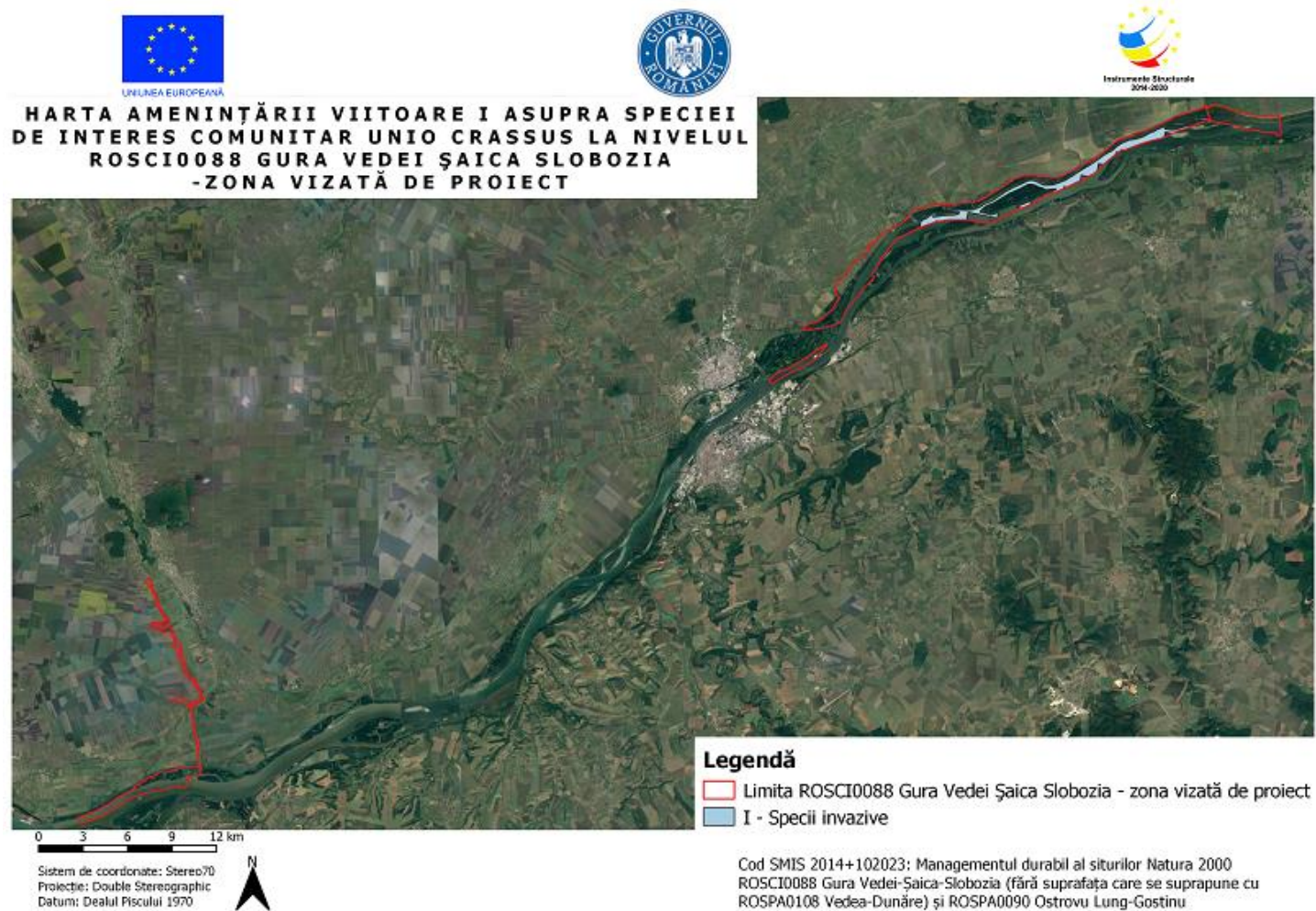
**HARTA PRESIUNII ACTUALE B03 ASUPRA SPECIEI DE
INTERES COMUNITAR VESPERTILIO MURINUS LA NIVELUL
ROSCI0088 GURA VEDEI ȘAICA SLOBOZIA -ZONA VIZATĂ
DE PROIECT**



Presiunea B03 asupra speciei Vespertilio Murinus

11.3.23.2. Amenințări

11.3.23.2.1. Nevertebrate



Amenințarea I asupra speciei Unio Crassus

11.3.23.2.2. Ihtiofaună



**HARTA AMENINȚĂRII VIITOARE A07 ASUPRA SPECIILOR DE
INTERES COMUNITAR:**
Alosa immaculata, Aspius aspius, Cobitis taenia, Gobio albipinnatus, Gymnocephalus baloni, Gymnocephalus
schraetzer, Rhodeus sericeus amarus, Sabanejewia aurata, Zingel streber, Zingel zingel, Misgurnus fossilis
**LA NIVELUL ROSCI0088 GURA VEDEI ȘAICA SLOBOZIA-ZONA
VIZATĂ DE PROIECT**



0 3 6 9 12 km

Sistem de coordonate: Stere070
Proiecție: Double Stereographic
Datum: Dealul Piscului 1970



Legendă

- Limita ROSCI0088 Gura Vedei Șaica Slobozia - zona vizată de proiect
- A07 - Utilizarea produselor biocide, hormoni și substanțe chimice

Cod SMIS 2014+102023: Managementul durabil al siturilor Natura 2000
ROSCI0088 Gura Vedei-Șaica-Slobozia (fără suprafața care se suprapune cu
ROSPA0108 Vedeia-Dunăre) și ROSPA0090 Ostrovu Lung-Gostinu

Amenințarea A07 asupra speciilor de pești



UNIUNEA EUROPEANĂ



GUVERNUL ROMÂNIEI

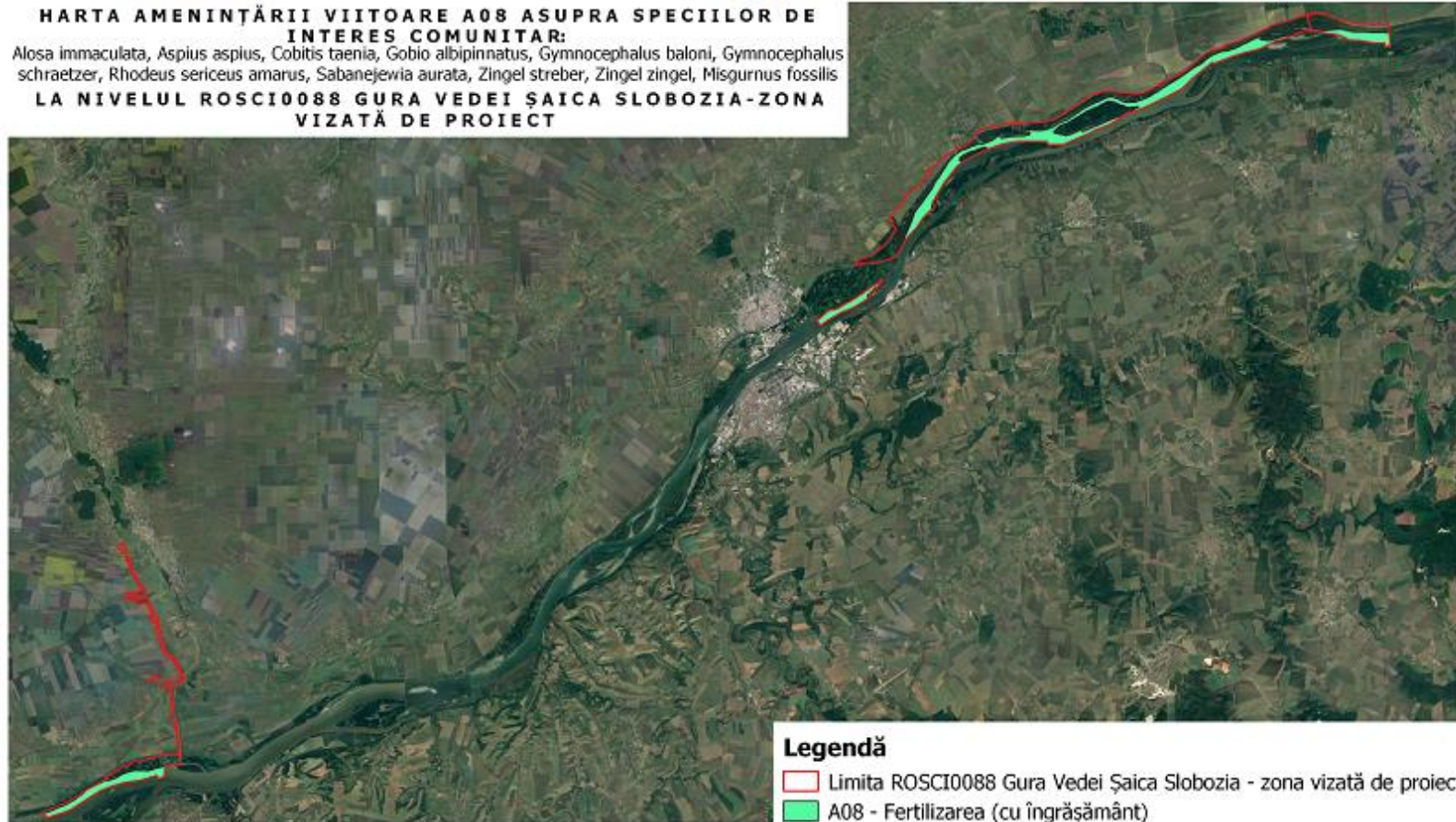


Instrumente Structurale
2014-2020

HARTA AMENINȚĂRII VIITOARE A08 ASUPRA SPECIILOR DE INTERES COMUNITAR:

Alosa immaculata, *Aspius aspius*, *Cobitis taenia*, *Gobio albipinnatus*, *Gymnocephalus baloni*, *Gymnocephalus schraetzer*, *Rhodeus sericeus amarus*, *Sabanejewia aurata*, *Zingel streber*, *Zingel zingel*, *Misgurnus fossilis*

LA NIVELUL ROSCI0088 GURA VEDEI ȘAICA SLOBOZIA-ZONA VIZATĂ DE PROIECT



Legendă

- Limita ROSCI0088 Gura Vedei Șaica Slobozia - zona vizată de proiect
- A08 - Fertilizarea (cu îngrășământ)

Sistem de coordonate: Stere070
Proiecție: Double Stereographic
Datum: Dealul Piscului 1970



Cod SMIS 2014+102023: Managementul durabil al siturilor Natura 2000
ROSCI0088 Gura Vedei-Șaica-Slobozia (fără suprafața care se suprapune cu
ROSPA0108 Vedeia-Dunăre) și ROSPA0090 Ostrovu Lung-Gostinu

Amenințarea A08 asupra speciilor de pești



UNIUNEA EUROPEANĂ



GUVERNUL ROMÂNIEI



Instrumente Structurale
2014-2020

HARTA AMENINȚĂRII VIITOARE K03.01 ASUPRA SPECIILOR DE INTERES COMUNITAR:
LA NIVELUL ROSCI0088 GURA VEDEI ȘAICA SLOBOZIA-ZONA VIZATĂ DE PROIECT

Alosa immaculata, Aspius aspius, Cobitis taenia, Gobio albipinnatus, Gymnocephalus baloni, Gymnocephalus schraetzer, Rhodeus sericeus amarus, Sabanejewia aurata, Zingel streber, Zingel zingel, Misgurnus fossilis



Legendă

- Limita ROSCI0088 Gura Vedei Șaica Slobozia - zona vizată de proiect
- K03.01 - Competiția (specii invazive)

0 3 6 9 12 km

Sistem de coordonate: Stere70
 Proiecție: Double Stereographic
 Datum: Dealul Piscului 1970



Cod SMIS 2014+102023: Managementul durabil al siturilor Natura 2000
 ROSCI0088 Gura Vedei-Șaica-Slobozia (fără suprafața care se suprapune cu
 ROSPA0108 Vedeș-Dunăre) și ROSPA0090 Ostrovu Lung-Gostinu

Amenințarea K03.01 asupra speciilor de pești



UNIUNEA EUROPEANĂ

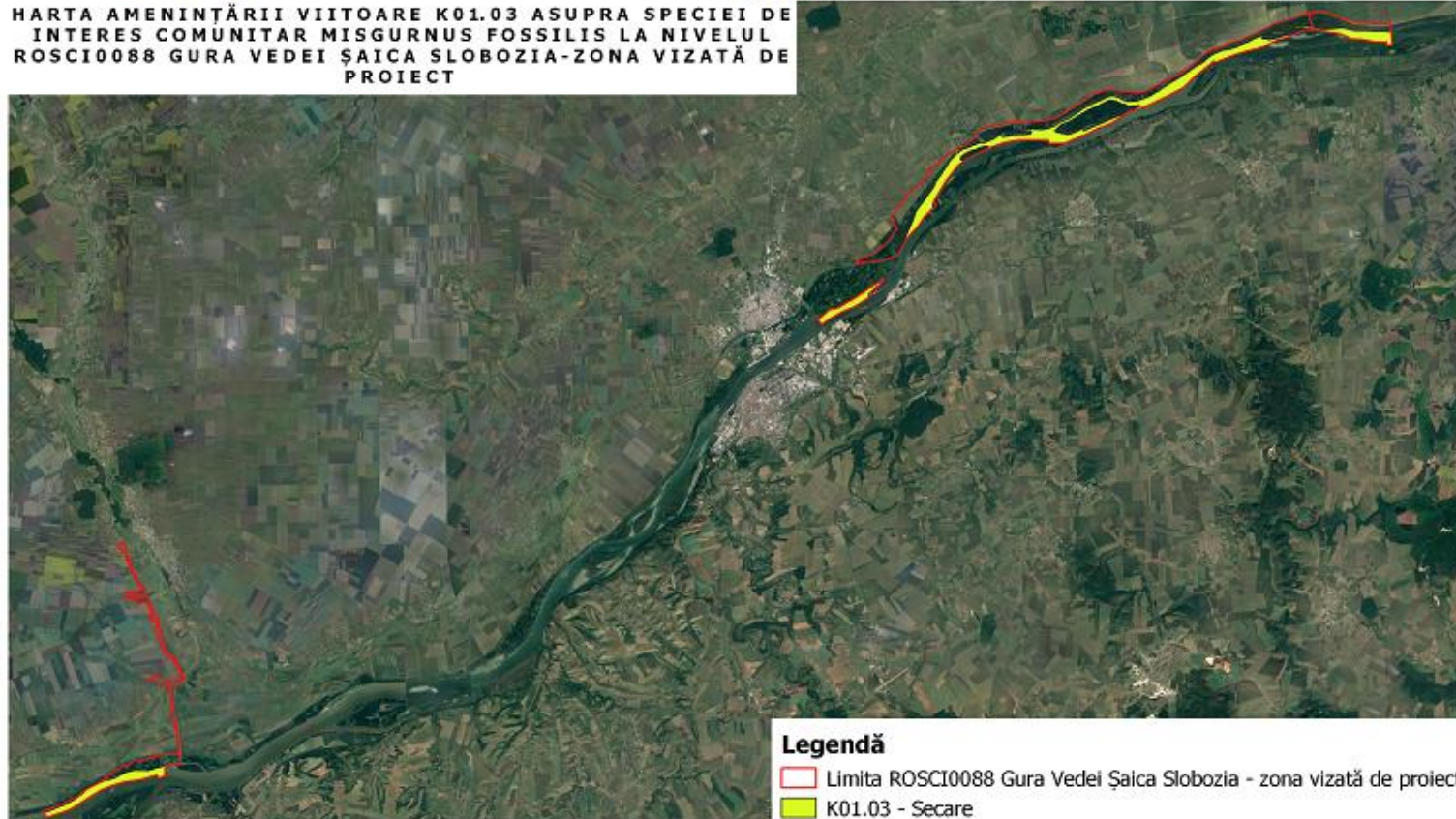


GUVERNUL ROMÂNIEI



Instramente Structurale
2014-2020

HARTA AMENINȚĂRII VIITOARE K01.03 ASUPRA SPECIEI DE INTERES COMUNITAR MISGURNUS FOSSILIS LA NIVELUL ROSCI0088 GURA VEDEI ȘAICA SLOBOZIA-ZONA VIZATĂ DE PROIECT



0 3 6 9 12 km

Sistem de coordonate: Stereov70
Proiecție: Double Stereographic
Datum: Dealul Piscului 1970



Legendă

- Limita ROSCI0088 Gura Vedei Șaica Slobozia - zona vizată de proiect
- K01.03 - Secare

Cod SMIS 2014+102023; Managementul durabil al siturilor Natura 2000
ROSCI0088 Gura Vedei-Șaica-Slobozia (fără suprafața care se suprapune cu
ROSPA0108 Vedea-Dunăre) și ROSPA0090 Ostrovu Lung-Gostinu

Amenințarea K01.03 asupra speciilor de pești



UNIUNEA EUROPEANĂ



GUVERNUL ROMÂNIEI



Instrumente Structurale
2014-2020

HARTA AMENINȚĂRII VIITOARE J02.12.02 ASUPRA SPECIILOR DE INTERES COMUNITAR:

Alosa immaculata, *Aspius aspius*, *Cobitis taenia*, *Gobio albipinnatus*, *Gymnocephalus baloni*, *Gymnocephalus schraetzer*, *Rhodeus sericeus amarus*, *Sabanejewia aurata*, *Zingel streber*, *Zingel zingel*, *Misgurnus fossilis*, în special speciile stagnofile (de exemplu *Misgurnus fossilis*)

LA NIVELUL ROSCI0088 GURA VEDEI ȘAICA SLOBOZIA-ZONA VIZATĂ DE PROIECT



Legendă

- Limita ROSCI0088 Gura Vedei Șaica Slobozia - zona vizată de proiect
- J02.12.02 - Diguri de apărare pentru inundații în sistemele de apă interioare

0 3 6 9 12 km

Sistem de coordonate: Stereob70
Proiecție: Double Stereographic
Datum: Dealul Piscului 1970



Cod SMIS 2014+102023: Managementul durabil al siturilor Natura 2000
ROSCI0088 Gura Vedei-Șaica-Slobozia (fără suprafața care se suprapune cu
ROSPA0108 Vedea-Dunăre) și ROSPA0090 Ostrovu Lung-Gostinu

Amenințarea J02.12.02 asupra speciilor de pești



HARTA AMENINȚĂRII VIITOARE J02.04.02 ASUPRA SPECIILOR DE INTERES COMUNITAR:

Alosa immaculata, Aspius aspius, Cobitis taenia, Gobio albipinnatus, Gymnocephalus baloni, Gymnocephalus schraetzer, Rhodeus sericeus amarus, Sabanejewia aurata, Zingel streber, Zingel zingel, Misgurnus fossilis, în special speciile stagnofile (de exemplu Misgurnus fossilis)

LA NIVELUL ROSCI0088 GURA VEDEI ȘAICA SLOBOZIA-ZONA VIZATĂ DE PROIECT



Legendă

- Limita ROSCI0088 Gura Vedei Șaica Slobozia - zona vizată de proiect
- J02.04.02 - Lipsa de inundații

0 3 6 9 12 km

Sistem de coordonate: Stereov70
Proiecție: Double Stereographic
Datum: Dealul Piscului 1970



Cod SMIS 2014+102023: Managementul durabil al siturilor Natura 2000 ROSCI0088 Gura Vedei-Șaica-Slobozia (fără suprafața care se suprapune cu ROSPA0108 Vedea-Dunăre) și ROSPA0090 Ostrovu Lung-Gostinu

Amenințarea J02.04.02 asupra speciilor de pești



UNIUNEA EUROPEANĂ



GUVERNUL ROMÂNIEI



Instrumente Structurale
2014-2020

HARTA AMENINȚĂRII VIITOARE J02.02.01 ASUPRA SPECIILOR DE INTERES COMUNITAR:

Alosa immaculata, *Aspius aspius*, *Cobitis taenia*, *Gobio albipinnatus*, *Gymnocephalus baloni*, *Gymnocephalus schraetzer*, *Rhodeus sericeus amarus*, *Sabanejewia aurata*, *Zingel streber*, *Zingel zingel*, *Misgurnus fossilis*

LA NIVELUL ROSCI0088 GURA VEDEI ȘAICA SLOBOZIA-ZONA VIZATĂ DE PROIECT



Legendă

- Limita ROSCI0088 Gura Vedei Șaica Slobozia - zona vizată de proiect
- J02.02.01 - Dragare / îndepărtarea sedimentelor limnice

0 3 6 9 12 km

Sistem de coordonate: Stere70
Proiecție: Double Stereographic
Datum: Dealul Piscului 1970



Cod SMIS 2014+102023: Managementul durabil al siturilor Natura 2000
ROSCI0088 Gura Vedei-Șaica-Slobozia (fără suprafața care se suprapune cu
ROSPA0108 Vedeș-Dunăre) și ROSPA0090 Ostrovu Lung-Gostinu

Amenințarea J02.02.01 asupra speciilor de pești



UNIUNEA EUROPEANĂ



GUVERNUL ROMÂNIEI



Instrumente Structurale
2014-2020

HARTA AMENINȚĂRII VIITOARE J03.01 ASUPRA SPECIILOR DE INTERES COMUNITAR:
Alosa immaculata, Aspius aspius, Cobitis taenia, Gobio albipinnatus, Gymnocephalus baloni, Gymnocephalus schraetzer, Rhodeus sericeus amarus, Sabanejewia aurata, Zingel streber, Zingel zingel, Misgurnus fossilis
LA NIVELUL ROSCI0088 GURA VEDEI ȘAICA SLOBOZIA-ZONA VIZATĂ DE PROIECT



Legendă

- Limita ROSCI0088 Gura Vedei Șaica Slobozia - zona vizată de proiect
- J03.01 - Reducerea sau pierderea de caracteristici specifice de habitat

0 3 6 9 12 km
 Sistem de coordonate: Stere070
 Proiecție: Double Stereographic
 Datum: Dealul Piscului 1970



Cod SMIS 2014+102023: Managementul durabil al siturilor Natura 2000
 ROSCI0088 Gura Vedei-Șaica-Slobozia (fără suprafața care se suprapune cu
 ROSPA0108 Vedeia-Dunăre) și ROSPA0090 Ostrovu Lung-Gostinu

Amenințarea J02.04.02 asupra speciilor de pești



UNIUNEA EUROPEANĂ



GUVERNUL ROMÂNIEI

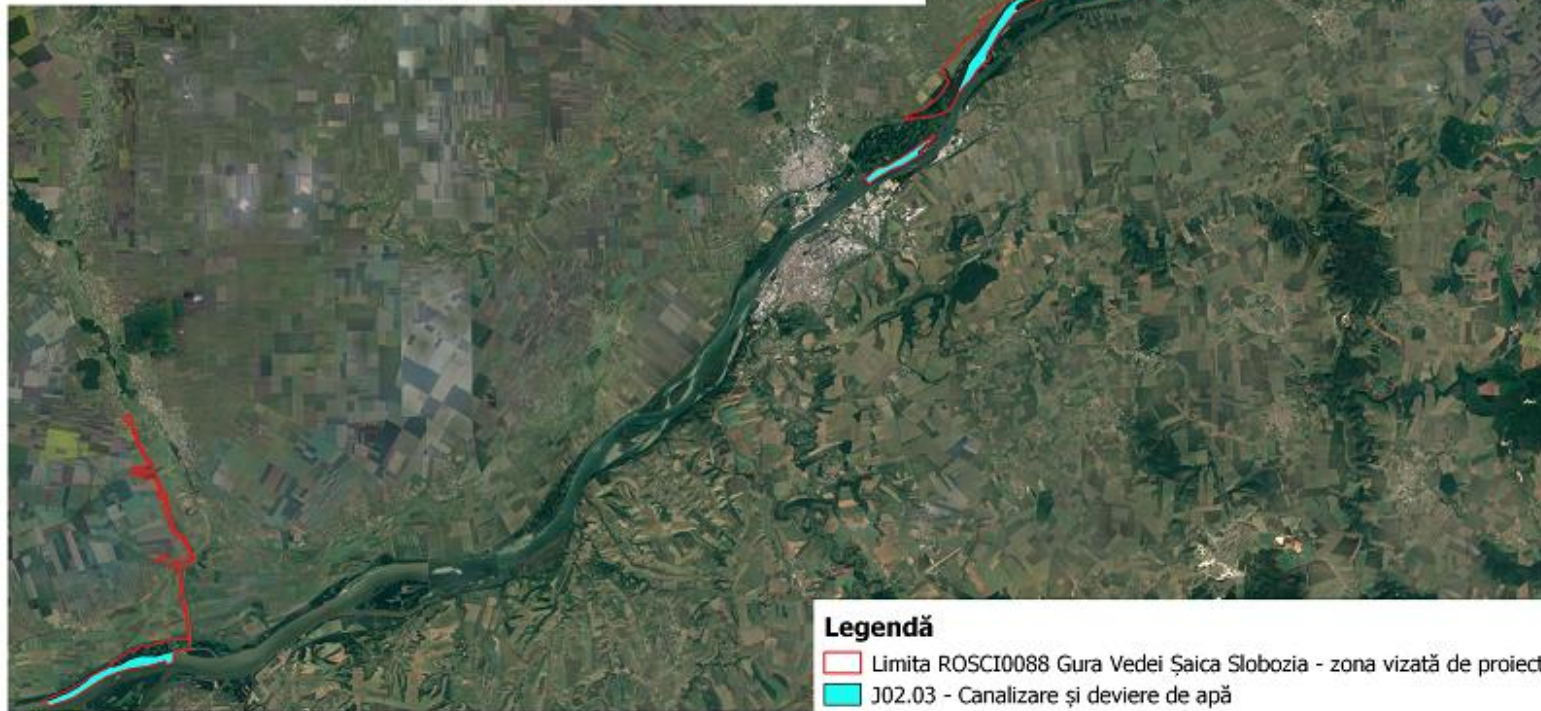


Instrumente Structurale
2014-2020

HARTA AMENINȚĂRII VIITOARE J02.03 ASUPRA SPECIILOR DE INTERES COMUNITAR:

Alosa immaculata, *Aspius aspius*, *Cobitis taenia*, *Gobio albipinnatus*, *Gymnocephalus baloni*, *Gymnocephalus schraetzer*, *Rhodeus sericeus amarus*, *Sabanejewia aurata*, *Zingel streber*, *Zingel zingel*, *Misgurnus fossilis*, în special speciile stagnofile (de exemplu *Misgurnus fossilis*)

LA NIVELUL ROSCI0088 GURA VEDEI ȘAICA SLOBOZIA-ZONA VIZATĂ DE PROIECT



Legendă

- Limita ROSCI0088 Gura Vedei Șaica Slobozia - zona vizată de proiect
- J02.03 - Canalizare și deviere de apă

0 3 6 9 12 km

Sistem de coordonate: Stereo70
Proiecție: Double Stereographic
Datum: Dealul Piscului 1970



Cod SMIS 2014+102023: Managementul durabil al siturilor Natura 2000
ROSCI0088 Gura Vedei-Șaica-Slobozia (fără suprafața care se suprapune cu
ROSPA0108 Vedeia-Dunăre) și ROSPA0090 Ostrovu Lung-Gostinu

Amenințarea J02.03 asupra speciilor de pești



UNIUNEA EUROPEANĂ

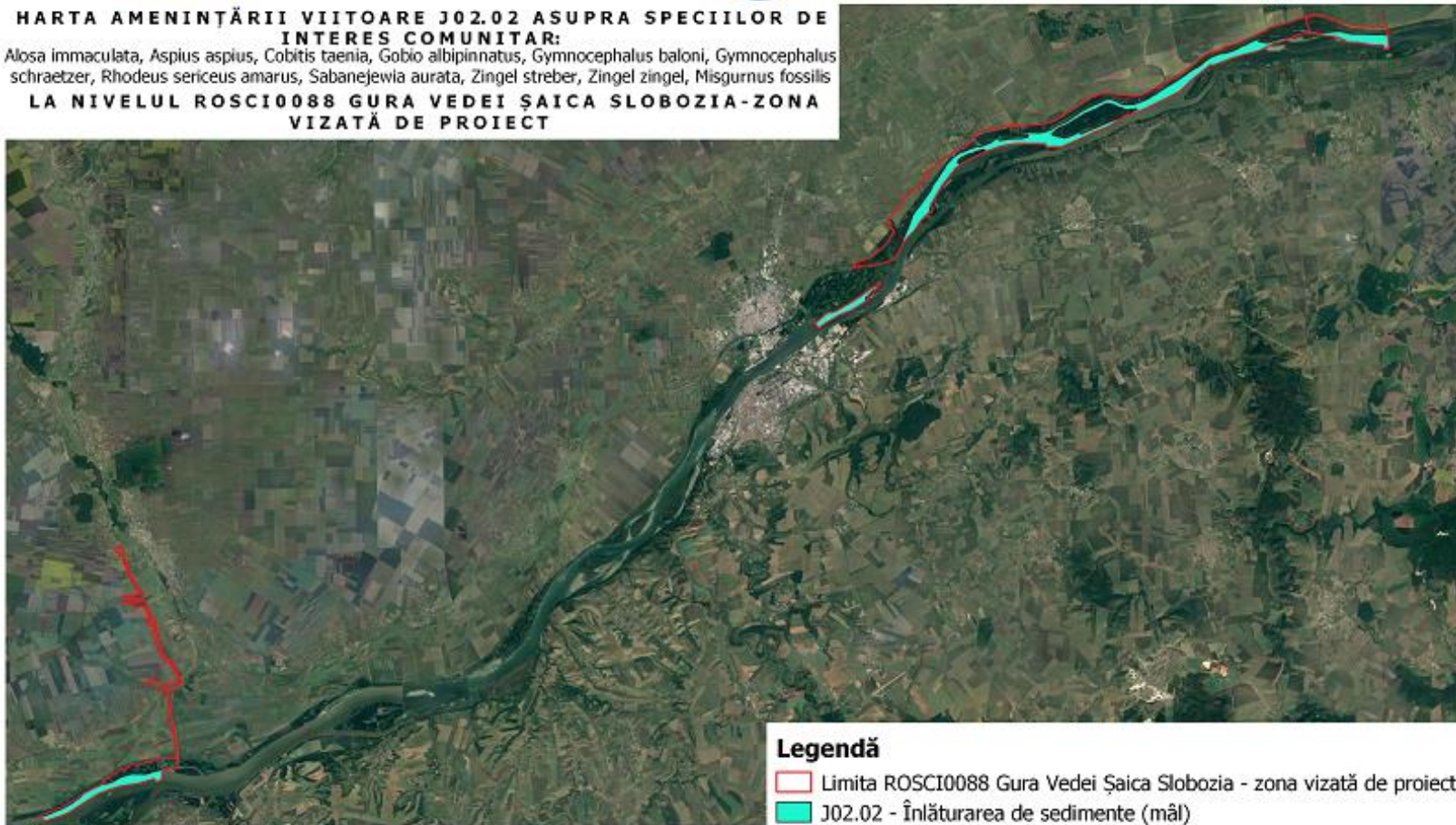


GUVERNUL ROMÂNIEI



Instrumente Structurale
2014-2020

HARTA AMENINȚĂRII VIITOARE J02.02 ASUPRA SPECIILOR DE INTERES COMUNITAR:
Alosa immaculata, Aspius aspius, Cobitis taenia, Gobio albipinnatus, Gymnocephalus baloni, Gymnocephalus schraetzer, Rhodeus sericeus amarus, Sabanejewia aurata, Zingel streber, Zingel zingel, Misgurnus fossilis
LA NIVELUL ROSCI0088 GURA VEDEI ȘAICA SLOBOZIA-ZONA VIZATĂ DE PROIECT



Legendă

- Limita ROSCI0088 Gura Vedei Șaica Slobozia - zona vizată de proiect
- J02.02 - Înlăturarea de sedimente (mâl)

0 3 6 9 12 km

Sistem de coordonate: Stereo70
Proiecție: Double Stereographic
Datum: Dealul Piscului 1970



Cod SMIS 2014+102023: Managementul durabil al siturilor Natura 2000
ROSCI0088 Gura Vedei-Șaica-Slobozia (fără suprafața care se suprapune cu
ROSPA0108 Vedeș-Dunăre) și ROSPA0090 Ostrovu Lung-Gostinu

Amenințarea J02.02 asupra speciilor de pești



UNIUNEA EUROPEANĂ



GUVERNUL ROMÂNIEI



Instrumente Structurale
2014-2020

HARTA AMENINȚĂRII VIITOARE J02 ASUPRA SPECIILOR DE INTERES COMUNITAR:

Alosa immaculata, *Aspius aspius*, *Cobitis taenia*, *Gobio albiguttatus*, *Gymnocephalus baloni*, *Gymnocephalus schraetzer*, *Rhodeus sericeus amarus*, *Sabanejewia aurata*, *Zingel streber*, *Zingel zingel*, *Misgurnus fossilis*, în special speciile stagnofile (de exemplu *Misgurnus fossilis*)

LA NIVELUL ROSCI0088 GURA VEDEI ȘAICA SLOBOZIA-ZONA VIZATĂ DE PROIECT



Legendă

- Limita ROSCI0088 Gura Vedei Șaica Slobozia - zona vizată de proiect
- J02 - Schimbări provocate de oameni în sistemele hidraulice (zone umede și mediul marin)

0 3 6 9 12 km

Sistem de coordonate: Stereob70
Proiecție: Double Stereographic
Datum: Dealul Piscului 1970



Cod SMIS 2014+102023: Managementul durabil al siturilor Natura 2000
ROSCI0088 Gura Vedei-Șaica-Slobozia (fără suprafața care se suprapune cu
ROSPA0108 Vedea-Dunăre) și ROSPA0090 Ostrovu Lung-Gostinu

Amenințarea J02.02 asupra speciilor de pești



UNIUNEA EUROPEANĂ



GUVERNUL ROMÂNIEI



Instrumente Structurale
2014-2020

HARTA AMENINȚĂRII VIITOARE I01 ASUPRA SPECIILOR DE INTERES COMUNITAR:

Alosa immaculata, *Aspius aspius*, *Cobitis taenia*, *Gobio albipinnatus*, *Gymnocephalus baloni*, *Gymnocephalus schraetzer*, *Rhodeus sericeus amarus*, *Sabanejewia aurata*, *Zingel streber*, *Zingel zingel*, *Misgurnus fossilis*

LA NIVELUL ROSCI0088 GURA VEDEI ȘAICA SLOBOZIA-ZONA VIZATĂ DE PROIECT



Legendă

- Limita ROSCI0088 Gura Vedei Șaica Slobozia - zona vizată de proiect
- I01 - Specii invazive non-native (alogene)

0 3 6 9 12 km

Sistem de coordonate: Stereob70
Proiecție: Double Stereographic
Datum: Dealul Piscului 1970



Cod SMIS 2014+102023: Managementul durabil al siturilor Natura 2000
ROSCI0088 Gura Vedei-Șaica-Slobozia (fără suprafața care se suprapune cu
ROSPA0108 Vedea-Dunăre) și ROSPA0090 Ostrovu Lung-Gostinu

Amenințarea I01 asupra speciilor de pești



UNIUNEA EUROPEANĂ



GUVERNUL ROMÂNIEI



Instrumente Structurale
2014-2020

HARTA AMENINȚĂRII VIITOARE I ASUPRA SPECIILOR DE INTERES COMUNITAR:
LA NIVELUL ROSCI0088 GURA VEDEI ȘAICA SLOBOZIA-ZONA VIZATĂ DE PROIECT

Aloa immaculata, Aspius aspius, Cobitis taenia, Gobio albipinnatus, Gymnocephalus baloni, Gymnocephalus schraetzer, Rhodeus sericeus amarus, Sabanejewia aurata, Zingel streber, Zingel zingel, Misgurnus fossilis



0 3 6 9 12 km

Sistem de coordonate: Stereov0
 Proiecție: Double Stereographic
 Datum: Dealul Piscului 1970



Cod SMIS 2014+102023: Managementul durabil al siturilor Natura 2000
 ROSCI0088 Gura Vedei-Șaica-Slobozia (fără suprafața care se suprapune cu
 ROSPA0108 Vedeia-Dunăre) și ROSPA0090 Ostrovu Lung-Gostinu

Amenințarea I asupra speciilor de pești



HARTA AMENINȚĂRII VIITOARE H01.08 ASUPRA SPECIILOR DE INTERES COMUNITAR:
LA NIVELUL ROSCI0088 GURA VEDEI ȘAICA SLOBOZIA-ZONA VIZATĂ DE PROIECT

Alosa immaculata, Aspius aspius, Cobitis taenia, Gobio albipinnatus, Gymnocephalus baloni, Gymnocephalus schraetzer, Rhodeus sericeus amarus, Sabanejewia aurata, Zingel streber, Zingel zingel, Misgurnus fossilis



Legendă

- Limita ROSCI0088 Gura Vedei Șaica Slobozia - zona vizată de proiect
- H01.08 - Poluarea difuză a apelor de suprafață cauzată de apa de canalizare menajeră și de ape uzate

0 3 6 9 12 km

Sistem de coordonate: Stereob70
 Proiecție: Double Stereographic
 Datum: Dealul Piscului 1970



Cod SMIS 2014+102023: Managementul durabil al siturilor Natura 2000
 ROSCI0088 Gura Vedei-Șaica-Slobozia (fără suprafața care se suprapune cu
 ROSPA0108 Vedea-Dunăre) și ROSPA0090 Ostrovu Lung-Gostinu

Amenințarea H01.08 asupra speciilor de pești



UNIUNEA EUROPEANĂ



GUVERNUL ROMÂNIEI



Instrumente Structurale
2014-2020

HARTA AMENINȚĂRII VIITOARE H01.03 ASUPRA SPECIILOR DE INTERES COMUNITAR:
LA NIVELUL ROSCI0088 GURA VEDEI ȘAICA SLOBOZIA-ZONA VIZATĂ DE PROIECT

Alosa immaculata, Aspius aspius, Cobitis taenia, Gobio albipinnatus, Gymnocephalus baloni, Gymnocephalus schraetzer, Rhodeus sericeus amarus, Sabanejewia aurata, Zingel streber, Zingel zingel, Misgurnus fossilis



Legendă

- Limita ROSCI0088 Gura Vedei Șaica Slobozia - zona vizată de proiect
- H01.03 - Alte surse de poluare a apelor de suprafață (de muncitoricare exploatează pădurile)

0 3 6 9 12 km

Sistem de coordonate: Stere70
 Proiecție: Double Stereographic
 Datum: Dealul Piscului 1970



Cod SMIS 2014+102023; Managementul durabil al siturilor Natura 2000
 ROSCI0088 Gura Vedei-Șaica-Slobozia (fără suprafața care se suprapune cu
 ROSPA0108 Vedeș-Dunăre) și ROSPA0090 Ostrovu Lung-Gostinu

Amenințarea H01.03 asupra speciilor de pești

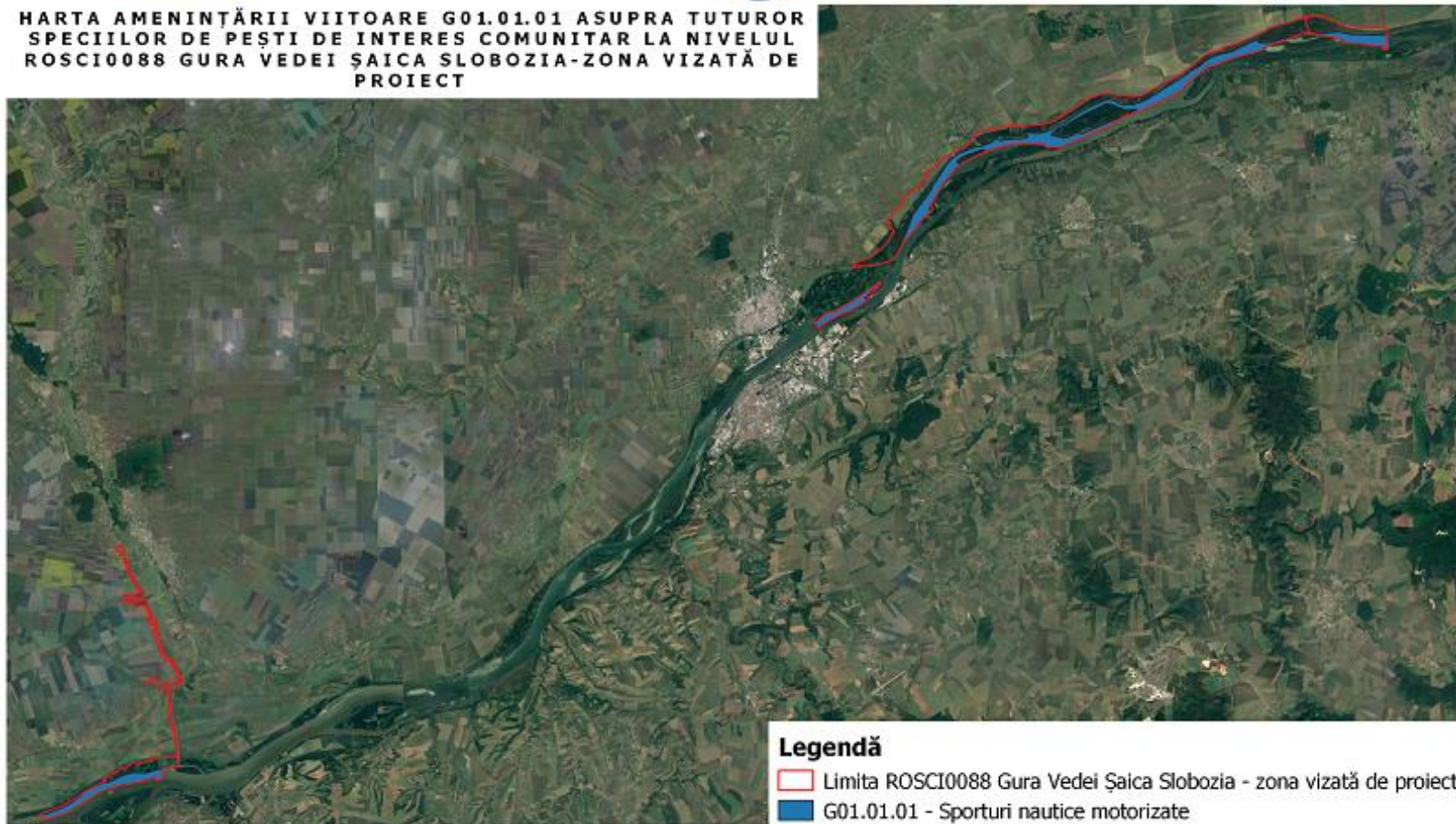


UNIUNEA EUROPEANĂ



Instrumente Structurale
2014-2020

**HARTA AMENINȚĂRII VIITOARE G01.01.01 ASUPRA TUTUROR
SPECIILOR DE PEȘTI DE INTERES COMUNITAR LA NIVELUL
ROSCI0088 GURA VEDEI ȘAICA SLOBOZIA-ZONA VIZATĂ DE
PROIECT**



Legendă

- Limita ROSCI0088 Gura Vedei Șaica Slobozia - zona vizată de proiect
- G01.01.01 - Sporturi nautice motorizate

0 3 6 9 12 km

Sistem de coordonate: Stereo70
Proiecție: Double Stereographic
Datum: Dealul Piscului 1970



Cod SMIS 2014+102023; Managementul durabil al siturilor Natura 2000
ROSCI0088 Gura Vedei-Șaica-Slobozia (fără suprafața care se suprapune cu
ROSPA0108 Vedeș-Dunăre) și ROSPA0090 Ostrovu Lung-Gostinu

Amenințarea G01.01.01 asupra speciilor de pești



UNIUNEA EUROPEANĂ

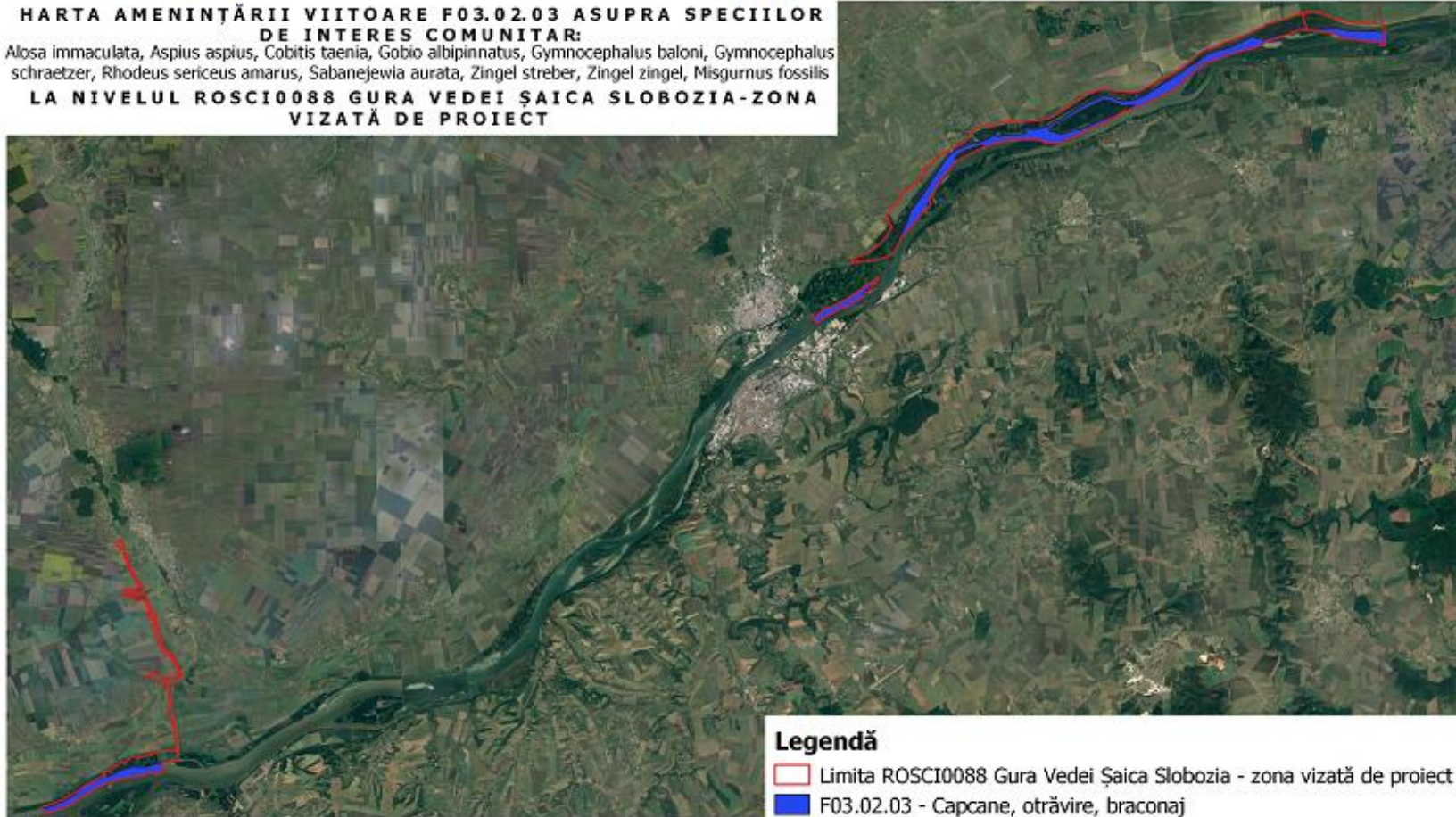


GUVERNUL ROMÂNIEI



Instrumente Structurale
2014-2020

HARTA AMENINȚĂRII VIITOARE F03.02.03 ASUPRA SPECIILOR DE INTERES COMUNITAR:
Alosa immaculata, *Aspius aspius*, *Cobitis taenia*, *Gobio albipinnatus*, *Gymnocephalus baloni*, *Gymnocephalus schraetzer*, *Rhodeus sericeus amarus*, *Sabanejewia aurata*, *Zingel streber*, *Zingel zingel*, *Misgurnus fossilis*
LA NIVELUL ROSCI0088 GURA VEDEI ȘAICA SLOBOZIA-ZONA VIZATĂ DE PROIECT



Legendă

- Limita ROSCI0088 Gura Vedei Șaica Slobozia - zona vizată de proiect
- F03.02.03 - Capcane, otrăvire, braconaj

0 3 6 9 12 km

Sistem de coordonate: Stereo70
Proiecție: Double Stereographic
Datum: Dealul Piscului 1970

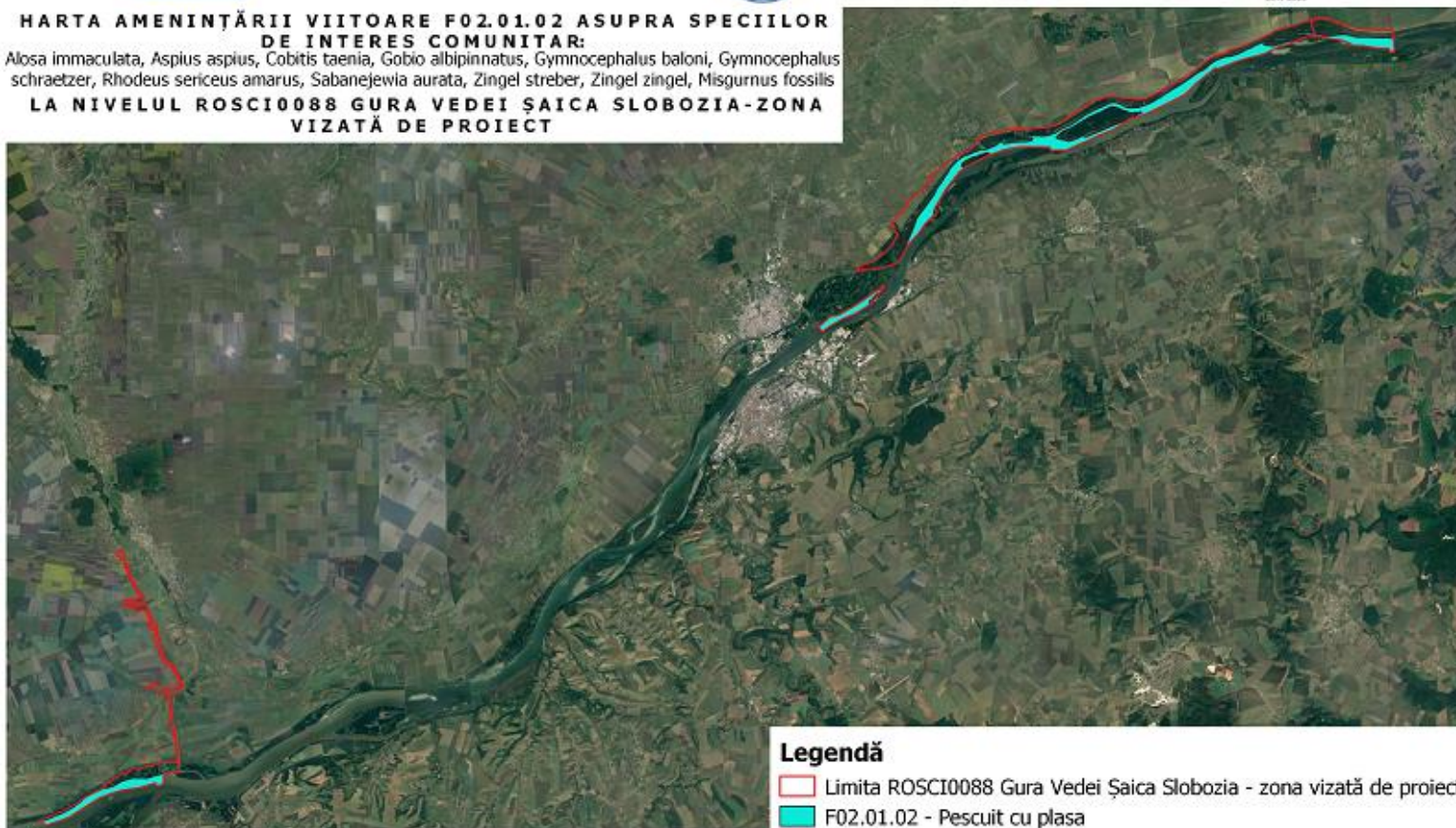


Cod SMIS 2014+102023: Managementul durabil al siturilor Natura 2000
ROSCI0088 Gura Vedei-Șaica-Slobozia (fără suprafața care se suprapune cu
ROSPA0108 Vedeia-Dunăre) și ROSPA0090 Ostrovu Lung-Gostinu

Amenințarea F03.02.03 asupra speciilor de pești



HARTA AMENINȚĂRII VIITOARE F02.01.02 ASUPRA SPECIILOR DE INTERES COMUNITAR:
Alosa immaculata, Aspius aspius, Cobitis taenia, Gobio albipinnatus, Gymnocephalus baloni, Gymnocephalus schraetzer, Rhodeus sericeus amarus, Sabanejewia aurata, Zingel streber, Zingel zingel, Misgurnus fossilis
LA NIVELUL ROSCI0088 GURA VEDEI ȘAICA SLOBOZIA-ZONA VIZATĂ DE PROIECT



Legendă

- Limita ROSCI0088 Gura Vedei Șaica Slobozia - zona vizată de proiect
- F02.01.02 - Pescuit cu plasa

0 3 6 9 12 km

Sistem de coordonate: Stereod70
Proiecție: Double Stereographic
Datum: Dealul Piscului 1970



Cod SMIS 2014+102023: Managementul durabil al siturilor Natura 2000
ROSCI0088 Gura Vedei-Șaica-Slobozia (fără suprafața care se suprapune cu
ROSPA0108 Vedeș-Dunăre) și ROSPA0090 Ostrovu Lung-Gostinu

Amenințarea F02.01.02 asupra speciilor de pești



UNIUNEA EUROPEANĂ



GUVERNUL ROMÂNIEI



Instrumente Structurale
2014-2020

HARTA AMENINȚĂRII VIITOARE F02.01.01 ASUPRA SPECIILOR DE INTERES COMUNITAR:
Alosa immaculata, Aspius aspius, Cobitis taenia, Gobio albipinnatus, Gymnocephalus baloni, Gymnocephalus schraetzer, Rhodeus sericeus amarus, Sabanejewia aurata, Zingel streber, Zingel zingel, Misgurnus fossilis
LA NIVELUL ROSCI0088 GURA VEDEI ȘAICA SLOBOZIA-ZONA VIZATĂ DE PROIECT



Legendă

- Limita ROSCI0088 Gura Vedei Șaica Slobozia - zona vizată de proiect
- F02.01.01 - Pescuit cu capcane, vârșe, vintire etc.

0 3 6 9 12 km

Sistem de coordonate: Stereo70
Proiecție: Double Stereographic
Datum: Dealul Piscului 1970



Cod SMIS 2014+102023: Managementul durabil al siturilor Natura 2000
ROSCI0088 Gura Vedei-Șaica-Slobozia (fără suprafața care se suprapune cu
ROSPA0108 Vedea-Dunăre) și ROSPA0090 Ostrovu Lung-Gostinu

Amenințarea F02.01.01 asupra speciilor de pești



UNIUNEA EUROPEANĂ



GUVERNUL ROMÂNIEI

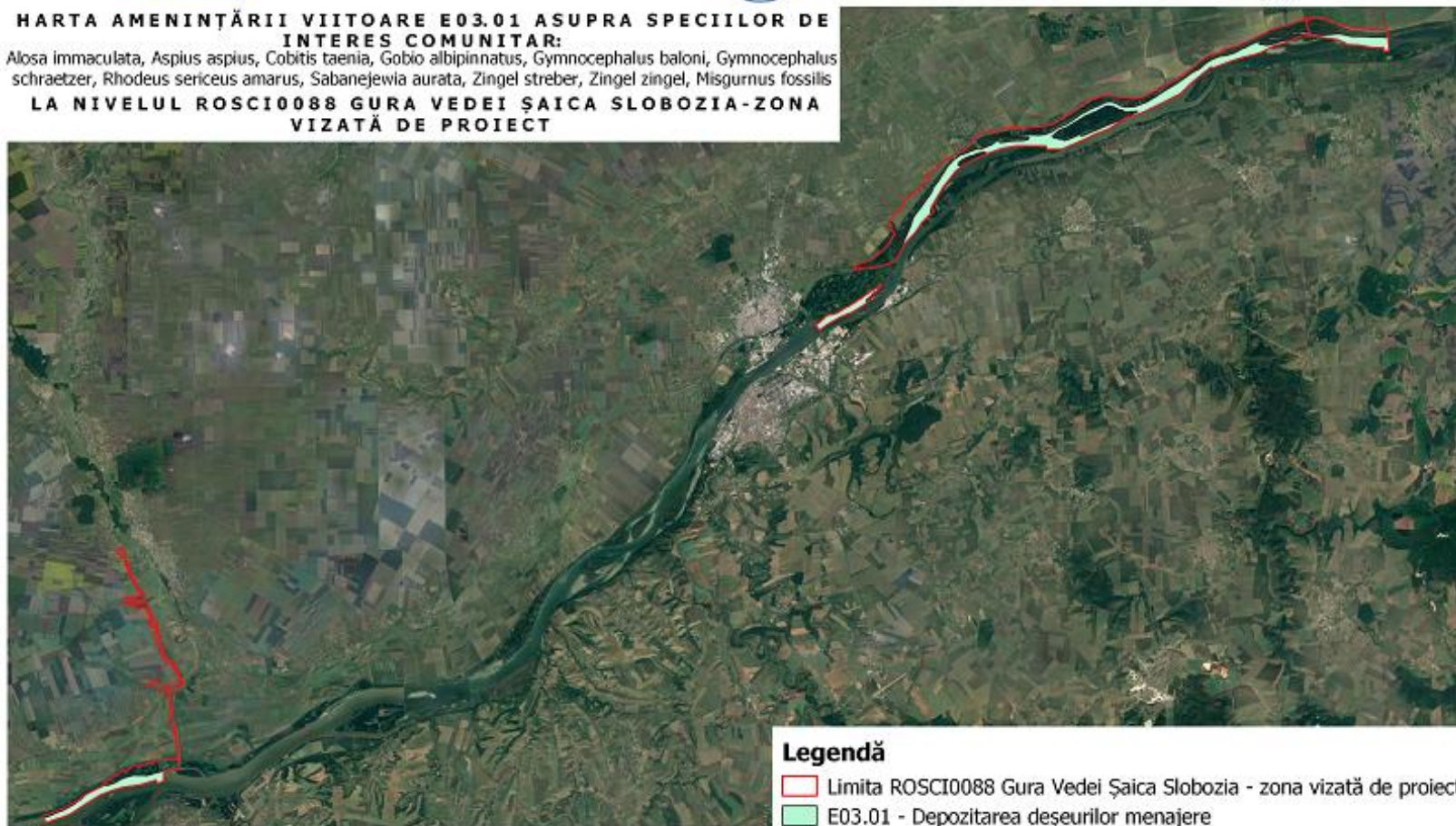


Instrumente Financiare
2014-2020

HARTA AMENINȚĂRII VIITOARE E03.01 ASUPRA SPECIILOR DE INTERES COMUNITAR:

Alosa immaculata, *Aspius aspius*, *Cobitis taenia*, *Gobio albipinnatus*, *Gymnocephalus baloni*, *Gymnocephalus schraetzer*, *Rhodeus sericeus amarus*, *Sabanejewia aurata*, *Zingel streber*, *Zingel zingel*, *Misgurnus fossilis*

LA NIVELUL ROSCI0088 GURA VEDEI ȘAICA SLOBOZIA-ZONA VIZATĂ DE PROIECT



Legendă

- Limita ROSCI0088 Gura Vedei Șaica Slobozia - zona vizată de proiect
- E03.01 - Depozitarea deșeurilor menajere

0 3 6 9 12 km

Sistem de coordonate: Stereob70
Proiecție: Double Stereographic
Datum: Dealul Piscului 1970



Cod SMIS 2014+102023: Managementul durabil al siturilor Natura 2000
ROSCI0088 Gura Vedei-Șaica-Slobozia (fără suprafața care se suprapune cu
ROSPA0108 Vedea-Dunăre) și ROSPA0090 Ostrovu Lung-Gostinu

Amenințarea E03.01 asupra speciilor de pești



UNIUNEA EUROPEANĂ



GUVERNUL ROMÂNIEI



Instrumente Structurale
2014-2020

HARTA AMENINȚĂRII VIITOARE E01.03 ASUPRA SPECIILOR DE INTERES COMUNITAR:
LA NIVELUL ROSCI0088 GURA VEDEI ȘAICA SLOBOZIA-ZONA VIZATĂ DE PROIECT

Alosa immaculata, Aspius aspius, Cobitis taenia, Gobiio albipinnatus, Gymnocephalus baloni, Gymnocephalus schraetzer, Rhodeus sericeus amarus, Sabanejewia aurata, Zingel streber, Zingel zingel, Misgurnus fossilis



Legendă

- Limita ROSCI0088 Gura Vedei Șaica Slobozia - zona vizată de proiect
- E01.03 - Habitare dispersată (locuințe risipite, disperse)

0 3 6 9 12 km

Sistem de coordonate: Stere70
 Proiecție: Double Stereographic
 Datum: Dealul Piscului 1970



Cod SMIS 2014+102023: Managementul durabil al siturilor Natura 2000
 ROSCI0088 Gura Vedei-Șaica-Slobozia (fără suprafața care se suprapune cu
 ROSPA0108 Vedeș-Dunăre) și ROSPA0090 Ostrovu Lung-Gostinu

Amenințarea E01.03 asupra speciilor de pești



HARTA AMENINȚĂRII VIITOARE D03.01.02 ASUPRA SPECIILOR DE INTERES COMUNITAR:

LA NIVELUL ROSCI0088 GURA VEDEI ȘAICA SLOBOZIA-ZONA VIZATĂ DE PROIECT



Sistem de coordonate: Stereo70
Proiecție: Double Stereographic
Datum: Dealul Piscului 1970



Legendă

- Limita ROSCI0088 Gura Vedei Șaica Slobozia - zona vizată de proiect
- D03.01.02 - Diguri/zone turistice și de agrement

Cod SMIS 2014+102023: Managementul durabil al siturilor Natura 2000
ROSCI0088 Gura Vedei-Șaica-Slobozia (fără suprafața care se suprapune cu
ROSPA0108 Vedeș-Dunăre) și ROSPA0090 Ostrovu Lung-Gostinu

Amenințarea D03.01.02 asupra speciilor de pești



UNIUNEA EUROPEANĂ

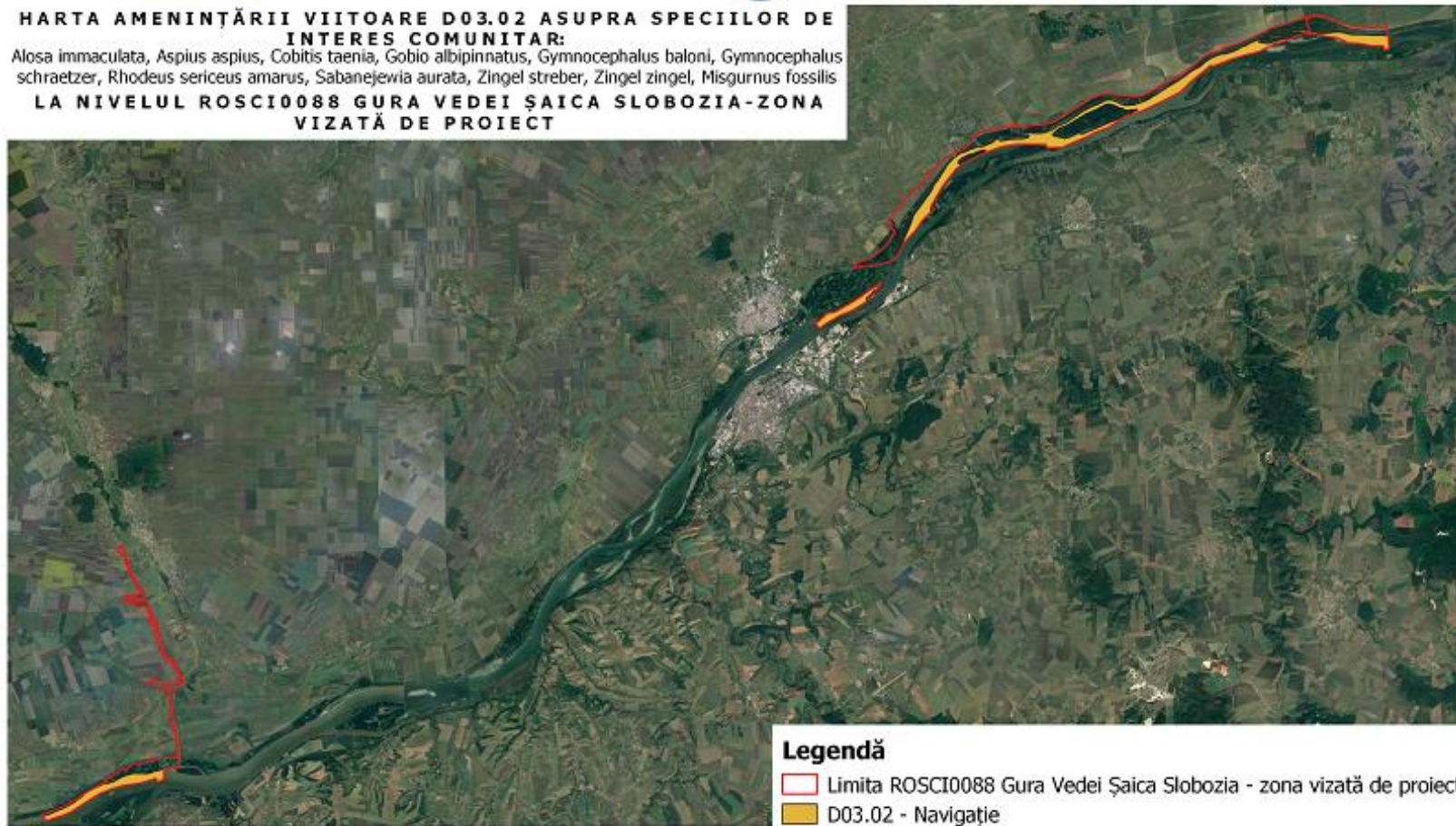


GUVERNUL ROMÂNIEI



Instrumente Structurale
2014-2020

HARTA AMENINȚĂRII VIITOARE D03.02 ASUPRA SPECIILOR DE INTERES COMUNITAR:
Aloa immaculata, Aspius aspius, Cobitis taenia, Gobio albipinnatus, Gymnocephalus baloni, Gymnocephalus schraetzer, Rhodeus sericeus amarus, Sabanejewia aurata, Zingel streber, Zingel zingel, Misgurnus fossilis
LA NIVELUL ROSCI0088 GURA VEDEI ȘAICA SLOBOZIA-ZONA VIZATĂ DE PROIECT



Legendă

- Limita ROSCI0088 Gura Vedei Șaica Slobozia - zona vizată de proiect
- D03.02 - Navigație

0 3 6 9 12 km

Sistem de coordonate: Stereob70
Proiecție: Double Stereographic
Datum: Dealul Piscului 1970



Cod SMIS 2014+102023: Managementul durabil al siturilor Natura 2000
ROSCI0088 Gura Vedei-Șaica-Slobozia (fără suprafața care se suprapune cu
ROSPA0108 Vedea-Dunăre) și ROSPA0090 Ostrovu Lung-Gostinu

Amenințarea D03.02 asupra speciilor de pești



UNIUNEA EUROPEANĂ



GUVERNUL ROMÂNIEI



Instrumente Structurale
2014-2020

HARTA AMENINȚĂRII VIITOARE K03.03 ASUPRA SPECIILOR DE INTERES COMUNITAR:
LA NIVELUL ROSCI0088 GURA VEDEI ȘAICA SLOBOZIA-ZONA VIZATĂ DE PROIECT

Aloa immaculata, Aspius aspius, Cobitis taenia, Gobio albipinnatus, Gymnocephalus baloni, Gymnocephalus schraetzer, Rhodeus sericeus amarus, Sabanejewia aurata, Zingel streber, Zingel zingel, Misgurnus fossilis



Legendă

- Limita ROSCI0088 Gura Vedei Șaica Slobozia - zona vizată de proiect
- K03.03 - Introducere a unor boli (patogeni microbieni)

0 3 6 9 12 km

Sistem de coordonate: Stereov70
 Proiecție: Double Stereographic
 Datum: Dealul Piscului 1970



Cod SMIS 2014+102023: Managementul durabil al siturilor Natura 2000
 ROSCI0088 Gura Vedei-Șaica-Slobozia (fără suprafața care se suprapune cu
 ROSPA0108 Vedeia-Dunăre) și ROSPA0090 Ostrovu Lung-Gostinu

Amenințarea K03.04 asupra speciilor de pești

11.3.23.2.3. Herpetofaună



UNIUNEA EUROPEANĂ



GUVERNUL ROMÂNIEI



Instrumente Structurale
2014-2020

HARTA AMENINȚĂRII VIITOARE A04.01.05 ASUPRA SPECIEI DE INTERES COMUNITAR BOMBINA BOMBINA LA NIVELUL ROSCI0088 GURA VEDEI ȘAICA SLOBOZIA-ZONA VIZATĂ DE PROIECT



0 3 6 9 12 km

Sistem de coordonate: Stere70
Proiecție: Double Stereographic
Datum: Dealul Piscului 1970



Legendă

- Limita ROSCI0088 Gura Vedei Șaica Slobozia - zona vizată de proiect
- A04.01.05 - pășunatul intensiv în amestec de animale

Cod SMIS 2014+102023: Managementul durabil al siturilor Natura 2000
ROSCI0088 Gura Vedei-Șaica-Slobozia (fără suprafața care se suprapune cu
ROSPA0108 Vedeia-Dunăre) și ROSPA0090 Ostrovu Lung-Gostinu

Amenințarea A04.01.05 asupra speciei Bombina bombina



HARTA AMENINȚĂRII VIITOARE K01.03 ASUPRA SPECIEI DE INTERES COMUNITAR BOMBINA BOMBINA LA NIVELUL ROSCI0088 GURA VEDEI ȘAICA SLOBOZIA-ZONA VIZATĂ DE PROIECT



Legendă

- Limita ROSCI0088 Gura Vedei Șaica Slobozia - zona vizată de proiect
- K01.03 - Secare

0 3 6 9 12 km

Sistem de coordonate: Stereob70
Proiecție: Double Stereographic
Datum: Dealul Piscului 1970



Cod SMIS 2014+102023: Managementul durabil al siturilor Natura 2000
ROSCI0088 Gura Vedei-Șaica-Slobozia (fără suprafața care se suprapune cu
ROSPA0108 Vedea-Dunăre) și ROSPA0090 Ostrovu Lung-Gostinu

Amenințarea K01.03 asupra speciei Bombina bombina



**HARTA AMENINȚĂRII VIITOARE L08 ASUPRA SPECIEI DE
INTERES COMUNITAR BOMBINA BOMBINA LA NIVELUL
ROSCI 0088 GURA VEDEI ȘAICA SLOBOZIA-ZONA VIZATĂ
DE PROIECT**



Legendă

- Limita ROSCI0088 Gura Vedei Șaica Slobozia - zona vizată de proiect
- L08 - Inundații

0 3 6 9 12 km

Sistem de coordonate: Stereob70
Proiecție: Double Stereographic
Datum: Dealul Piscului 1970



Cod SMIS 2014+102023: Managementul durabil al siturilor Natura 2000
ROSCI0088 Gura Vedei-Șaica-Slobozia (fără suprafața care se suprapune cu
ROSPA0108 Vedea-Dunăre) și ROSPA0090 Ostrovu Lung-Gostinu

Amenințarea L08 asupra speciei Bombina bombina



UNIUNEA EUROPEANĂ



Instrumente Structurale
2014-2020

HARTA AMENINȚĂRII VIITOARE A04.01.05 ASUPRA SPECIEI DE INTERES COMUNITAR EMYS ORBICULARIS LA NIVELUL ROSCI0088 GURA VEDEI ȘAICA SLOBOZIA-ZONA VIZATĂ DE PROIECT



Legendă

- Limita ROSCI0088 Gura Vedei Șaica Slobozia - zona vizată de proiect
- A04.01.05 - pășunatul intensiv în amestec de animale

0 3 6 9 12 km

Sistem de coordonate: Stereov70
Proiecție: Double Stereographic
Datum: Dealul Piscului 1970



Cod SMIS 2014+102023; Managementul durabil al siturilor Natura 2000
ROSCI0088 Gura Vedei-Șaica-Slobozia (fără suprafața care se suprapune cu
ROSPA0108 Vedeș-Dunăre) și ROSPA0090 Ostrovu Lung-Gostinu

*Amenințarea A04.01.05 asupra speciei *Emys orbicularis**



UNIUNEA EUROPEANĂ



Instrumente Structurale
2014-2020

HARTA AMENINȚĂRII VIITOARE K01.03 ASUPRA SPECIEI DE INTERES COMUNITAR *EMYS ORBICULARIS* LA NIVELUL ROSCI0088 GURA VEDEI ȘAICA SLOBOZIA-ZONA VIZATĂ DE PROIECT



Legendă

- Limita ROSCI0088 Gura Vedei Șaica Slobozia - zona vizată de proiect
- K01.03 - Secare

0 3 6 9 12 km

Sistem de coordonate: Stereov7D
Proiecție: Double Stereographic
Datum: Dealul Piscului 1970



Cod SMIS 2014+102023: Managementul durabil al siturilor Natura 2000
ROSCI0088 Gura Vedei-Șaica-Slobozia (fără suprafața care se suprapune cu
ROSPA0108 Vedeș-Dunăre) și ROSPA0090 Ostrovu Lung-Gostinu

*Amenințarea K01.03 asupra speciei *Emys orbicularis**



UNIUNEA EUROPEANĂ



Instrumente Structurale
2014-2020

HARTA AMENINȚĂRII VIITOARE L08 ASUPRA SPECIEI DE INTERES COMUNITAR EMYS ORBICULARIS LA NIVELUL ROSCI0088 GURA VEDEI ȘAICA SLOBOZIA-ZONA VIZATĂ DE PROIECT



Legendă

- Limita ROSCI0088 Gura Vedei Șaica Slobozia - zona vizată de proiect
- L08 - Inundații

0 3 6 9 12 km

Sistem de coordonate: Stereov70
Proiecție: Double Stereographic
Datum: Dealul Piscului 1970



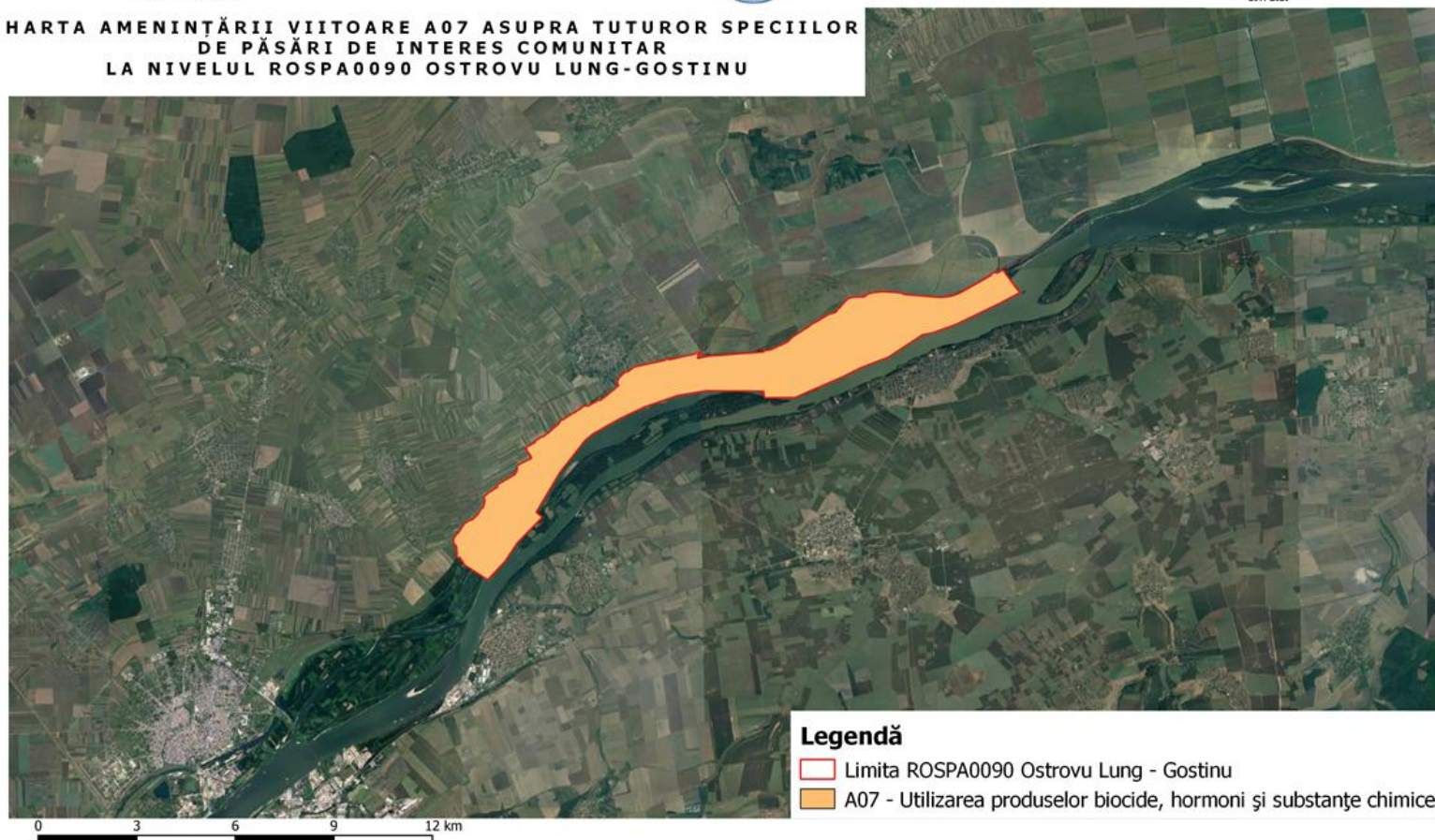
Cod SMIS 2014+102023: Managementul durabil al siturilor Natura 2000
ROSCI0088 Gura Vedei-Șaica-Slobozia (fără suprafața care se suprapune cu
ROSPA0108 Vedeș-Dunăre) și ROSPA0090 Ostrovu Lung-Gostinu

Amenințarea L08 asupra speciei Emys orbicularis

11.3.23.2.3. Avifaună



HARTA AMENINȚĂRII VIITOARE A07 ASUPRA TUTUROR SPECIILOR DE PĂSĂRI DE INTERES COMUNITAR LA NIVELUL ROSPA0090 OSTROVU LUNG-GOSTINU



Legendă

- Limita ROSPA0090 Ostrovu Lung - Gostinu
- A07 - Utilizarea produselor biocide, hormoni și substanțe chimice

Sistem de coordonate: Stereo70
Proiecție: Double Stereographic
Datum: Dealul Piscului 1970

Cod SMIS 2014+102023: Managementul durabil al siturilor Natura 2000 ROSCI0088 Gura Vedei-Șaica-Slobozia (fără suprafața care se suprapune cu ROSPA0108 Vedeia-Dunăre) și ROSPA0090 Ostrovu Lung-Gostinu

Amenințarea A07 asupra tuturor speciilor de păsări de interes comunitar



UNIUNEA EUROPEANĂ



**HARTA AMENINȚĂRII VIITOARE A08 ASUPRA TUTUROR SPECIILOR
DE PĂSĂRI DE INTERES COMUNITAR
LA NIVELUL ROSPA0090 OSTROVU LUNG-GOSTINU**



0 3 6 9 12 km

Sistem de coordonate: Stereo70
Proiecție: Double Stereographic
Datum: Dealul Piscului 1970



Cod SMIS 2014+102023: Managementul durabil al siturilor Natura 2000
ROSCI0088 Gura Vedei-Șaica-Slobozia (fără suprafața care se suprapune cu
ROSPA0108 Vedei-Dunăre) și ROSPA0090 Ostrovu Lung-Gostinu

Amenințarea A08 asupra tuturor speciilor de păsări de interes comunitar



UNIUNEA EUROPEANĂ



GUVERNUL ROMÂNIEI

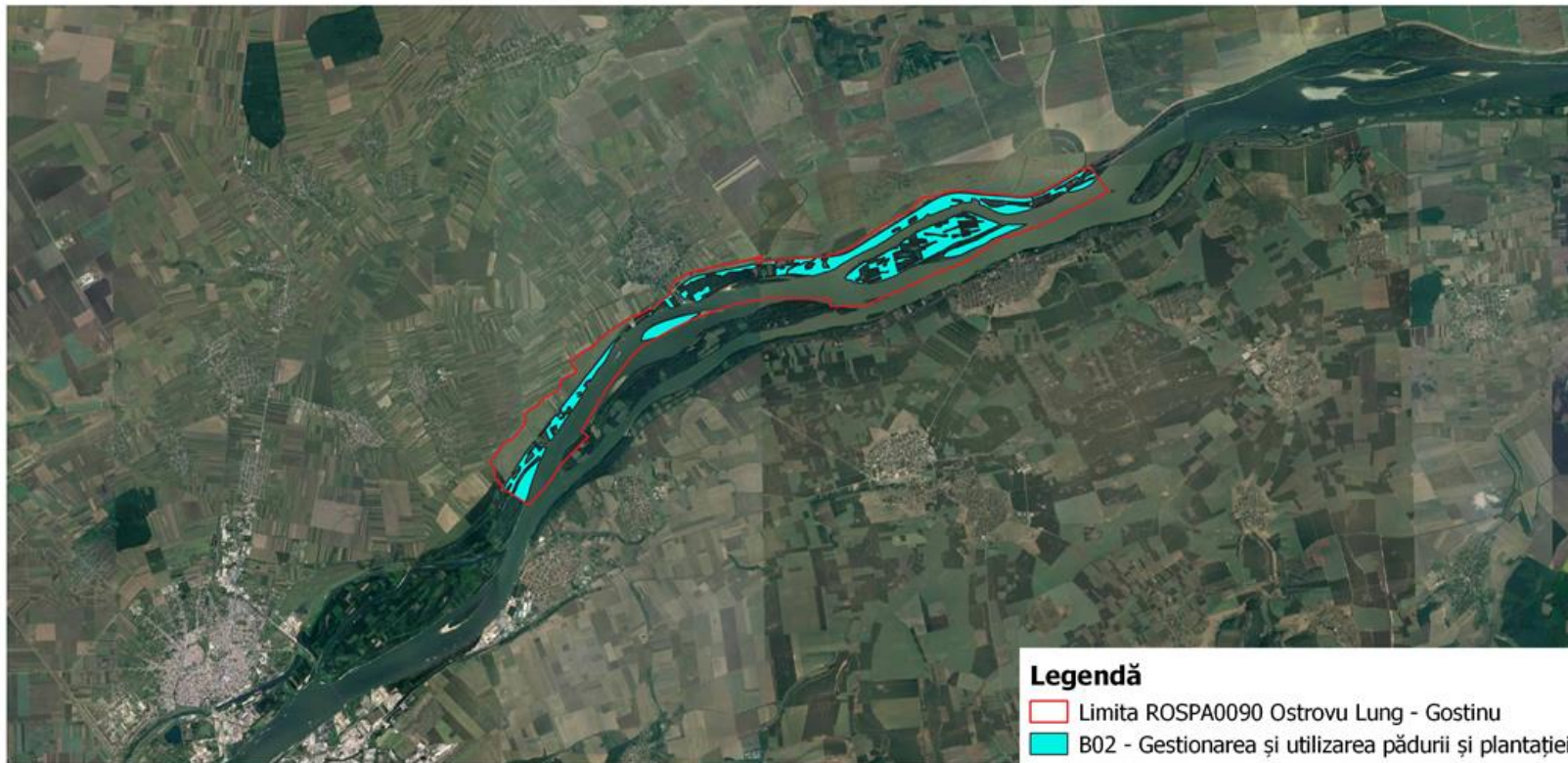


Instrumente Structurale
2014-2020

HARTA AMENINȚĂRII VIITOARE B02 ASUPRA SPECIILOR DE INTERES COMUNITAR:

Buteo rufinus, Ciconia nigra, Columba palumbus, Coracias garrulus, Dendrocopos medius, Dryocopus martius, Falco subbuteo, Fringilla coelebs, Jynx torquilla, Nycticorax nycticorax, Oriolus oriolus, Otus scops, Phalacrocorax carbo, Phalacrocorax pygmeus, Picus canus, Streptopelia turtur, Sylvia atricapilla, Sylvia communis, Sylvia nisoria, Turdus merula, Turdus philomelos, Turdus pilaris, Turdus viscivorus, Upupa epops

LA NIVELUL ROSPA0090 OSTROVU LUNG-GOSTINU



Legendă

- Limita ROSPA0090 Ostrovu Lung - Gostinu
- B02 - Gestionarea și utilizarea pădurii și plantației

0 3 6 9 12 km

Sistem de coordonate: Stereo70
Proiecție: Double Stereographic
Datum: Dealul Piscului 1970



Cod SMIS 2014+102023: Managementul durabil al siturilor Natura 2000
ROSCI0088 Gura Vedei-Șaica-Slobozia (fără suprafața care se suprapune cu
ROSPA0108 Vedeș-Dunăre) și ROSPA0090 Ostrovu Lung-Gostinu

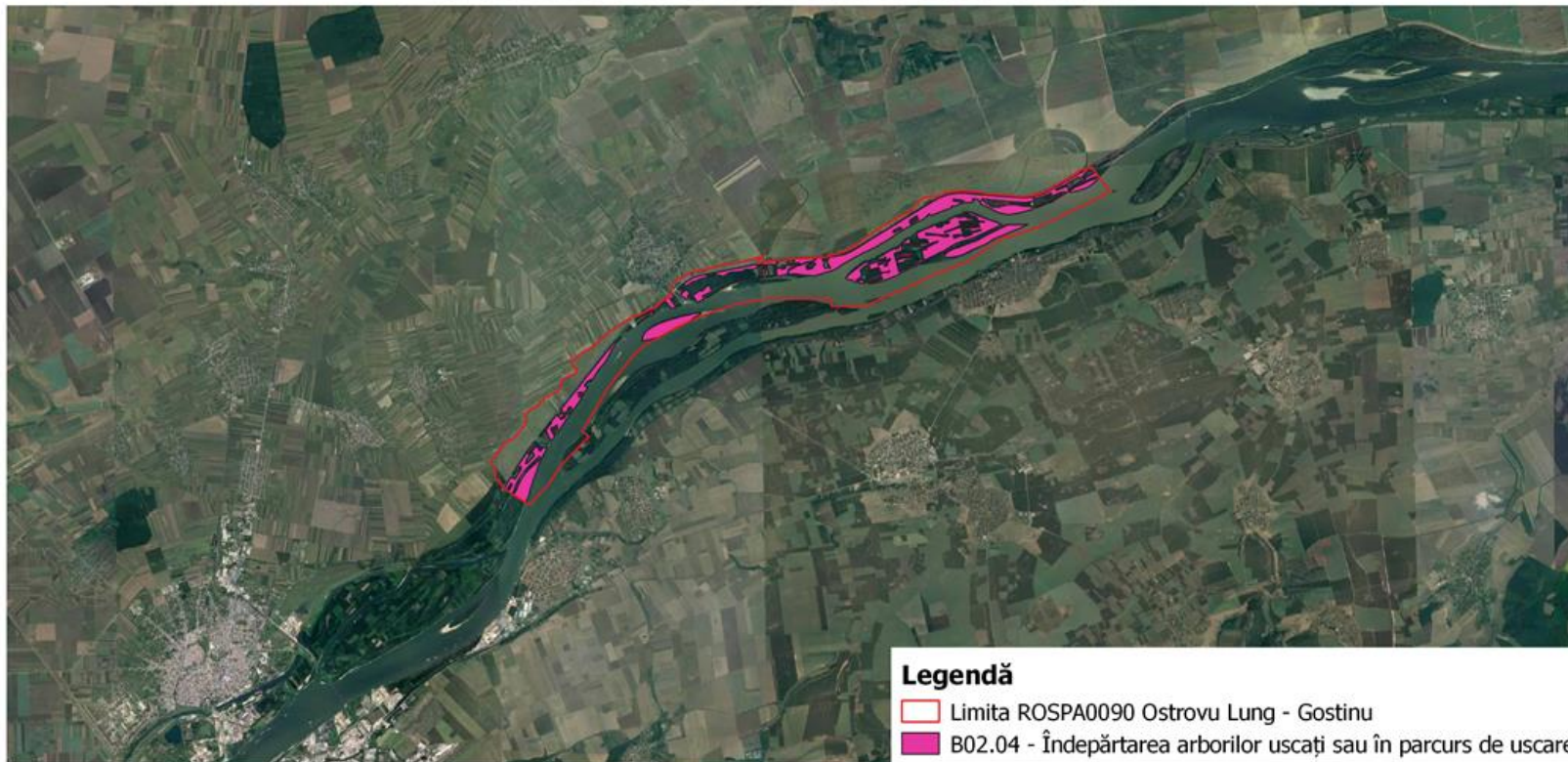
Amenințarea A08 asupra unor specii de păsări de interes comunitar



HARTA AMENINȚĂRII VIITOARE B02.04 ASUPRA SPECIILOR DE INTERES COMUNITAR:

Buteo rufinus, Ciconia nigra, Columba palumbus, Coracias garrulus, Dendrocopos medius, Dryocopus martius, Falco subbuteo, Fringilla coelebs, Jynx torquilla, Nycticorax nycticorax, Oriolus oriolus, Otus scops, Phalacrocorax carbo, Phalacrocorax pygmeus, Picus canus, Streptopelia turtur, Sylvia atricapilla, Sylvia communis, Sylvia nisoria, Turdus merula, Turdus philomelos, Turdus pilaris, Turdus viscivorus, Upupa epops

LA NIVELUL ROSPA0090 OSTROVU LUNG-GOSTINU



Sistem de coordonate: Stereo70
Proiecție: Double Stereographic
Datum: Dealul Piscului 1970



Legendă

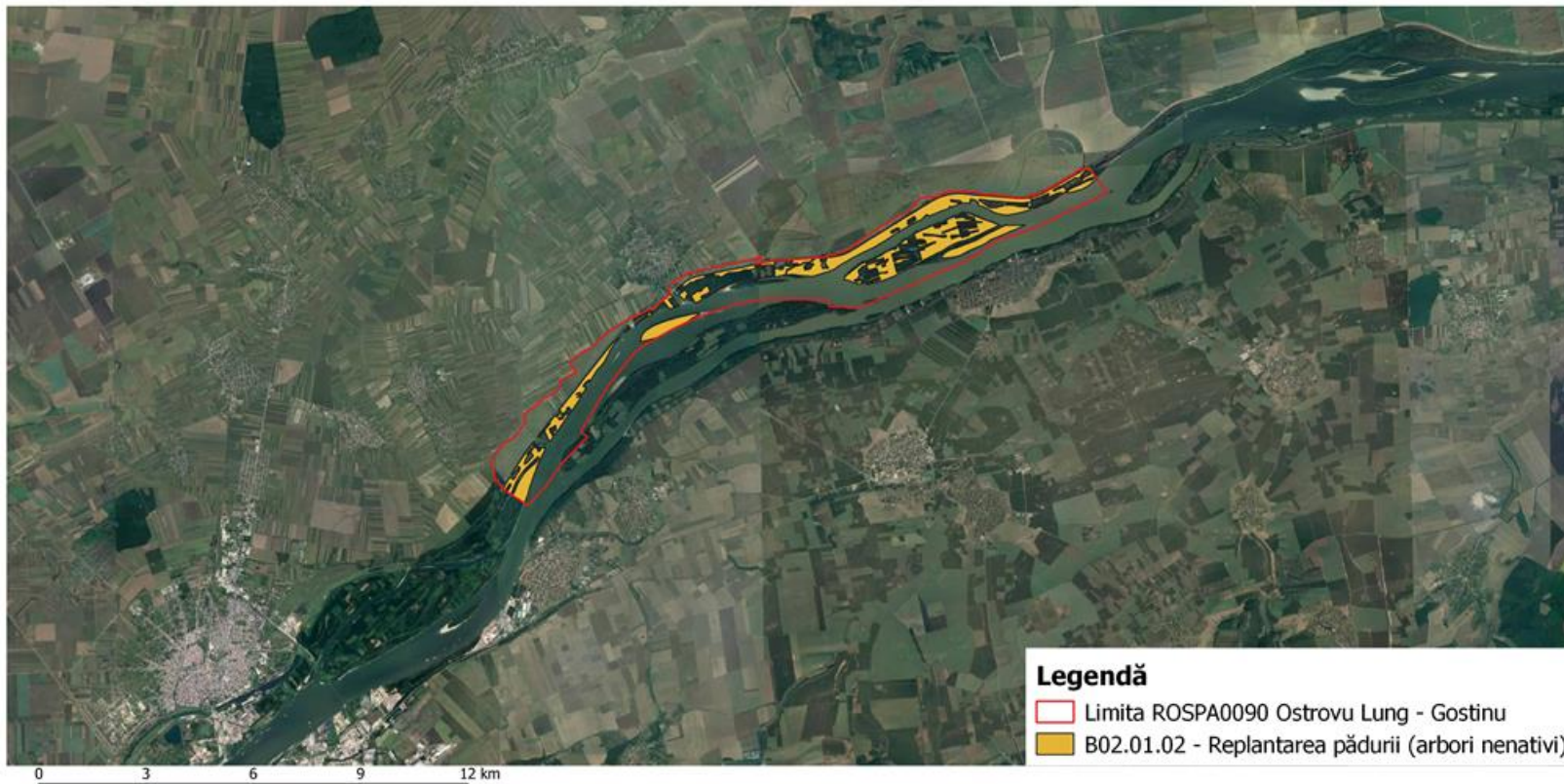
- Limita ROSPA0090 Ostrovu Lung - Gostinu
- B02.04 - Îndepărtarea arborilor uscați sau în parcurs de uscare

Cod SMIS 2014+102023: Managementul durabil al siturilor Natura 2000 ROSCI0088 Gura Vedei-Șaica-Slobozia (fără suprafața care se suprapune cu ROSPA0108 Vedeia-Dunăre) și ROSPA0090 Ostrovu Lung-Gostinu

Amenințarea B02.04 asupra unor specii de păsări de interes comunitar



HARTA AMENINȚĂRII VIITOARE B02.01.02 ASUPRA SPECIILOR DE INTERES COMUNITAR:
Buteo rufinus, Ciconia nigra, Columba palumbus, Coracias garrulus, Dendrocopos medius, Dryocopus martius, Falco subbuteo, Fringilla coelebs, Jynx torquilla, Nycticorax nycticorax, Oriolus oriolus, Otus scops, Phalacrocorax carbo, Phalacrocorax pygmeus, Picus canus, Streptopelia turtur, Sylvia atricapilla, Sylvia communis, Sylvia nisoria, Turdus merula, Turdus philomelos, Turdus pilaris, Turdus viscivorus, Upupa epops
LA NIVELUL ROSPA0090 OSTROVU LUNG-GOSTINU



Sistem de coordonate: Stereo70
Proiecție: Double Stereographic
Datum: Dealul Piscului 1970



Cod SMIS 2014+102023: Managementul durabil al siturilor Natura 2000
ROSCI0088 Gura Vedei-Șaica-Slobozia (fără suprafața care se suprapune cu
ROSPA0108 Vedeș-Dunăre) și ROSPA0090 Ostrovu Lung-Gostinu

Amenințarea B02.01.02 asupra unor specii de păsări de interes comunitar



UNIUNEA EUROPEANĂ

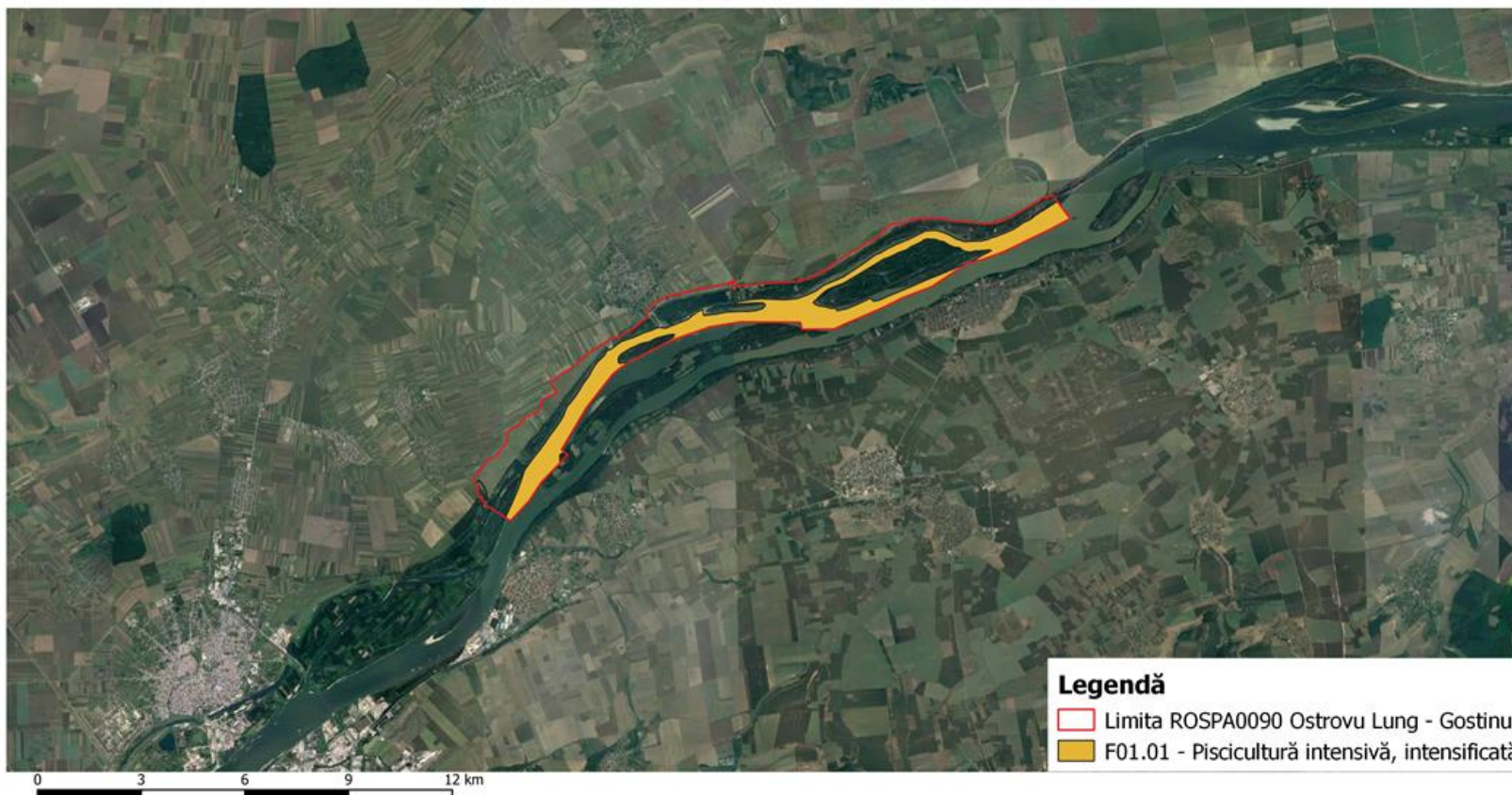


GUVERNUL ROMÂNIEI



Instrumente Structurale
2014-2020

HARTA AMENINȚĂRII VIITOARE F01.01 ASUPRA SPECIILOR DE INTERES COMUNITAR:
Alcedo atthis, Ardea cinerea, Ardea purpurea, Ardeola ralloides, Ciconia ciconia, Ciconia nigra, Egretta garzetta, Larus cachinnans, Larus ridibundus, Nycticorax nycticorax, Pelecanus crispus,
Pelecanus onocrotalus, Phalacrocorax carbo, Sterna albifrons, Sterna hirundo, Tachybaptus ruficollis
LA NIVELUL ROSPA0090 OSTROVU LUNG-GOSTINU



Sistem de coordonate: Stereo70
Proiecție: Double Stereographic
Datum: Dealul Piscului 1970



Cod SMIS 2014+102023: Managementul durabil al siturilor Natura 2000
ROSCI0088 Gura Vedei-Șaica-Slobozia (fără suprafața care se suprapune cu
ROSPA0108 Vedei-Dunăre) și ROSPA0090 Ostrovu Lung-Gostinu

Amenințarea F01.01 asupra unor specii de păsări de interes comunitar



UNIUNEA EUROPEANĂ

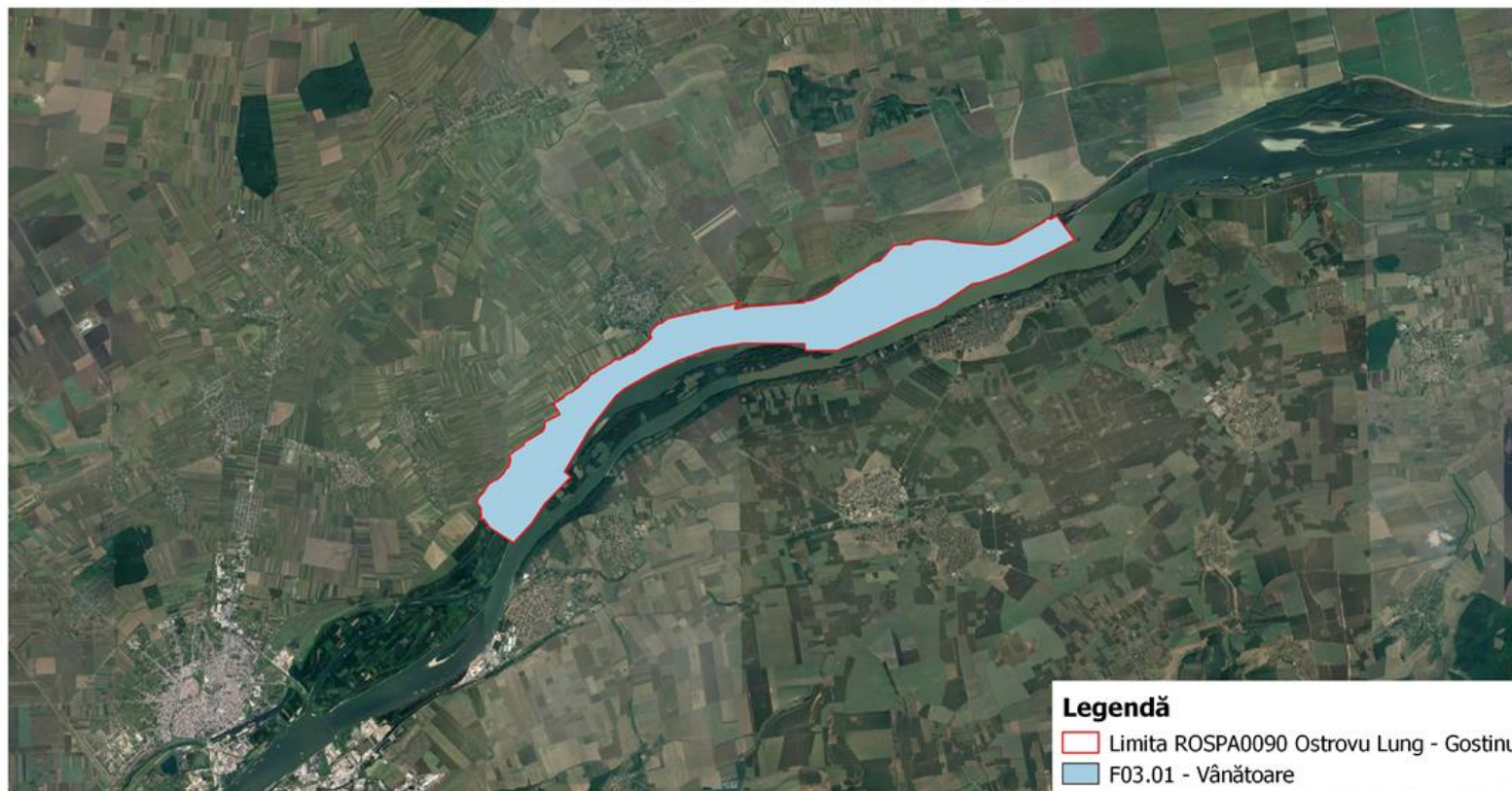


GUVERNUL ROMÂNIEI



Instrumente Structurale
2014-2020

HARTA AMENINȚĂRII VIITOARE F03.01 ASUPRA SPECIILOR DE INTERES COMUNITAR:
Anas platyrhynchos, Anas querquedula, Columba palumbus, Coturnix coturnix, Pelecanus crispus, Pelecanus onocrotalus, Phalacrocorax carbo, Streptopelia turtur, Turdus pilaris
LA NIVELUL ROSPA0090 OSTROVU LUNG-GOSTINU



0 3 6 9 12 km

Sistem de coordonate: Stereo70
Proiecție: Double Stereographic
Datum: Dealul Piscului 1970



Cod SMIS 2014+102023: Managementul durabil al siturilor Natura 2000
ROSCI0088 Gura Vedei-Șaica-Slobozia (fără suprafața care se suprapune cu
ROSPA0108 Vede-Dunăre) și ROSPA0090 Ostrovu Lung-Gostinu

Amenințarea F03.01 asupra unor specii de păsări de interes comunitar



UNIUNEA EUROPEANĂ

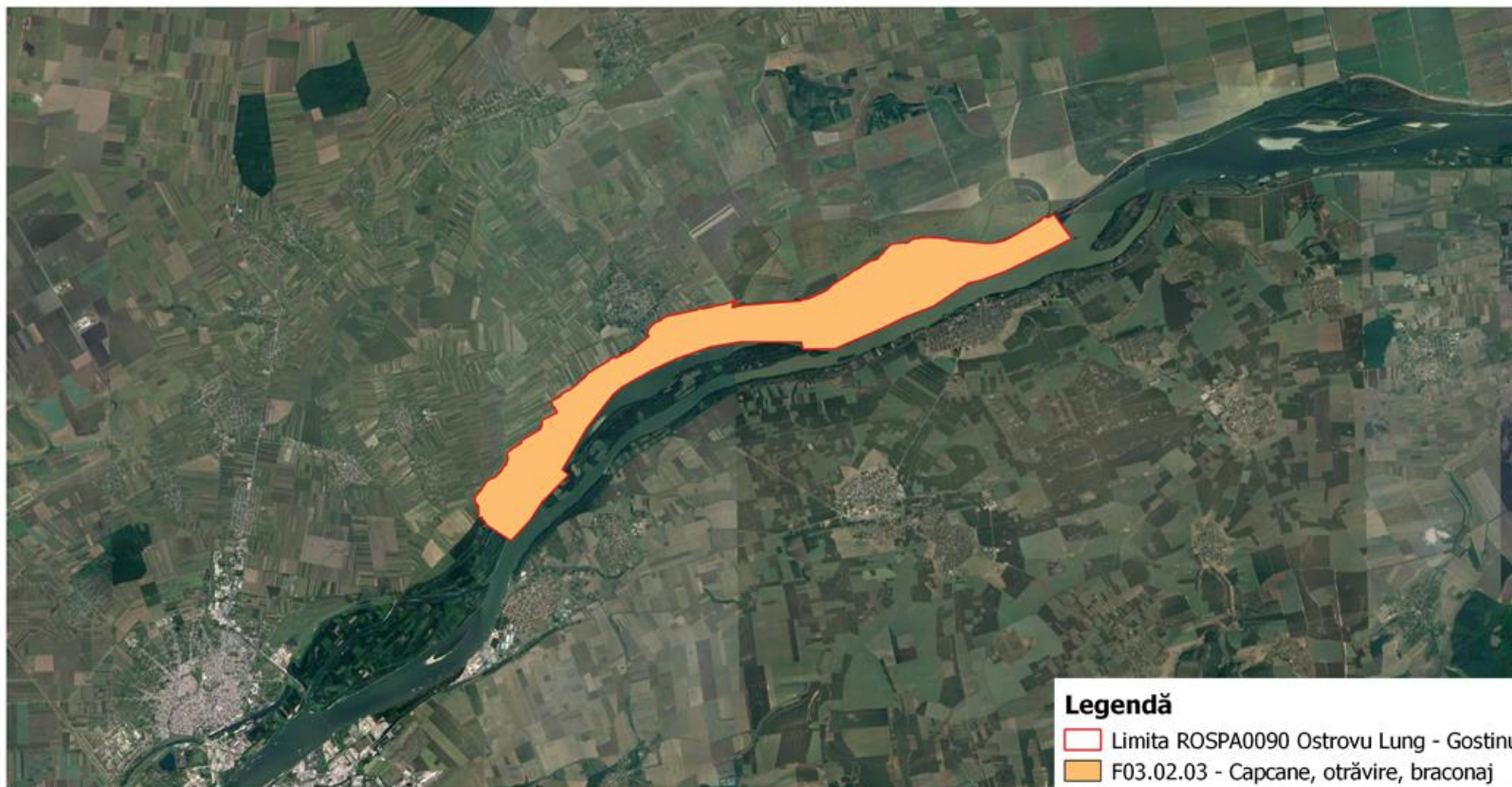


GUVERNUL ROMÂNIEI



Instrumente Structurale
2014-2020

HARTA AMENINȚĂRII VIITOARE F03.02.03 ASUPRA SPECIILOR DE INTERES COMUNITAR:
Anas platyrhynchos, Anas querquedula, Columba palumbus, Coturnix coturnix, Pelecanus crispus, Pelecanus onocrotalus, Phalacrocorax carbo, Streptopelia turtur, Turdus pilaris
LA NIVELUL ROSPA0090 OSTROVU LUNG-GOSTINU



0 3 6 9 12 km

Sistem de coordonate: Stereo70
Proiecție: Double Stereographic
Datum: Dealul Piscului 1970



Legendă

- Limita ROSPA0090 Ostrovu Lung - Gostinu
- F03.02.03 - Capcane, otrăvire, braconaj

Cod SMIS 2014+102023: Managementul durabil al siturilor Natura 2000
ROSCI0088 Gura Vedei-Șaica-Slobozia (fără suprafața care se suprapune cu
ROSPA0108 Vedeia-Dunăre) și ROSPA0090 Ostrovu Lung-Gostinu

Amenințarea F03.02.03 asupra unor specii de păsări de interes comunitar



UNIUNEA EUROPEANĂ



GUVERNUL ROMÂNIEI



Instrumente Structurale
2014-2020

HARTA AMENINȚĂRII VIITOARE F03.02.05 ASUPRA TUTUROR SPECIILOR DE PĂSĂRI DE INTERES COMUNITAR LA NIVELUL ROSPA0090 OSTROVU LUNG-GOSTINU



Legendă

- Limita ROSPA0090 Ostrovu Lung - Gostinu
- F03.02.05 - Captură accidentală

Sistem de coordonate: Stereo70
Proiecție: Double Stereographic
Datum: Dealul Piscului 1970



Cod SMIS 2014+102023: Managementul durabil al siturilor Natura 2000
ROSCI0088 Gura Vedei-Șaica-Slobozia (fără suprafața care se suprapune cu
ROSPA0108 Vedeia-Dunăre) și ROSPA0090 Ostrovu Lung-Gostinu

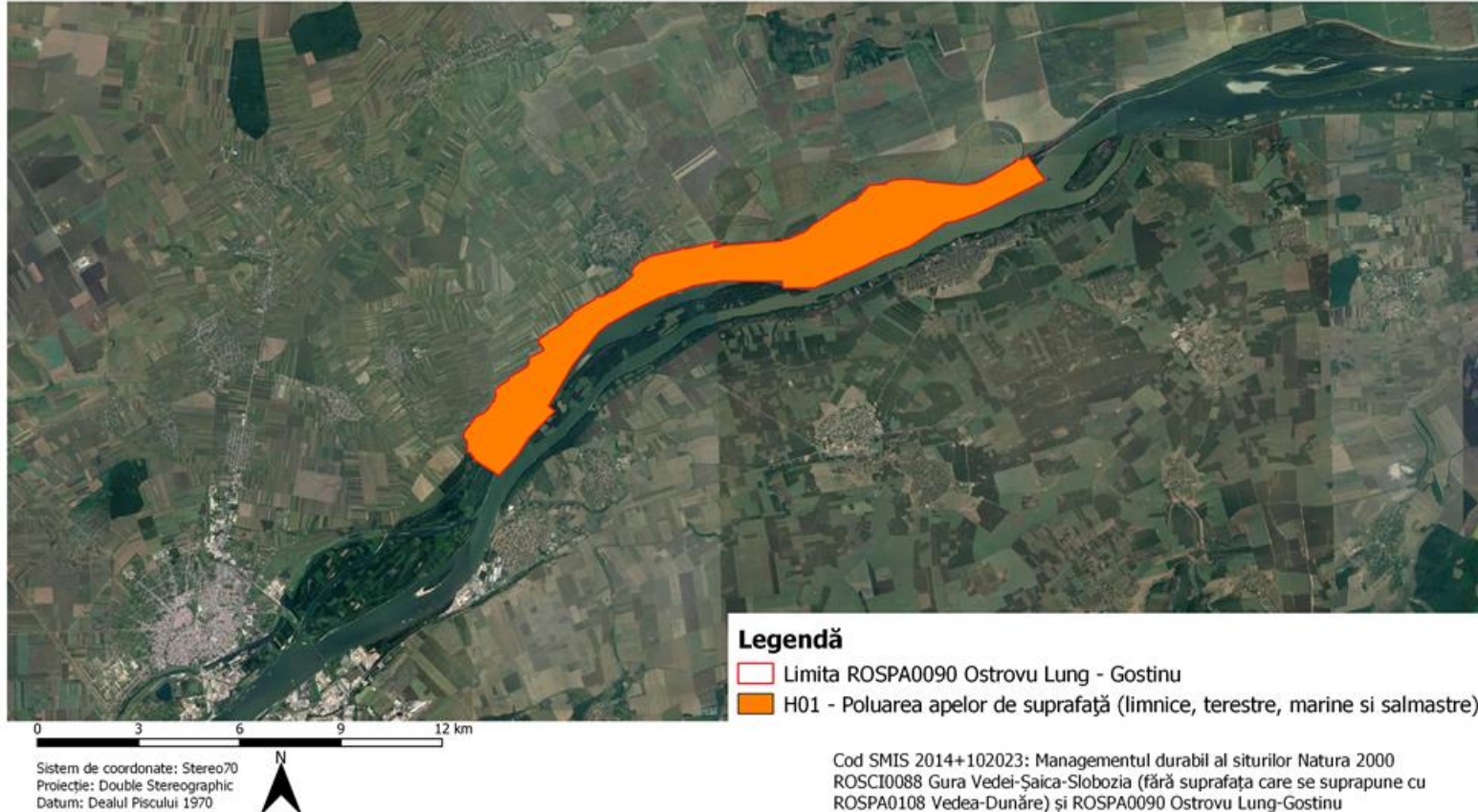
Amenințarea F03.02.05 asupra tuturor speciilor de păsări de interes comunitar



HARTA AMENINȚĂRII VIITOARE H01 ASUPRA SPECIILOR DE INTERES COMUNITAR:

Alcedo atthis, Anas platyrhynchos, Anas querquedula, Aquila pomarina, Ardea cinerea, Ardea purpurea, Ardeola ralloides, Ciconia ciconia, Ciconia nigra, Egretta garzetta, Ixobrychus minutus, Larus cachinnans, Larus ridibundus, Motacilla alba, Motacilla flava, Nycticorax nycticorax, Pelecanus crispus, Pelecanus onocrotalus, Phalacrocorax carbo, Sterna albifrons, Sterna hirundo, Tringa erythropus, Tringa glareola, Tringa nebularia, Tringa ochropus

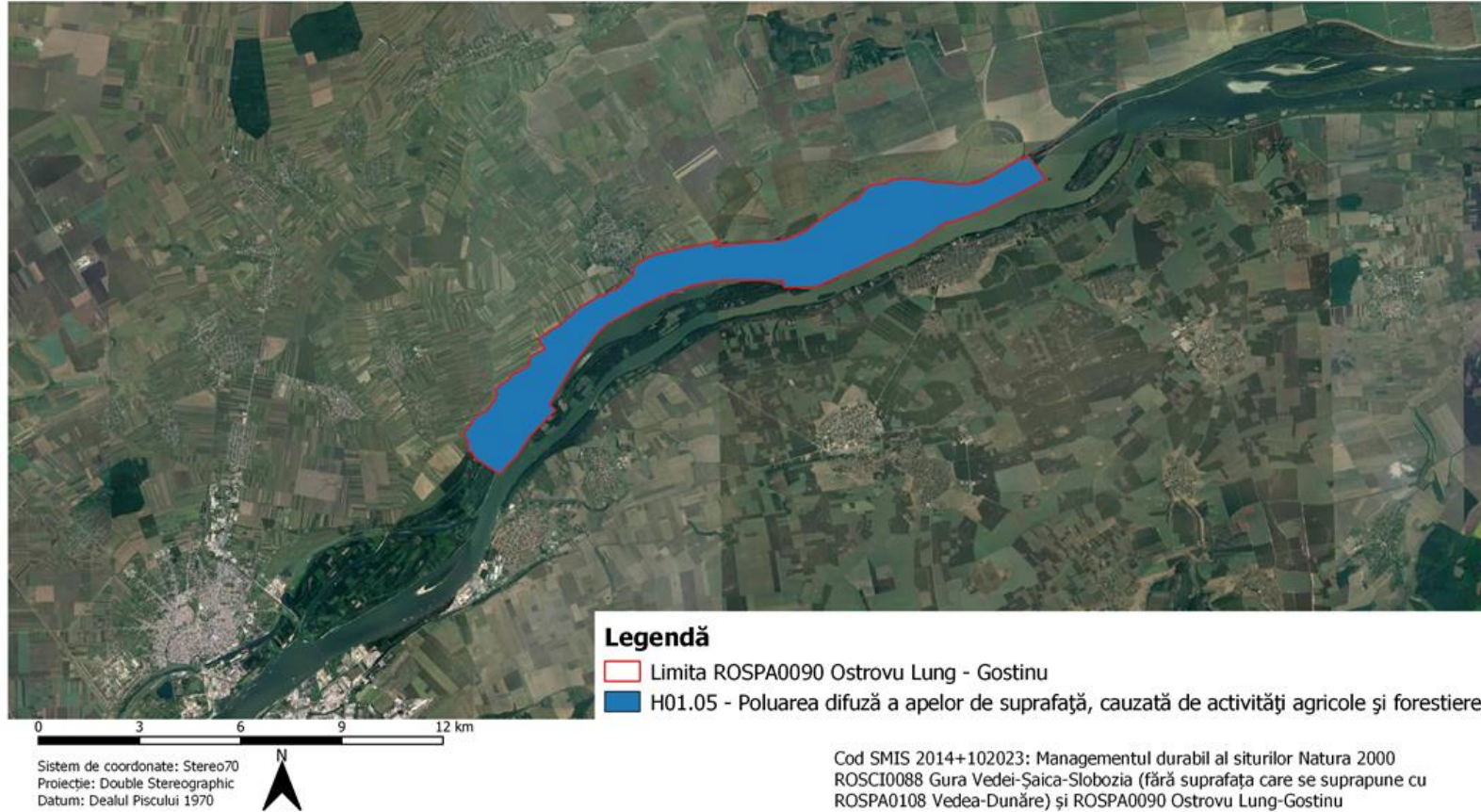
LA NIVELUL ROSPA0090 OSTROVU LUNG-GOSTINU



Amenințarea H01 asupra unor specii de păsări de interes comunitar



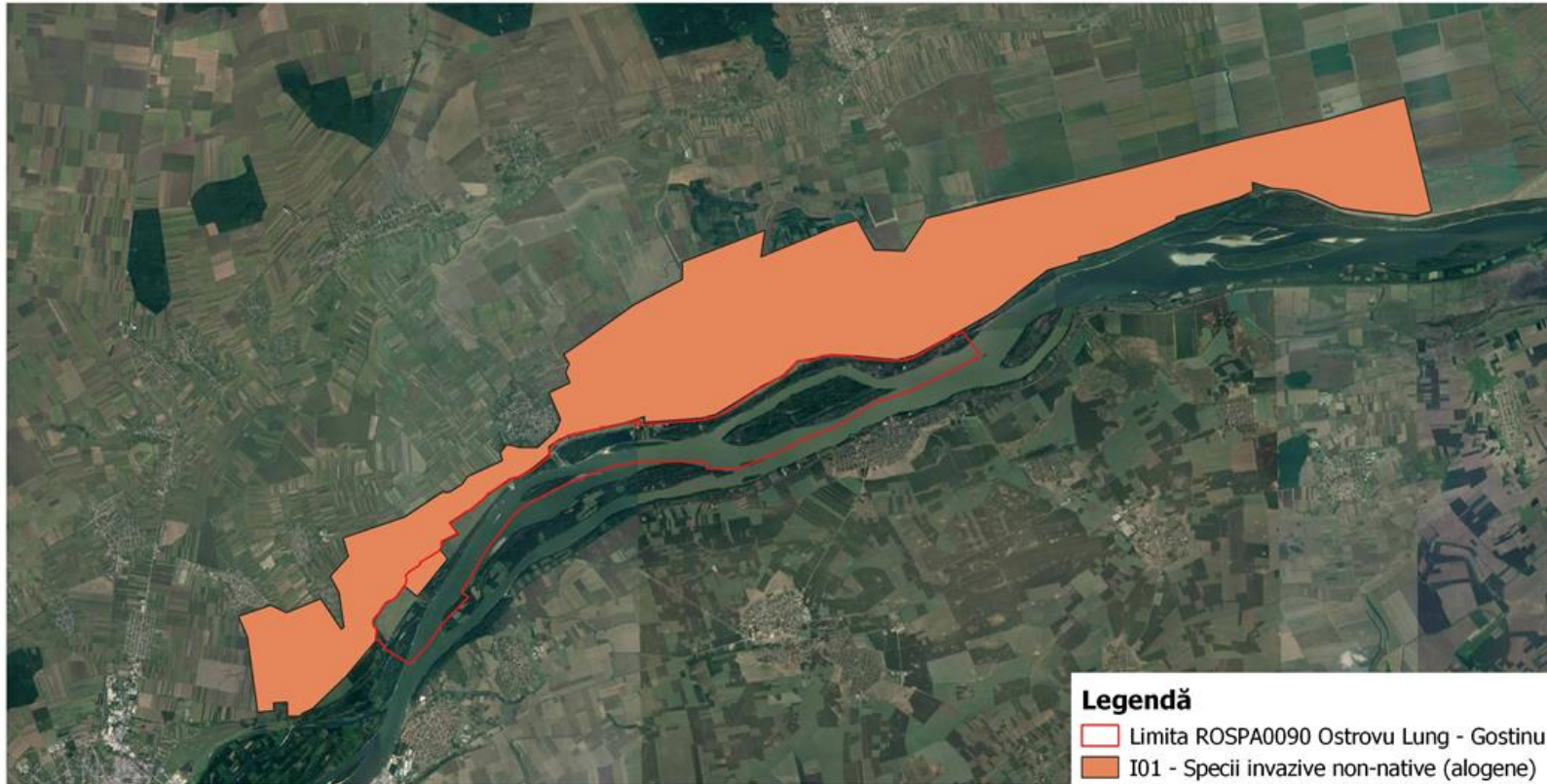
HARTA AMENINȚĂRII VIITOARE H01.05 ASUPRA SPECIILOR DE INTERES COMUNITAR:
Alcedo atthis, Anas platyrhynchos, Anas querquedula, Aquila pomarina, Ardea cinerea, Ardea purpurea, Ardeola ralloides, Ciconia ciconia, Ciconia nigra, Egretta garzetta, Ixobrychus minutus, Larus cachinnans, Larus ridibundus, Motacilla alba, Motacilla flava, Nycticorax nycticorax, Pelecanus crispus, Pelecanus onocrotalus, Phalacrocorax carbo, Sterna albifrons, Sterna hirundo, Tringa erythropus, Tringa glareola, Tringa nebularia, Tringa ochropus
LA NIVELUL ROSPA0090 OSTROVU LUNG-GOSTINU



Amenințarea H01.05 asupra unor specii de păsări de interes comunitar



HARTA AMENINȚĂRII VIITOARE I01 ASUPRA SPECIILOR DE INTERES COMUNITAR:
Charadrius dubius, Fringilla coelebs, Ixobrychus minutus, Sterna albifrons, Sterna hirundo, Upupa epops
LA NIVELUL ROSPA0090 OSTROVU LUNG-GOSTINU



Sistem de coordonate: Stereo70
Proiecție: Double Stereographic
Datum: Dealul Piscului 1970



Cod SMIS 2014+102023: Managementul durabil al siturilor Natura 2000
ROSCI0088 Gura Vedei-Șaica-Slobozia (fără suprafața care se suprapune cu
ROSPA0108 Vedeia-Dunăre) și ROSPA0090 Ostrovu Lung-Gostinu

Amenințarea I01 asupra unor specii de păsări de interes comunitar



UNIUNEA EUROPEANĂ

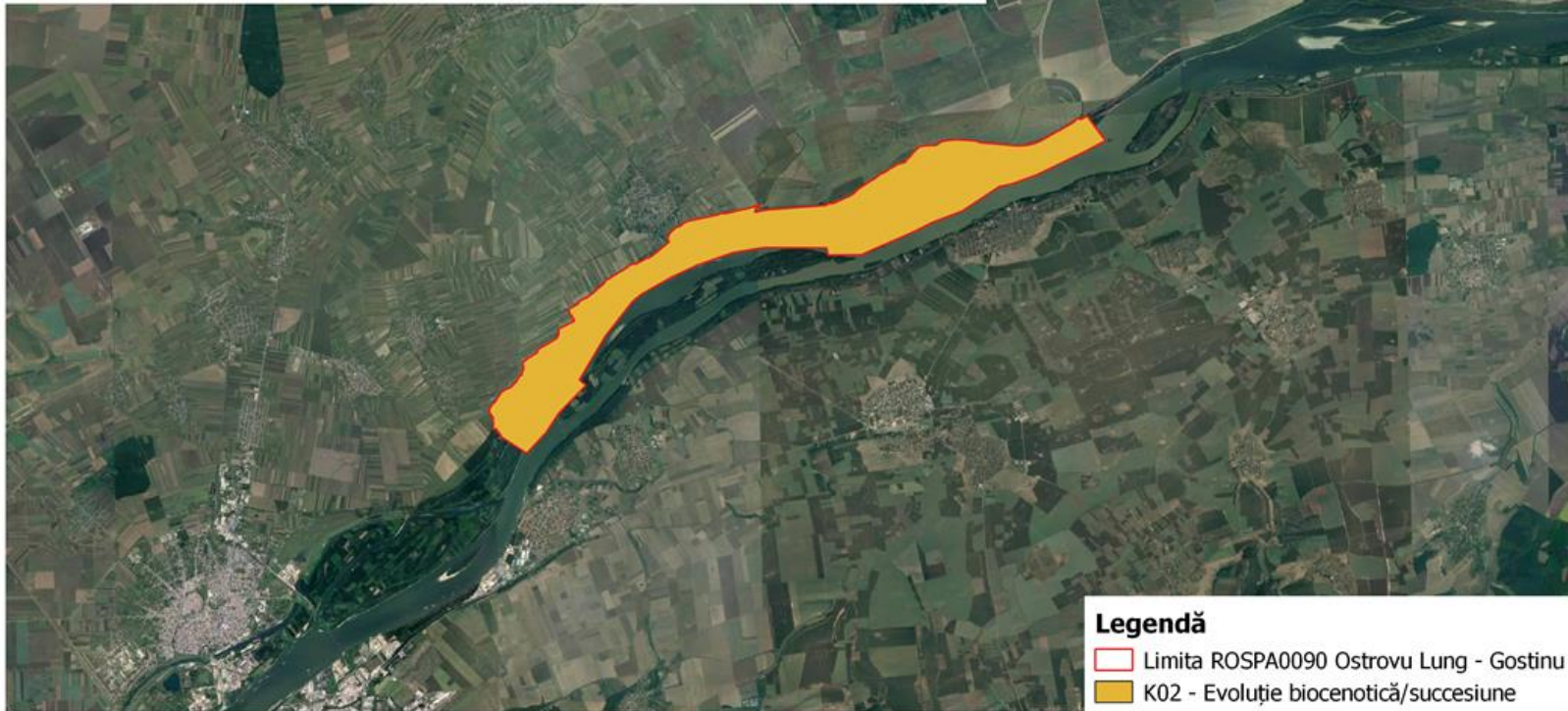


GUVERNUL ROMÂNIEI



Instrumente Structurale
2014-2020

**HARTA AMENINȚĂRII VIITOARE K02 ASUPRA SPECIILOR DE PĂSĂRI
DE INTERES COMUNITAR**
Charadrius dubius, Motacilla alba, Motacilla flava, Sterna albifrons, Sterna hirundo,
Tringa erythropus, Tringa glareola, Tringa nebularia, Tringa ochropus
LA NIVELUL ROSPA0090 OSTROVU LUNG-GOSTINU



Legendă

- Limita ROSPA0090 Ostrovu Lung - Gostinu
- K02 - Evoluție biocenotică/sucesiune

Sistem de coordonate: Stereo70
Proiecție: Double Stereographic
Datum: Dealul Piscului 1970



Cod SMIS 2014+102023: Managementul durabil al siturilor Natura 2000
ROSCI0088 Gura Vedei-Șaica-Slobozia (fără suprafața care se suprapune cu
ROSPA0108 Vedeș-Dunăre) și ROSPA0090 Ostrovu Lung-Gostinu

Amenințarea K02 asupra unor specii de păsări de interes comunitar



UNIUNEA EUROPEANĂ

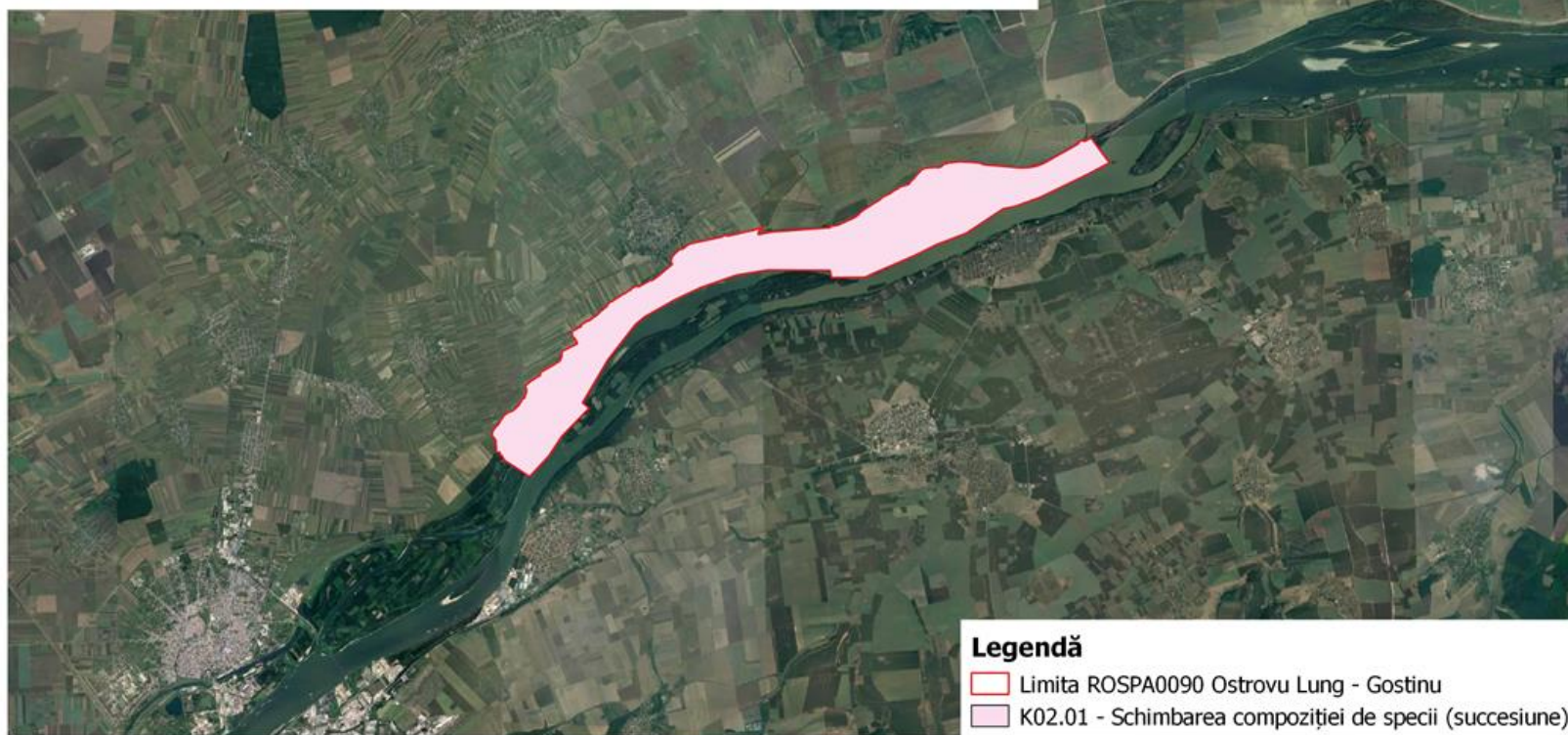


Instrumente Structurale
2014-2020

**HARTA AMENINȚĂRII VIITOARE K02.01 ASUPRA SPECIILOR DE PĂSĂRI
DE INTERES COMUNITAR**

Charadrius dubius, Motacilla alba, Motacilla flava, Sterna albifrons, Sterna hirundo,
Tringa erythropus, Tringa glareola, Tringa nebularia, Tringa ochropus

LA NIVELUL ROSPA0090 OSTROVU LUNG-GOSTINU



Sistem de coordonate: Stereo70
Proiecție: Double Stereographic
Datum: Dealul Piscului 1970



Cod SMIS 2014+102023: Managementul durabil al siturilor Natura 2000
ROSCI0088 Gura Vedei-Șaica-Slobozia (fără suprafața care se suprapune cu
ROSPA0108 Vedeș-Dunăre) și ROSPA0090 Ostrovu Lung-Gostinu

Amenințarea K02.01 asupra unor specii de păsări de interes comunitar

11.3.23.2.5. Mamifere



Amenințarea F03.02.03 asupra speciei Lutra lutra

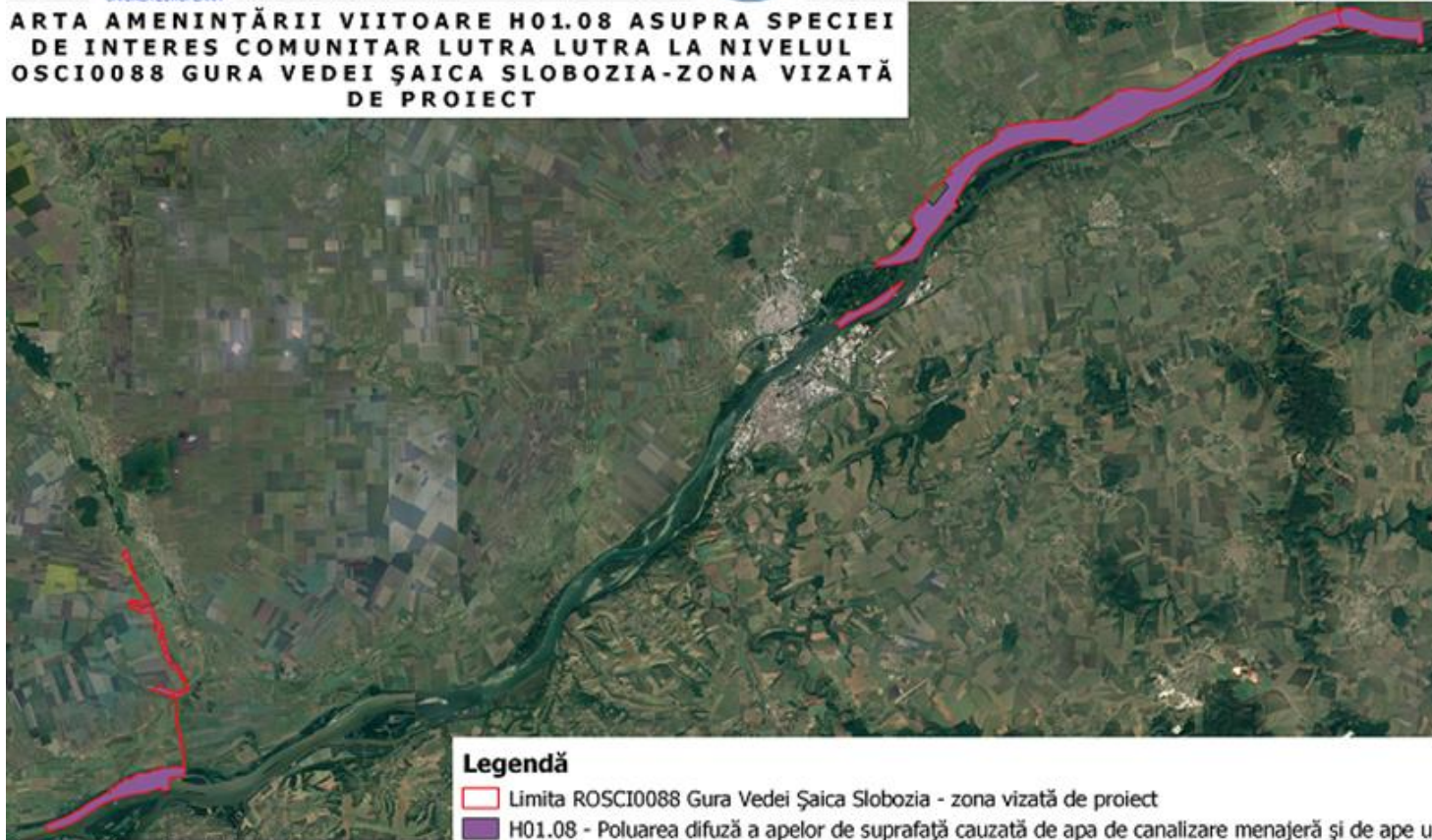


UNIUNEA EUROPEANĂ



Instrumente Structurale
2014-2020

**ARTA AMENINȚĂRII VIITOARE H01.08 ASUPRA SPECIEI
DE INTERES COMUNITAR LUTRA LA NIVELUL
OSCI0088 GURA VEDEI ȘAICA SLOBOZIA-ZONA VIZATĂ
DE PROIECT**



Legendă

- Limita ROSCI0088 Gura Vedei Șaica Slobozia - zona vizată de proiect
- H01.08 - Poluarea difuză a apelor de suprafață cauzată de apa de canalizare menajeră și de ape uzate

0 3 6 9 12 km

Sistem de coordonate: Stereo70
Proiecție: Double Stereographic
Datum: Dealul Piscului 1970



Cod SMIS 2014+102023: Managementul durabil al siturilor Natura 2000
ROSCI0088 Gura Vedei-Șaica-Slobozia (fără suprafața care se suprapune cu
ROSPA0108 Vedeș-Dunăre) și ROSPA0090 Ostrovu Lung-Gostinu

Amenințarea H01.08 asupra speciei Lutra lutra



UNIUNEA EUROPEANĂ

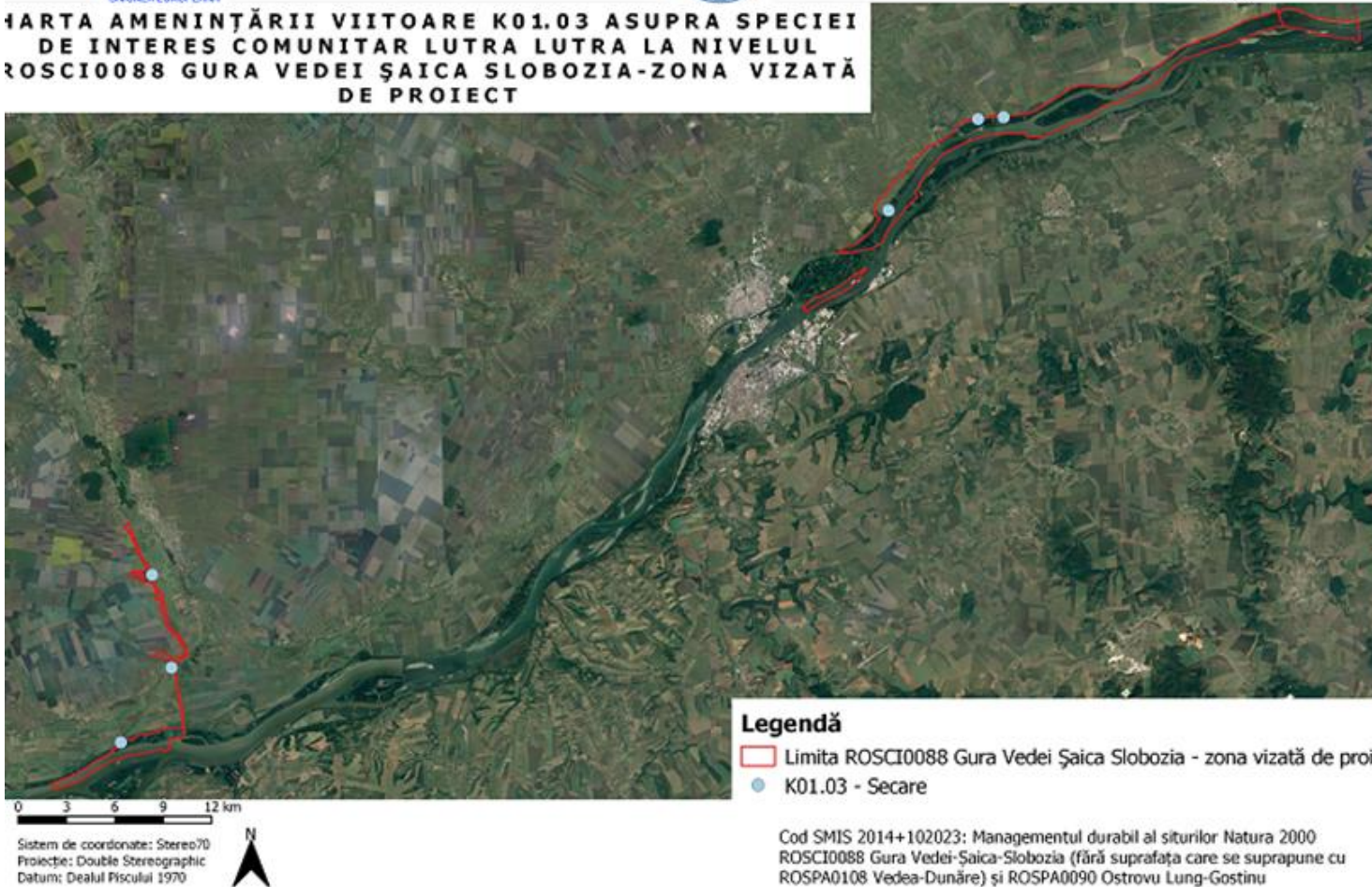


GUVERNUL ROMÂNIEI



Instrumente Structurale
2014-2020

**HARTA AMENINȚĂRII VIITOARE K01.03 ASUPRA SPECIEI
DE INTERES COMUNITAR LUTRA LUTRA LA NIVELUL
ROSCI0088 GURA VEDEI ȘAICA SLOBOZIA-ZONA VIZATĂ
DE PROIECT**



Amenințarea K01.03 asupra speciei Lutra lutra

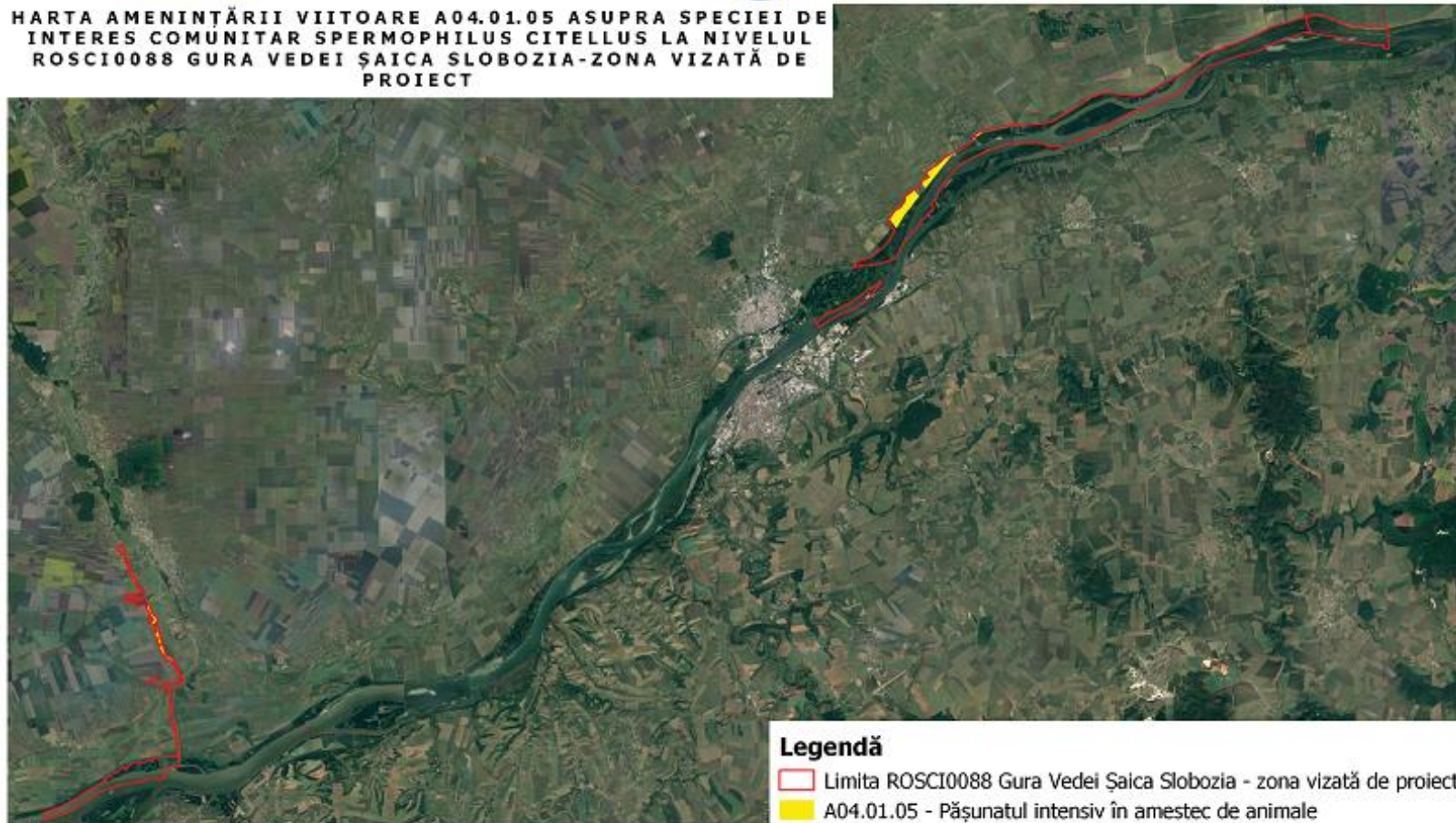


UNIUNEA EUROPEANĂ



Instrumente Financiare
2014-2020

**HARTA AMENINȚĂRII VIITOARE A04.01.05 ASUPRA SPECIEI DE
INTERES COMUNITAR SPERMOPHILUS CITELLUS LA NIVELUL
ROSCI0088 GURA VEDEI ȘAICA SLOBOZIA-ZONA VIZATĂ DE
PROIECT**



Legendă

- Limita ROSCI0088 Gura Vedei Șaica Slobozia - zona vizată de proiect
- A04.01.05 - Pășunatul intensiv în amestec de animale

0 3 6 9 12 km

Sistem de coordonate: Stereob70
Proiecție: Double Stereographic
Datum: Dealul Piscului 1970



Cod SMIS 2014+102023: Managementul durabil al siturilor Natura 2000
ROSCI0088 Gura Vedei-Șaica-Slobozia (fără suprafața care se suprapune cu
ROSPA0108 Vedea-Dunăre) și ROSPA0090 Ostrovu Lung-Gostinu

Amenințarea A04.01.05 asupra speciei Spermophilus citellus



UNIUNEA EUROPEANĂ



GUVERNUL ROMÂNIEI



Instrumente Structurale
2014-2020

HARTA AMENINȚĂRII VIITOARE A05.01 ASUPRA SPECIEI DE INTERES COMUNITAR SPERMOPHILUS CITELLUS LA NIVELUL ROSCI0088 GURA VEDEI ȘAICA SLOBOZIA-ZONA VIZATĂ DE PROIECT



Legendă

- Limita ROSCI0088 Gura Vedei Șaica Slobozia - zona vizată de proiect
- A05.01 - Creșterea animalelor

Cod SMIS 2014+102023; Managementul durabil al siturilor Natura 2000 ROSCI0088 Gura Vedei-Șaica-Slobozia (fără suprafața care se suprapune cu ROSPA0108 Vedeș-Dunăre) și ROSPA0090 Ostrovu Lung-Gostinu

Sistem de coordonate: Stereov70
Proiecție: Double Stereographic
Datum: Dealul Piscului 1970



Amenințarea A05.01 asupra speciei Spermophilus citellus



UNIUNEA EUROPEANĂ

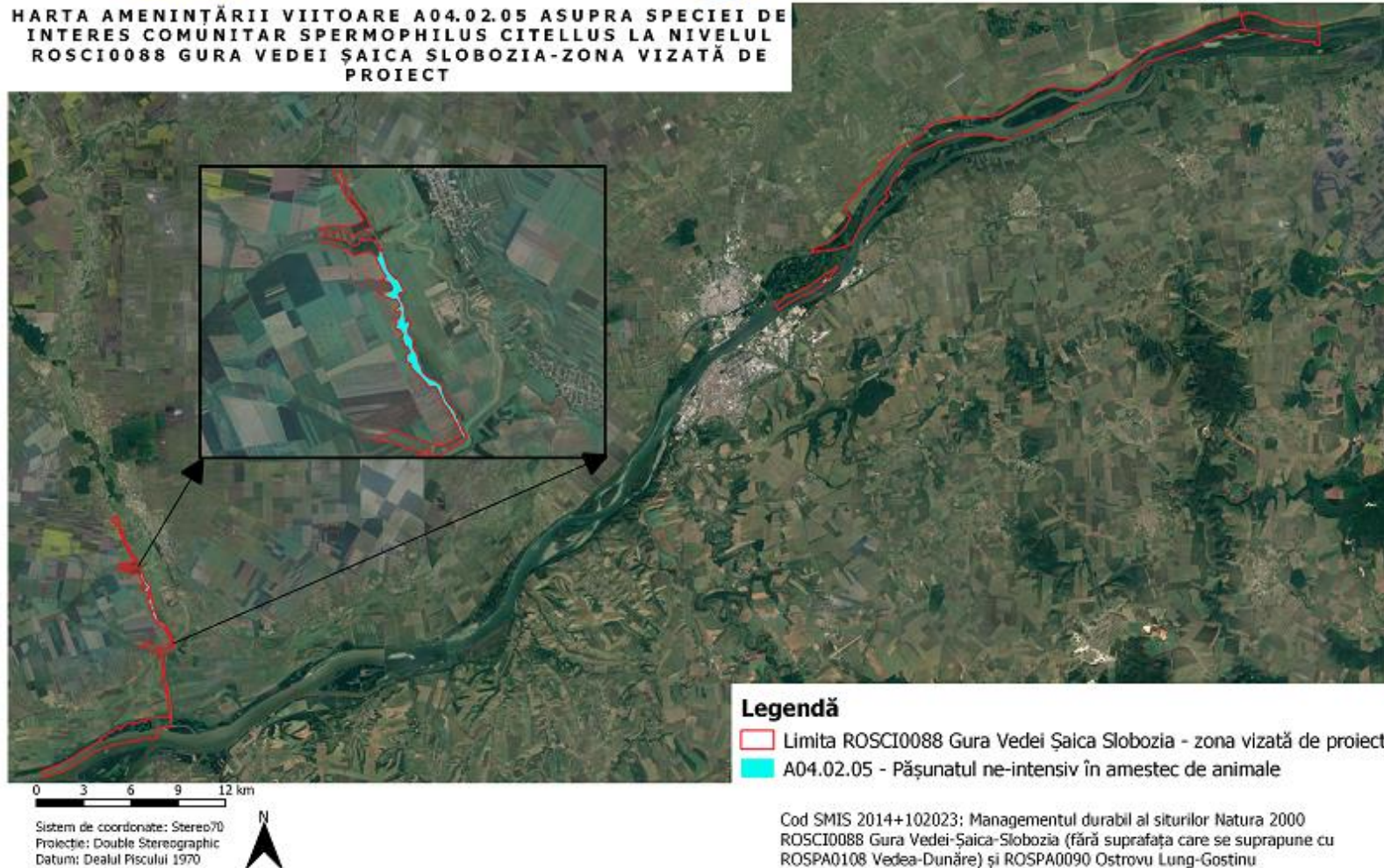


GUVERNUL ROMÂNIEI



Instrumente Structurale
2014-2020

**HARTA AMENINȚĂRII VIITOARE A04.02.05 ASUPRA SPECIEI DE
INTERES COMUNITAR SPERMOPHILUS CITELLUS LA NIVELUL
ROSCI0088 GURA VEDEI ȘAICA SLOBOZIA-ZONA VIZATĂ DE
PROIECT**



Amenințarea A04.02.05 asupra speciei Spermophilus citellus



UNIUNEA EUROPEANĂ

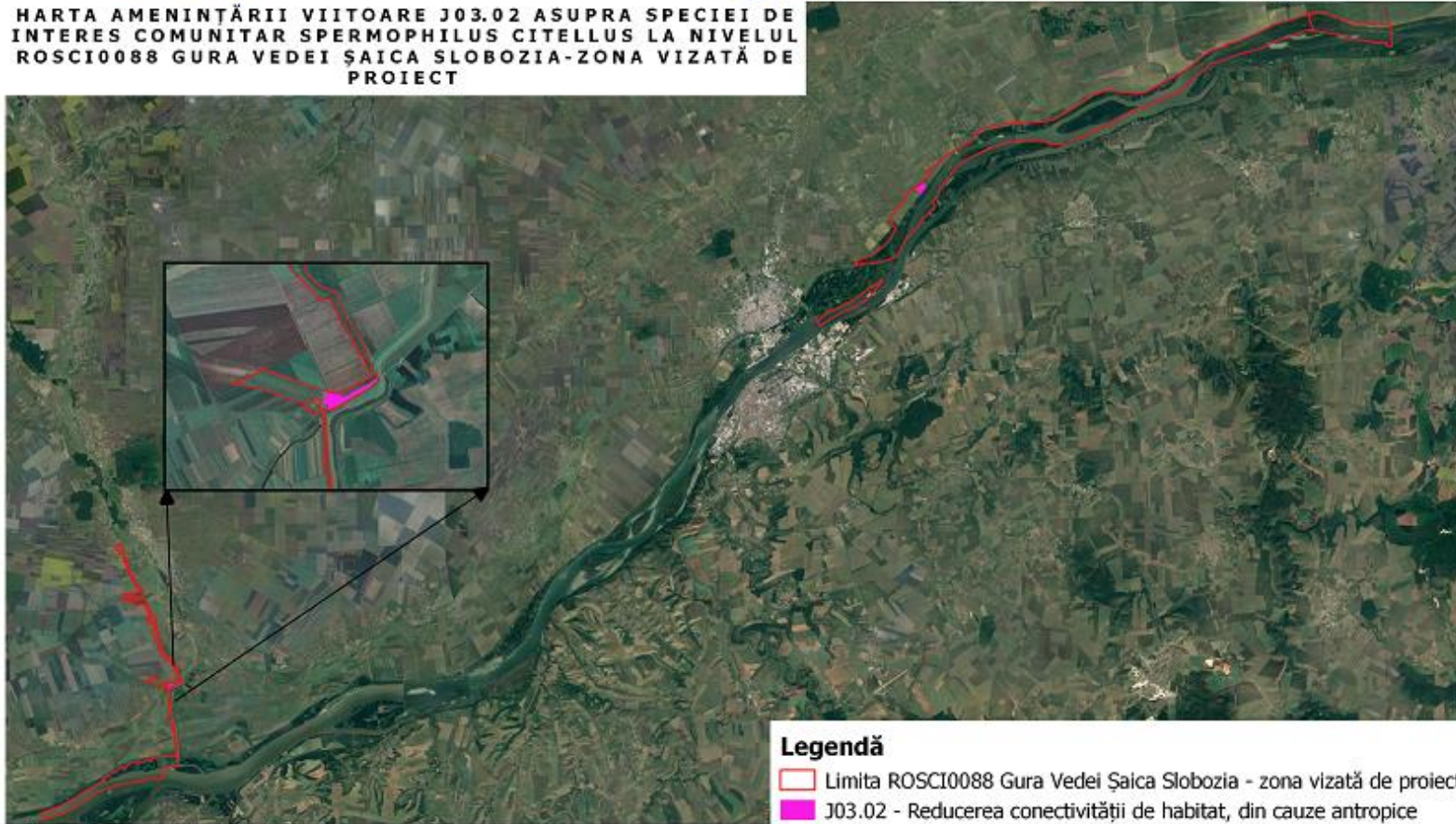


GUVERNUL ROMÂNIEI



Instrumente Structurale
2014-2020

HARTA AMENINȚĂRII VIITOARE J03.02 ASUPRA SPECIEI DE INTERES COMUNITAR SPERMOPHILUS CITELLUS LA NIVELUL ROSCI0088 GURA VEDEI ȘAICA SLOBOZIA-ZONA VIZATĂ DE PROIECT



Legendă

- Limita ROSCI0088 Gura Vedei Șaica Slobozia - zona vizată de proiect
- J03.02 - Reducerea conectivității de habitat, din cauze antropice

0 3 6 9 12 km

Sistem de coordonate: Stereo70
Proiecție: Double Stereographic
Datum: Dealul Piscului 1970



Cod SMIS 2014+102023: Managementul durabil al siturilor Natura 2000
ROSCI0088 Gura Vedei-Șaica-Slobozia (fără suprafața care se suprapune cu
ROSPA0108 Vedea-Dunăre) și ROSPA0090 Ostrovu Lung-Gostinu

Amenințarea J03.02 asupra speciei Spermophilus citellus



UNIUNEA EUROPEANĂ



GUVERNUL ROMÂNIEI



Instrumente Structurale
2014-2020

HARTA AMENINȚĂRII VIITOARE J01.01 ASUPRA SPECIEI DE INTERES COMUNITAR SPERMOPHILUS CITELLUS LA NIVELUL ROSCI0088 GURA VEDEI ȘAICA SLOBOZIA-ZONA VIZATĂ DE PROIECT



Legendă

- Limita ROSCI0088 Gura Vedei Șaica Slobozia - zona vizată de proiect
- J01.01 - Incendii

0 3 6 9 12 km

Sistem de coordonate: Stereov70
Proiecție: Double Stereographic
Datum: Dealul Piscului 1970



Cod SMIS 2014+102023: Managementul durabil al siturilor Natura 2000
ROSCI0088 Gura Vedei-Șaica-Slobozia (fără suprafața care se suprapune cu
ROSPA0108 Vedea-Dunăre) și ROSPA0090 Ostrovu Lung-Gostinu

Amenințarea J01.01 asupra speciei Spermophilus citellus



UNIUNEA EUROPEANĂ

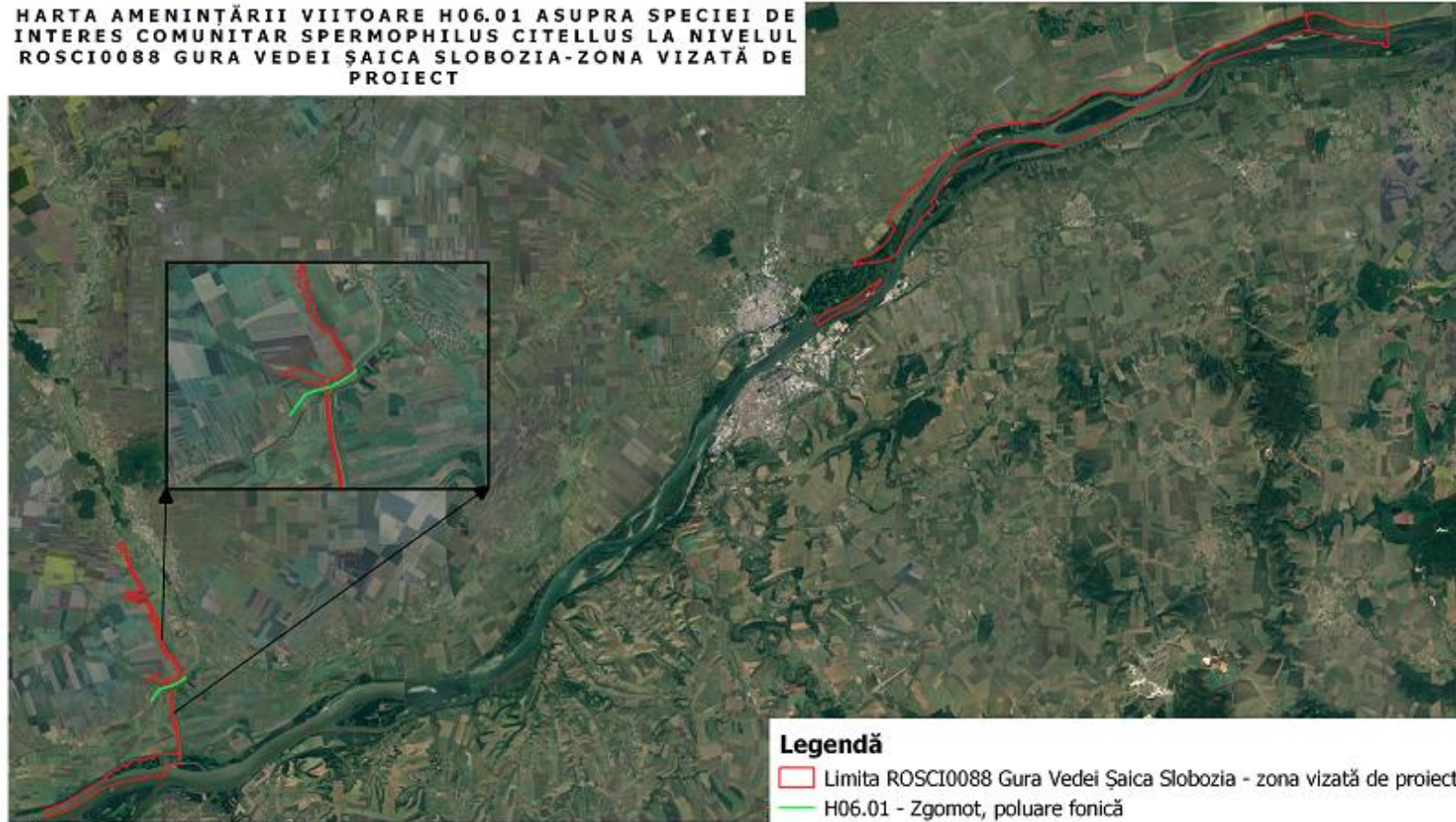


GUVERNUL ROMÂNIEI



Instrumente Structurale
2014-2020

HARTA AMENINȚĂRII VIITOARE H06.01 ASUPRA SPECIEI DE INTERES COMUNITAR SPERMOPHILUS CITELLUS LA NIVELUL ROSCI0088 GURA VEDEI ȘAICA SLOBOZIA-ZONA VIZATĂ DE PROIECT



Sistem de coordonate: Stereo70
Proiecție: Double Stereographic
Datum: Dealul Piscului 1970



Legendă

- Limita ROSCI0088 Gura Vedei Șaica Slobozia - zona vizată de proiect
- H06.01 - Zgomot, poluare fonică

Cod SMIS 2014+102023: Managementul durabil al siturilor Natura 2000 ROSCI0088 Gura Vedei-Șaica-Slobozia (fără suprafața care se suprapune cu ROSPA0108 Vedeș-Dunăre) și ROSPA0090 Ostrovu Lung-Gostinu

Amenințarea H06.01 asupra speciei Spermophilus citellus



UNIUNEA EUROPEANĂ

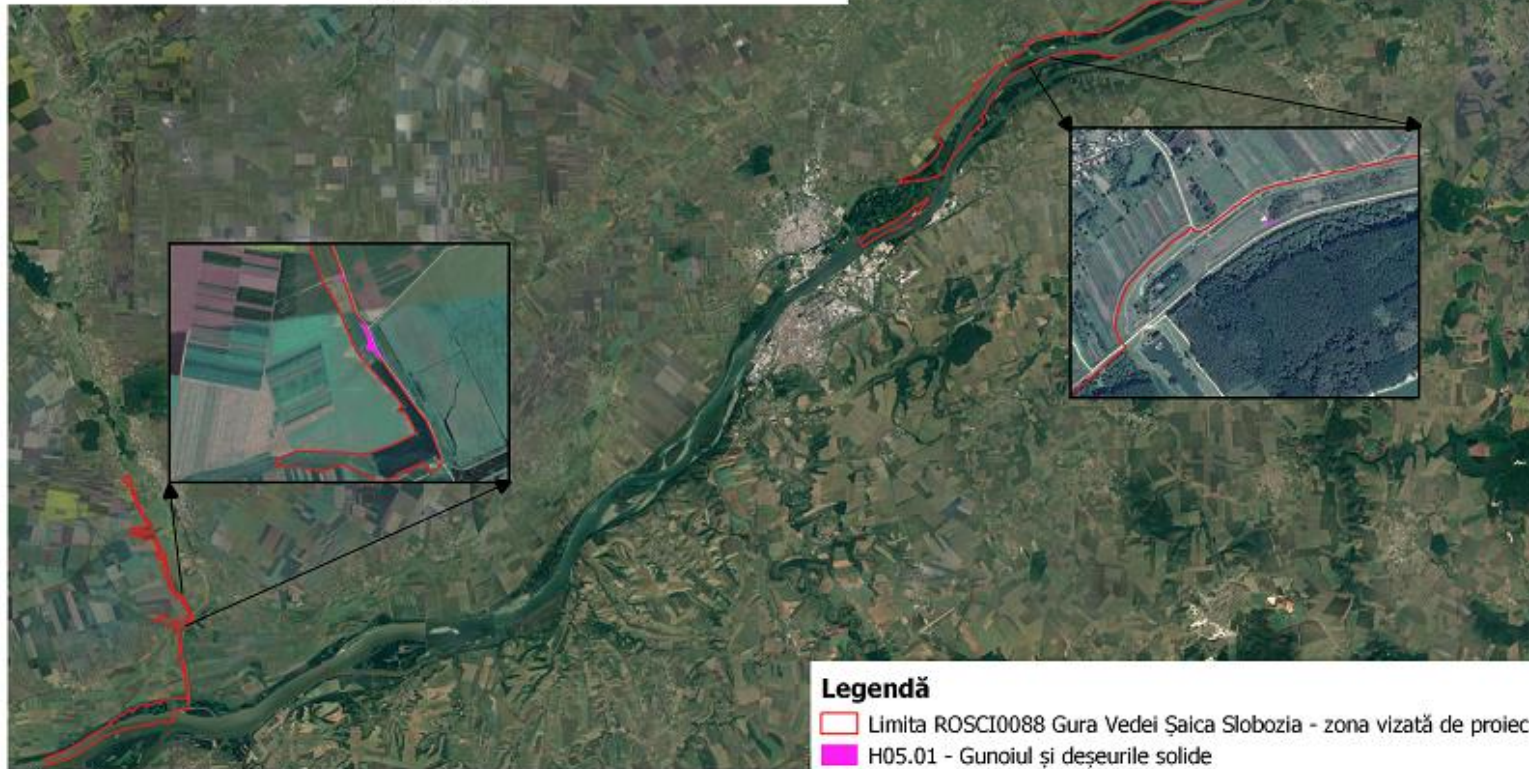


GUVERNUL ROMÂNIEI



Instrumente Structurale
2014-2020

HARTA AMENINȚĂRII VIITOARE H05.01 ASUPRA SPECIEI DE INTERES COMUNITAR SPERMOPHILUS CITELLUS LA NIVELUL ROSCI0088 GURA VEDEI ȘAICA SLOBOZIA-ZONA VIZATĂ DE PROIECT



Legendă

- Limita ROSCI0088 Gura Vedei Șaica Slobozia - zona vizată de proiect
- H05.01 - Gunoiul și deșeurile solide

Sistem de coordonate: Stere70
Proiecție: Double Stereographic
Datum: Dealul Piscului 1970



Cod SMIS 2014+102023: Managementul durabil al siturilor Natura 2000
ROSCI0088 Gura Vedei-Șaica-Slobozia (fără suprafața care se suprapune cu
ROSPA0108 Vedeia-Dunăre) și ROSPA0090 Ostrovu Lung-Gostinu

Amenințarea H05.01 asupra speciei Spermophilus citellus



UNIUNEA EUROPEANĂ



GUVERNUL ROMÂNIEI



Instrumente Structurale
2014-2020

HARTA AMENINȚĂRII VIITOARE G05.11 ASUPRA SPECIEI DE INTERES COMUNITAR SPERMOPHILUS CITELLUS LA NIVELUL ROSCI0088 GURA VEDEI ȘAICA SLOBOZIA-ZONA VIZATĂ DE PROIECT



Legendă

- Limita ROSCI0088 Gura Vedei Șaica Slobozia - zona vizată de proiect
- G05.11 - moartea sau rănirea prin coliziune

0 3 6 9 12 km

Sistem de coordonate: Stereo70
Proiecție: Double Stereographic
Datum: Dealul Piscului 1970



Cod SMIS 2014+102023: Managementul durabil al siturilor Natura 2000
ROSCI0088 Gura Vedei-Șaica-Slobozia (fără suprafața care se suprapune cu
ROSPA0108 Vedea-Dunăre) și ROSPA0090 Ostrovu Lung-Gostinu

Amenințarea G05.11 asupra speciei Spermophilus citellus



UNIUNEA EUROPEANĂ



GUVERNUL ROMÂNIEI



Instrumente Structurale
2014-2020

HARTA AMENINȚĂRII VIITOARE G02.08 ASUPRA SPECIEI DE INTERES COMUNITAR SPERMOPHILUS CITELLUS LA NIVELUL ROSCI0088 GURA VEDEI ȘAICA SLOBOZIA-ZONA VIZATĂ DE PROIECT



0 3 6 9 12 km

Sistem de coordonate: Stereov70
Proiecție: Double Stereographic
Datum: Dealul Piscului 1970



Legendă

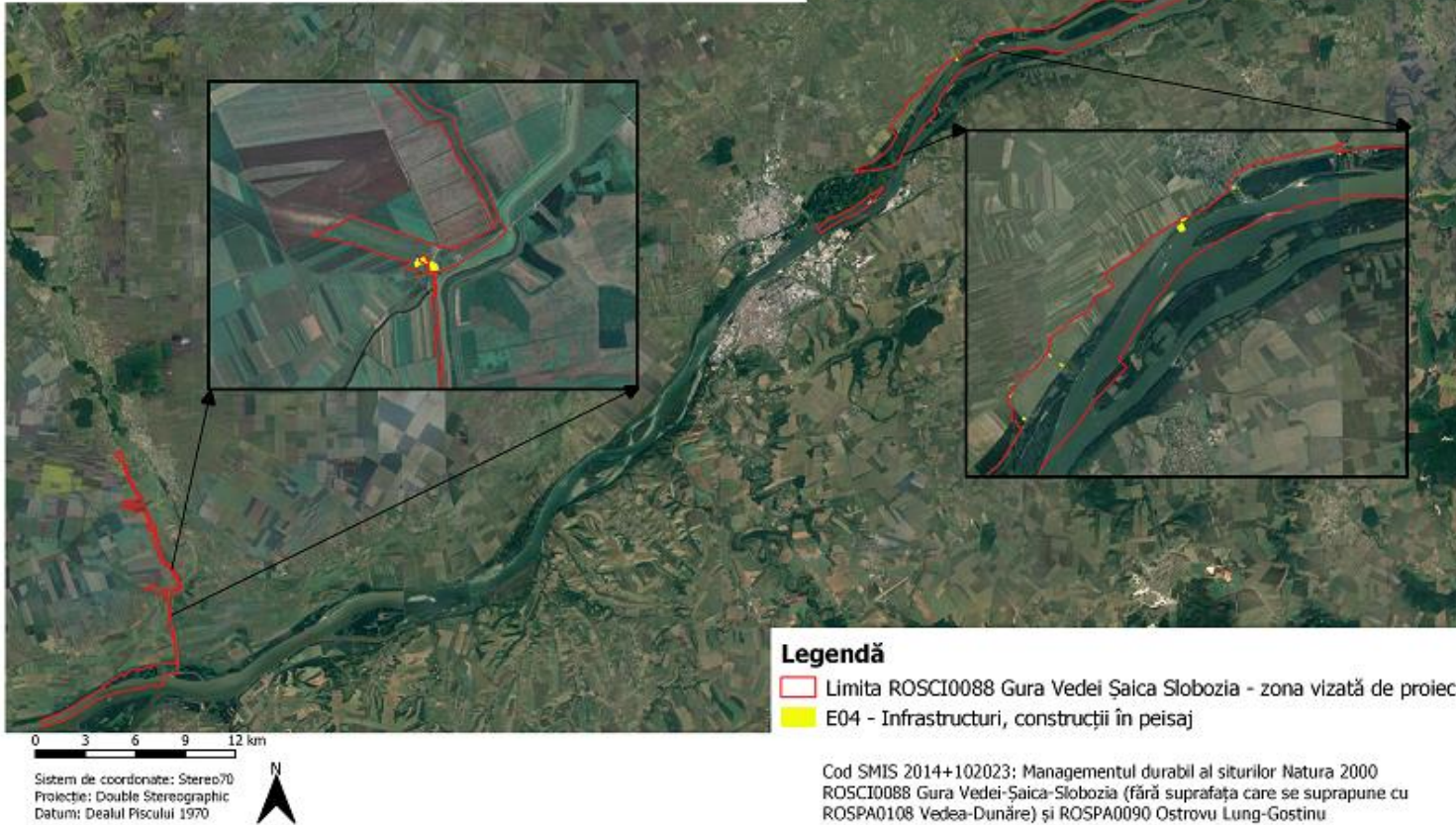
- Limita ROSCI0088 Gura Vedei Șaica Slobozia - zona vizată de proiect
- G02.08 - Locuri de câmpare

Cod SMIS 2014+102023: Managementul durabil al siturilor Natura 2000
ROSCI0088 Gura Vedei-Șaica-Slobozia (fără suprafața care se suprapune cu
ROSPA0108 Vedeia-Dunăre) și ROSPA0090 Ostrovu Lung-Gostinu

Amenințarea G02.08 asupra speciei Spermophilus citellus



HARTA AMENINȚĂRII VIITOARE E04 ASUPRA SPECIEI DE INTERES COMUNITAR SPERMOPHILUS CITELLUS LA NIVELUL ROSCI0088 GURA VEDEI ȘAICA SLOBOZIA-ZONA VIZATĂ DE PROIECT



Amenințarea E04 asupra speciei Spermophilus citellus



UNIUNEA EUROPEANĂ

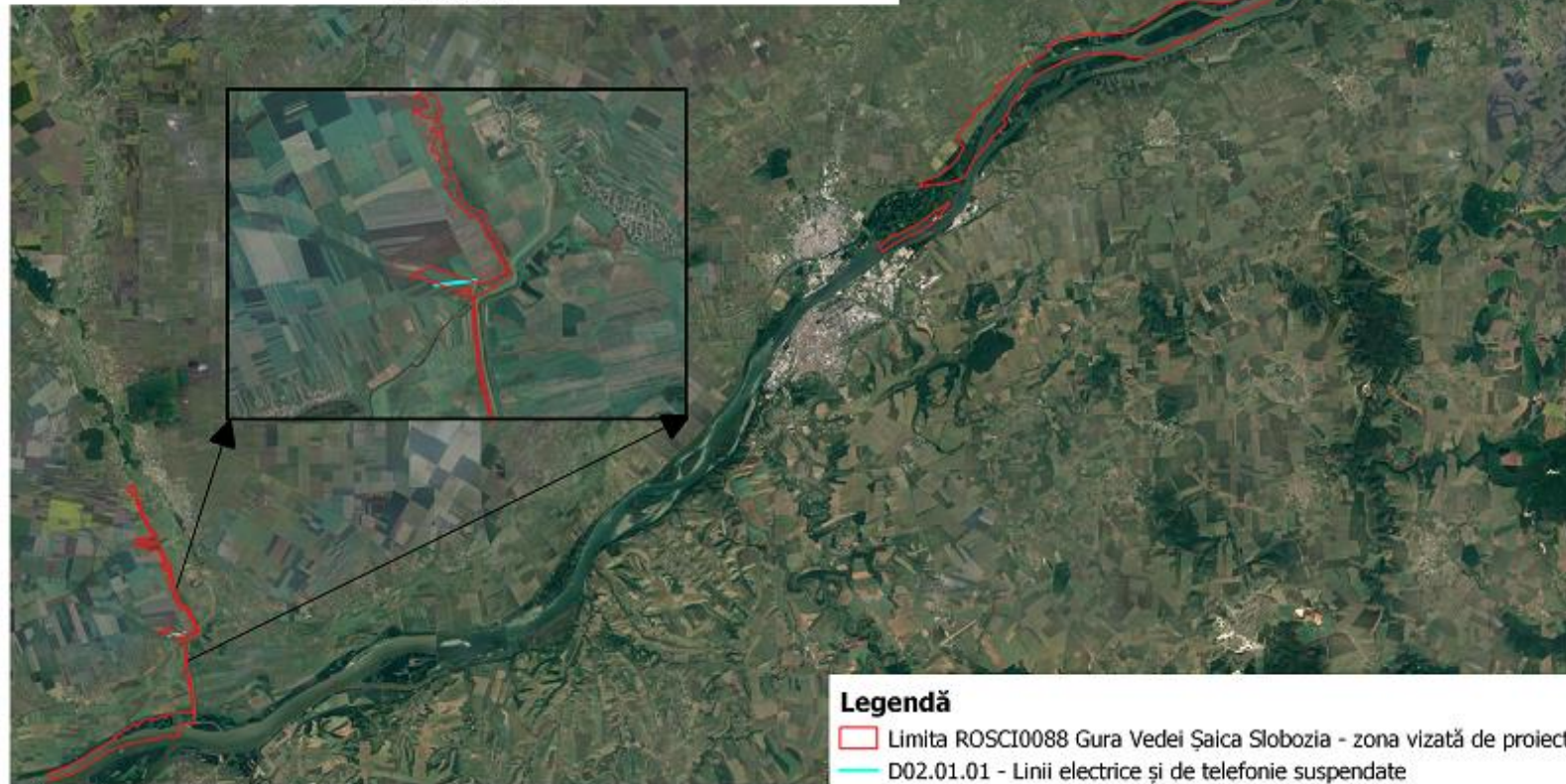


GUVERNUL ROMÂNIEI



Instrumente Structurale
2014-2020

**HARTA AMENINȚĂRII VIITOARE D02.01.01 ASUPRA SPECIEI DE
INTERES COMUNITAR SPERMOPHILUS CITELLUS LA NIVELUL
ROSCI0088 GURA VEDEI ȘAICA SLOBOZIA-ZONA VIZATĂ DE
PROIECT**



Legendă

- Limita ROSCI0088 Gura Vedei Șaica Slobozia - zona vizată de proiect
- D02.01.01 - Linii electrice și de telefonie suspendate

Cod SMIS 2014+102023: Managementul durabil al siturilor Natura 2000
ROSCI0088 Gura Vedei-Șaica-Slobozia (fără suprafața care se suprapune cu
ROSPA0108 Vedeș-Dunăre) și ROSPA0090 Ostrovu Lung-Gostinu

Sistem de coordonate: Stereov70
Proiecție: Double Stereographic
Datum: Dealul Piscului 1970



Amenințarea D02.01.01 asupra speciei Spermophilus citellus



UNIUNEA EUROPEANĂ

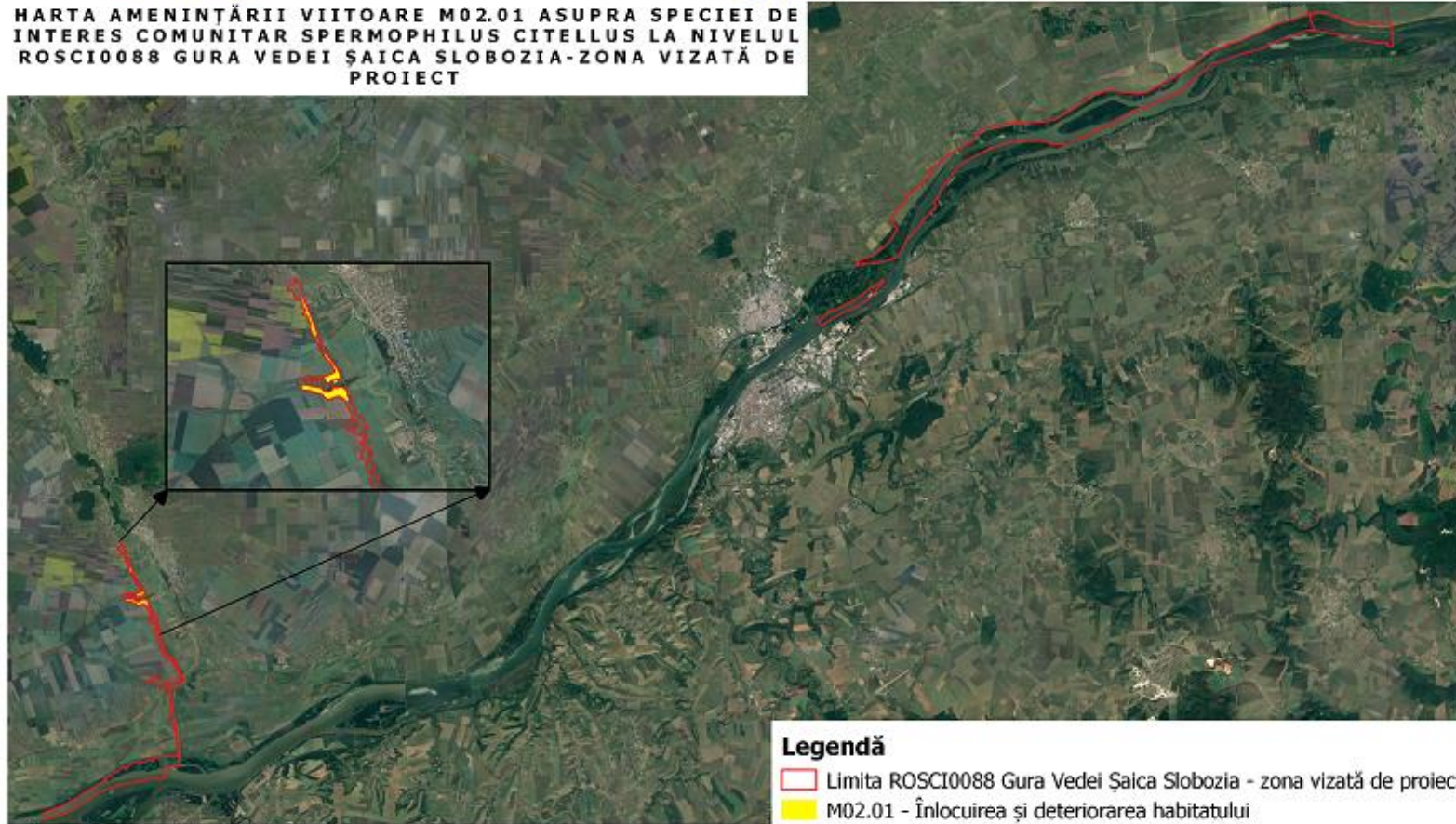


GUVERNUL ROMÂNIEI



Instrumente Structurale
2014-2020

HARTA AMENINȚĂRII VIITOARE M02.01 ASUPRA SPECIEI DE INTERES COMUNITAR SPERMOPHILUS CITELLUS LA NIVELUL ROSCI0088 GURA VEDEI ȘAICA SLOBOZIA-ZONA VIZATĂ DE PROIECT



Legendă

- Limita ROSCI0088 Gura Vedei Șaica Slobozia - zona vizată de proiect
- M02.01 - Înlocuirea și deteriorarea habitatului

0 3 6 9 12 km

Sistem de coordonate: Stereo70
Proiecție: Double Stereographic
Datum: Dealul Piscului 1970



Cod SMIS 2014+102023: Managementul durabil al siturilor Natura 2000
ROSCI0088 Gura Vedei-Șaica-Slobozia (fără suprafața care se suprapune cu
ROSPA0108 Vedeia-Dunăre) și ROSPA0090 Ostrovu Lung-Gostinu

Amenințarea M02.01 asupra speciei Spermophilus citellus



UNIUNEA EUROPEANĂ

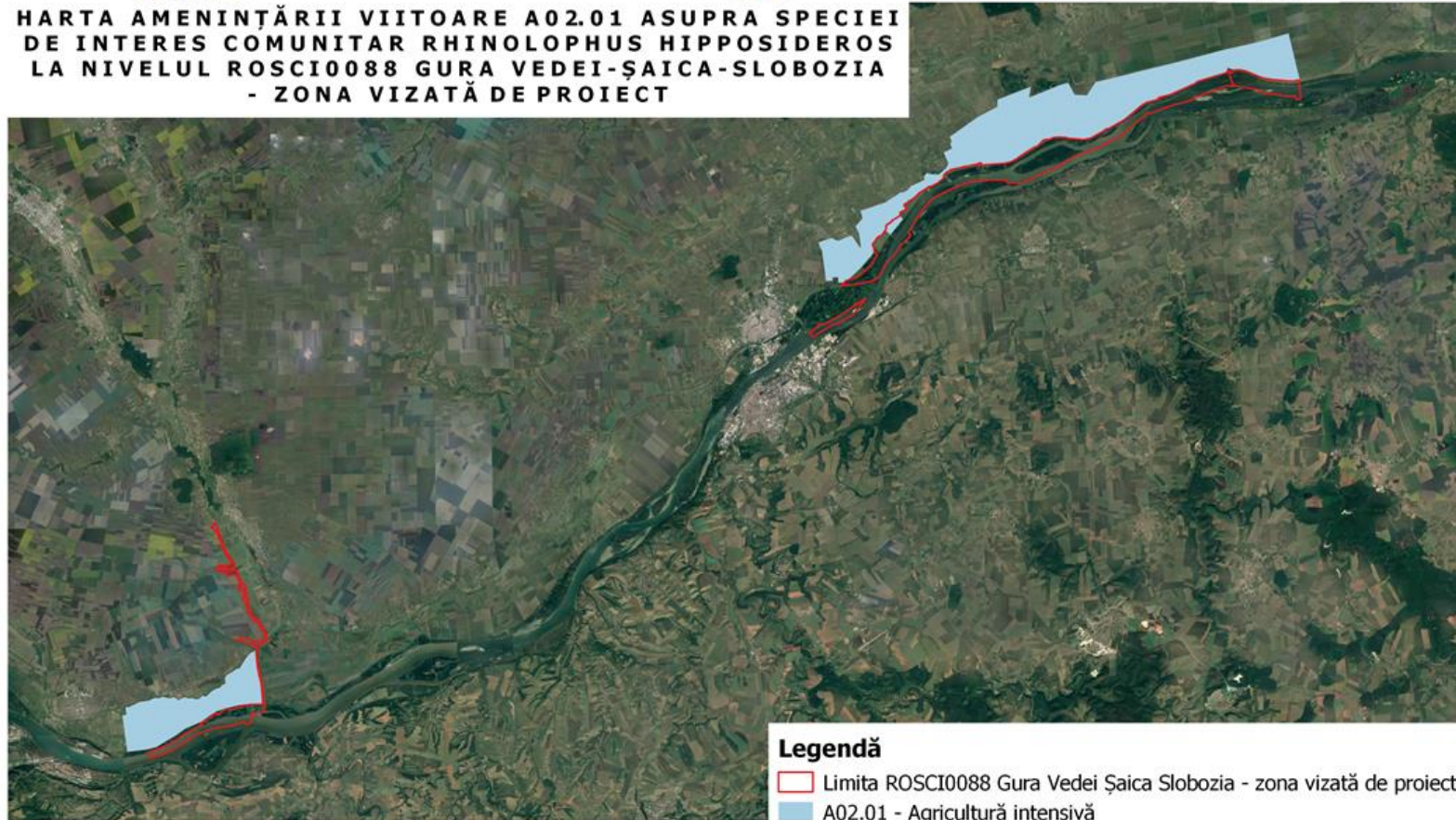


GUVERNUL ROMÂNIEI




Instrumente Structurale
2014-2020

HARTA AMENINȚĂRII VIITOARE A02.01 ASUPRA SPECIEI DE INTERES COMUNITAR RHINOLOPHUS HIPPOSIDEROS LA NIVELUL ROSCI0088 GURA VEDEI-ȘAICA-SLOBOZIA - ZONA VIZATĂ DE PROIECT



Legendă

-  Limita ROSCI0088 Gura Vedei Șaica Slobozia - zona vizată de proiect
-  A02.01 - Agricultură intensivă

0 3 6 9 12 km

Sistem de coordonate: Stereo70
Proiecție: Double Stereographic
Datum: Dealul Piscului 1970



Cod SMIS 2014+102023: Managementul durabil al siturilor Natura 2000 ROSCI0088 Gura Vedei-Șaica-Slobozia (fără suprafața care se suprapune cu ROSPA0108 Vedei-Dunăre) și ROSPA0090 Ostrovu Lung-Gostinu

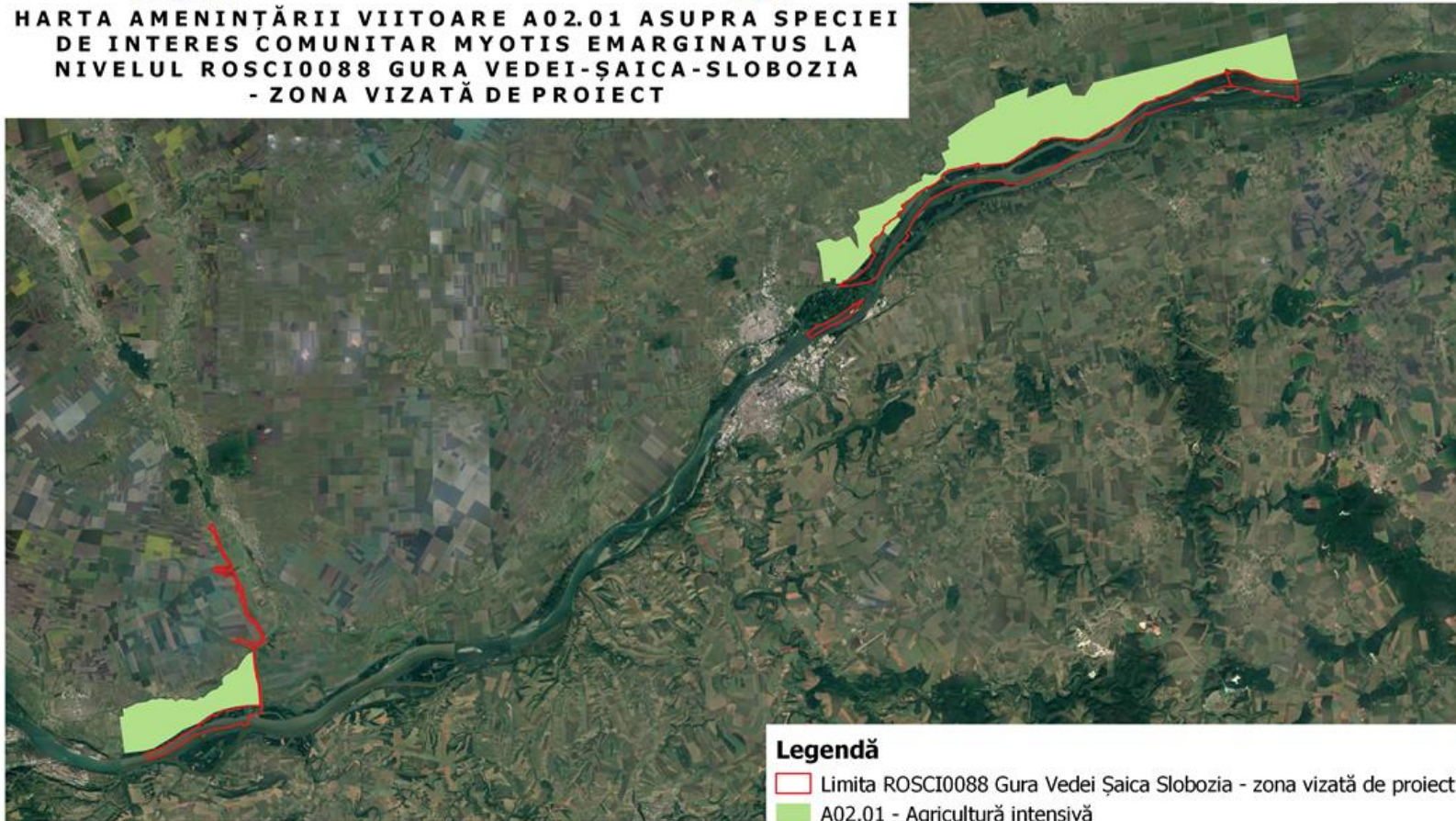
Amenințarea A02.01 asupra speciei Rhinolophus hipposideros



UNIUNEA EUROPEANĂ



HARTA AMENINȚĂRII VIITOARE A02.01 ASUPRA SPECIEI DE INTERES COMUNITAR MYOTIS EMARGINATUS LA NIVELUL ROSCI0088 GURA VEDEI-ȘAICA-SLOBOZIA - ZONA VIZATĂ DE PROIECT



Legendă

- Limita ROSCI0088 Gura Vedei Șaica Slobozia - zona vizată de proiect
- A02.01 - Agricultură intensivă

0 3 6 9 12 km

Sistem de coordonate: Stereo70
Proiecție: Double Stereographic
Datum: Dealul Piscului 1970



Cod SMIS 2014+102023: Managementul durabil al siturilor Natura 2000
ROSCI0088 Gura Vedei-Șaica-Slobozia (fără suprafața care se suprapune cu
ROSPA0108 Vedea-Dunăre) și ROSPA0090 Ostrovu Lung-Gostinu

Amenințarea A02.01 asupra speciei Myotis emarginatus



UNIUNEA EUROPEANĂ



GUVERNUL ROMÂNIEI



Instrumente Structurale
2014-2020

HARTA AMENINȚĂRII VIITOARE A02.01 ASUPRA SPECIEI DE INTERES COMUNITAR MYOTIS MYOTIS LA NIVELUL ROSCI0088 GURA VEDEI-ȘAICA-SLOBOZIA-ZONA VIZATĂ DE PROIECT



Legendă

- Limita ROSCI0088 Gura Vedei Șaica Slobozia - zona vizată de proiect
- A02.01 - Agricultură intensivă

0 3 6 9 12 km

Sistem de coordonate: Stereo70
Proiecție: Double Stereographic
Datum: Dealul Piscului 1970



Cod SMIS 2014+102023: Managementul durabil al siturilor Natura 2000
ROSCI0088 Gura Vedei-Șaica-Slobozia (fără suprafața care se suprapune cu
ROSPA0108 Vedea-Dunăre) și ROSPA0090 Ostrovu Lung-Gostinu

Amenințarea A02.01 asupra speciei Myotis myotis

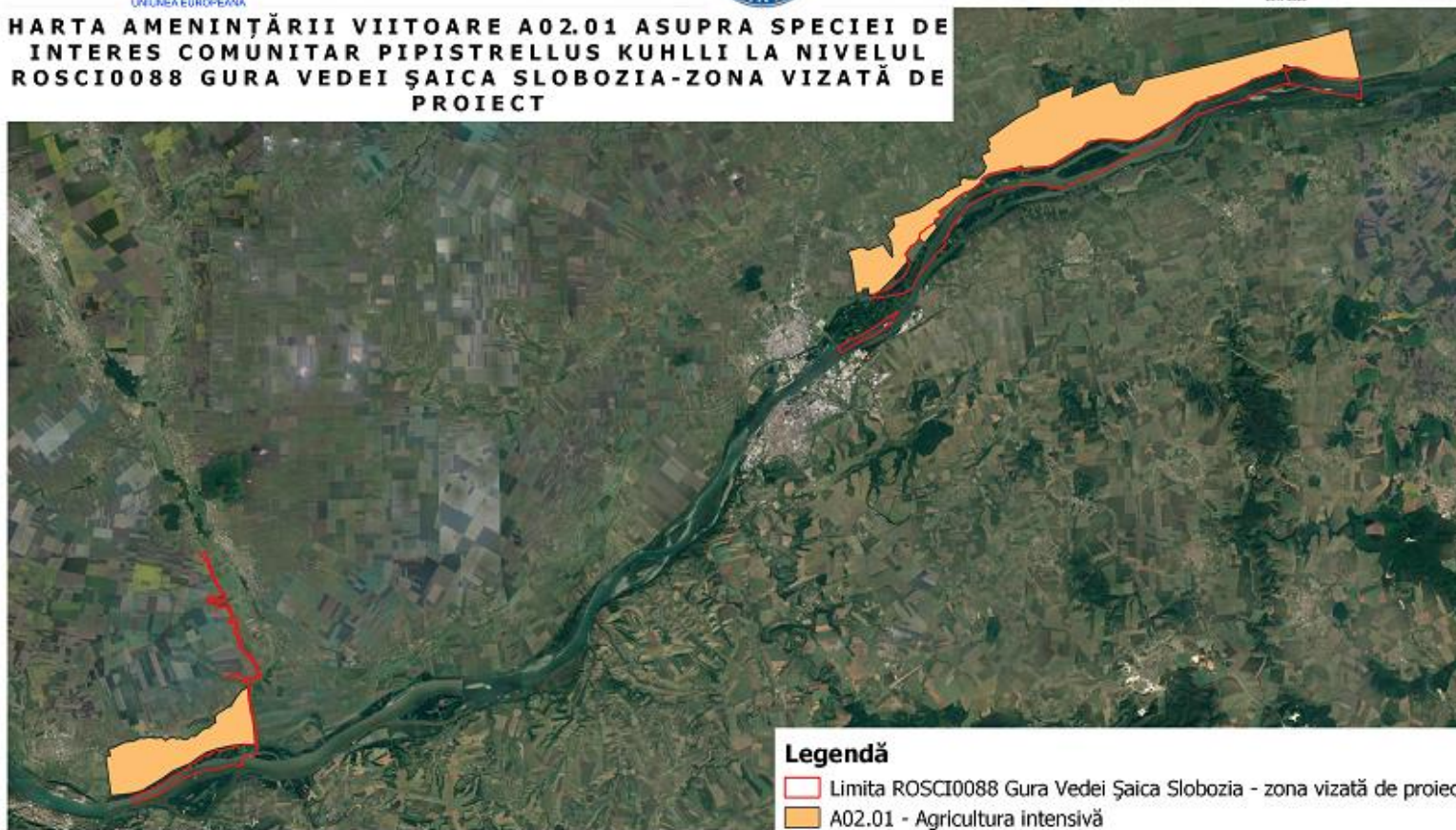


UNIUNEA EUROPEANĂ



Instrumente Structurale
2014-2020

HARTA AMENINȚĂRII VIITOARE A02.01 ASUPRA SPECIEI DE INTERES COMUNITAR PIPISTRELLUS KUHLII LA NIVELUL ROSCI0088 GURA VEDEI ȘAICA SLOBOZIA-ZONA VIZATĂ DE PROIECT



Legendă

- Limita ROSCI0088 Gura Vedei Șaica Slobozia - zona vizată de proiect
- A02.01 - Agricultura intensivă

0 3 6 9 12 km

Sistem de coordonate: Stere70
Proiecție: Double Stereographic
Datum: Dealul Piscului 1970



Cod SMIS 2014+102023: Managementul durabil al siturilor Natura 2000
ROSCI0088 Gura Vedei-Șaica-Slobozia (fără suprafața care se suprapune cu
ROSPA0108 Vedeș-Dunăre) și ROSPA0090 Ostrovu Lung-Gostinu

Amenințarea A02.01 asupra speciei Pipistrellus kuhlii



UNIUNEA EUROPEANĂ



GUVERNUL ROMÂNIEI



Instrumente Structurale
2014-2020

**HARTA AMENINȚĂRII VIITOARE A02.01 ASUPRA SPECIEI DE
INTERES COMUNITAR VESPERTILIO MURINUS LA NIVELUL
ROSCI0088 GURA VEDEI ȘAICA SLOBOZIA -ZONA VIZATĂ DE
PROIECT**



Legendă

- Limita ROSCI0088 Gura Vedei Șaica Slobozia - zona vizată de proiect
- A02.01 - Agricultură intensivă

Sistem de coordonate: Stereoc70
Proiecție: Double Stereographic
Datum: Dealul Piscului 1970

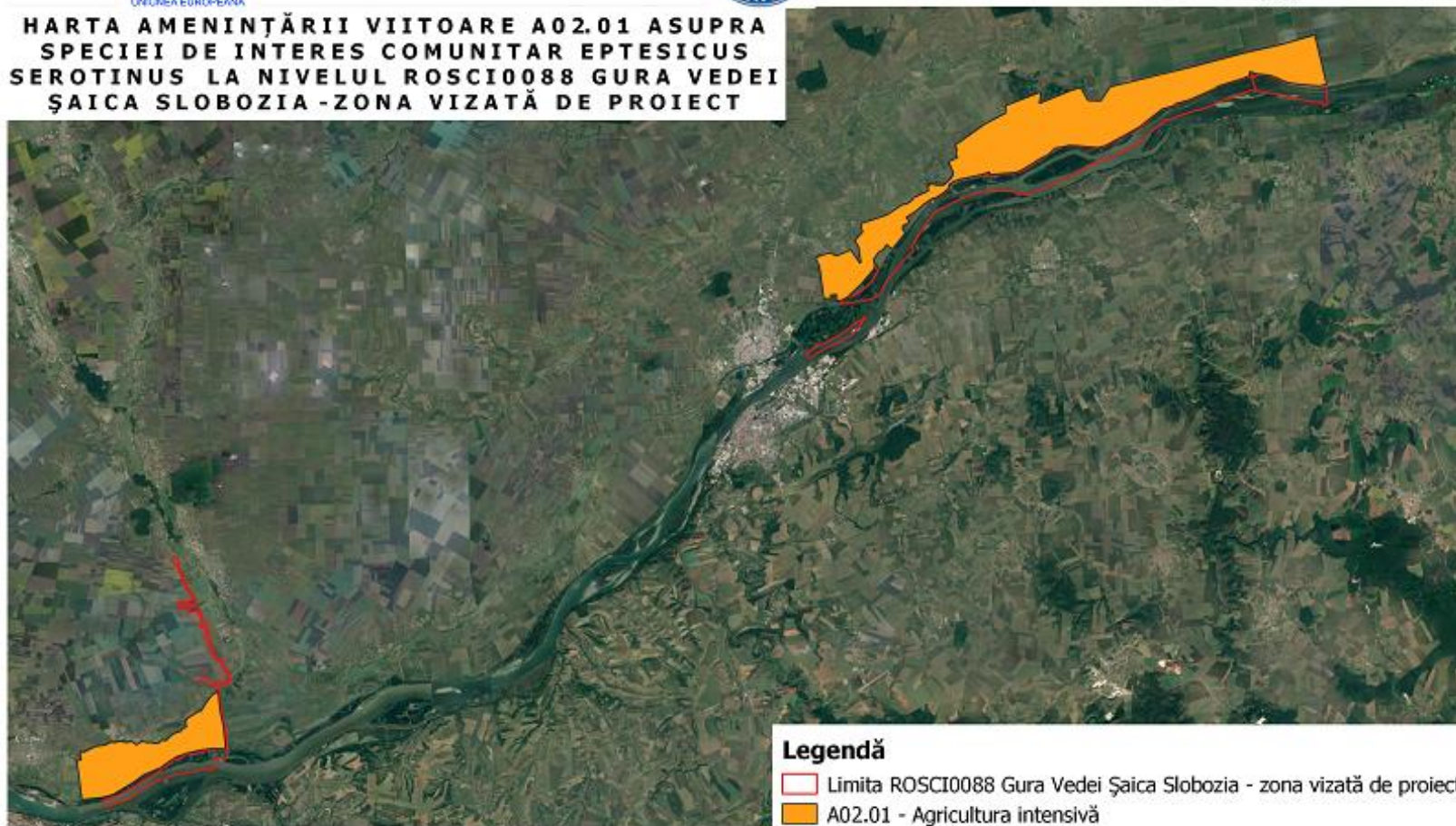


Cod SMIS 2014+102023: Managementul durabil al siturilor Natura 2000
ROSCI0088 Gura Vedei-Șaica-Slobozia (fără suprafața care se suprapune cu
ROSPA0108 Vedeia-Dunăre) și ROSPA0090 Ostrovu Lung-Gostinu

Amenințarea A02.01 asupra speciei Vespertilio Murinus



HARTA AMENINȚĂRII VIITOARE A02.01 ASUPRA SPECIEI DE INTERES COMUNITAR EPTESICUS SEROTINUS LA NIVELUL ROSCI0088 GURA VEDEI ȘAICA SLOBOZIA - ZONA VIZATĂ DE PROIECT



Legendă

- Limita ROSCI0088 Gura Vedei Șaica Slobozia - zona vizată de proiect
- A02.01 - Agricultură intensivă

0 3 6 9 12 km

Sistem de coordonate: Stereob70
Proiecție: Double Stereographic
Datum: Dealul Piscului 1970



Cod SMIS 2014+102023: Managementul durabil al siturilor Natura 2000
ROSCI0088 Gura Vedei-Șaica-Slobozia (fără suprafața care se suprapune cu
ROSPA0108 Vedea-Dunăre) și ROSPA0090 Ostrovu Lung-Gostinu

Amenințarea A02.01 asupra speciei Eptesicus serotinus

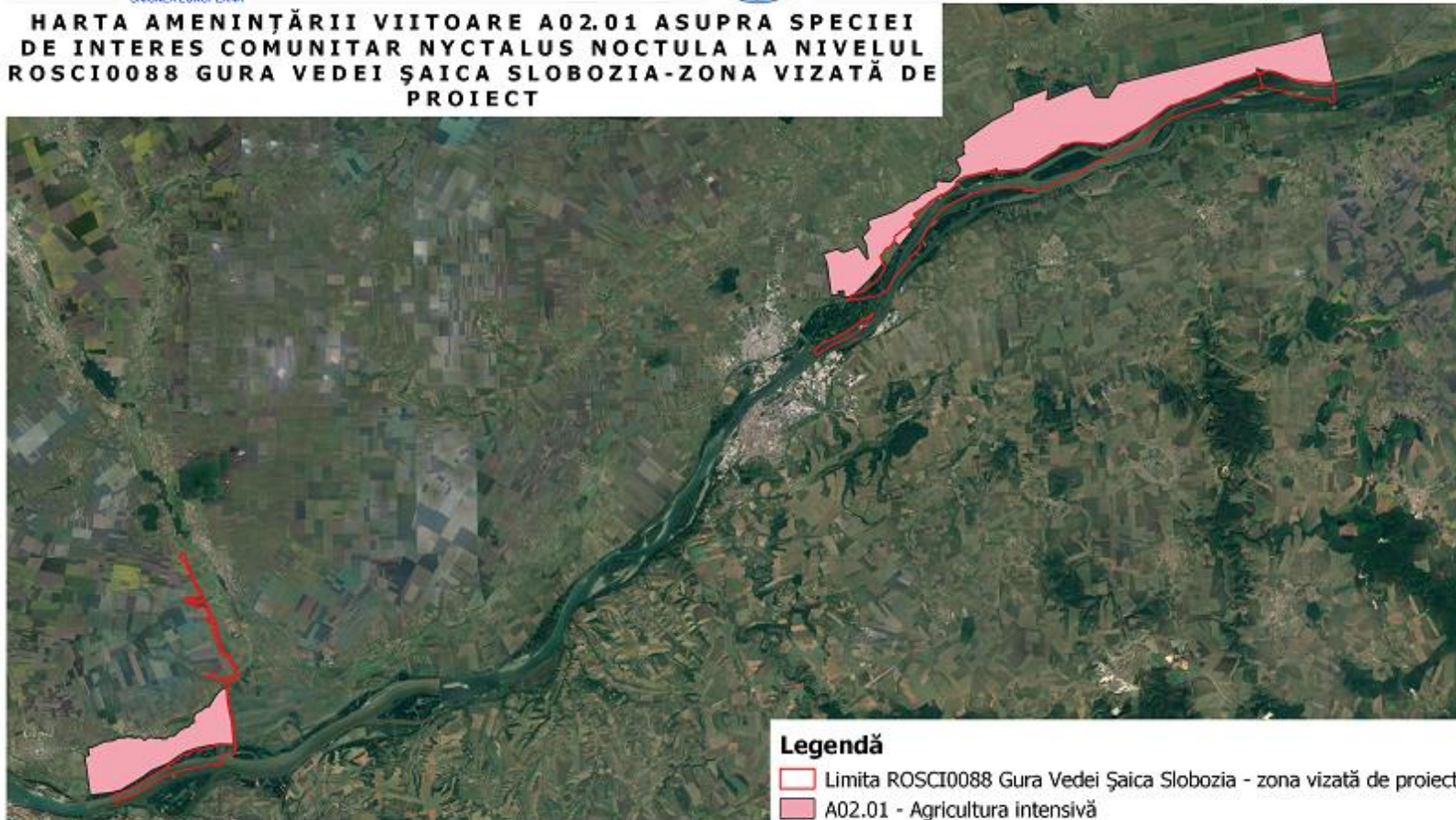


UNIUNEA EUROPEANĂ



Instrumente Structurale
2014-2020

**HARTA AMENINȚĂRII VIITOARE A02.01 ASUPRA SPECIEI
DE INTERES COMUNITAR NYCTALUS NOCTULA LA NIVELUL
ROSCI0088 GURA VEDEI ȘAICA SLOBOZIA-ZONA VIZATĂ DE
PROIECT**



Legendă

- Limita ROSCI0088 Gura Vedei Șaica Slobozia - zona vizată de proiect
- A02.01 - Agricultura intensivă

0 3 6 9 12 km

Sistem de coordonate: Stere70
Proiecție: Double Stereographic
Datum: Dealul Piscului 1970



Cod SMIS 2014+102023; Managementul durabil al siturilor Natura 2000
ROSCI0088 Gura Vedei-Șaica-Slobozia (fără suprafața care se suprapune cu
ROSPA0108 Vedeia-Dunăre) și ROSPA0090 Ostrovu Lung-Gostinu

Amenințarea A02.01 asupra speciei Nyctalus noctula

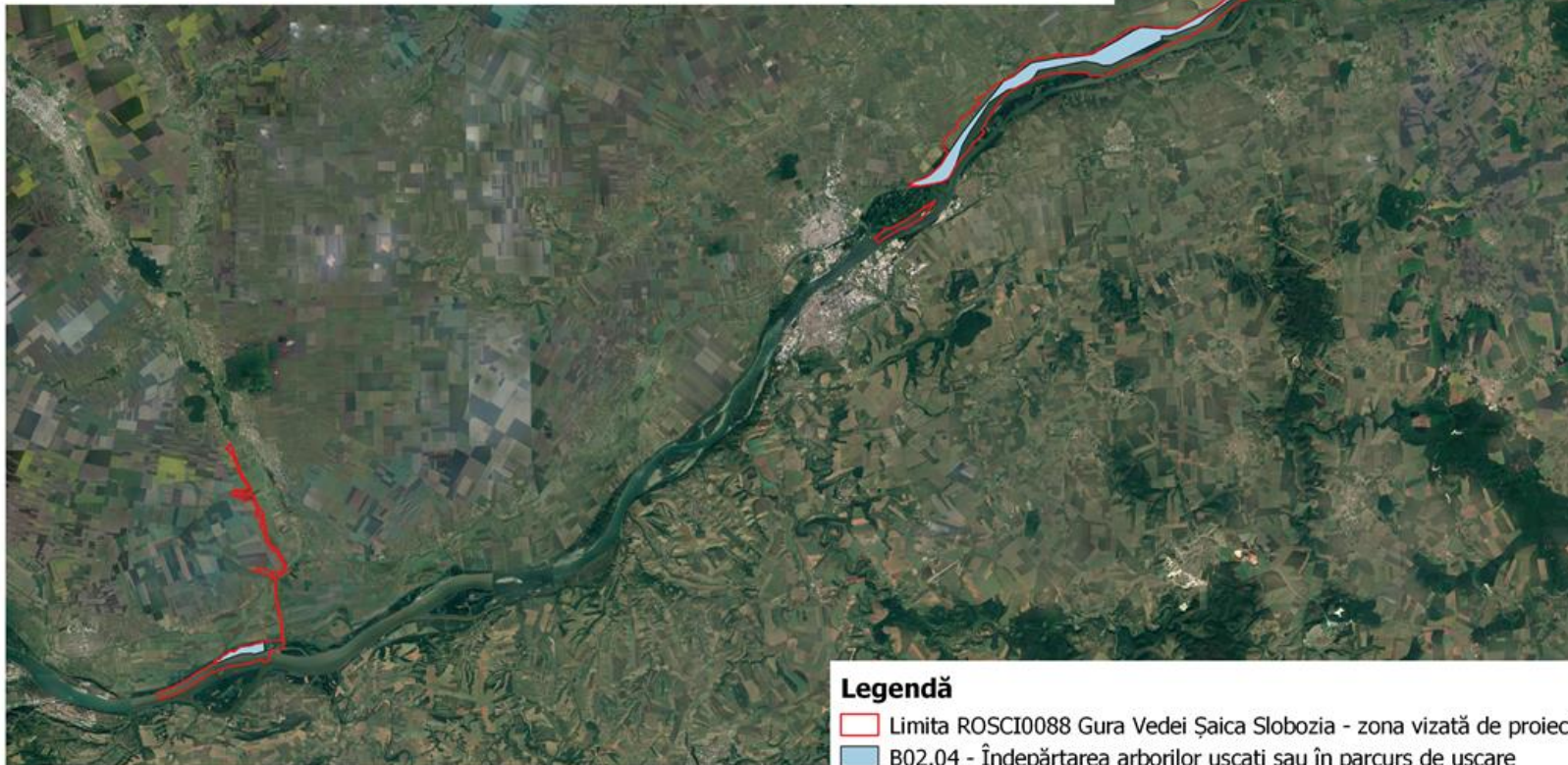


UNIUNEA EUROPEANĂ



Instrumente Structurale
2014-2020

**HARTA AMENINȚĂRII VIITOARE B02.04 ASUPRA SPECIEI DE
INTERES COMUNITAR RHINOLOPHUS HIPPOSIDEROS LA NIVELUL
ROSCI0088 GURA VEDEI-ȘAICA-SLOBOZIA
-ZONA VIZATĂ DE PROIECT**



Legendă

- Limita ROSCI0088 Gura Vedei Șaica Slobozia - zona vizată de proiect
- B02.04 - Îndepărtarea arborilor uscați sau în parcurs de uscare

0 3 6 9 12 km

Sistem de coordonate: Stereo70
Proiecție: Double Stereographic
Datum: Dealul Piscului 1970

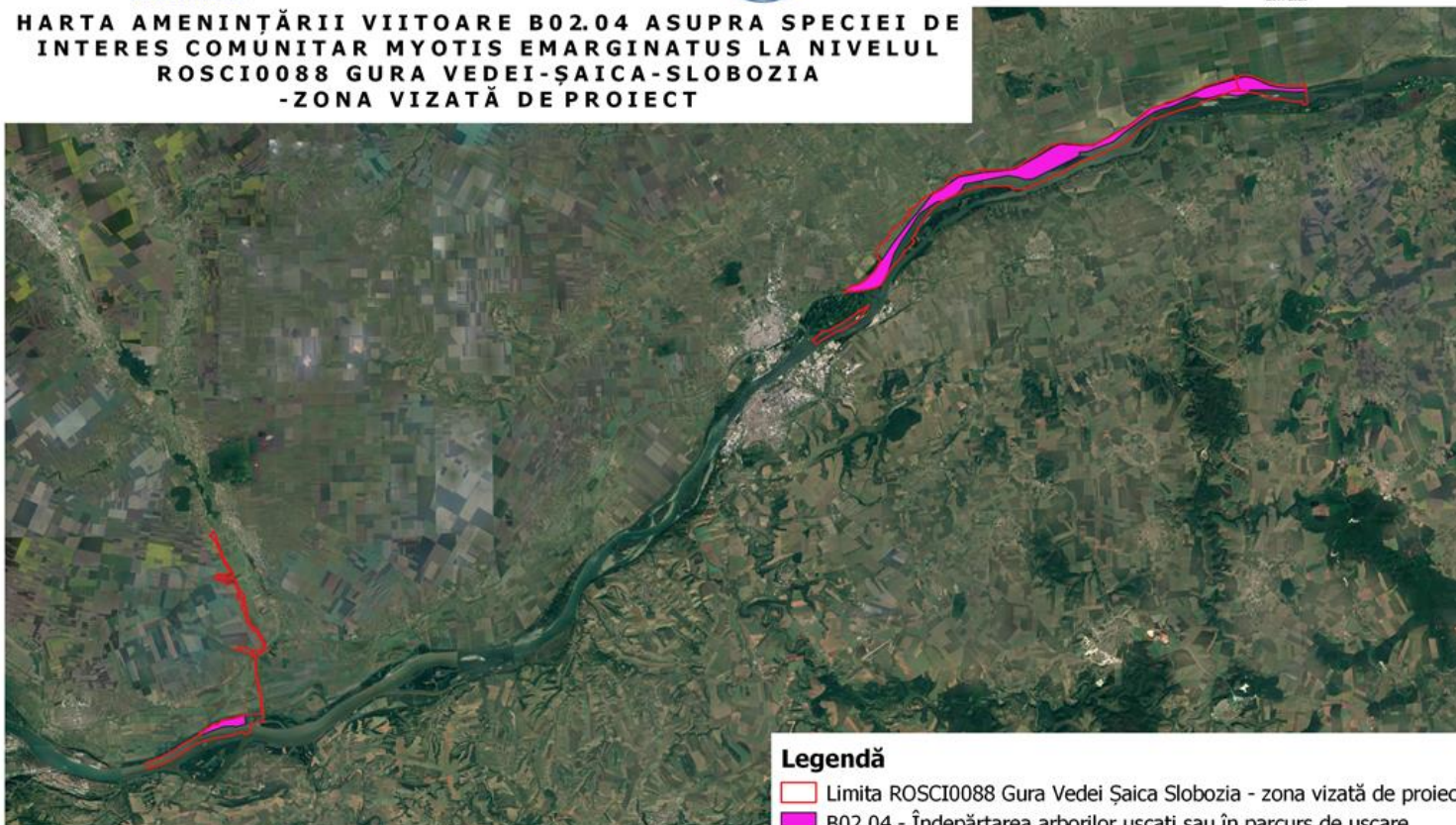


Cod SMIS 2014+102023: Managementul durabil al siturilor Natura 2000
ROSCI0088 Gura Vedei-Șaica-Slobozia (fără suprafața care se suprapune cu
ROSPA0108 Vedeia-Dunăre) și ROSPA0090 Ostrovu Lung-Gostinu

*Amenințarea B02.04 asupra speciei *Rhinolophus hipposideros**



**HARTA AMENINȚĂRII VIITOARE B02.04 ASUPRA SPECIEI DE
INTERES COMUNITAR MYOTIS EMARGINATUS LA NIVELUL
ROSCI0088 GURA VEDEI-ȘAICA-SLOBOZIA
-ZONA VIZATĂ DE PROIECT**



0 3 6 9 12 km

Sistem de coordonate: Stereo70
Proiecție: Double Stereographic
Datum: Dealul Piscului 1970



Legendă

- Limita ROSCI0088 Gura Vedei Șaica Slobozia - zona vizată de proiect
- B02.04 - Îndepărtarea arborilor uscați sau în parcurs de uscare

Cod SMIS 2014+102023: Managementul durabil al siturilor Natura 2000
ROSCI0088 Gura Vedei-Șaica-Slobozia (fără suprafața care se suprapune cu
ROSPA0108 Vedeia-Dunăre) și ROSPA0090 Ostrovu Lung-Gostinu

Amenințarea B02.04 asupra speciei Myotis emarginatus



UNIUNEA EUROPEANĂ

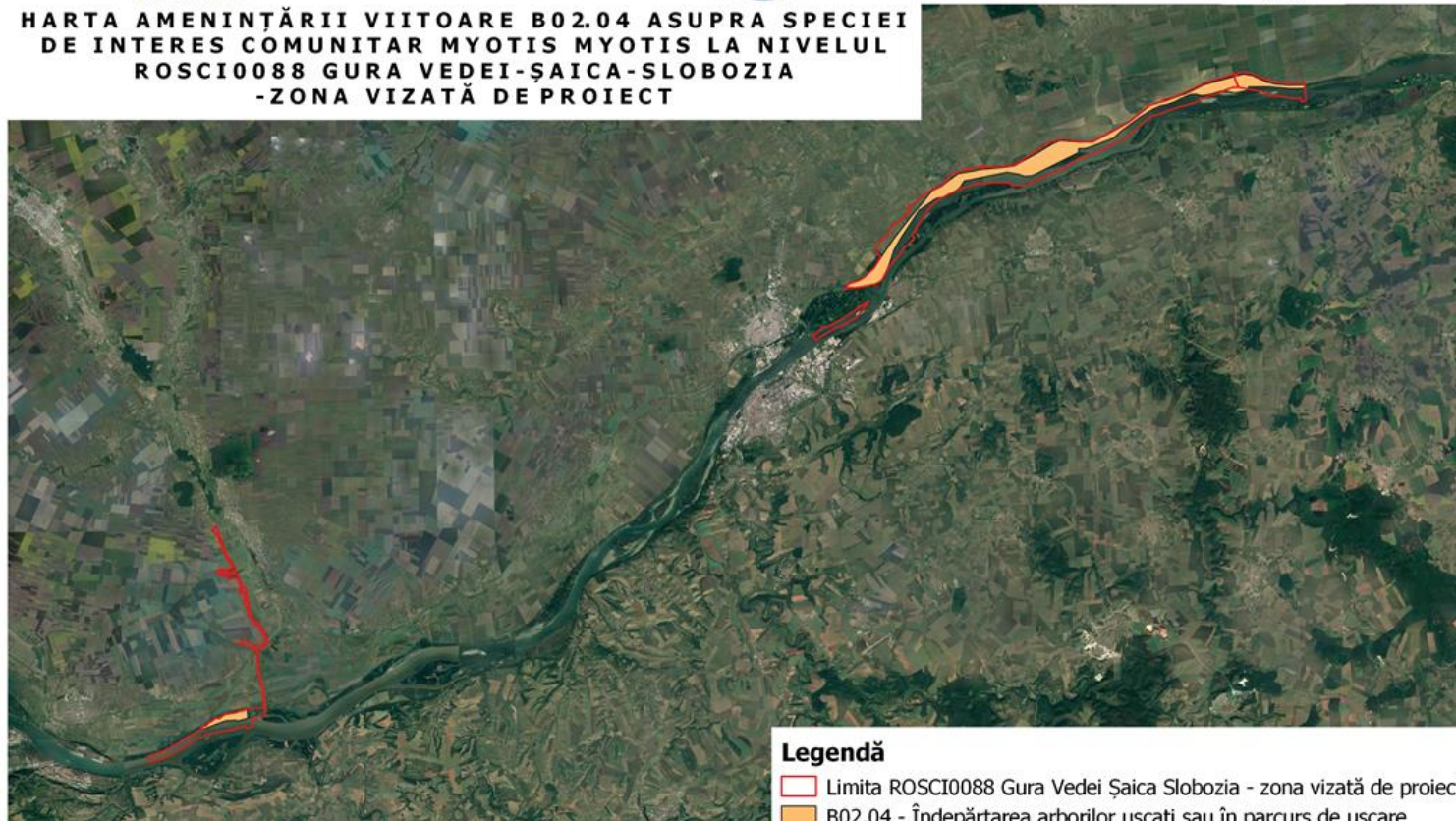


GUVERNUL ROMÂNIEI



Instrumente Structurale
2014-2020

**HARTA AMENINȚĂRII VIITOARE B02.04 ASUPRA SPECIEI
DE INTERES COMUNITAR MYOTIS MYOTIS LA NIVELUL
ROSCI0088 GURA VEDEI-ȘAICA-SLOBOZIA
-ZONA VIZATĂ DE PROIECT**



Legendă

- Limita ROSCI0088 Gura Vedei Șaica Slobozia - zona vizată de proiect
- B02.04 - Îndepărtarea arborilor uscați sau în parcurs de uscare

0 3 6 9 12 km
Sistem de coordonate: Stereo70
Proiecție: Double Stereographic
Datum: Dealul Piscului 1970



Cod SMIS 2014+102023: Managementul durabil al siturilor Natura 2000
ROSCI0088 Gura Vedei-Șaica-Slobozia (fără suprafața care se suprapune cu
ROSPA0108 Vedea-Dunăre) și ROSPA0090 Ostrovu Lung-Gostinu

Amenințarea B02.04 asupra speciei Myotis myotis



UNIUNEA EUROPEANĂ

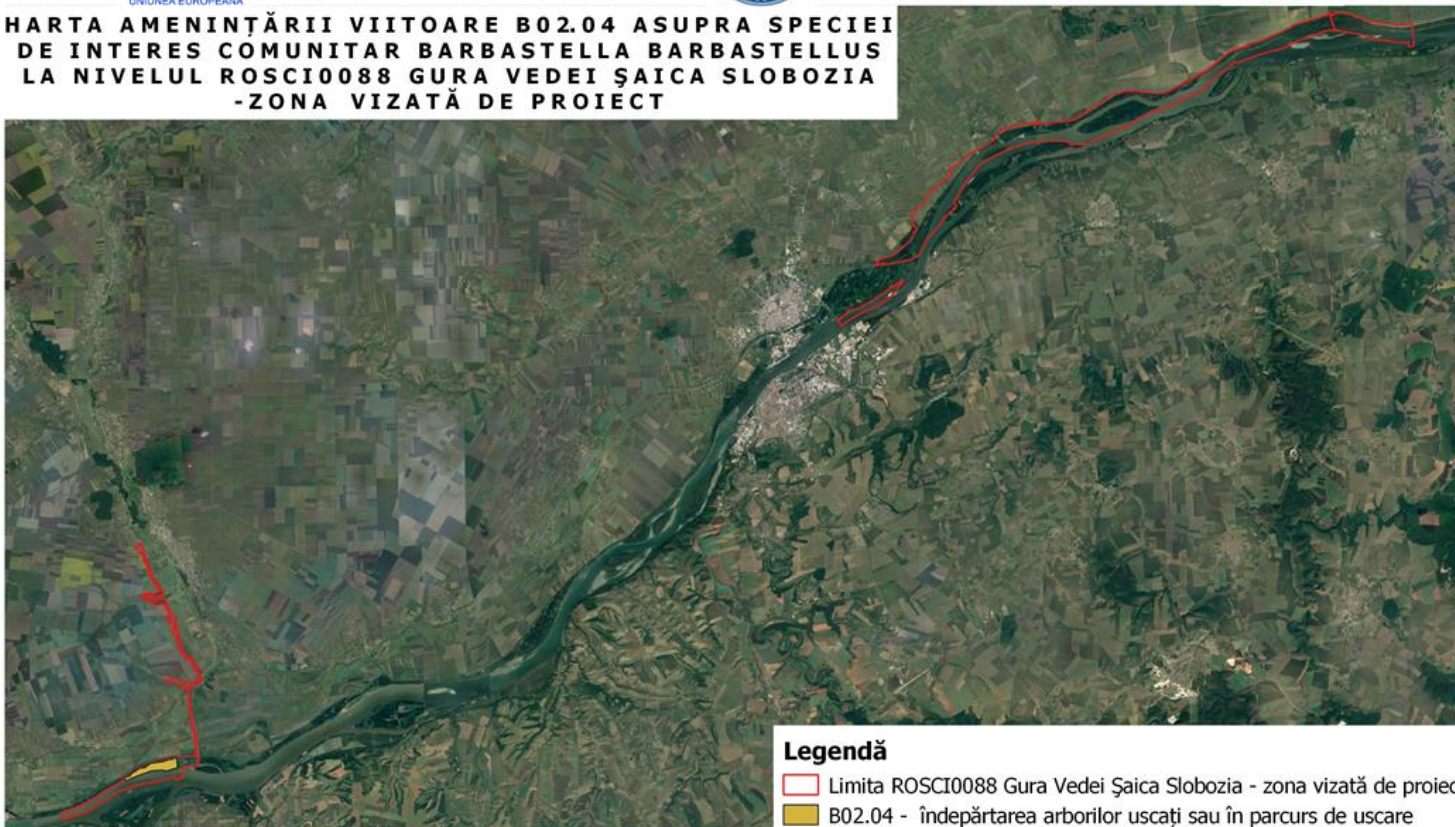


GUVERNUL ROMÂNIEI



Instrumente Structurale
2014-2020

**HARTA AMENINȚĂRII VIITOARE B02.04 ASUPRA SPECIEI
DE INTERES COMUNITAR BARBASTELLA BARBASTELLUS
LA NIVELUL ROSCI0088 GURA VEDEI ȘAICA SLOBOZIA
-ZONA VIZATĂ DE PROIECT**



Legendă

- Limita ROSCI0088 Gura Vedei Șaica Slobozia - zona vizată de proiect
- B02.04 - îndepărtarea arborilor uscați sau în parcurs de uscare

0 3 6 9 12 km

Sistem de coordonate: Stereo70
Proiecție: Double Stereographic
Datum: Dealul Piscului 1970



Cod SMIS 2014+102023: Managementul durabil al siturilor Natura 2000
ROSCI0088 Gura Vedei-Șaica-Slobozia (fără suprafața care se suprapune cu
ROSPA0108 Vedeș-Dunăre) și ROSPA0090 Ostrovu Lung-Gostinu

Amenințarea B02.04 asupra speciei Barbastella barbastellus

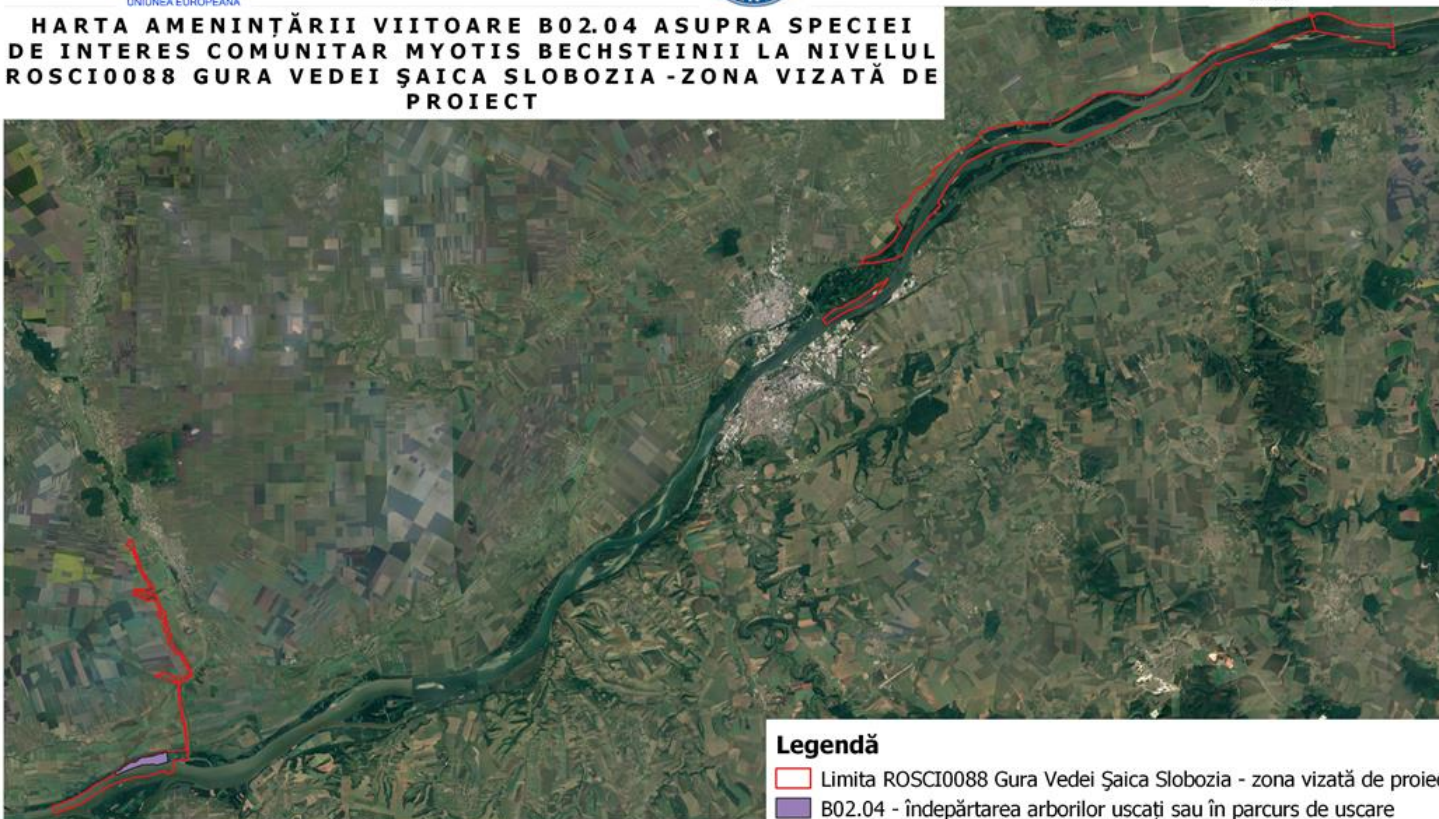


UNIUNEA EUROPEANĂ



Instrumente Structurale
2014-2020

**HARTA AMENINȚĂRII VIITOARE B02.04 ASUPRA SPECIEI
DE INTERES COMUNITAR MYOTIS BECHSTEINII LA NIVELUL
ROSCI0088 GURA VEDEI ȘAICA SLOBOZIA -ZONA VIZATĂ DE
PROIECT**



0 3 6 9 12 km

Sistem de coordonate: Stereo70
Proiecție: Double Stereographic
Datum: Dealul Piscului 1970



Legendă

- Limita ROSCI0088 Gura Vedei Șaica Slobozia - zona vizată de proiect
- B02.04 - îndepărtarea arborilor uscați sau în parcurs de uscare

Cod SMIS 2014+102023: Managementul durabil al siturilor Natura 2000
ROSCI0088 Gura Vedei-Șaica-Slobozia (fără suprafața care se suprapune cu
ROSPA0108 Vede-a-Dunăre) și ROSPA0090 Ostrovu Lung-Gostinu

Amenințarea B02.04 asupra speciei Myotis bechsteinii



UNIUNEA EUROPEANĂ



Instrumente Structurale
2014-2020

**HARTA AMENINȚĂRII VIITOARE B02.04 ASUPRA SPECIEI
DE INTERES COMUNITAR NYCTALUS NOCTULA LA NIVELUL
ROSCI0088 GURA VEDEI ȘAICA SLOBOZIA-ZONA VIZATĂ DE
PROIECT**



Legendă

- Limita ROSCI0088 Gura Vedei Șaica Slobozia - zona vizată de proiect
- B02.04 - Îndepărtarea arborilor uscați sau în parcurs de uscare

0 3 6 9 12 km

Sistem de coordonate: Stereov70
Proiecție: Double Stereographic
Datum: Dealul Piscului 1970



Cod SMIS 2014+102023: Managementul durabil al siturilor Natura 2000
ROSCI0088 Gura Vedei-Șaica-Slobozia (fără suprafața care se suprapune cu
ROSPA0108 Vedeia-Dunăre) și ROSPA0090 Ostrovu Lung-Gostinu

Amenințarea B02.04 asupra speciei Nyctalus noctula

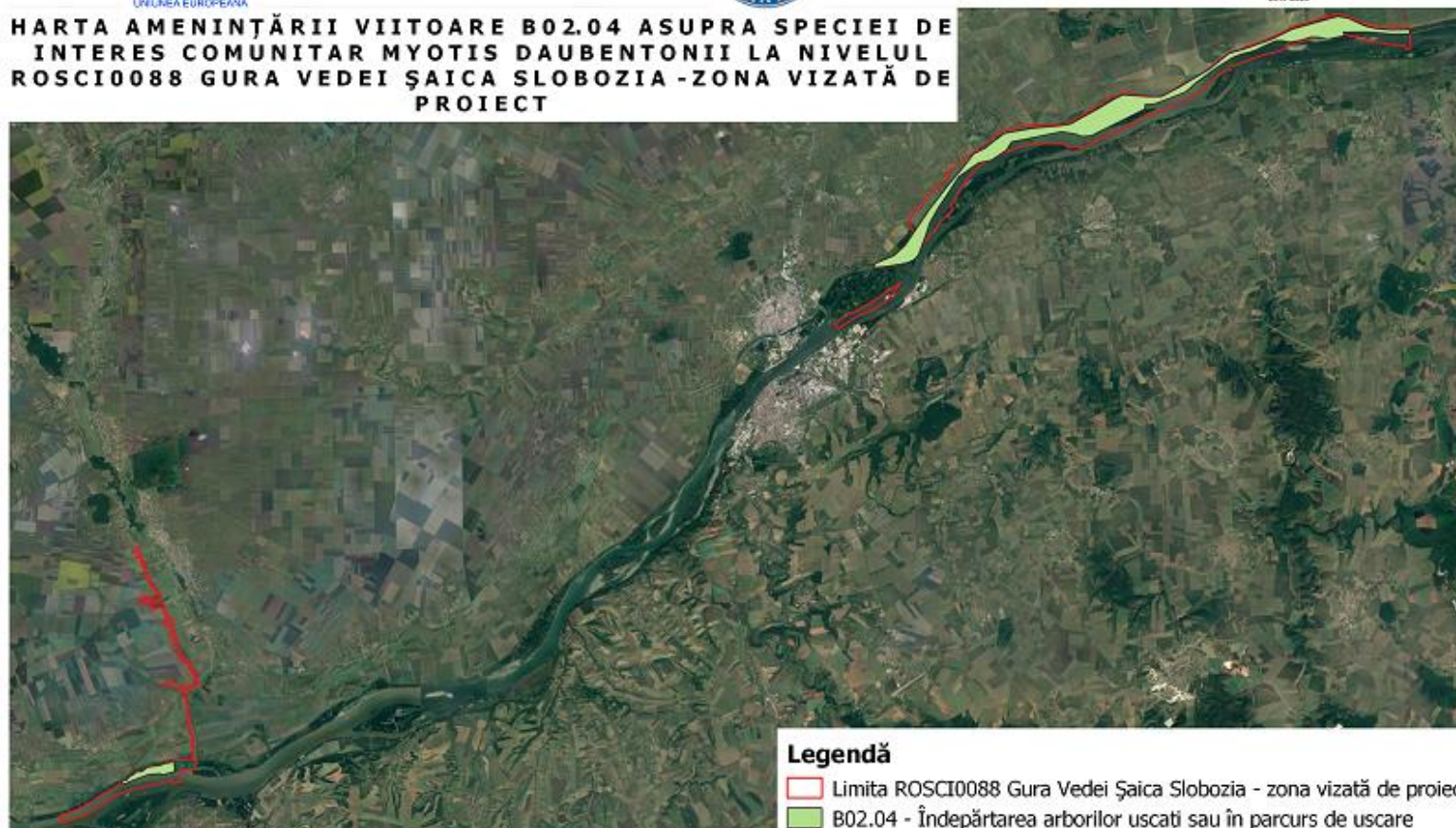


UNIUNEA EUROPEANĂ





Instrumente Structurale
2014-2020

**HARTA AMENINȚĂRII VIITOARE B02.04 ASUPRA SPECIEI DE
INTERES COMUNITAR MYOTIS DAUBENTONII LA NIVELUL
ROSCI0088 GURA VEDEI ȘAICA SLOBOZIA -ZONA VIZATĂ DE
PROIECT**



Legendă

-  Limita ROSCI0088 Gura Vedei Șaica Slobozia - zona vizată de proiect
-  B02.04 - Îndepărtarea arborilor uscați sau în parcurs de uscare

0 3 6 9 12 km

Sistem de coordonate: Stere70
Proiecție: Double Stereographic
Datum: Dealul Piscului 1970



Cod SMIS 2014+102023: Managementul durabil al siturilor Natura 2000
ROSCI0088 Gura Vedei-Șaica-Slobozia (fără suprafața care se suprapune cu
ROSPA108 Vedeș-Dunăre) și ROSPA0090 Ostrovu Lung-Gostinu

Amenințarea B02.04 asupra speciei Myotis daubentonii



UNIUNEA EUROPEANĂ

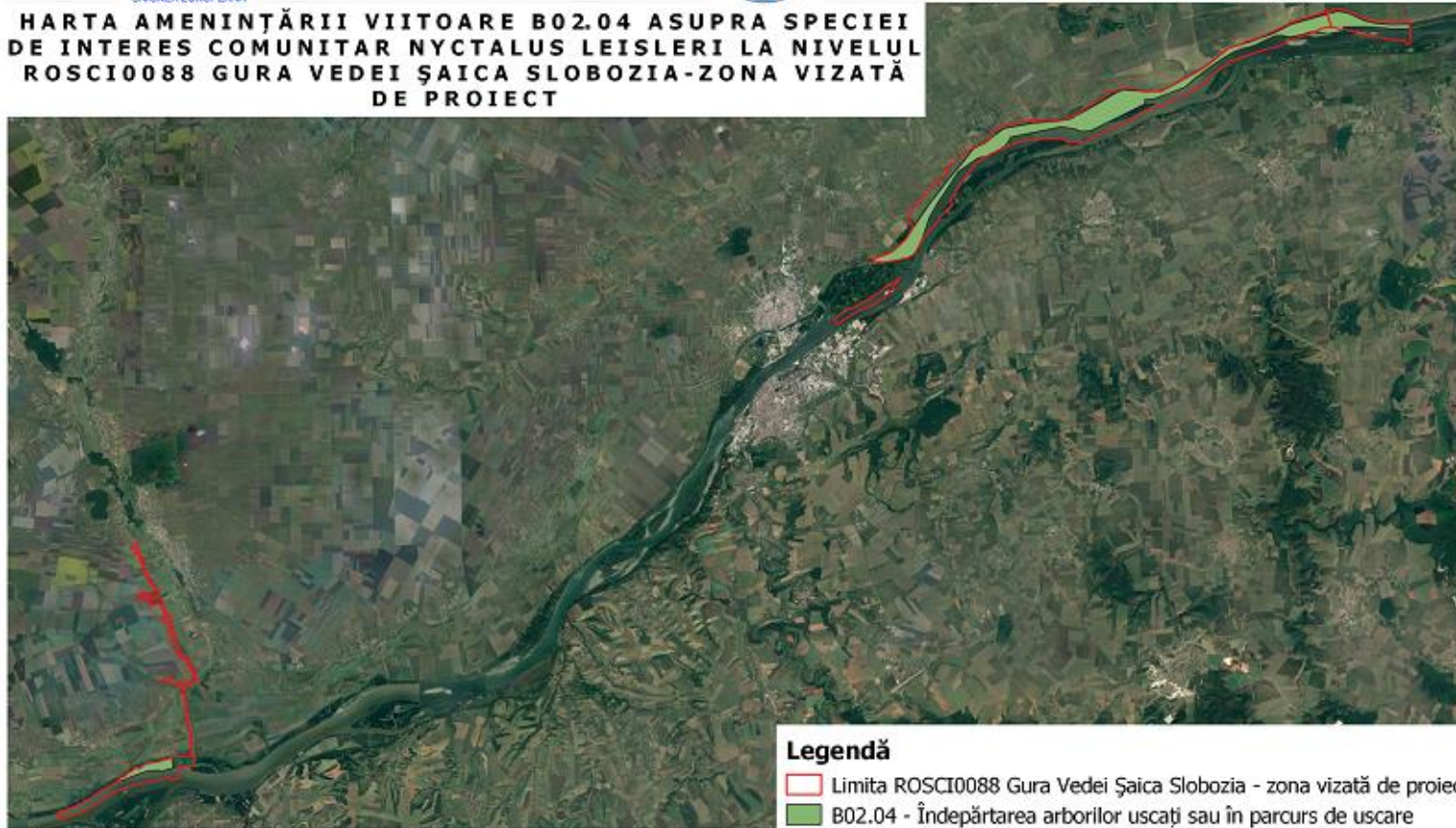


GUVERNUL ROMÂNIEI



Instrumente Structurale
2014-2020

HARTA AMENINȚĂRII VIITOARE B02.04 ASUPRA SPECIEI DE INTERES COMUNITAR NYCTALUS LEISLERI LA NIVELUL ROSCI0088 GURA VEDEI ȘAICA SLOBOZIA-ZONA VIZATĂ DE PROIECT



Legendă

- Limita ROSCI0088 Gura Vedei Șaica Slobozia - zona vizată de proiect
- B02.04 - Îndepărtarea arborilor uscați sau în parcurs de uscare

0 3 6 9 12 km

Sistem de coordonate: Stereov70
Proiecție: Double Stereographic
Datum: Dealul Piscului 1970



Cod SMIS 2014+102023: Managementul durabil al siturilor Natura 2000
ROSCI0088 Gura Vedei-Șaica-Slobozia (fără suprafața care se suprapune cu
ROSPA0108 Vedeia-Dunăre) și ROSPA0090 Ostrovu Lung-Gostinu

Amenințarea B02.04 asupra speciei Nyctalus leisleri



UNIUNEA EUROPEANĂ



GUVERNUL ROMÂNIEI



Instrumente Structurale
2014-2020

HARTA AMENINȚĂRII VIITOARE B02.04 ASUPRA SPECIEI DE INTERES COMUNITAR PIPISTRELLUS NATHUSII LA NIVELUL ROSCI0088 GURA VEDEI ȘAICA SLOBOZIA-ZONA VIZATĂ DE PROIECT



Legendă

- Limita ROSCI0088 Gura Vedei Șaica Slobozia - zona vizată de proiect
- B02.04 - Îndepărtarea arborilor uscați sau în parcurs de uscare

0 3 6 9 12 km

Sistem de coordonate: Stereop70
Proiecție: Double Stereographic
Datum: Dealul Piscului 1970



Cod SMIS 2014+102023: Managementul durabil al siturilor Natura 2000
ROSCI0088 Gura Vedei-Șaica-Slobozia (fără suprafața care se suprapune cu
ROSPA108 Vedeș-Dunăre) și ROSPA0090 Ostrovu Lung-Gostinu

Amenințarea B02.04 asupra speciei Pipistrellus nathusii



UNIUNEA EUROPEANĂ



GUVERNUL ROMÂNIEI



Instrumente Structurale
2014-2020

HARTA AMENINȚĂRII VIITOARE B02.04 ASUPRA SPECIEI DE INTERES COMUNITAR PIPISTRELLUS PYGMAEUS LA NIVELUL ROSCI0088 GURA VEDEI ȘAICA SLOBOZIA -ZONA VIZATĂ DE PROIECT



0 3 6 9 12 km

Sistem de coordonate: Stereo70
Proiecție: Double Stereographic
Datum: Dealul Piscului 1970



Legendă

- Limita ROSCI0088 Gura Vedei Șaica Slobozia - zona vizată de proiect
- B02.04 - Îndepărtarea arborilor uscați sau în parcurs de uscare

Cod SMIS 2014+102023; Managementul durabil al siturilor Natura 2000
ROSCI0088 Gura Vedei-Șaica-Slobozia (fără suprafața care se suprapune cu
ROSPA0108 Vedeș-Dunăre) și ROSPA0090 Ostrovu Lung-Gostinu

Amenințarea B02.04 asupra speciei Pipistrellus pygmaeus



UNIUNEA EUROPEANĂ



GUVERNUL ROMÂNIEI



Instrumente Structurale
2014-2020

**HARTA AMENINȚĂRII VIITOARE B03 ASUPRA SPECIEI
DE INTERES COMUNITAR RHINOLOPHUS HIPPOSIDEROS
LA NIVELUL ROSCI0088 GURA VEDEI-ȘAICA-SLOBOZIA
-ZONA VIZATĂ DE PROIECT**



0 3 6 9 12 km

Sistem de coordonate: Stereo70
Proiecție: Double Stereographic
Datum: Dealul Piscului 1970



Legendă

- Limita ROSCI0088 Gura Vedei Șaica Slobozia - zona vizată de proiect
- B03 - Exploatare forestieră fără replantare sau refacere naturală

Cod SMIS 2014+102023: Managementul durabil al siturilor Natura 2000
ROSCI0088 Gura Vedei-Șaica-Slobozia (fără suprafața care se suprapune cu
ROSPA0108 Vedeia-Dunăre) și ROSPA0090 Ostrovu Lung-Gostinu

*Amenințarea B03 asupra speciei *Rhinolophus hipposideros**



UNIUNEA EUROPEANĂ

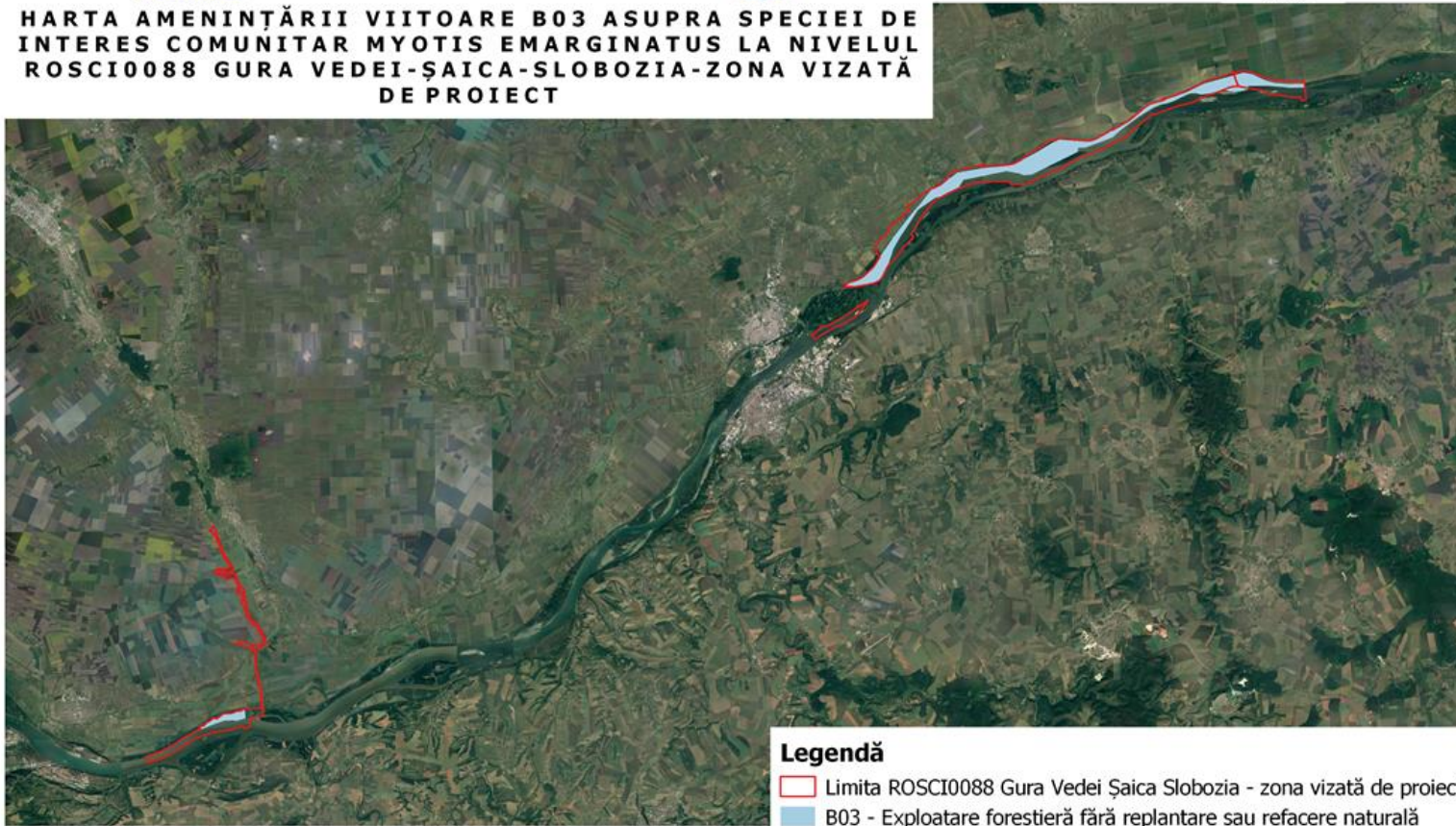


GUVERNUL ROMÂNIEI



Instrumente Structurale
2014-2020

**HARTA AMENINȚĂRII VIITOARE B03 ASUPRA SPECIEI DE
INTERES COMUNITAR MYOTIS EMARGINATUS LA NIVELUL
ROSCI0088 GURA VEDEI-ȘAICA-SLOBOZIA-ZONA VIZATĂ
DE PROIECT**



0 3 6 9 12 km

Sistem de coordonate: Stereo70
Proiecție: Double Stereographic
Datum: Dealul Piscului 1970



Legendă

- Limita ROSCI0088 Gura Vedei Șaica Slobozia - zona vizată de proiect
- B03 - Exploatare forestieră fără replantare sau refacere naturală

Cod SMIS 2014+102023: Managementul durabil al siturilor Natura 2000
ROSCI0088 Gura Vedei-Șaica-Slobozia (fără suprafața care se suprapune cu
ROSPA0108 Vedeia-Dunăre) și ROSPA0090 Ostrovu Lung-Gostinu

Amenințarea B03 asupra speciei Myotis emarginatus



UNIUNEA EUROPEANĂ



Instrumente Structurale
2014-2020

**HARTA AMENINȚĂRII VIITOARE B03 ASUPRA SPECIEI
DE INTERES COMUNITAR MYOTIS MYOTIS LA NIVELUL
ROSCI0088 GURA VEDEI-ȘAICA-SLOBOZIA
-ZONA VIZATĂ DE PROIECT**



Legendă

- Limita ROSCI0088 Gura Vedei Șaica Slobozia - zona vizată de proiect
- B03 - Exploatare forestieră fără replantare sau refacere naturală

0 3 6 9 12 km

Sistem de coordonate: Stereo70
Proiecție: Double Stereographic
Datum: Dealul Piscului 1970



Cod SMIS 2014+102023: Managementul durabil al siturilor Natura 2000
ROSCI0088 Gura Vedei-Șaica-Slobozia (fără suprafața care se suprapune cu
ROSPA0108 Vedeia-Dunăre) și ROSPA0090 Ostrovu Lung-Gostinu

Amenințarea B03 asupra speciei Myotis myotis

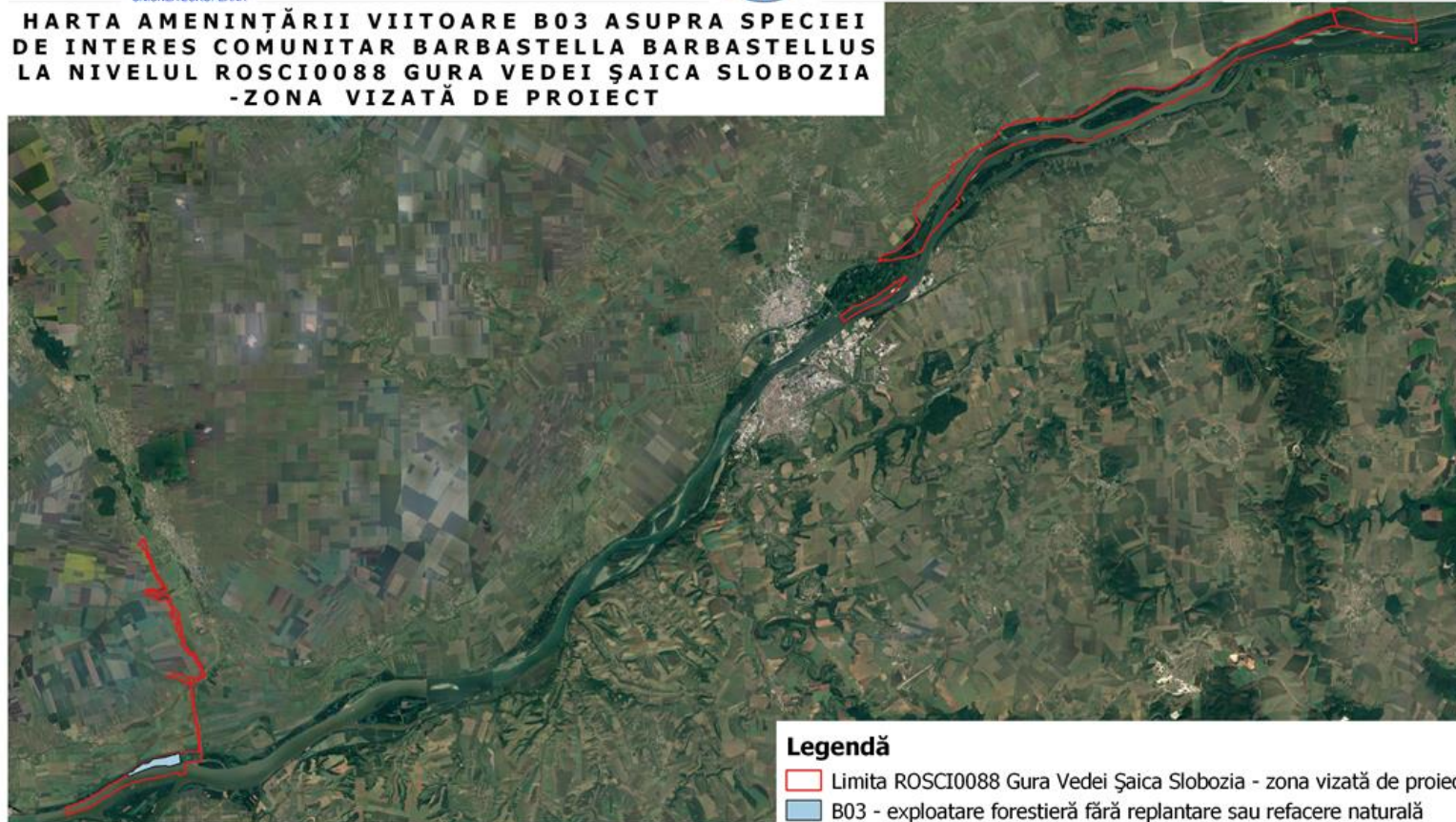


UNIUNEA EUROPEANĂ



Instrumente Structurale
2014-2020

**HARTA AMENINȚĂRII VIITOARE B03 ASUPRA SPECIEI
DE INTERES COMUNITAR BARBASTELLA BARBASTELLUS
LA NIVELUL ROSCI0088 GURA VEDEI ȘAICA SLOBOZIA
-ZONA VIZATĂ DE PROIECT**



Legendă

- Limita ROSCI0088 Gura Vedei Șaica Slobozia - zona vizată de proiect
- B03 - exploatare forestieră fără replantare sau refacere naturală

0 3 6 9 12 km

Sistem de coordonate: Stereo70
Proiecție: Double Stereographic
Datum: Dealul Piscului 1970



Cod SMIS 2014+102023: Managementul durabil al siturilor Natura 2000
ROSCI0088 Gura Vedei-Șaica-Slobozia (fără suprafața care se suprapune cu
ROSPA0108 Vedeia-Dunăre) și ROSPA0090 Ostrovu Lung-Gostinu

*Amenințarea B03 asupra speciei *Barbastella barbastellus**

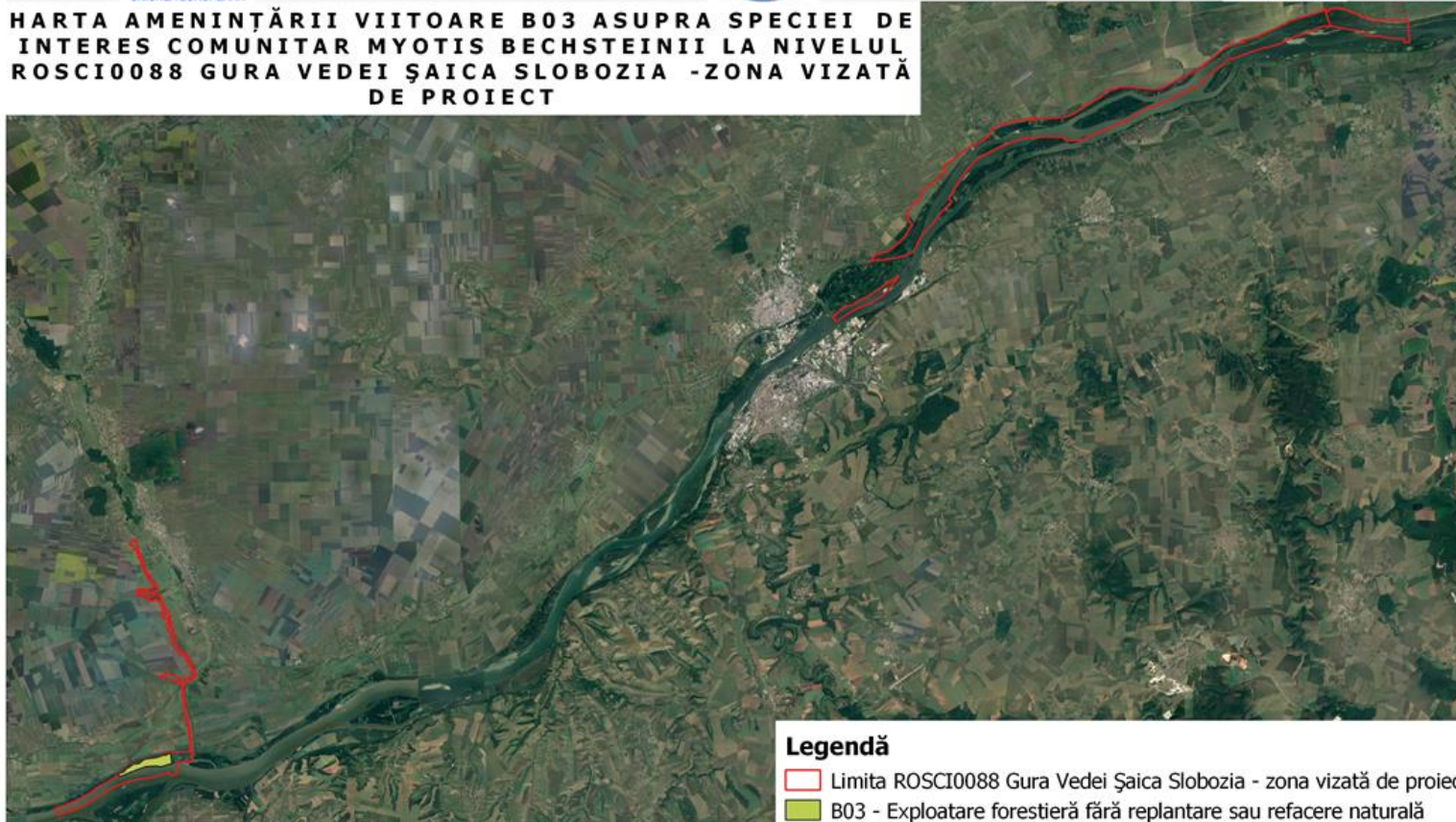


UNIUNEA EUROPEANĂ



Instrumente Structurale
2014-2020

**HARTA AMENINȚĂRII VIITOARE B03 ASUPRA SPECIEI DE
INTERES COMUNITAR MYOTIS BECHSTEINII LA NIVELUL
ROSCI0088 GURA VEDEI ȘAICA SLOBOZIA -ZONA VIZATĂ
DE PROIECT**



Legendă

- Limita ROSCI0088 Gura Vedei Șaica Slobozia - zona vizată de proiect
- B03 - Exploatare forestieră fără replantare sau refacere naturală

Sistem de coordonate: Stereo70
Proiecție: Double Stereographic
Datum: Dealul Piscului 1970



Cod SMIS 2014+102023: Managementul durabil al siturilor Natura 2000
ROSCI0088 Gura Vedei-Șaica-Slobozia (fără suprafața care se suprapune cu
ROSPA0108 Vedeia-Dunăre) și ROSPA0090 Ostrovu Lung-Gostinu

Amenințarea B03 asupra speciei Myotis bechsteinii



UNIUNEA EUROPEANĂ



GUVERNUL ROMÂNIEI



Instrumente Structurale
2014-2020

**HARTA AMENINȚĂRII VIITOARE B03 ASUPRA SPECIEI DE
INTERES COMUNITAR NYCTALUS NOCTULA LA NIVELUL
ROSCI0088 GURA VEDEI ȘAICA SLOBOZIA-ZONA VIZATĂ
DE PROIECT**



Legendă

- Limita ROSCI0088 Gura Vedei Șaica Slobozia - zona vizată de proiect
- B03 - Exploatare forestieră fără replantare sau refacere naturală

0 3 6 9 12 km

Sistem de coordonate: Stereo70
Proiecție: Double Stereographic
Datum: Dealul Piscului 1970



Cod SMIS 2014+102023: Managementul durabil al siturilor Natura 2000
ROSCI0088 Gura Vedei-Șaica-Slobozia (fără suprafața care se suprapune cu
ROSPA0108 Vedeia-Dunăre) și ROSPA0090 Ostrovu Lung-Gostinu

Amenințarea B03 asupra speciei Nyctalus noctula



UNIUNEA EUROPEANĂ



GUVERNUL ROMÂNIEI



Instrumente Structurale
2014-2020

**HARTA AMENINȚĂRII VIITOARE B03 ASUPRA SPECIEI DE
INTERES COMUNITAR NYCTALUS LEISLERI LA NIVELUL
ROSCI0088 GURA VEDEI ȘAICA SLOBOZIA-ZONA VIZATĂ
DE PROIECT**



Legendă

- Limita ROSCI0088 Gura Vedei Șaica Slobozia - zona vizată de proiect
- B03 - Exploatare forestieră fără replantare sau refacere naturală

Sistem de coordonate: Stereo70
Proiecție: Double Stereographic
Datum: Dealul Piscului 1970



Cod SMIS 2014+102023: Managementul durabil al siturilor Natura 2000
ROSCI0088 Gura Vedei-Șaica-Slobozia (fără suprafața care se suprapune cu
ROSPA0108 Vedeia-Dunăre) și ROSPA0090 Ostrovu Lung-Gostinu

Amenințarea B03 asupra speciei Nyctalus leisleri

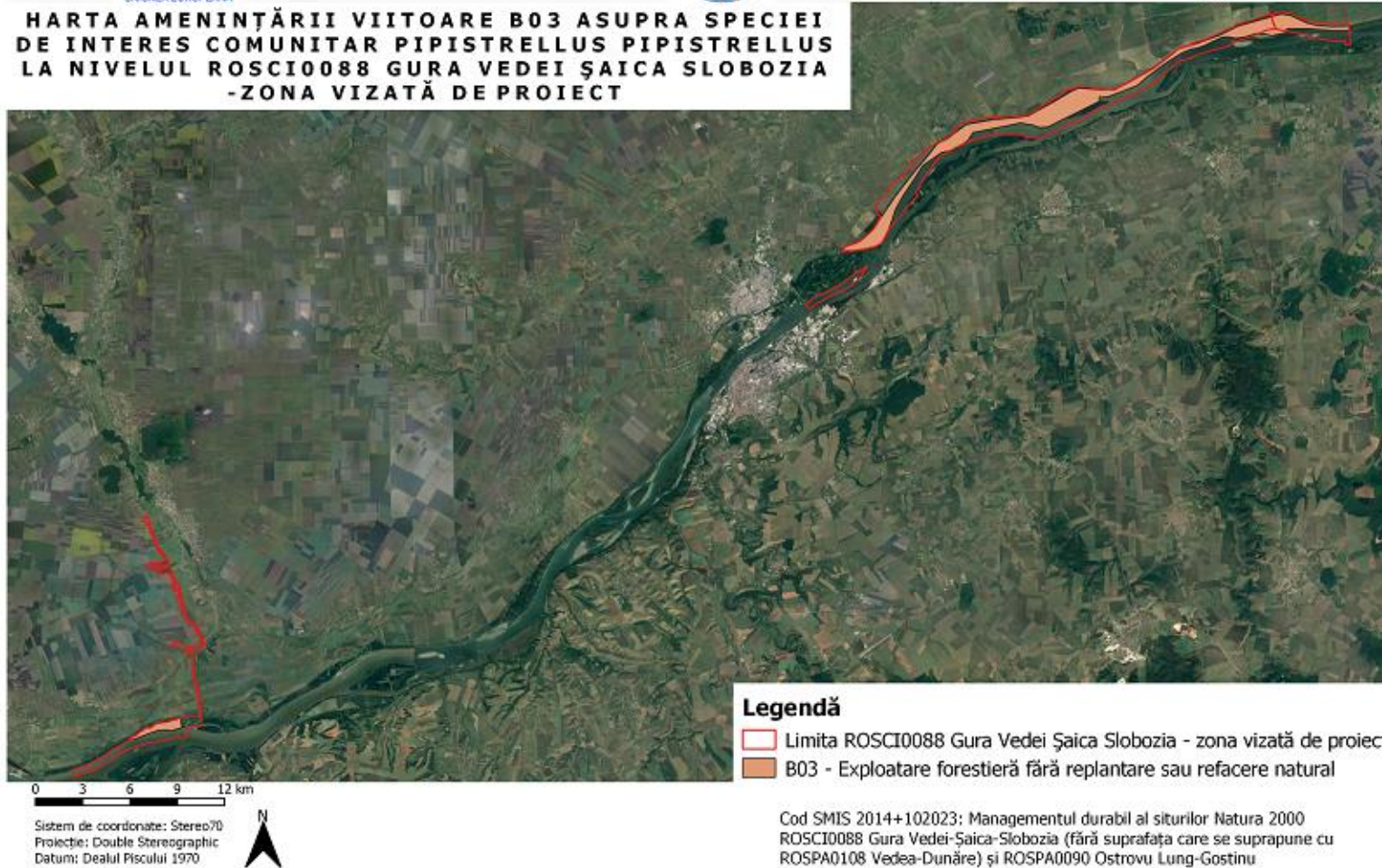


UNIUNEA EUROPEANĂ



Instrumente Structurale
2014-2020

**HARTA AMENINȚĂRII VIITOARE B03 ASUPRA SPECIEI
DE INTERES COMUNITAR PIPISTRELLUS PIPISTRELLUS
LA NIVELUL ROSCI0088 GURA VEDEI ȘAICA SLOBOZIA
-ZONA VIZATĂ DE PROIECT**



Amenințarea B03 asupra speciei Pipistrellus pipistrellus



UNIUNEA EUROPEANĂ



GUVERNUL ROMÂNIEI



Instrumente Structurale
2014-2020

**HARTA AMENINȚĂRII VIITOARE B03 ASUPRA SPECIEI DE
INTERES COMUNITAR PIPISTRELLUS PYGMAEUS LA NIVELUL
ROSCI0088 GURA VEDEI ȘAICA SLOBOZIA -ZONA VIZATĂ DE
PROIECT**



Legendă

- Limita ROSCI0088 Gura Vedei Șaica Slobozia - zona vizată de proiect
- B03 - Exploatare forestieră fără replantare sau refacere naturală

0 3 6 9 12 km
Sistem de coordonate: Stereov70
Proiecție: Double Stereographic
Datum: Dealul Piscului 1970



Cod SMIS 2014+102023: Managementul durabil al siturilor Natura 2000
ROSCI0088 Gura Vedei-Șaica-Slobozia (fără suprafața care se suprapune cu
ROSPA0108 Vedeș-Dunăre) și ROSPA0090 Ostrovu Lung-Gostinu

Amenințarea B03 asupra speciei Pipistrellus pygmaeus

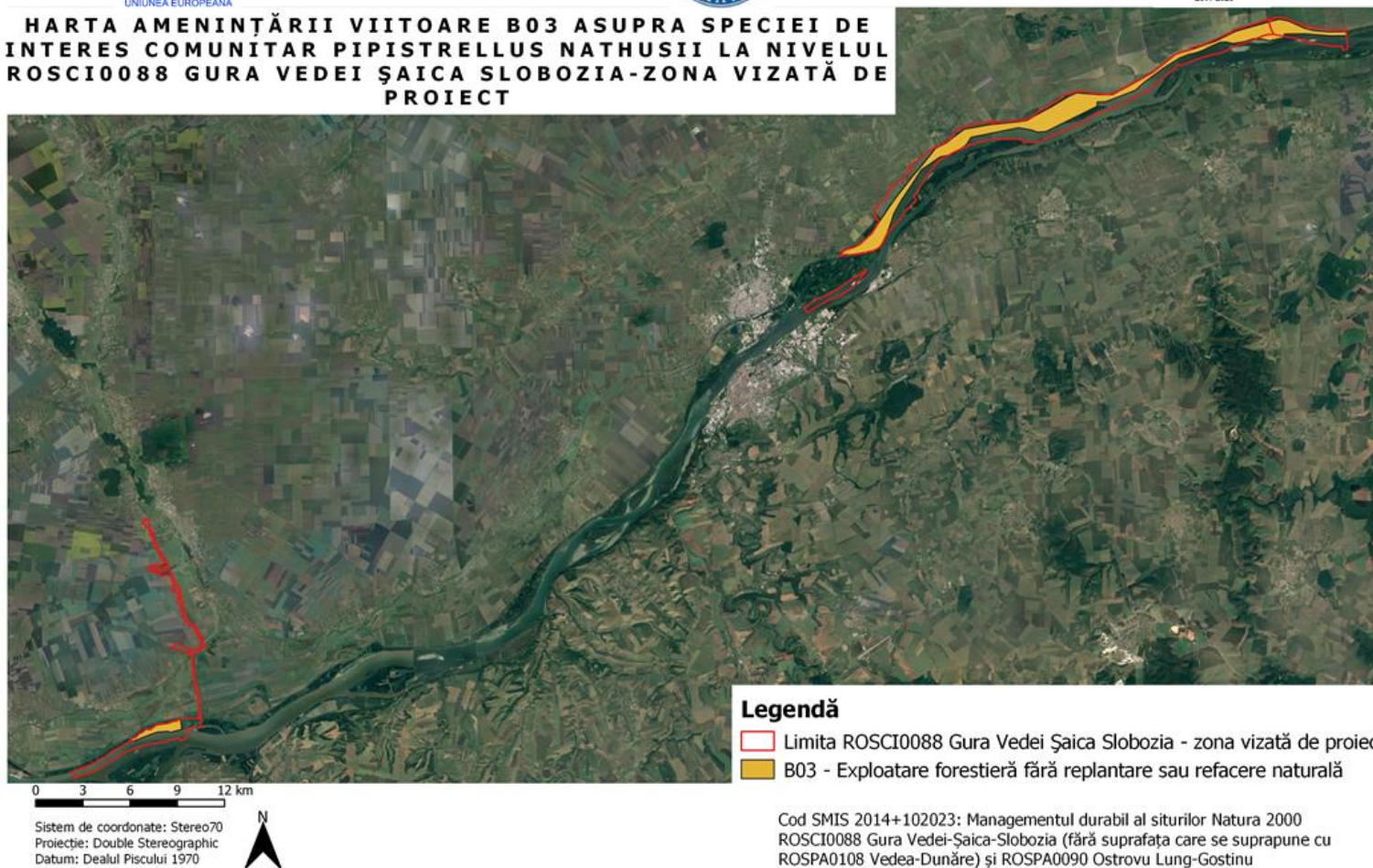


UNIUNEA EUROPEANĂ



Instrumente Structurale
2014-2020

**HARTA AMENINȚĂRII VIITOARE B03 ASUPRA SPECIEI DE
INTERES COMUNITAR PIPISTRELLUS NATHUSII LA NIVELUL
ROSCI0088 GURA VEDEI ȘAICA SLOBOZIA-ZONA VIZATĂ DE
PROIECT**



Amenințarea B03 asupra speciei Pipistrellus nathusii



UNIUNEA EUROPEANĂ



Instrumente Structurale
2014-2020

**HARTA AMENINȚĂRII VIITOARE J03.03 ASUPRA SPECIEI
DE INTERES COMUNITAR BARBASTELLA BARBASTELLUS
LA NIVELUL ROSCI0088 GURA VEDEI ȘAICA SLOBOZIA
-ZONA VIZATĂ DE PROIECT**



Legendă

- Limita ROSCI0088 Gura Vedei Șaica Slobozia - zona vizată de proiect
- J03.03 - Reducerea conectivității de habitat, din cauze antropice

0 3 6 9 12 km

Sistem de coordonate: Stereov70
Proiecție: Double Stereographic
Datum: Dealul Piscului 1970



Cod SMIS 2014+102023: Managementul durabil al siturilor Natura 2000
ROSCI0088 Gura Vedei-Șaica-Slobozia (fără suprafața care se suprapune cu
ROSPA0108 Vedeia-Dunăre) și ROSPA0090 Ostrovu Lung-Gostinu

Amenințarea J03.03 asupra speciei Barbastella barbastellus



UNIUNEA EUROPEANĂ

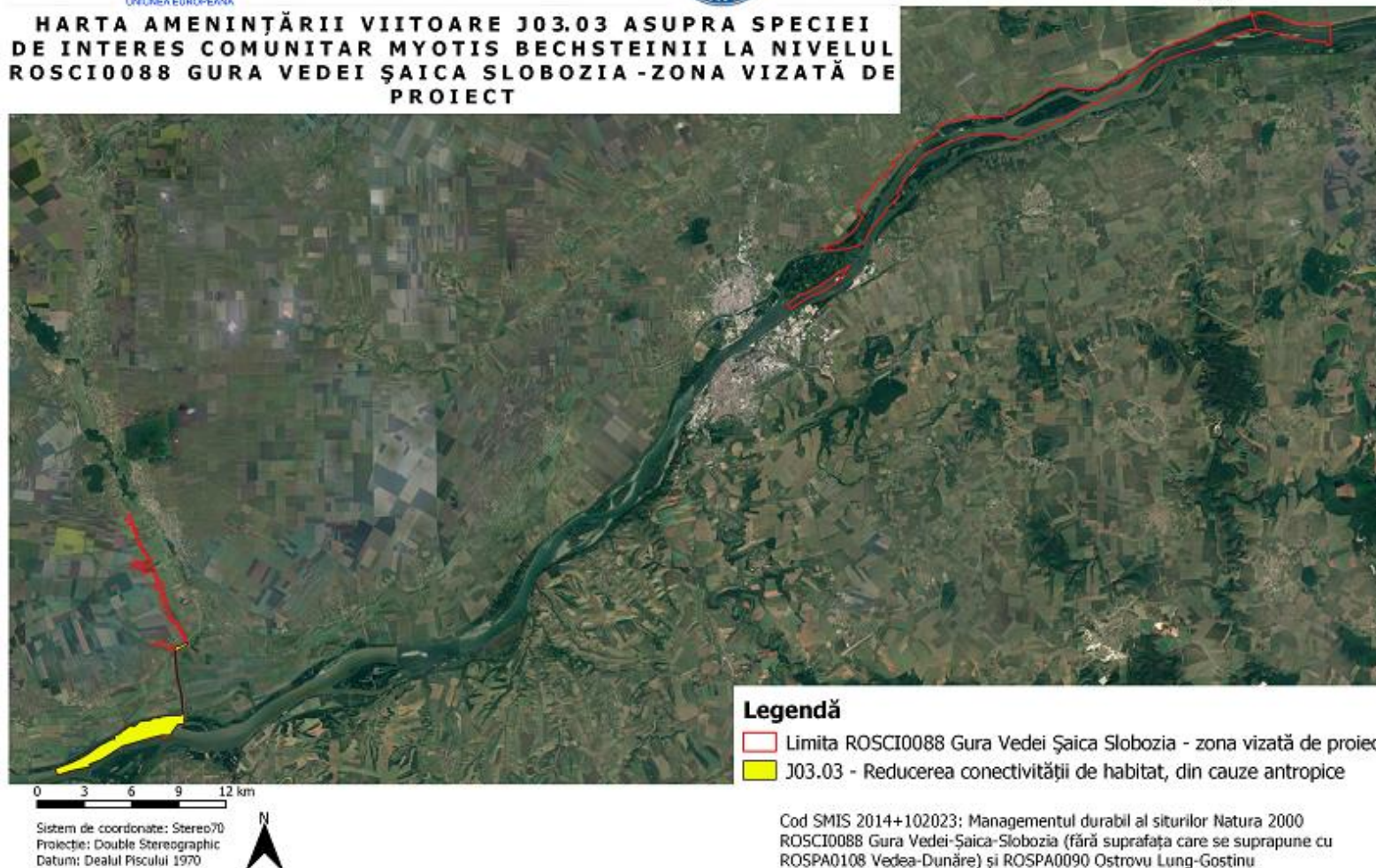


GUVERNUL ROMÂNIEI



Instrumente Structurale
2014-2020

HARTA AMENINȚĂRII VIITOARE J03.03 ASUPRA SPECIEI DE INTERES COMUNITAR MYOTIS BECHSTEINII LA NIVELUL ROSCI0088 GURA VEDEI ȘAICA SLOBOZIA -ZONA VIZATĂ DE PROIECT



Amenințarea J03.03 asupra speciei Myotis bechsteinii



UNIUNEA EUROPEANĂ

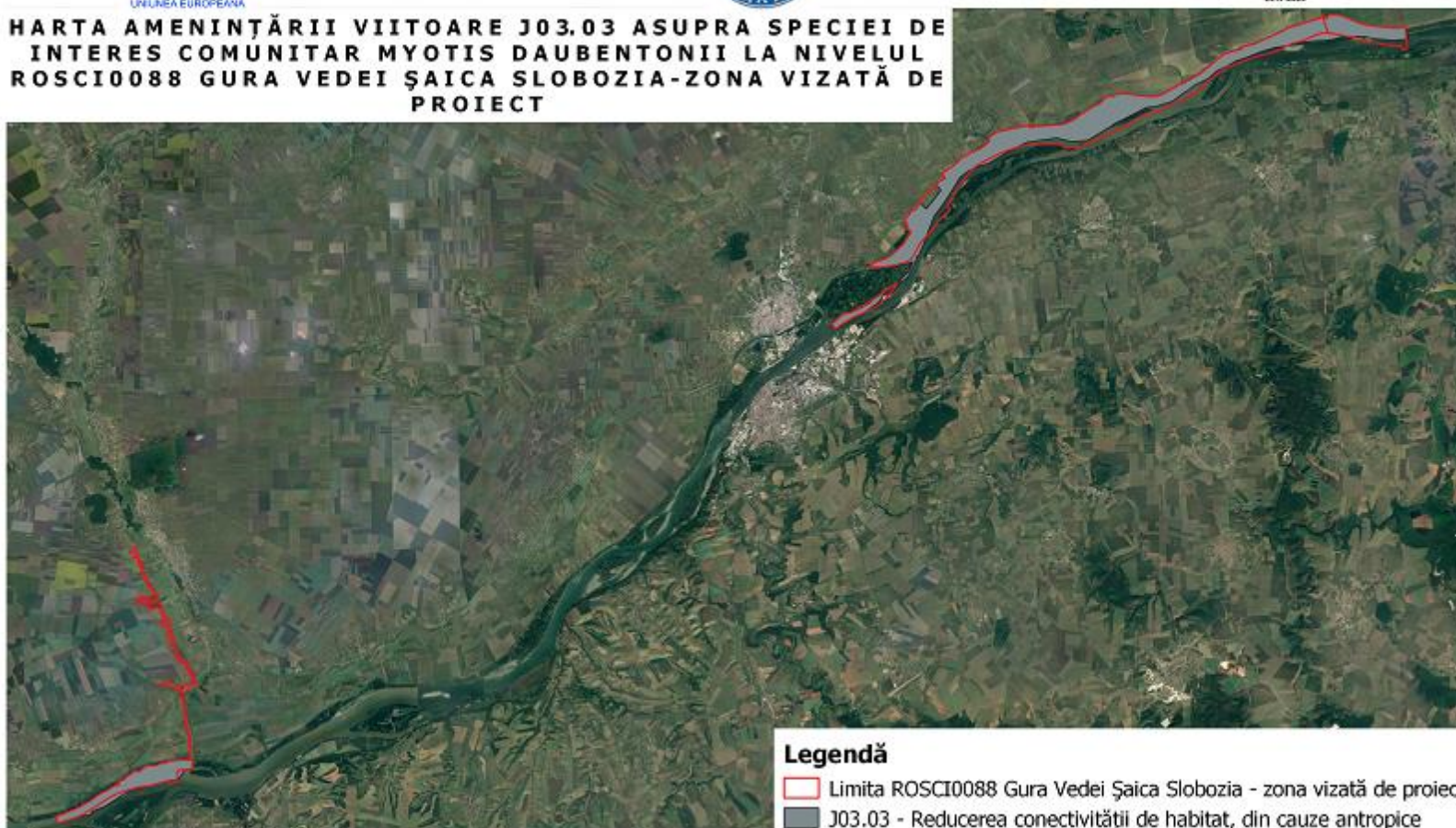


GUVERNUL ROMÂNIEI



Instrumente Structurale
2014-2020

HARTA AMENINȚĂRII VIITOARE J03.03 ASUPRA SPECIEI DE INTERES COMUNITAR MYOTIS DAUBENTONII LA NIVELUL ROSCI0088 GURA VEDEI ȘAICA SLOBOZIA-ZONA VIZATĂ DE PROIECT



Legendă

- Limita ROSCI0088 Gura Vedei Șaica Slobozia - zona vizată de proiect
- J03.03 - Reducerea conectivității de habitat, din cauze antropice

0 3 6 9 12 km

Sistem de coordonate: Stereo70
Proiecție: Double Stereographic
Datum: Dealul Piscului 1970



Cod SMIS 2014+102023; Managementul durabil al siturilor Natura 2000
ROSCI0088 Gura Vedei-Șaica-Slobozia (fără suprafața care se suprapune cu
ROSPA0108 Vedeș-Dunăre) și ROSPA0090 Ostrovu Lung-Gostinu

Amenințarea J03.03 asupra speciei Myotis daubentonii



UNIUNEA EUROPEANĂ



GUVERNUL ROMÂNIEI



Instrumente Structurale
2014-2020

HARTA AMENINȚĂRII VIITOARE J03.03 ASUPRA SPECIEI DE INTERES COMUNITAR NYCTALUS NOCTULA LA NIVELUL ROSCI0088 GURA VEDEI ȘAICA SLOBOZIA-ZONA VIZATĂ DE PROIECT



0 3 6 9 12 km

Sistem de coordonate: Stereoc70
Proiecție: Double Stereographic
Datum: Dealul Piscului 1970

Cod SMIS 2014+102023: Managementul durabil al siturilor Natura 2000
ROSCI0088 Gura Vedei-Șaica-Slobozia (fără suprafața care se suprapune cu
ROSPA0108 Vedeș-Dunăre) și ROSPA0090 Ostrovu Lung-Gostinu

Amenințarea J03.03 asupra speciei Nyctalus noctula



UNIUNEA EUROPEANĂ

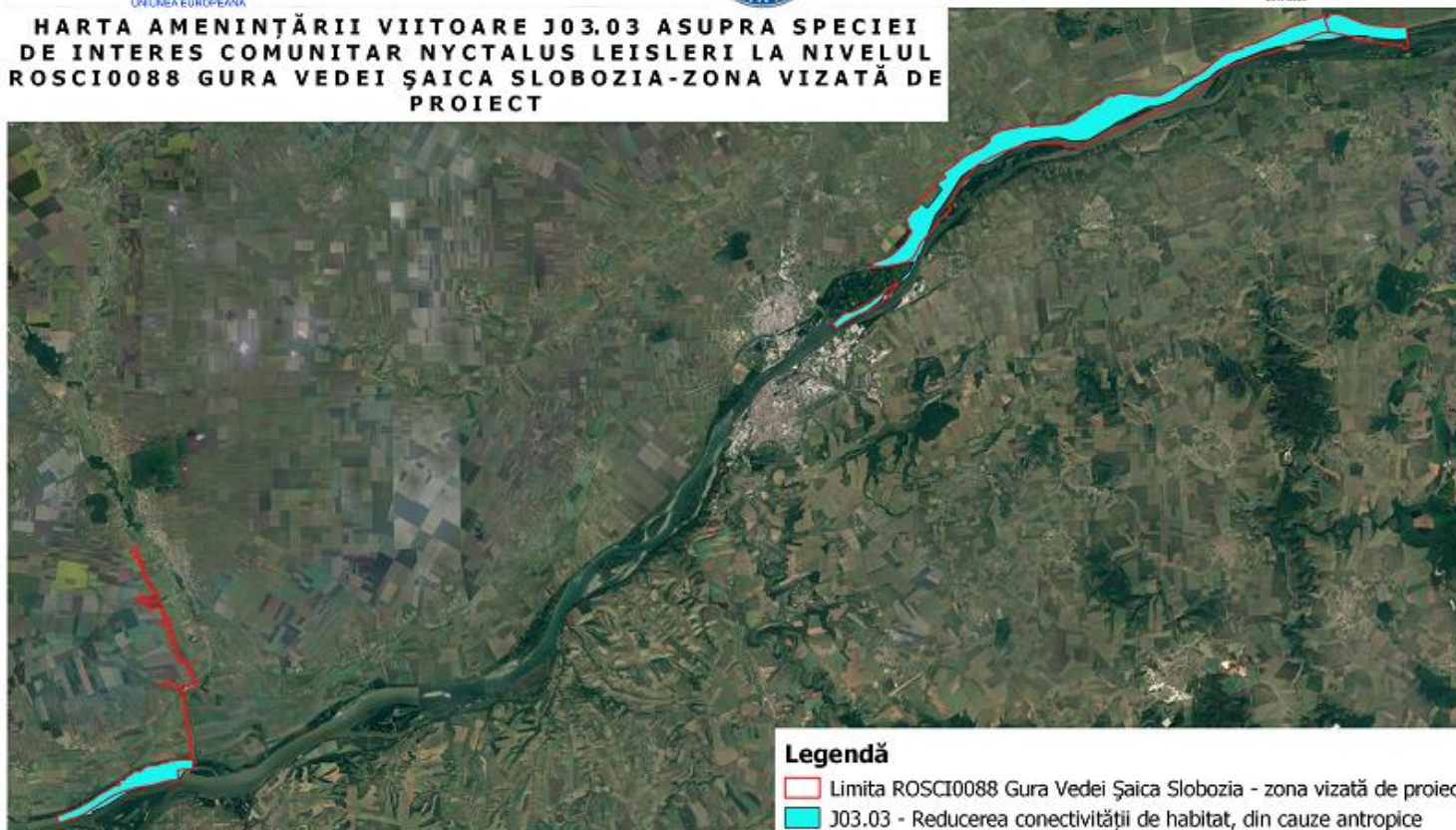


GUVERNUL ROMÂNIEI



Instrumente Structurale
2014-2020

HARTA AMENINȚĂRII VIITOARE J03.03 ASUPRA SPECIEI DE INTERES COMUNITAR NYCTALUS LEISLERI LA NIVELUL ROSCI0088 GURA VEDEI ȘAICA SLOBOZIA-ZONA VIZATĂ DE PROIECT



Legendă

- Limita ROSCI0088 Gura Vedei Șaica Slobozia - zona vizată de proiect
- J03.03 - Reducerea conectivității de habitat, din cauze antropice

0 3 6 9 12 km

Sistem de coordonate: Stereo70
Proiecție: Double Stereographic
Datum: Dealul Piscului 1970



Cod SMIS 2014+102023: Managementul durabil al siturilor Natura 2000
ROSCI0088 Gura Vedei-Șaica-Slobozia (fără suprafața care se suprapune cu
ROSPA0108 Vedeș-Dunăre) și ROSPA0090 Ostrovu Lung-Gostinu

Amenințarea J03.03 asupra speciei Nyctalus leisleri



UNIUNEA EUROPEANĂ



GUVERNUL ROMÂNIEI



Instrumente Structurale
2014-2020

HARTA AMENINȚĂRII VIITOARE J03.03 ASUPRA SPECIEI DE INTERES COMUNITAR VESPERTILIO MURINUS LA NIVELUL ROSCI0088 GURA VEDEI ȘAICA SLOBOZIA -ZONA VIZATĂ DE PROIECT



Legendă

- Limita ROSCI0088 Gura Vedei Șaica Slobozia - zona vizată de proiect
- J03.03 - Reducerea conectivității de habitat, din cauze antropice

0 3 6 9 12 km

Sistem de coordonate: Stere070
Proiecție: Double Stereographic
Datum: Dealul Piscului 1970



Cod SMIS 2014+102023: Managementul durabil al siturilor Natura 2000
ROSCI0088 Gura Vedei-Șaica-Slobozia (fără suprafața care se suprapune cu
ROSPA0108 Vedeia-Dunăre) și ROSPA0090 Ostrovu Lung-Gostinu

Amenințarea J03.03 asupra speciei Vespertilio Murinus



UNIUNEA EUROPEANĂ



GUVERNUL ROMÂNIEI



Instrumente Structurale
2014-2020

HARTA AMENINȚĂRII VIITOARE J03.03 ASUPRA SPECIEI DE INTERES COMUNITAR EPTESICUS SEROTINUS LA NIVELUL ROSCI0088 GURA VEDEI ȘAICA SLOBOZIA -ZONA VIZATĂ DE PROIECT



Legendă

- Limita ROSCI0088 Gura Vedei Șaica Slobozia - zona vizată de proiect
- J03.03 - Reducerea conectivității de habitat, din cauze antropice

Sistem de coordonate: Stereov70
Proiecție: Double Stereographic
Datum: Dealul Piscului 1970



Cod SMIS 2014+102023: Managementul durabil al siturilor Natura 2000
ROSCI0088 Gura Vedei-Șaica-Slobozia (fără suprafața care se suprapune cu
ROSPA0108 Vedeia-Dunăre) și ROSPA0090 Ostrovu Lung-Gostinu

Amenințarea J03.03 asupra speciei Eptesicus serotinus



UNIUNEA EUROPEANĂ



GUVERNUL ROMÂNIEI



Instrumente Structurale
2014-2020

HARTA AMENINȚĂRII VIITOARE J03.03 ASUPRA SPECIEI DE INTERES COMUNITAR PIPISTRELLUS KUHLII LA NIVELUL ROSCI0088 GURA VEDEI ȘAICA SLOBOZIA-ZONA VIZATĂ DE PROIECT



Legendă

- Limita ROSCI0088 Gura Vedei Șaica Slobozia - zona vizată de proiect
- J03.03 - Reducerea conectivității de habitat, din cauze antropice

Sistem de coordonate: Stereo70
Proiecție: Double Stereographic
Datum: Dealul Piscului 1970



Cod SMIS 2014+102023: Managementul durabil al siturilor Natura 2000
ROSCI0088 Gura Vedei-Șaica-Slobozia (fără suprafața care se suprapune cu
ROSPA0108 Vedeș-Dunăre) și ROSPA0090 Ostrovu Lung-Gostinu

Amenințarea J03.03 asupra speciei Pipistrellus kuhlii



UNIUNEA EUROPEANĂ



GUVERNUL ROMÂNIEI



Instrumente Structurale
2014-2020

HARTA AMENINȚĂRII VIITOARE J03.03 ASUPRA SPECIEI DE INTERES COMUNITAR PIPISTRELLUS NATHUSII LA NIVELUL ROSCI0088 GURA VEDEI ȘAICA SLOBOZIA-ZONA VIZATĂ DE PROIECT



Legendă

- Limita ROSCI0088 Gura Vedei Șaica Slobozia - zona vizată de proiect
- J03.03 - Reducerea conectivității de habitat, din cauze antropice

0 3 6 9 12 km

Sistem de coordonate: Stereop70
Proiecție: Double Stereographic
Datum: Dealul Piscului 1970



Cod SMIS 2014+102023: Managementul durabil al siturilor Natura 2000
ROSCI0088 Gura Vedei-Șaica-Slobozia (fără suprafața care se suprapune cu
ROSPA0108 Vedeș-Dunăre) și ROSPA0090 Ostrovu Lung-Gostinu

Amenințarea J03.03 asupra speciei Pipistrellus nathusii



UNIUNEA EUROPEANĂ



GUVERNUL ROMÂNIEI



Instrumente Structurale
2014-2020

**HARTA AMENINȚĂRII VIITOARE J03.03 ASUPRA SPECIEI
DE INTERES COMUNITAR PIPISTRELLUS PIPISTRELLUS
LA NIVELUL ROSCI0088 GURA VEDEI ȘAICA SLOBOZIA
-ZONA VIZATĂ DE PROIECT**



Legendă

- Limita ROSCI0088 Gura Vedei Șaica Slobozia - zona vizată de proiect
- J03.03 - Reducerea conectivității de habitat, din cauze antropice

0 3 6 9 12 km

Sistem de coordonate: Stereo70
Proiecție: Double Stereographic
Datum: Dealul Piscului 1970



Cod SMIS 2014+102023; Managementul durabil al siturilor Natura 2000
ROSCI0088 Gura Vedei-Șaica-Slobozia (fără suprafața care se suprapune cu
ROSPA0108 Vedeia-Dunăre) și ROSPA0090 Ostrovu Lung-Gostinu

Amenințarea J03.03 asupra speciei Pipistrellus pipistrellus



UNIUNEA EUROPEANĂ



GUVERNUL ROMÂNIEI



Instrumente Structurale
2014-2020

HARTA AMENINȚĂRII VIITOARE J03.03 ASUPRA SPECIEI DE INTERES COMUNITAR PIPISTRELLUS PYGMAEUS LA NIVELUL ROSCI0088 GURA VEDEI ȘAICA SLOBOZIA -ZONA VIZATĂ DE PROIECT



Legendă

- Limita ROSCI0088 Gura Vedei Șaica Slobozia - zona vizată de proiect
- J03.03 - Reducerea conectivității de habitat, din cauze antropice

0 3 6 9 12 km

Sistem de coordonate: Stereov70
Proiecție: Double Stereographic
Datum: Dealul Piscului 1970



Cod SMIS 2014+102023: Managementul durabil al siturilor Natura 2000
ROSCI0088 Gura Vedei-Șaica-Slobozia (fără suprafața care se suprapune cu
ROSPA0108 Vedeș-Dunăre) și ROSPA0090 Ostrovu Lung-Gostinu

Amenințarea J03.03 asupra speciei Pipistrellus pygmaeus



HARTA AMENINȚĂRII VIITOARE J03.02.01 ASUPRA SPECIEI DE INTERES COMUNITAR MYOTIS DAUBENTONII LA NIVELUL ROSCI0088 GURA VEDEI ȘAICA SLOBOZIA -ZONA VIZATĂ DE PROIECT



Legendă

- Limita ROSCI0088 Gura Vedei Șaica Slobozia - zona vizată de proiect
- J03.02.01 - Reducerea migrației / bariere de migrație

0 3 6 9 12 km

Sistem de coordonate: Stereob70
Proiecție: Double Stereographic
Datum: Dealul Piscului 1970



Cod SMIS 2014+102023: Managementul durabil al siturilor Natura 2000
ROSCI0088 Gura Vedei-Șaica-Slobozia (fără suprafața care se suprapune cu
ROSPA0108 Vedea-Dunăre) și ROSPA0090 Ostrovu Lung-Gostinu

Amenințarea J03.02.01 asupra speciei Myotis daubentonii



UNIUNEA EUROPEANĂ

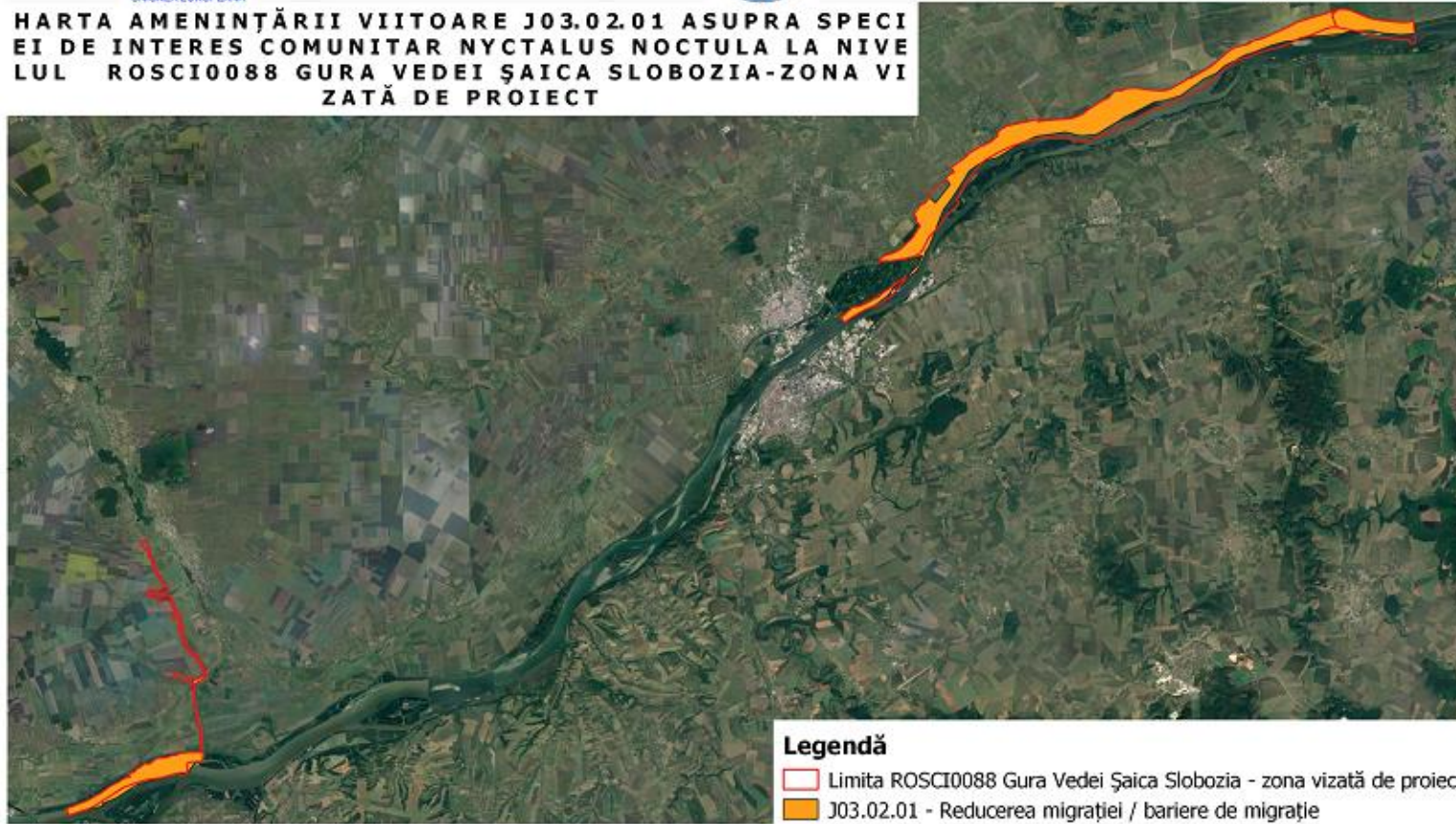


GUVERNUL ROMÂNIEI



Instrumente Structurale
2014-2020

HARTA AMENINȚĂRII VIITOARE J03.02.01 ASUPRA SPECIEI DE INTERES COMUNITAR NYCTALUS NOCTULA LA NIVELUL ROSCI0088 GURA VEDEI ȘAICA SLOBOZIA-ZONA VIZATĂ DE PROIECT



Sistem de coordonate: Stereo70
Proiecție: Double Stereographic
Datum: Dealul Piscului 1970



Legendă

- Limita ROSCI0088 Gura Vedei Șaica Slobozia - zona vizată de proiect
- J03.02.01 - Reducerea migrației / bariere de migrație

Cod SMIS 2014+102023: Managementul durabil al siturilor Natura 2000
ROSCI0088 Gura Vedei-Șaica-Slobozia (fără suprafața care se suprapune cu
ROSPA0108 Vedeia-Dunăre) și ROSPA0090 Ostrovu Lung-Gostinu

Amenințarea J03.02.01 asupra speciei Nyctalus noctula



UNIUNEA EUROPEANĂ

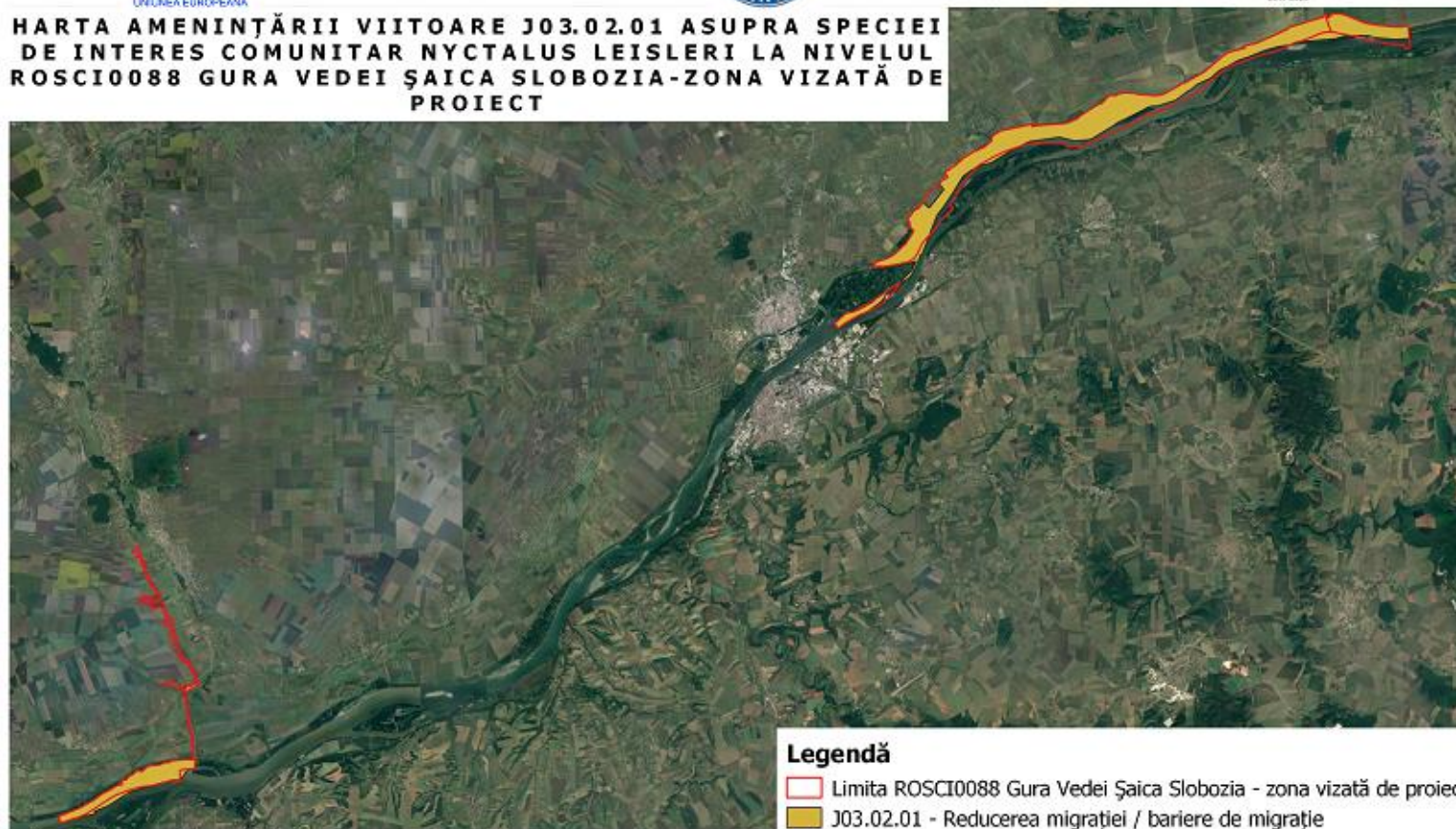


GUVERNUL ROMÂNIEI



Instrumente Structurale
2014-2020

HARTA AMENINȚĂRII VIITOARE J03.02.01 ASUPRA SPECIEI DE INTERES COMUNITAR NYCTALUS LEISLERI LA NIVELUL ROSCI0088 GURA VEDEI ȘAICA SLOBOZIA-ZONA VIZATĂ DE PROIECT



Legendă

- Limita ROSCI0088 Gura Vedei Șaica Slobozia - zona vizată de proiect
- J03.02.01 - Reducerea migrației / bariere de migrație

Sistem de coordonate: Stereov70
Proiecție: Double Stereographic
Datum: Dealul Piscului 1970



Cod SMIS 2014+102023: Managementul durabil al siturilor Natura 2000
ROSCI0088 Gura Vedei-Șaica-Slobozia (fără suprafața care se suprapune cu
ROSPA0108 Vedeia-Dunăre) și ROSPA0090 Ostrovu Lung-Gostinu

Amenințarea J03.02.01 asupra speciei Nyctalus leisleri



UNIUNEA EUROPEANĂ

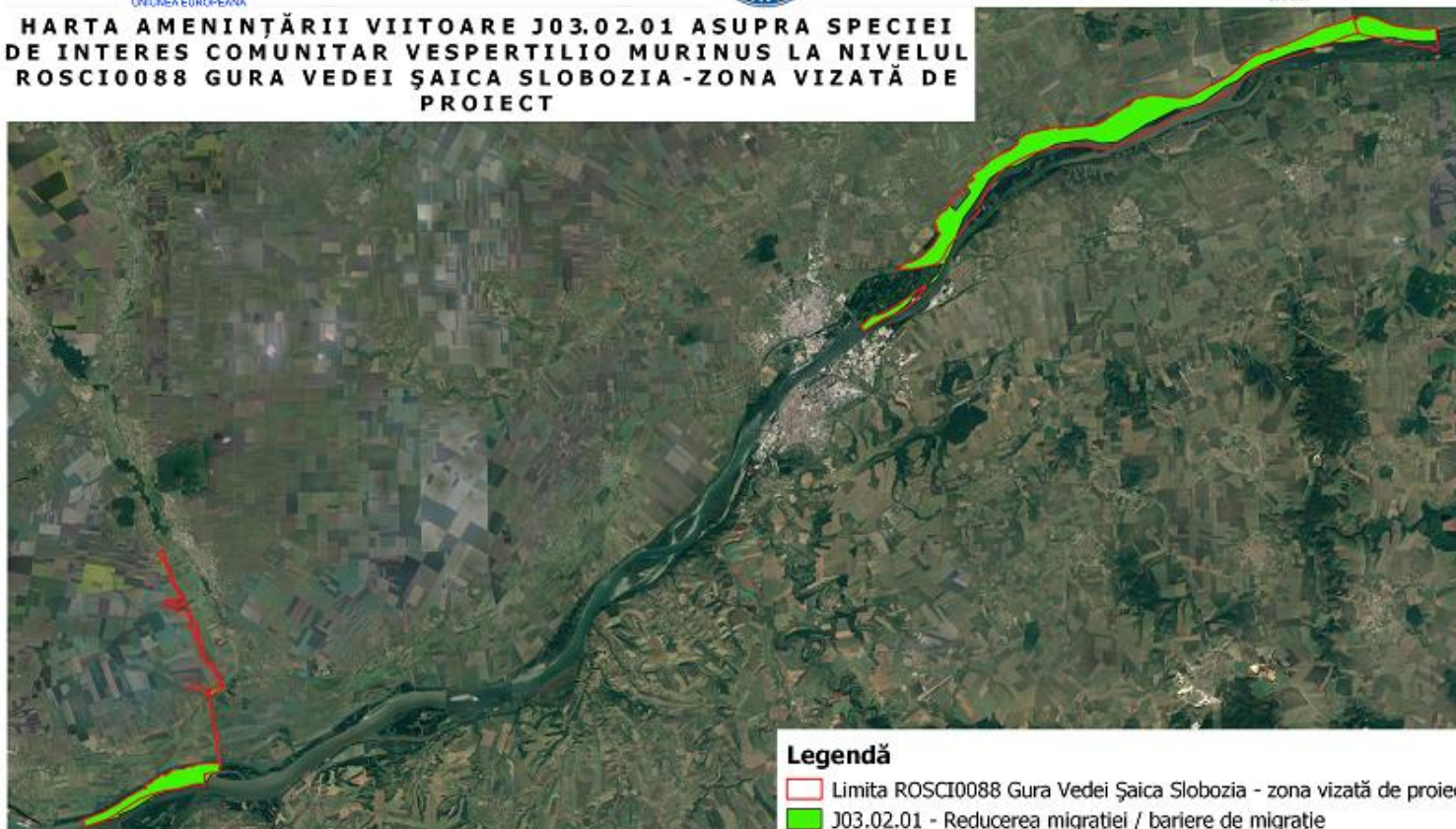


GUVERNUL ROMÂNIEI



Instrumente Structurale
2014-2020

HARTA AMENINȚĂRII VIITOARE J03.02.01 ASUPRA SPECIEI DE INTERES COMUNITAR VESPERTILIO MURINUS LA NIVELUL ROSCI0088 GURA VEDEI ȘAICA SLOBOZIA -ZONA VIZATĂ DE PROIECT



Legendă

- Limita ROSCI0088 Gura Vedei Șaica Slobozia - zona vizată de proiect
- J03.02.01 - Reducerea migrației / bariere de migrație

0 3 6 9 12 km

Sistem de coordonate: Stereov70
Proiecție: Double Stereographic
Datum: Dealul Piscului 1970



Cod SMIS 2014+102023; Managementul durabil al siturilor Natura 2000
ROSCI0088 Gura Vedei-Șaica-Slobozia (fără suprafața care se suprapune cu
ROSPA0108 Vedeia-Dunăre) și ROSPA0090 Ostrovu Lung-Gostinu

Amenințarea J03.02.01 asupra speciei Vespertilio Murinus



UNIUNEA EUROPEANĂ



GUVERNUL ROMÂNIEI



Instrumente Structurale
2014-2020

HARTA AMENINȚĂRII VIITOARE J03.02.01 ASUPRA SPECIEI DE INTERES COMUNITAR PIPISTRELLUS NATHUSII LA NIVELUL ROSCI0088 GURA VEDEI ȘAICA SLOBOZIA-ZONA VIZATĂ DE PROIECT



Legendă

- Limita ROSCI0088 Gura Vedei Șaica Slobozia - zona vizată de proiect
- J03.02.01 - Reducerea migrației / bariere de migrație

0 3 6 9 12 km

Sistem de coordonate: Stereo70
Proiecție: Double Stereographic
Datum: Dealul Piscului 1970



Cod SMIS 2014+102023: Managementul durabil al siturilor Natura 2000
ROSCI0088 Gura Vedei-Șaica-Slobozia (fără suprafața care se suprapune cu
ROSPA0108 Vedeia-Dunăre) și ROSPA0090 Ostrovu Lung-Gostinu

Amenințarea J03.02.01 asupra speciei Pipistrellus nathusii



UNIUNEA EUROPEANĂ



GUVERNUL ROMÂNIEI



Instrumente Structurale
2014-2020

HARTA AMENINȚĂRII VIITOARE J03.02.01 ASUPRA SPECIEI DE INTERES COMUNITAR PIPISTRELLUS PYGMAEUS LA NIVELUL ROSCI0088 GURA VEDEI ȘAICA SLOBOZIA -ZONA VIZATĂ DE PROIECT



Legendă

- Limita ROSCI0088 Gura Vedei Șaica Slobozia - zona vizată de proiect
- J03.02.01 - Reducerea migrației / bariere de migrație

0 3 6 9 12 km

Sistem de coordonate: Stere70
Proiecție: Double Stereographic
Datum: Dealul Piscului 1970

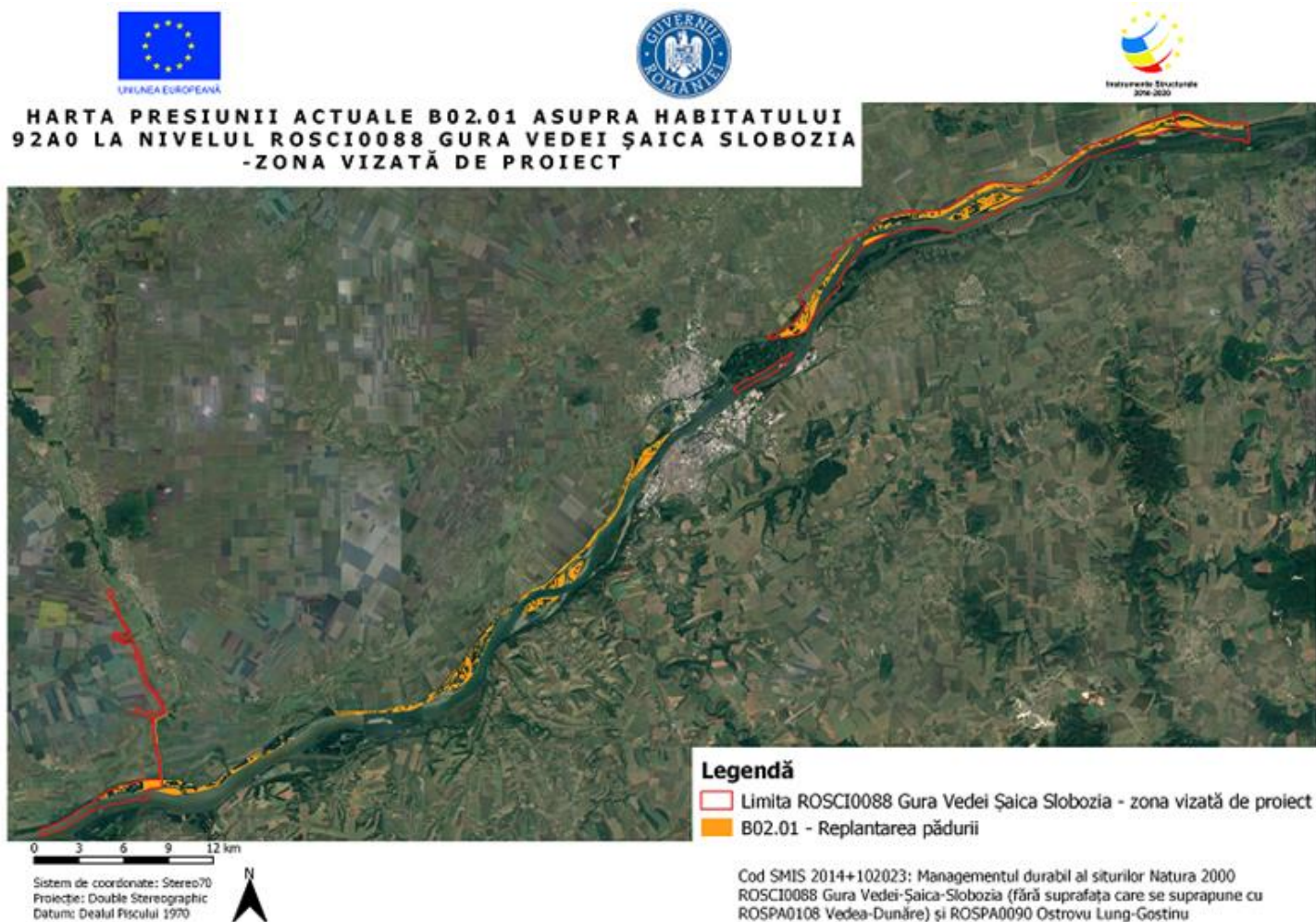


Cod SMIS 2014+102023: Managementul durabil al siturilor Natura 2000
ROSCI0088 Gura Vedei-Șaica-Slobozia (fără suprafața care se suprapune cu
ROSPA0108 Vedeș-Dunăre) și ROSPA0090 Ostrovu Lung-Gostinu

Amenințarea J03.02.01 asupra speciei Pipistrellus pygmaeus

11.3.24. Hărțile distribuției impacturilor asupra habitatelor

11.3.24.1 Presiuni



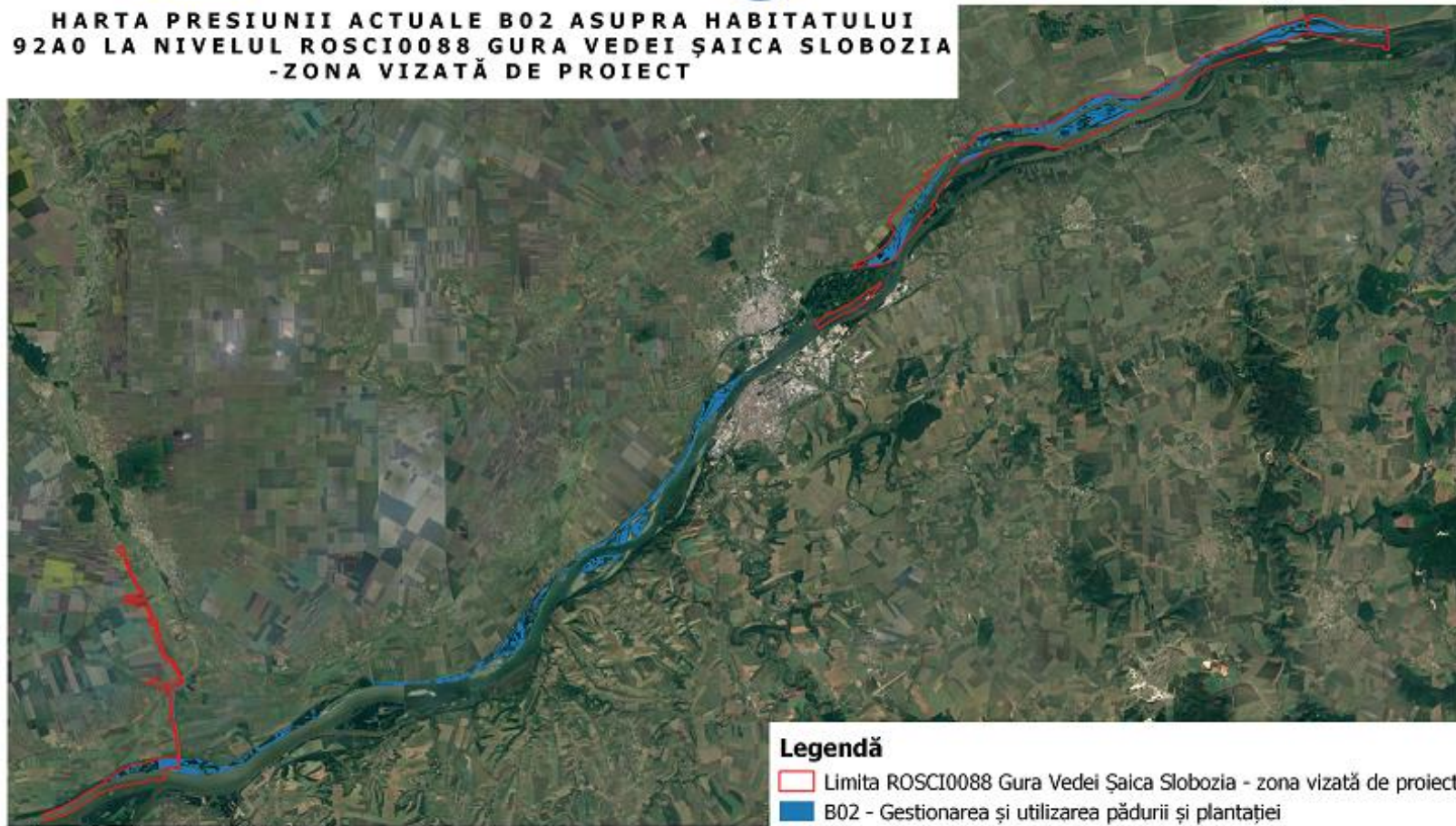
Presiunea B02.01 asupra habitatului 92A0



UNIUNEA EUROPEANĂ



**HARTA PRESIUNII ACTUALE B02 ASUPRA HABITATULUI
92A0 LA NIVELUL ROSCI0088 GURA VEDEI ȘAICA SLOBOZIA
-ZONA VIZATĂ DE PROIECT**



0 3 6 9 12 km

Sistem de coordonate: Stereob70
Proiecție: Double Stereographic
Datum: Dealul Piscului 1970



Legendă

- Limita ROSCI0088 Gura Vedei Șaica Slobozia - zona vizată de proiect
- B02 - Gestionarea și utilizarea pădurii și plantației

Cod SMIS 2014+102023: Managementul durabil al siturilor Natura 2000
ROSCI0088 Gura Vedei-Șaica-Slobozia (fără suprafața care se suprapune cu
ROSPA0108 Vedea-Dunăre) și ROSPA0090 Ostrovu Lung-Gostinu

Presiunea B02 asupra habitatului 92A0



UNIUNEA EUROPEANĂ

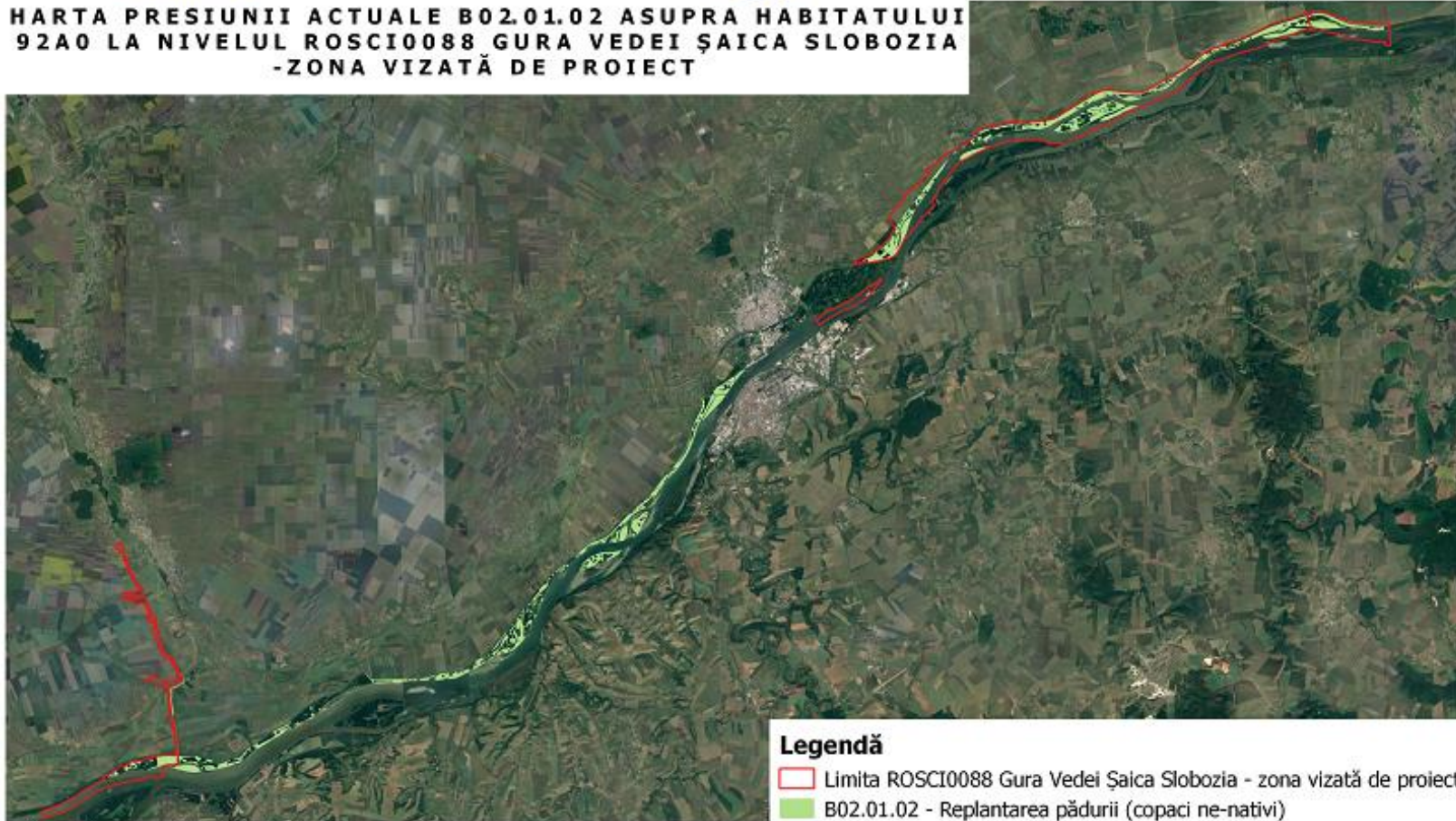


GUVERNUL ROMÂNIEI



Instrumente Structurale
2014-2020

**HARTA PRESIUNII ACTUALE B02.01.02 ASUPRA HABITATULUI
92A0 LA NIVELUL ROSCI0088 GURA VEDEI ȘAICA SLOBOZIA
-ZONA VIZATĂ DE PROIECT**



Legendă

- Limita ROSCI0088 Gura Vedei Șaica Slobozia - zona vizată de proiect
- B02.01.02 - Replantarea pădurii (copaci ne-nativi)

0 3 6 9 12 km

Sistem de coordonate: Stereov70
Proiecție: Double Stereographic
Datum: Dealul Piscului 1970



Cod SMIS 2014+102023: Managementul durabil al siturilor Natura 2000
ROSCI0088 Gura Vedei-Șaica-Slobozia (fără suprafața care se suprapune cu
ROSPA0108 Vedea-Dunăre) și ROSPA0090 Ostrovu Lung-Gostinu

Presiunea B02.01.02 asupra habitatului 92A0



UNIUNEA EUROPEANĂ

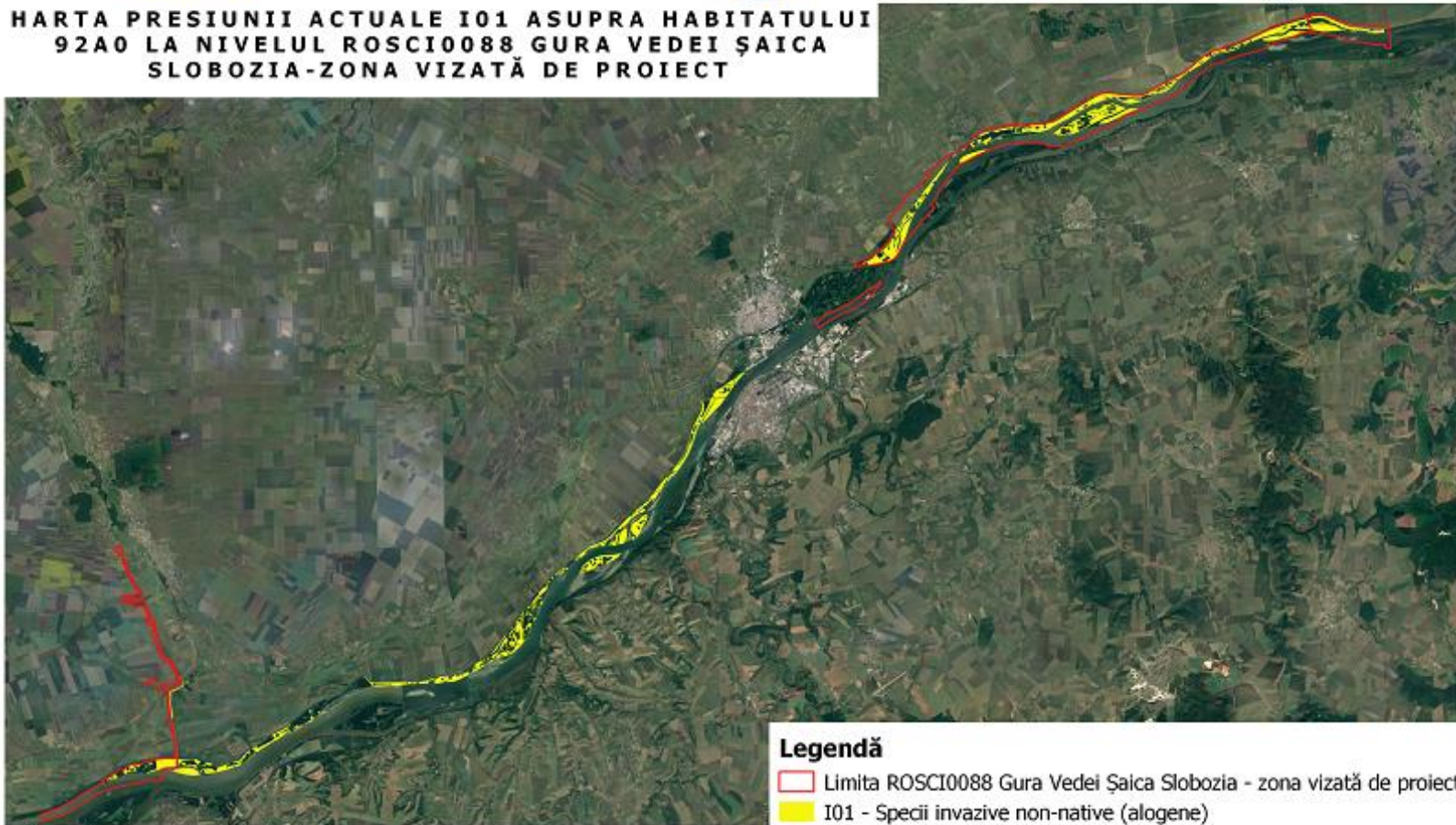


GUVERNUL ROMÂNIEI



Instrumente Structurale
2014-2020

HARTA PRESIUNII ACTUALE I01 ASUPRA HABITATULUI 92A0 LA NIVELUL ROSCI0088, GURA VEDEI ȘAICA SLOBOZIA-ZONA VIZATĂ DE PROIECT



Legendă

- Limita ROSCI0088 Gura Vedei Șaica Slobozia - zona vizată de proiect
- I01 - Specii invazive non-native (alogene)

0 3 6 9 12 km

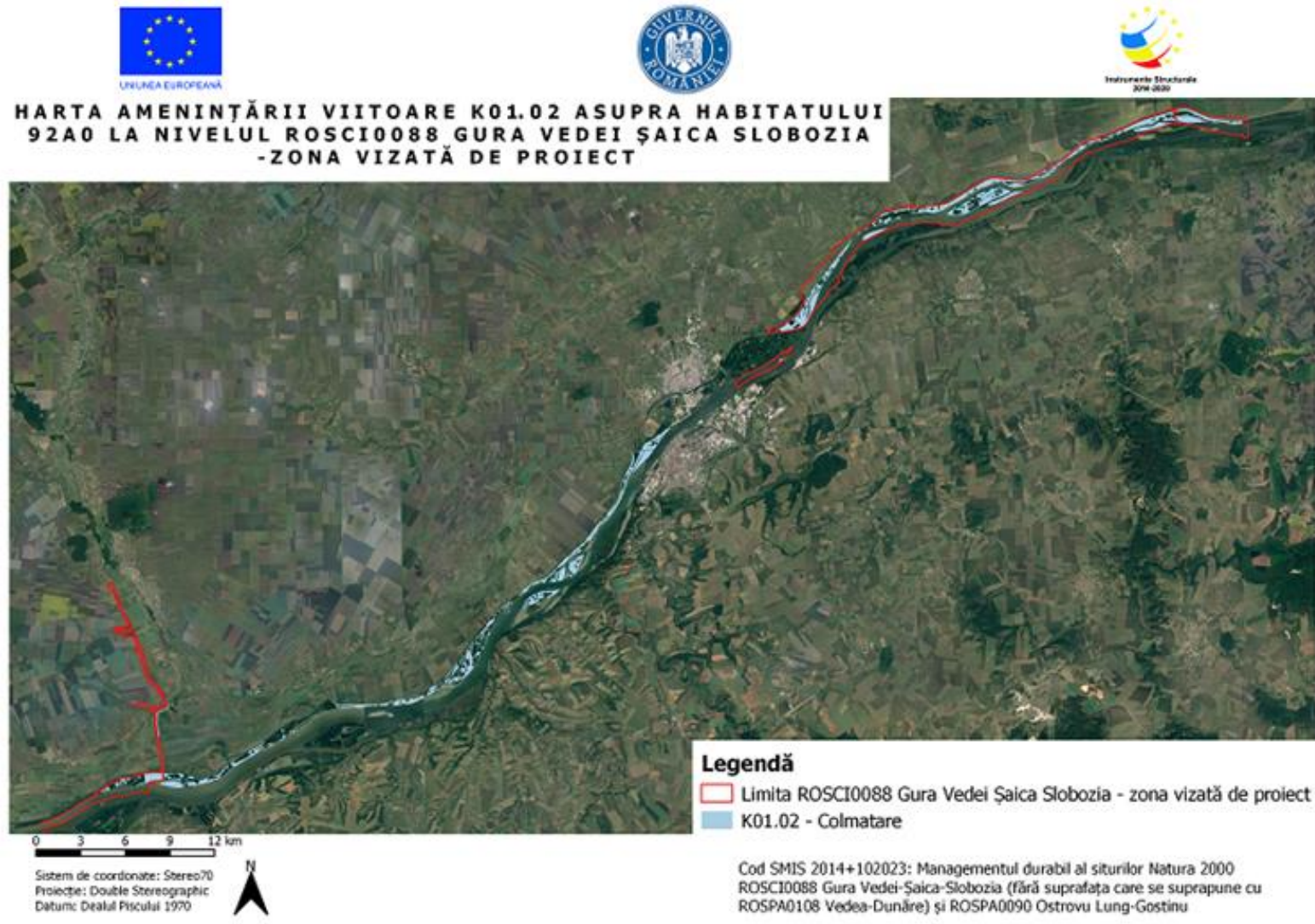
Sistem de coordonate: Stere070
Proiecție: Double Stereographic
Datum: Dealul Piscului 1970



Cod SMIS 2014+102023: Managementul durabil al siturilor Natura 2000 ROSCI0088 Gura Vedei-Șaica-Slobozia (fără suprafața care se suprapune cu ROSPA0108 Vedeș-Dunăre) și ROSPA0090 Ostrovu Lung-Gostinu

Presiunea I01 asupra habitatului 92A0

11.3.24.1 Amenințări



Amenințarea K01.02 asupra habitatului 92A0



UNIUNEA EUROPEANĂ

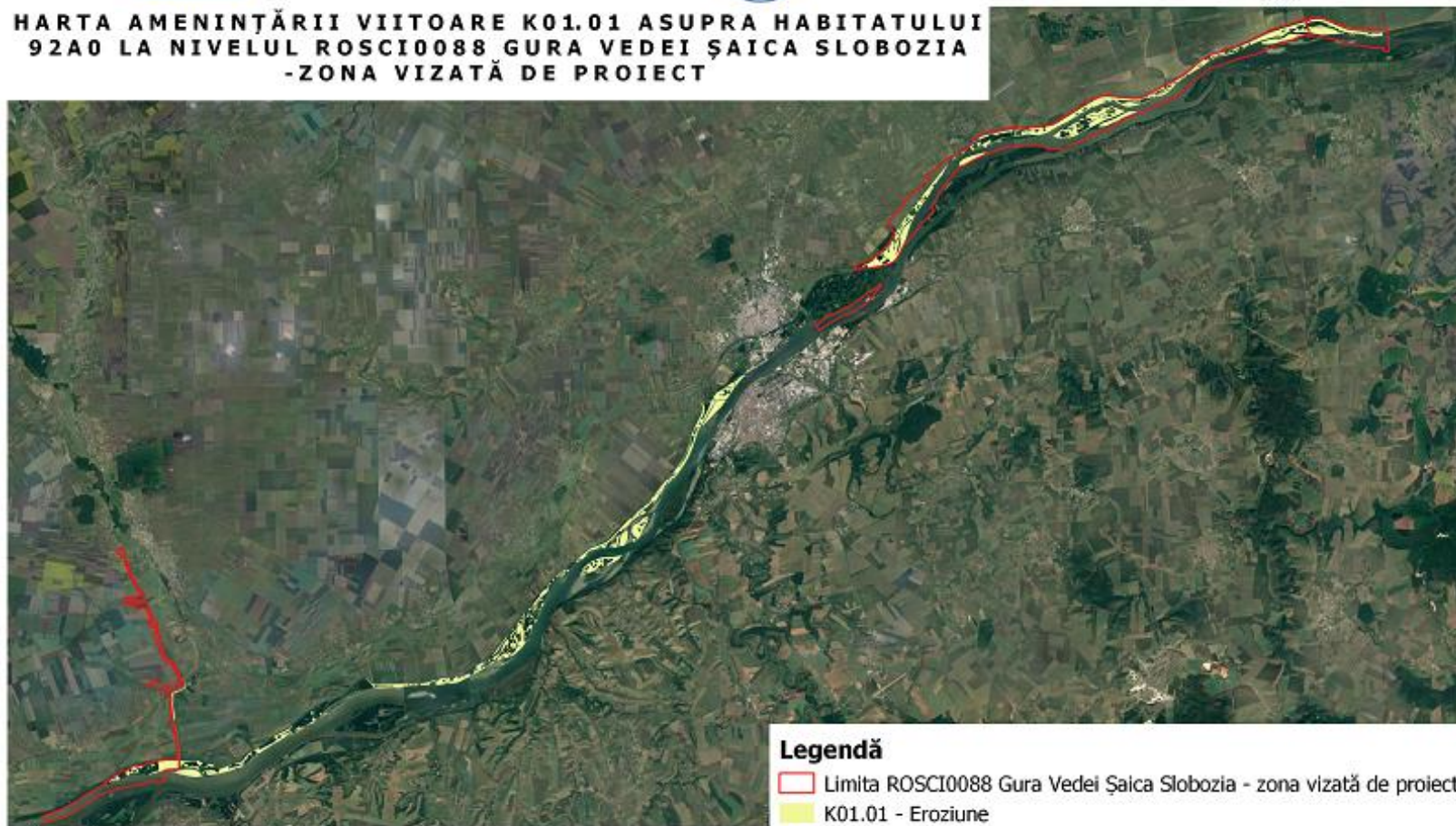


GUVERNUL ROMÂNIEI



Instrumente Structurale
2014-2020

HARTA AMENINȚĂRII VIITOARE K01.01 ASUPRA HABITATULUI 92A0 LA NIVELUL ROSCI0088 GURA VEDEI ȘAICA SLOBOZIA - ZONA VIZATĂ DE PROIECT



Legendă

- Limita ROSCI0088 Gura Vedei Șaica Slobozia - zona vizată de proiect
- K01.01 - Eroziune

0 3 6 9 12 km

Sistem de coordonate: Stereob70
Proiecție: Double Stereographic
Datum: Dealul Piscului 1970

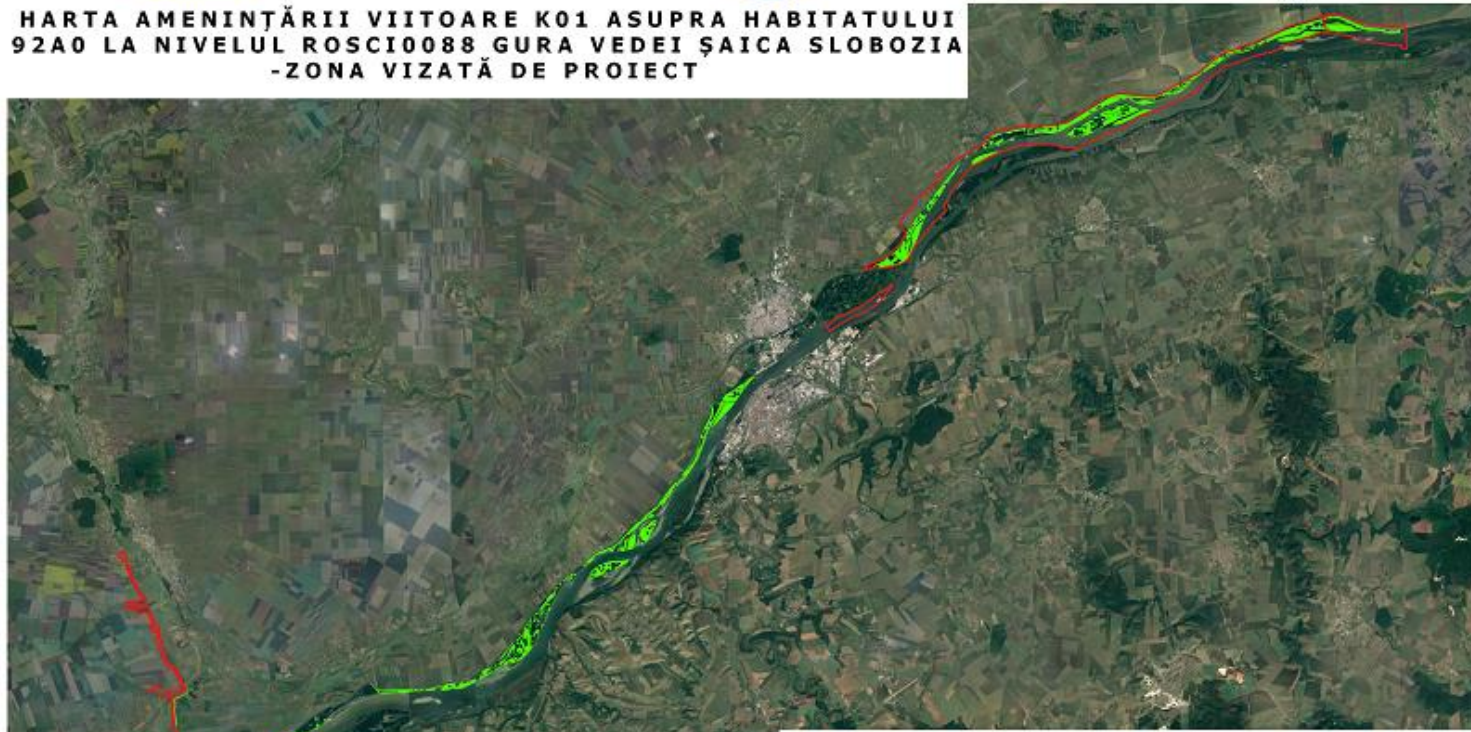


Cod SMIS 2014+102023: Managementul durabil al siturilor Natura 2000
ROSCI0088 Gura Vedei-Șaica-Slobozia (fără suprafața care se suprapune cu
ROSPA0108 Vedea-Dunăre) și ROSPA0090 Ostrovu Lung-Gostinu

Amenințarea K01.01 asupra habitatului 92A0



HARTA AMENINȚĂRII VIITOARE K01 ASUPRA HABITATULUI 92A0 LA NIVELUL ROSCI0088 GURA VEDEI ȘAICA SLOBOZIA -ZONA VIZATĂ DE PROIECT



0 3 6 9 12 km

Sistem de coordonate: Stereov70
Proiecție: Double Stereographic
Datum: Dealul Piscului 1970



Legendă

- Limita ROSCI0088 Gura Vedei Șaica Slobozia - zona vizată de proiect
- K01 - Proceele naturale abiotice (lente)

Cod SMIS 2014+102023: Managementul durabil al siturilor Natura 2000 ROSCI0088 Gura Vedei-Șaica-Slobozia (fără suprafața care se suprapune cu ROSPA0108 Vedeia-Dunăre) și ROSPA0090 Ostrovu Lung-Gostinu.

Amenințarea K01 asupra habitatului 92A0



UNIUNEA EUROPEANĂ

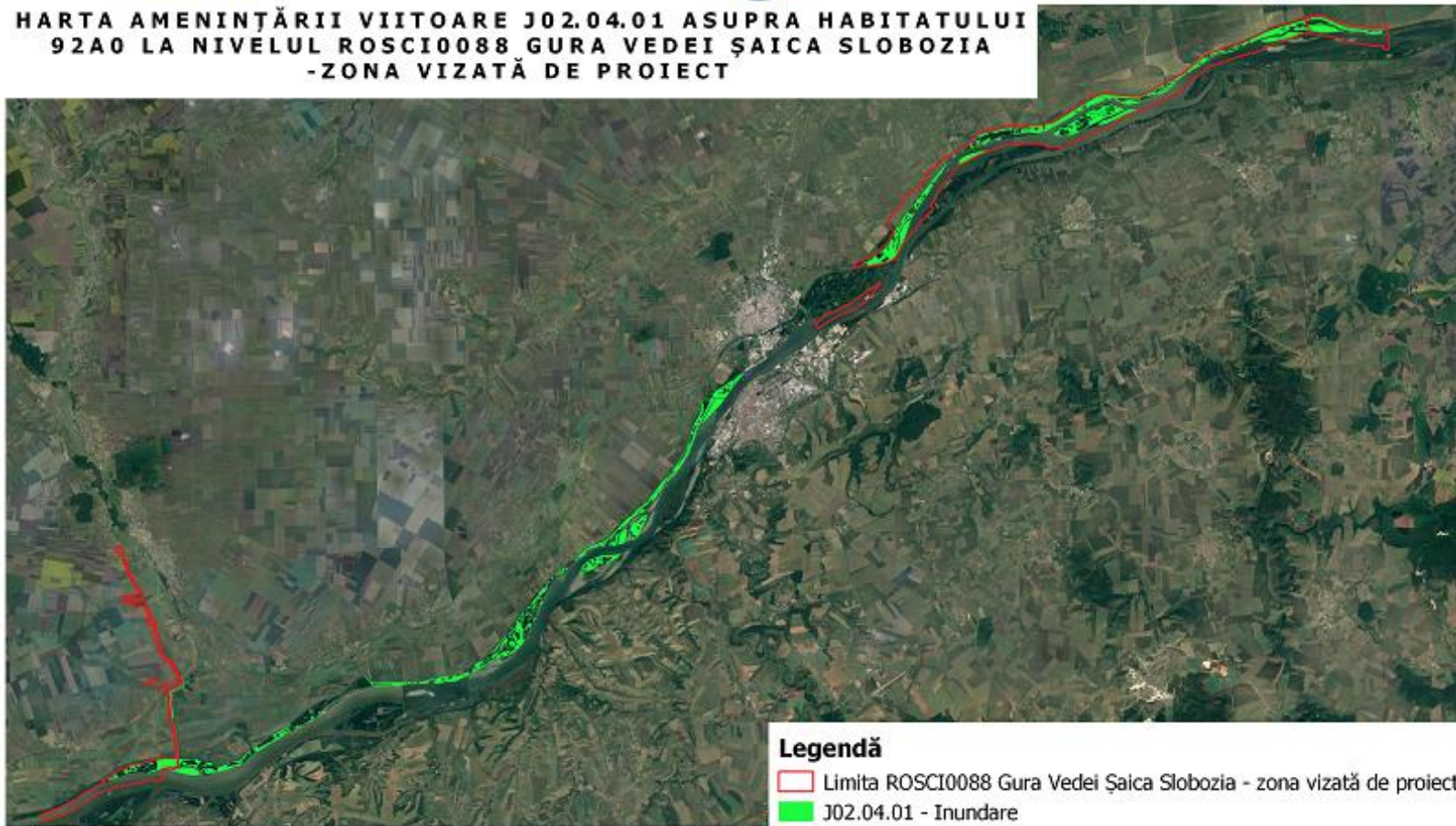


GUVERNUL ROMÂNIEI



Instrumente Structurale
2014-2020

**HARTA AMENINȚĂRII VIITOARE J02.04.01 ASUPRA HABITATULUI
92A0 LA NIVELUL ROSCI0088 GURA VEDEI ȘAICA SLOBOZIA
-ZONA VIZATĂ DE PROIECT**



Legendă

- Limita ROSCI0088 Gura Vedei Șaica Slobozia - zona vizată de proiect
- J02.04.01 - Inundare

0 3 6 9 12 km

Sistem de coordonate: Stereo70
Proiecție: Double Stereographic
Datum: Dealul Piscului 1970



Cod SMIS 2014+102023: Managementul durabil al siturilor Natura 2000
ROSCI0088 Gura Vedei-Șaica-Slobozia (fără suprafața care se suprapune cu
ROSPA0108 Vedea-Dunăre) și ROSPA0090 Ostrovu Lung-Gostinu

Amenințarea J02.04.01 asupra habitatului 92A0



UNIUNEA EUROPEANĂ

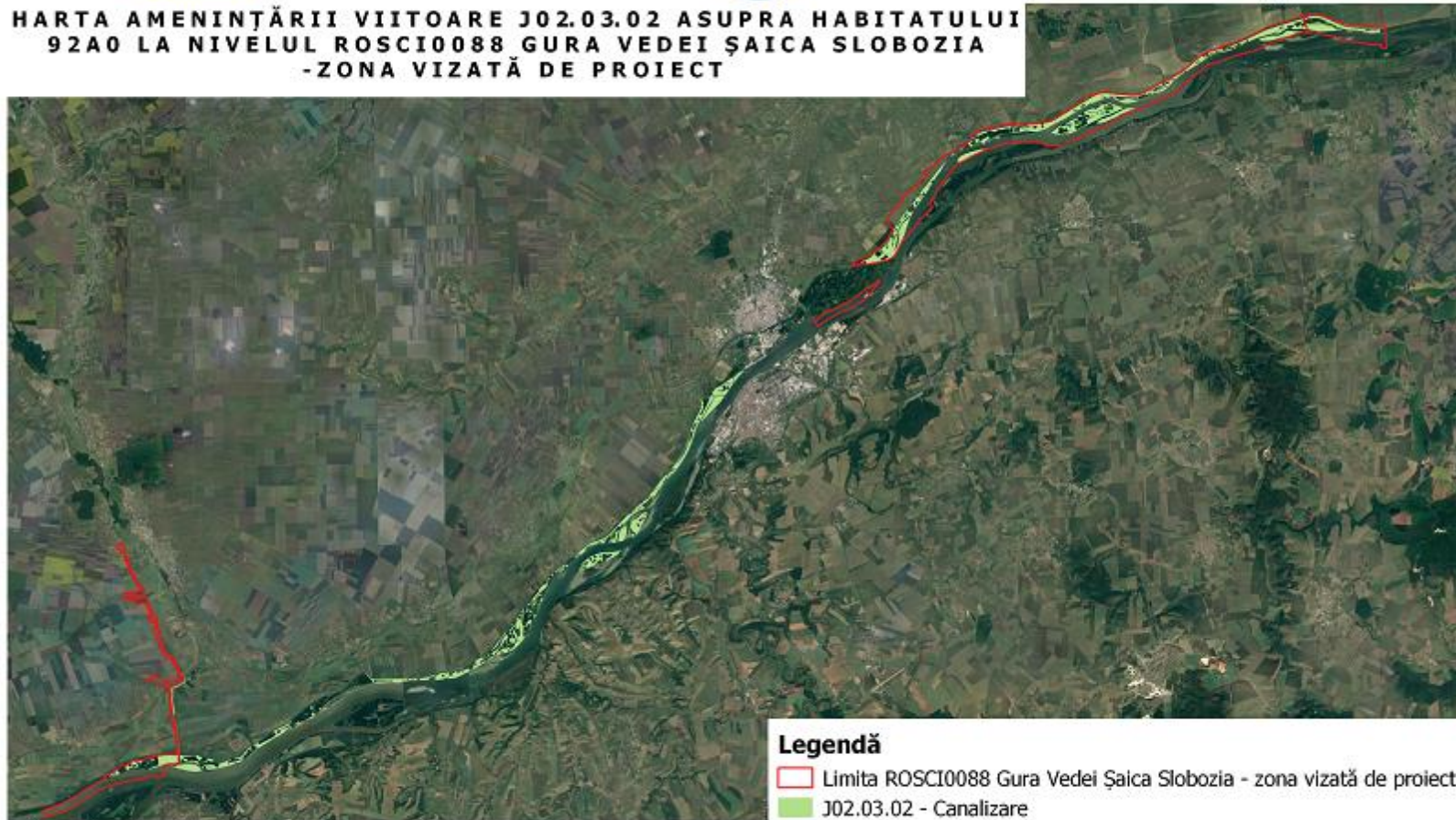


GUVERNUL ROMÂNIEI



Instrumente Structurale
2014-2020

**HARTA AMENINȚĂRII VIITOARE J02.03.02 ASUPRA HABITATULUI
92A0 LA NIVELUL ROSCI0088 GURA VEDEI ȘAICA SLOBOZIA
-ZONA VIZATĂ DE PROIECT**



Legendă

- Limita ROSCI0088 Gura Vedei Șaica Slobozia - zona vizată de proiect
- J02.03.02 - Canalizare

0 3 6 9 12 km

Sistem de coordonate: Stere70
Proiecție: Double Stereographic
Datum: Dealul Piscului 1970

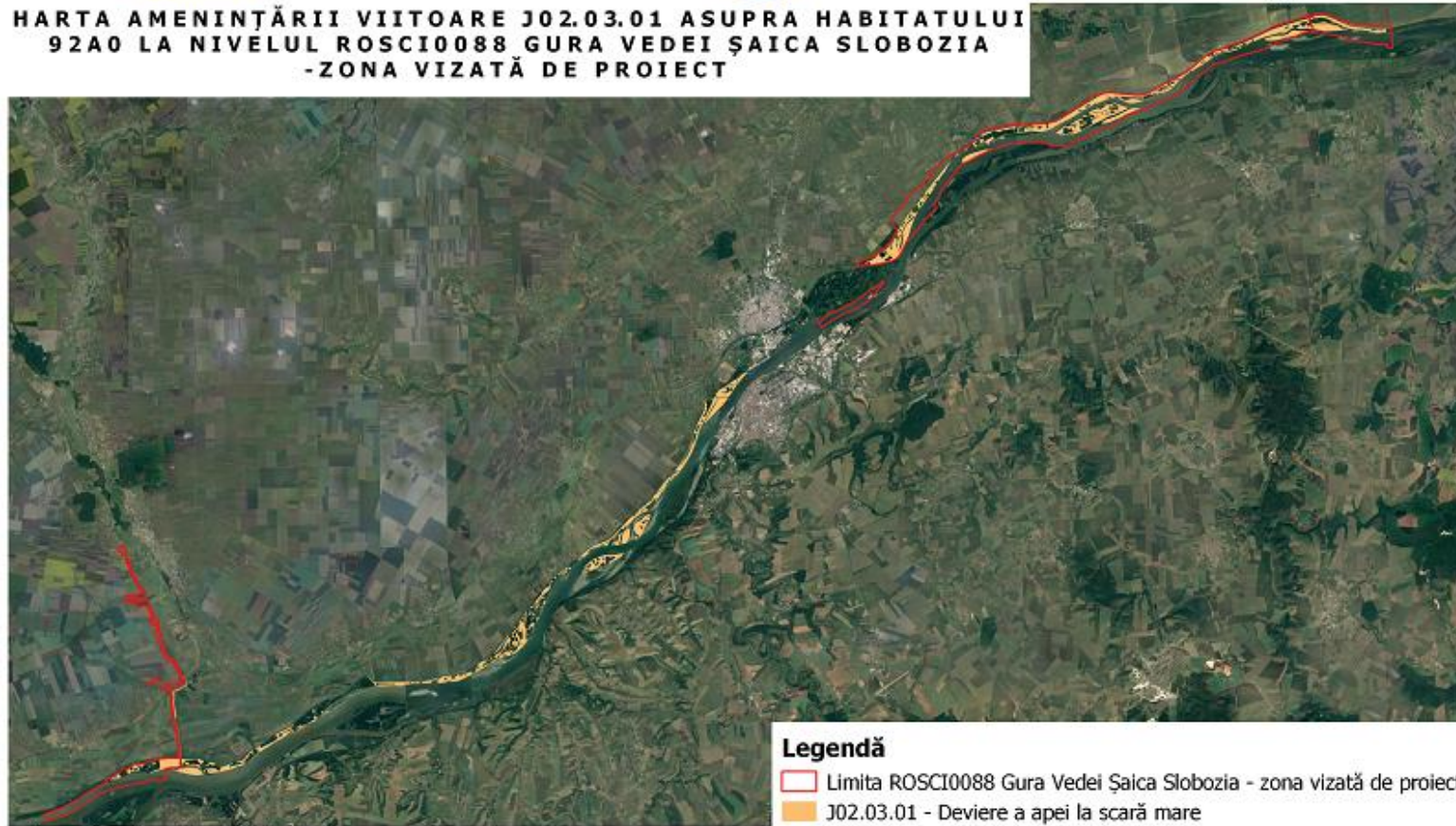


Cod SMIS 2014+102023; Managementul durabil al siturilor Natura 2000
ROSCI0088 Gura Vedei-Șaica-Slobozia (fără suprafața care se suprapune cu
ROSPA0108 Vedeș-Dunăre) și ROSPA0090 Ostrovu Lung-Gostinu

Amenințarea J02.03.02 asupra habitatului 92A0



**HARTA AMENINȚĂRII VIITOARE J02.03.01 ASUPRA HABITATULUI
92A0 LA NIVELUL ROSCI0088 GURA VEDEI ȘAICA SLOBOZIA
-ZONA VIZATĂ DE PROIECT**



Legendă

- Limita ROSCI0088 Gura Vedei Șaica Slobozia - zona vizată de proiect
- J02.03.01 - Deviere a apei la scară mare

Sistem de coordonate: Stere70
Proiecție: Double Stereographic
Datum: Dealul Piscului 1970

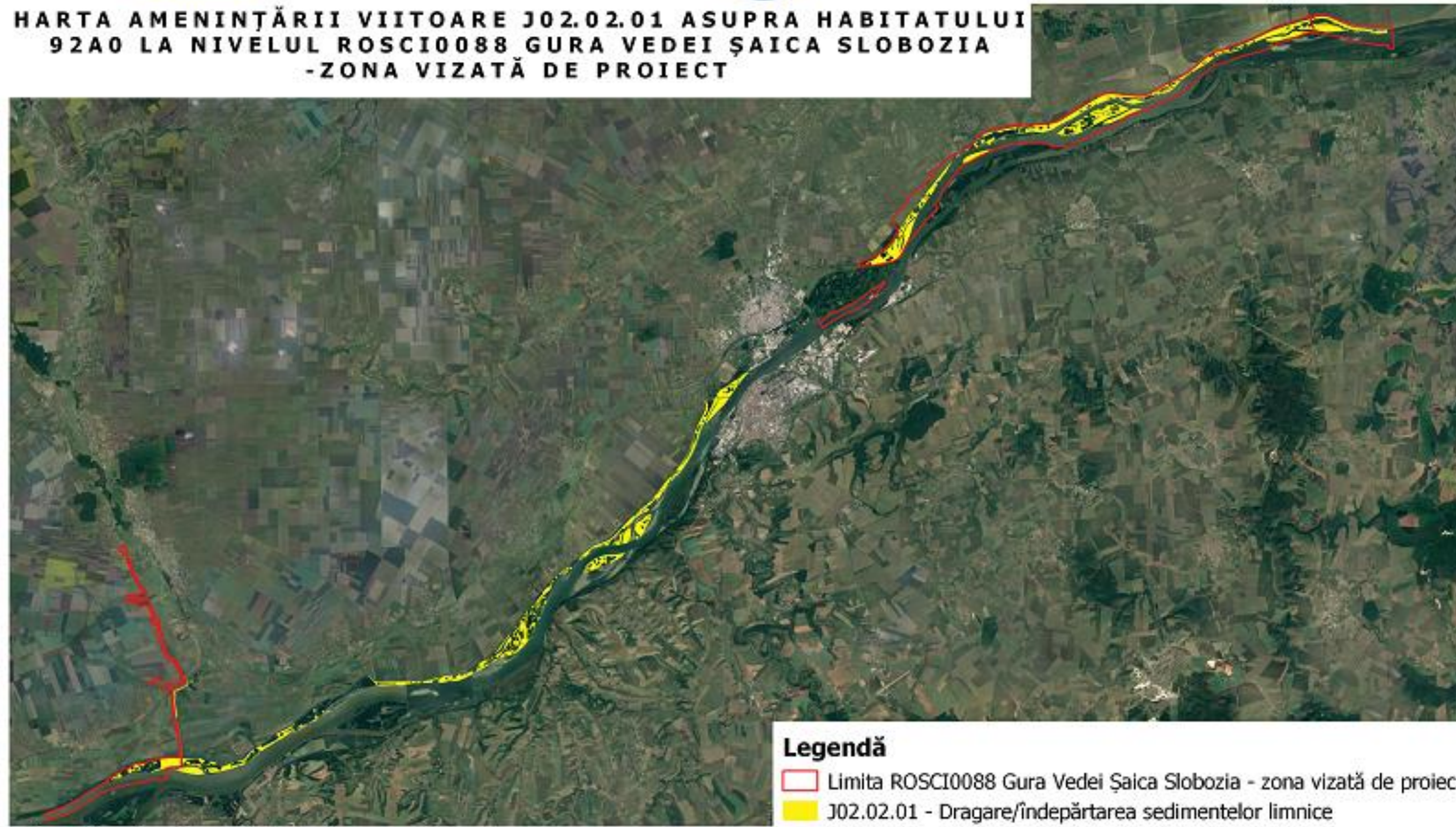


Cod SMIS 2014+102023: Managementul durabil al siturilor Natura 2000
ROSCI0088 Gura Vedei-Șaica-Slobozia (fără suprafața care se suprapune cu
ROSPA0108 Vedeș-Dunăre) și ROSPA0090 Ostrovu Lung-Gostinu

Amenințarea J02.03.01 asupra habitatului 92A0



HARTA AMENINȚĂRII VIITOARE J02.02.01 ASUPRA HABITATULUI 92A0 LA NIVELUL ROSCI0088 GURA VEDEI ȘAICA SLOBOZIA -ZONA VIZATĂ DE PROIECT



Legendă

- Limita ROSCI0088 Gura Vedei Șaica Slobozia - zona vizată de proiect
- J02.02.01 - Dragare/îndepărtarea sedimentelor limnice

0 3 6 9 12 km

Sistem de coordonate: Stereo70
 Proiecție: Double Stereographic
 Datum: Dealul Piscului 1970



Cod SMIS 2014+102023: Managementul durabil al siturilor Natura 2000
 ROSCI0088 Gura Vedei-Șaica-Slobozia (fără suprafața care se suprapune cu
 ROSPA0108 Vedeia-Dunăre) și ROSPA0090 Ostrovu Lung-Gostinu

Amenințarea J02.02.01 asupra habitatului 92A0



UNIUNEA EUROPEANĂ

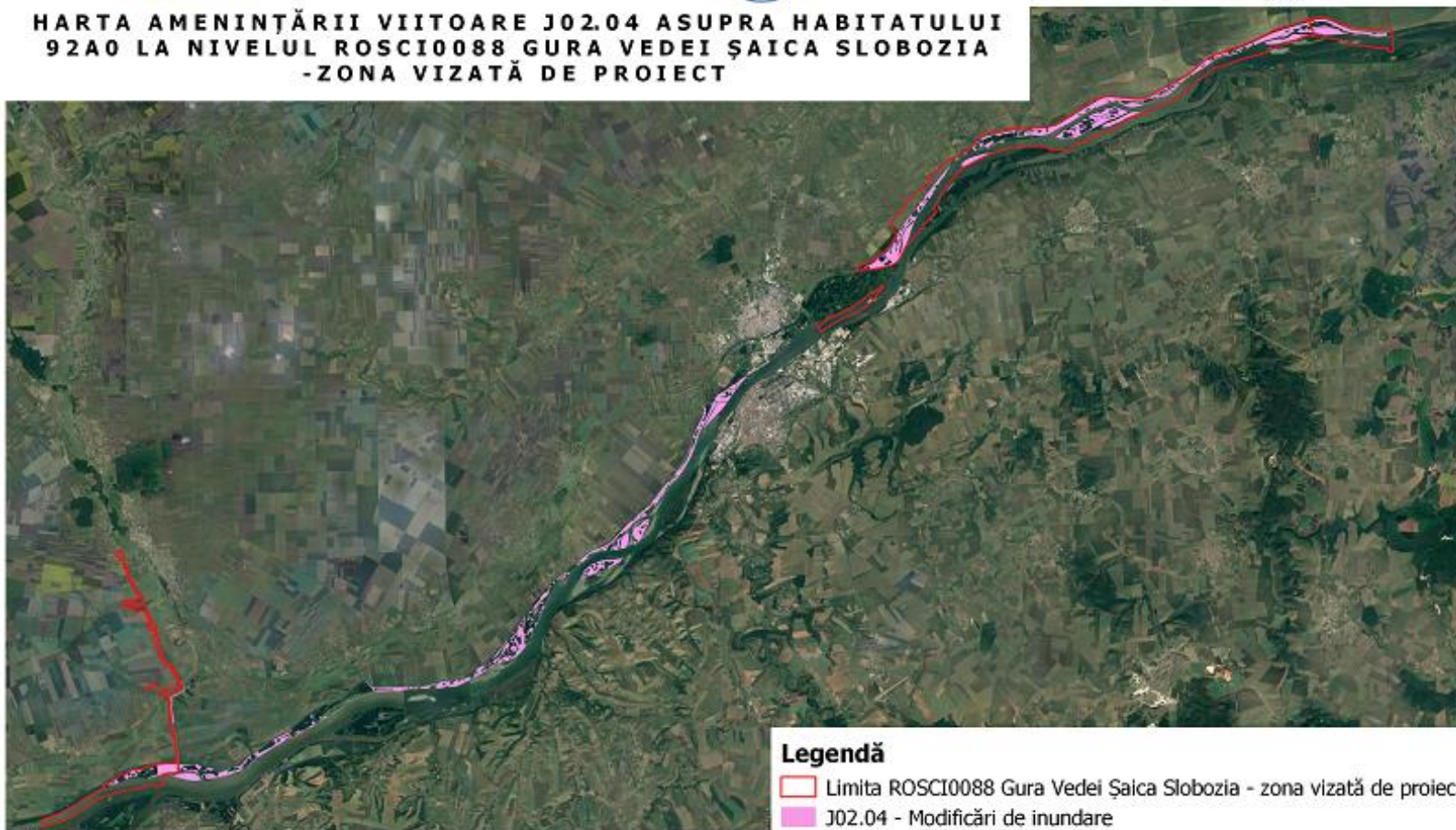


GUVERNUL ROMÂNIEI



Instrumente Structurale
2014-2020

HARTA AMENINȚĂRII VIITOARE J02.04 ASUPRA HABITATULUI 92A0 LA NIVELUL ROSCI0088 GURA VEDEI ȘAICA SLOBOZIA - ZONA VIZATĂ DE PROIECT



Legendă

- Limita ROSCI0088 Gura Vedei Șaica Slobozia - zona vizată de proiect
- J02.04 - Modificări de inundare

0 3 6 9 12 km

Sistem de coordonate: Stereob70
Proiecție: Double Stereographic
Datum: Dealul Piscului 1970



Cod SMIS 2014+102023: Managementul durabil al siturilor Natura 2000
ROSCI0088 Gura Vedei-Șaica-Slobozia (fără suprafața care se suprapune cu
ROSPA0108 Vedea-Dunăre) și ROSPA0090 Ostrovu Lung-Gostinu

Amenințarea J02.04 asupra habitatului 92A0



UNIUNEA EUROPEANĂ



GUVERNUL ROMÂNIEI



Instrumente Structurale
2014-2020

HARTA AMENINȚĂRII VIITOARE J02.03 ASUPRA HABITATULUI 92A0 LA NIVELUL ROSCI0088 GURA VEDEI ȘAICA SLOBOZIA - ZONA VIZATĂ DE PROIECT



0 3 6 9 12 km

Sistem de coordonate: Stereob70
Proiecție: Double Stereographic
Datum: Dealul Piscului 1970



Legendă

- Limita ROSCI0088 Gura Vedei Șaica Slobozia - zona vizată de proiect
- J02.03 - Canalizare și deviere de apă

Cod SMIS 2014+102023: Managementul durabil al siturilor Natura 2000
ROSCI0088 Gura Vedei-Șaica-Slobozia (fără suprafața care se suprapune cu
ROSPA0108 Vedea-Dunăre) și ROSPA0090 Ostrovu Lung-Gostinu

Amenințarea J02.03 asupra habitatului 92A0



UNIUNEA EUROPEANĂ

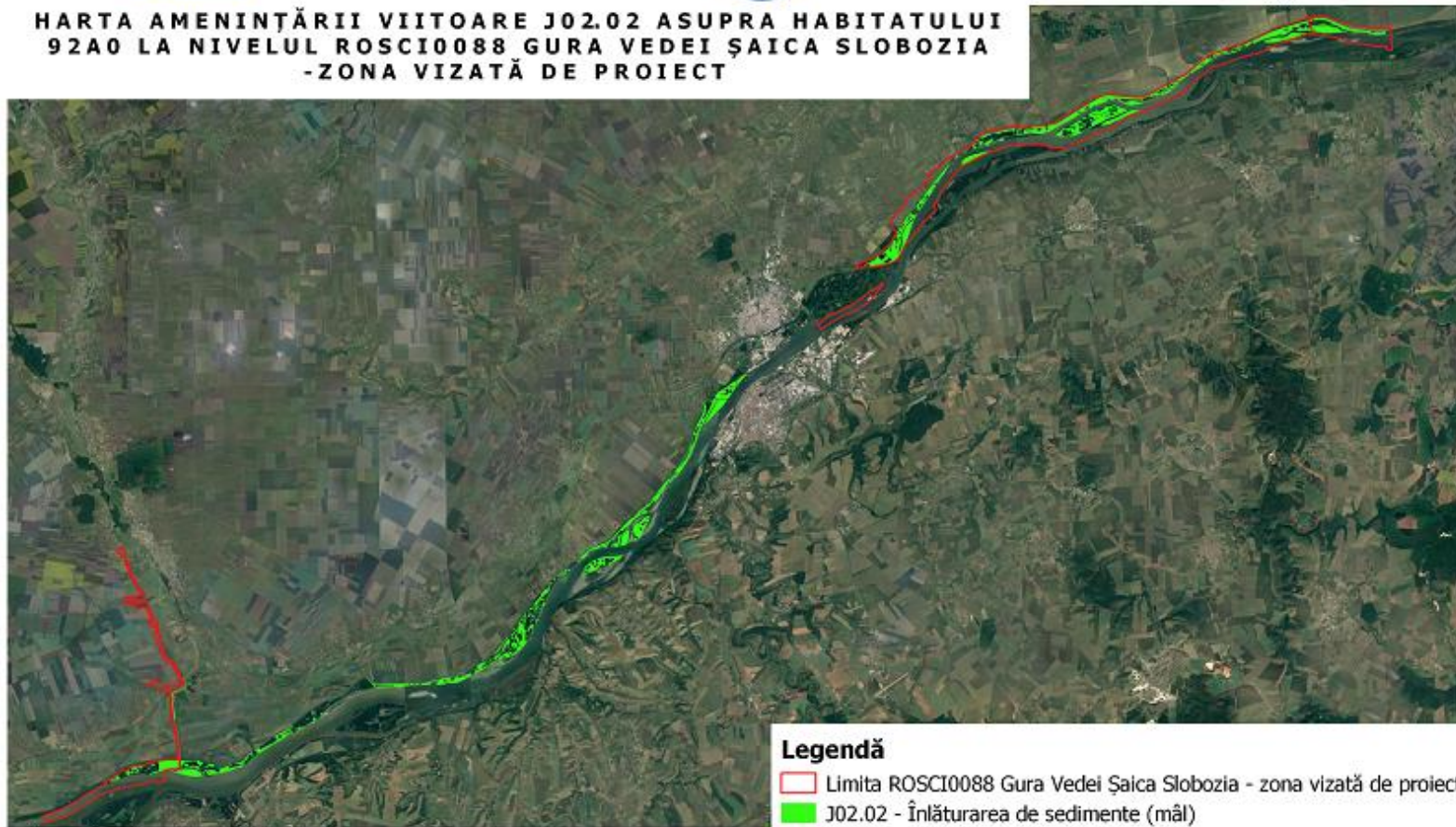


GUVERNUL ROMÂNIEI



Instrumente Structurale
2014-2020

HARTA AMENINȚĂRII VIITOARE J02.02 ASUPRA HABITATULUI 92A0 LA NIVELUL ROSCI0088 GURA VEDEI ȘAICA SLOBOZIA - ZONA VIZATĂ DE PROIECT



Legendă

- Limita ROSCI0088 Gura Vedei Șaica Slobozia - zona vizată de proiect
- J02.02 - Înlăturarea de sedimente (mâl)

0 3 6 9 12 km

Sistem de coordonate: Stereov70
Proiecție: Double Stereographic
Datum: Dealul Piscului 1970



Cod SMIS 2014+102023: Managementul durabil al siturilor Natura 2000
ROSCI0088 Gura Vedei-Șaica-Slobozia (fără suprafața care se suprapune cu
ROSPA0108 Vedeia-Dunăre) și ROSPA0090 Ostrovu Lung-Gostinu

Amenințarea J02.02 asupra habitatului 92A0



UNIUNEA EUROPEANĂ

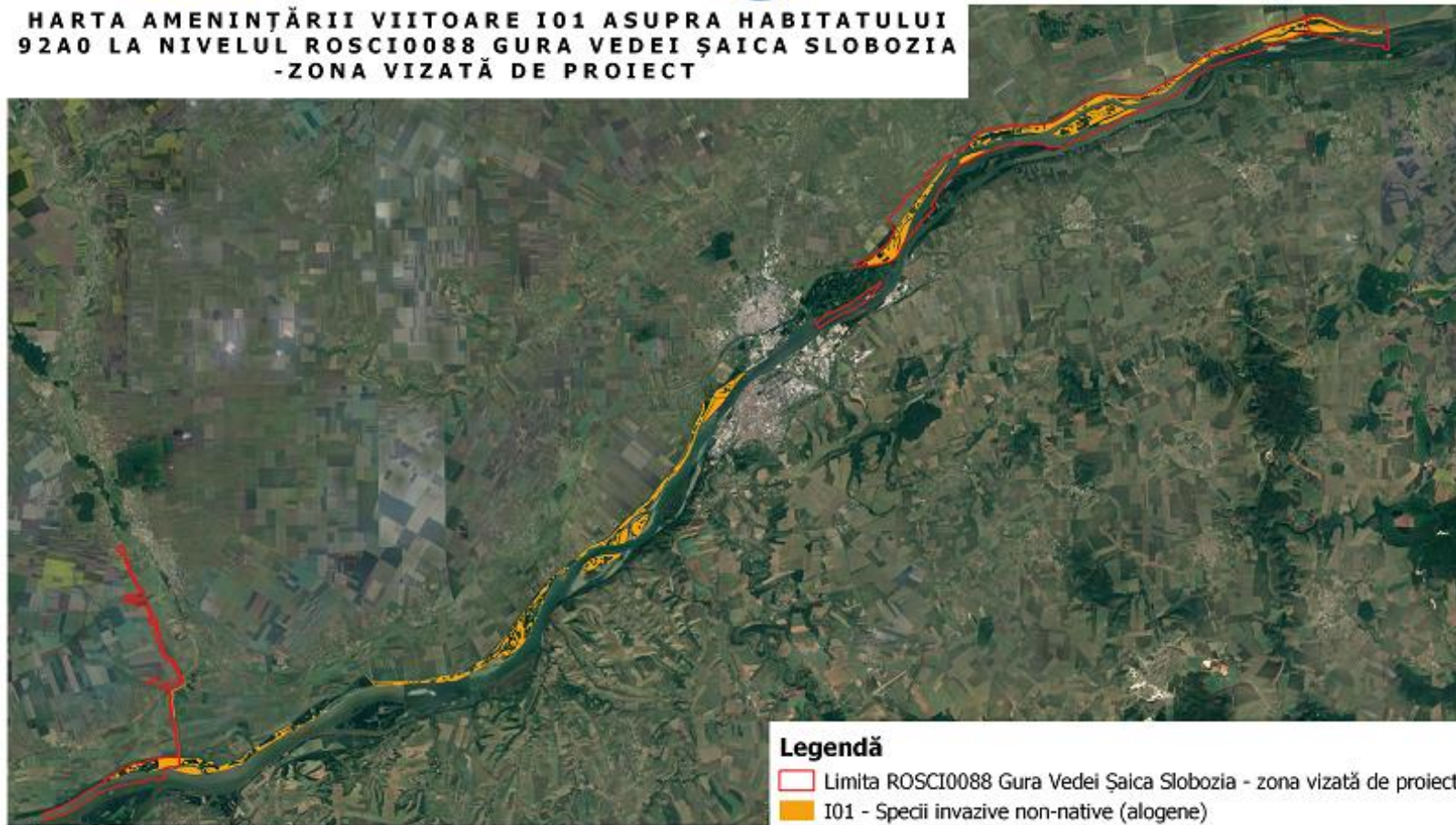


GUVERNUL ROMÂNIEI



Instrumente Structurale
2014-2020

HARTA AMENINȚĂRII VIITOARE I01 ASUPRA HABITATULUI 92A0 LA NIVELUL ROSCI0088 GURA VEDEI ȘAICA SLOBOZIA -ZONA VIZATĂ DE PROIECT



Legendă

- Limita ROSCI0088 Gura Vedei Șaica Slobozia - zona vizată de proiect
- I01 - Specii invazive non-native (alogene)

0 3 6 9 12 km

Sistem de coordonate: Stereo70
Proiecție: Double Stereographic
Datum: Dealul Piscului 1970



Cod SMIS 2014+102023: Managementul durabil al siturilor Natura 2000
ROSCI0088 Gura Vedei-Șaica-Slobozia (fără suprafața care se suprapune cu
ROSPA0108 Vedea-Dunăre) și ROSPA0090 Ostrovu Lung-Gostinu

Amenințarea I01 asupra habitatului 92A0



UNIUNEA EUROPEANĂ

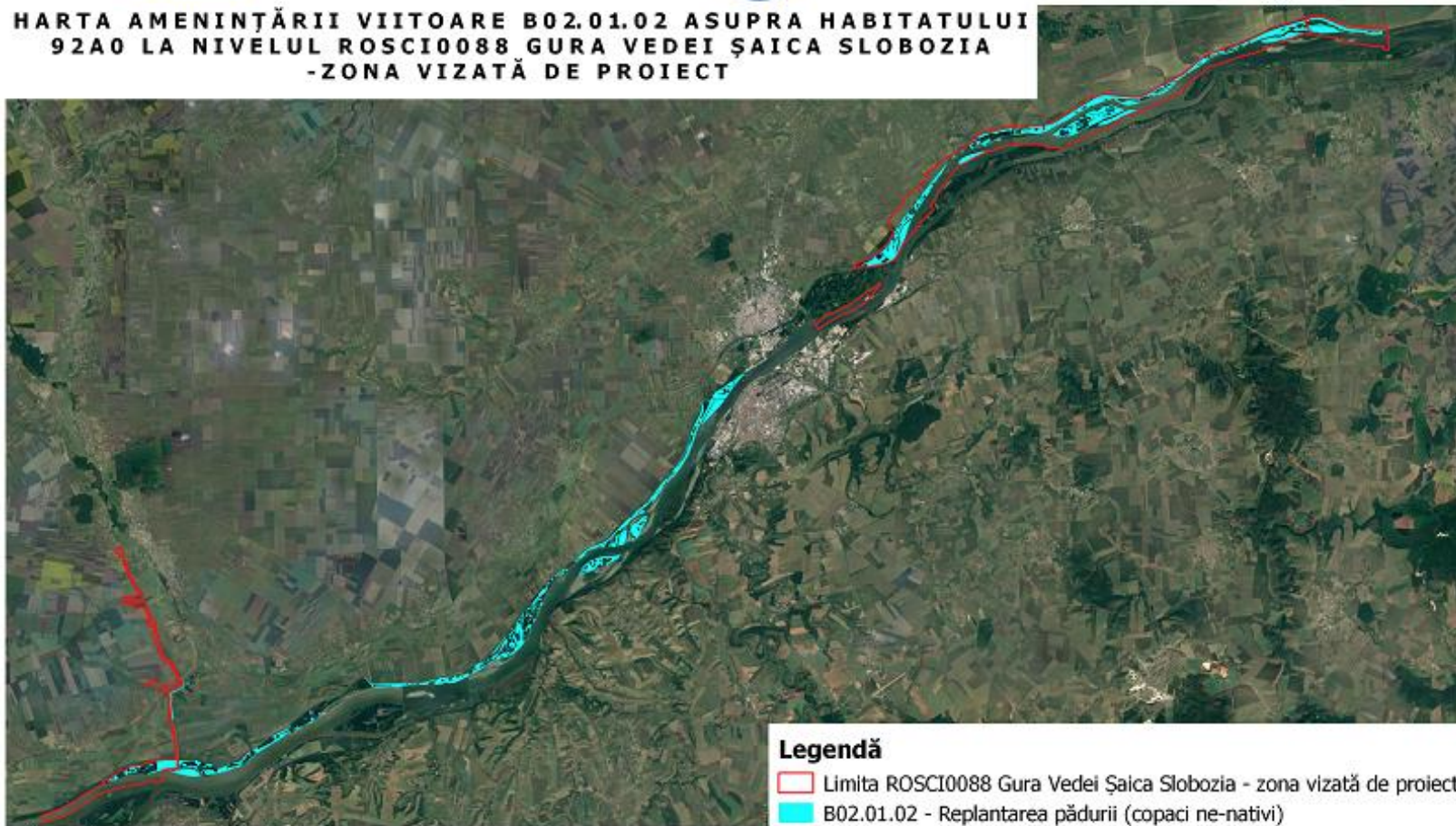


GUVERNUL ROMÂNIEI



Instrumente Structurale
2014-2020

**HARTA AMENINȚĂRII VIITOARE B02.01.02 ASUPRA HABITATULUI
92A0 LA NIVELUL ROSCI0088 GURA VEDEI ȘAICA SLOBOZIA
-ZONA VIZATĂ DE PROIECT**



Legendă

- Limita ROSCI0088 Gura Vedei Șaica Slobozia - zona vizată de proiect
- B02.01.02 - Replantarea pădurii (copaci ne-nativi)

0 3 6 9 12 km

Sistem de coordonate: Stereov70
Proiecție: Double Stereographic
Datum: Dealul Piscului 1970



Cod SMIS 2014+102023: Managementul durabil al siturilor Natura 2000
ROSCI0088 Gura Vedei-Șaica-Slobozia (fără suprafața care se suprapune cu
ROSPA0108 Vedea-Dunăre) și ROSPA0090 Ostrovu Lung-Gostinu

Amenințarea B02.01.02 asupra habitatului 92A0



UNIUNEA EUROPEANĂ

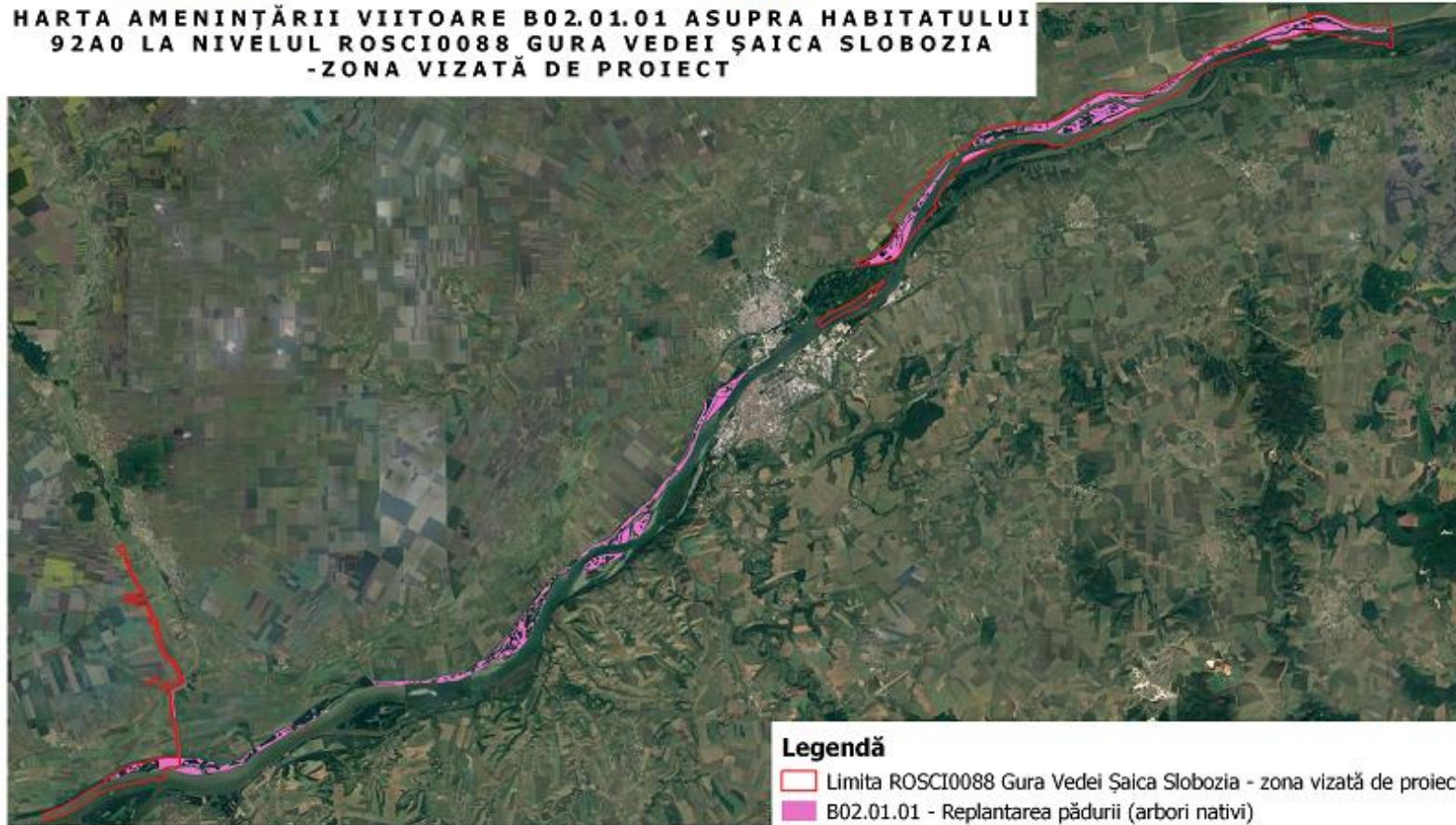


GUVERNUL ROMÂNIEI



Instrumente Structurale
2014-2020

HARTA AMENINȚĂRII VIITOARE B02.01.01 ASUPRA HABITATULUI 92A0 LA NIVELUL ROSCI0088 GURA VEDEI ȘAICA SLOBOZIA - ZONA VIZATĂ DE PROIECT



Legendă

- Limita ROSCI0088 Gura Vedei Șaica Slobozia - zona vizată de proiect
- B02.01.01 - Replantarea pădurii (arbori nativi)

Cod SMIS 2014+102023: Managementul durabil al siturilor Natura 2000
ROSCI0088 Gura Vedei-Șaica-Slobozia (fără suprafața care se suprapune cu
ROSPA0108 Vedeia-Dunăre) și ROSPA0090 Ostrovu Lung-Gostinu

Sistem de coordonate: Stereo70
Proiecție: Double Stereographic
Datum: Dealul Piscului 1970



Amenințarea B02.01.01 asupra habitatului 92A0



UNIUNEA EUROPEANĂ

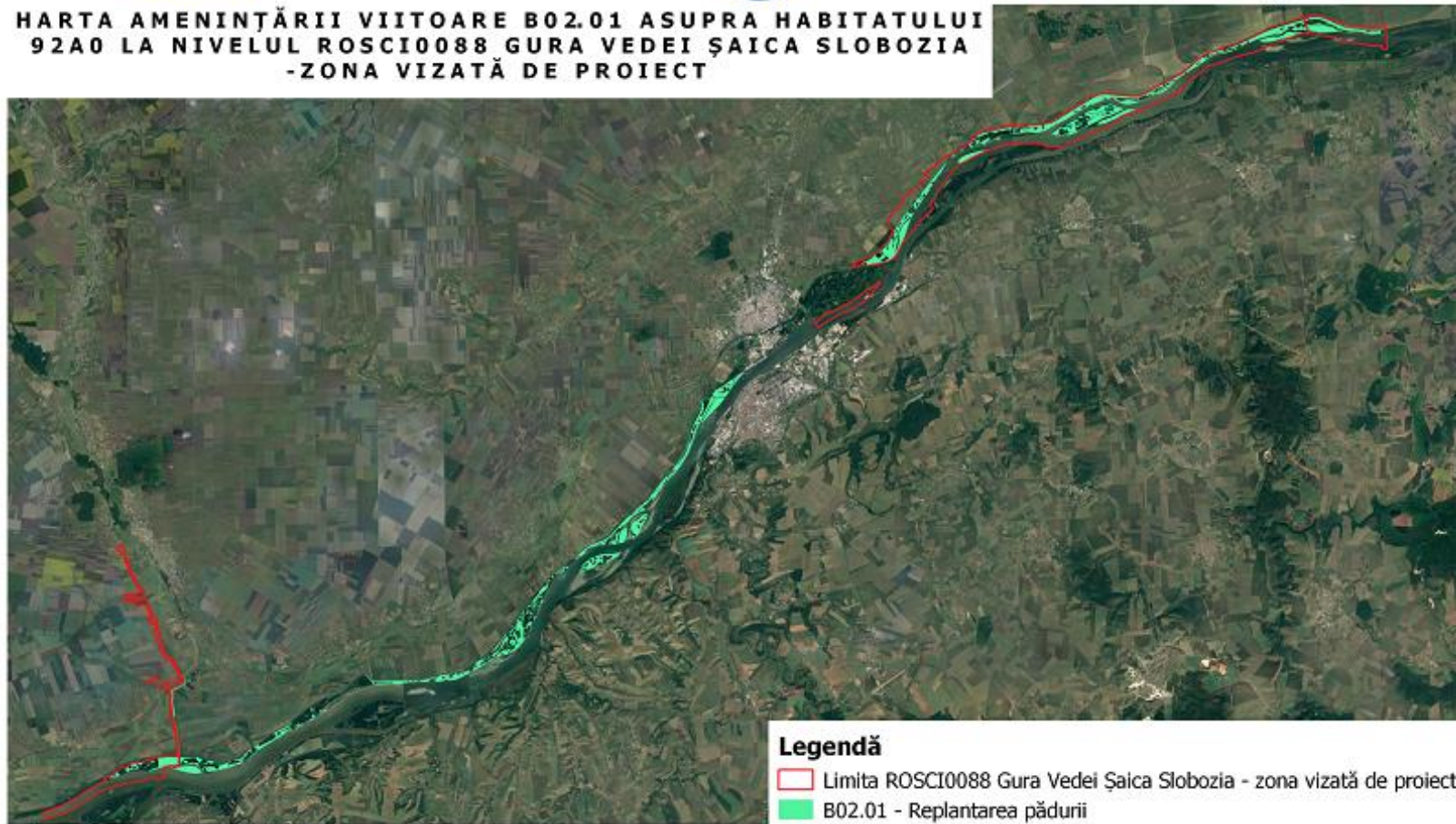


GUVERNUL ROMÂNIEI



Instrumente Structurale
2014-2020

HARTA AMENINȚĂRII VIITOARE B02.01 ASUPRA HABITATULUI 92A0 LA NIVELUL ROSCI0088 GURA VEDEI ȘAICA SLOBOZIA -ZONA VIZATĂ DE PROIECT



Legendă

- Limita ROSCI0088 Gura Vedei Șaica Slobozia - zona vizată de proiect
- B02.01 - Replantarea pădurii

0 3 6 9 12 km

Sistem de coordonate: Stereo70
Proiecție: Double Stereographic
Datum: Dealul Piscului 1970



Cod SMIS 2014+102023: Managementul durabil al siturilor Natura 2000
ROSCI0088 Gura Vedei-Șaica-Slobozia (fără suprafața care se suprapune cu
ROSPA0108 Vedea-Dunăre) și ROSPA0090 Ostrovu Lung-Gostinu

Amenințarea B02.01 asupra habitatului 92A0



UNIUNEA EUROPEANĂ

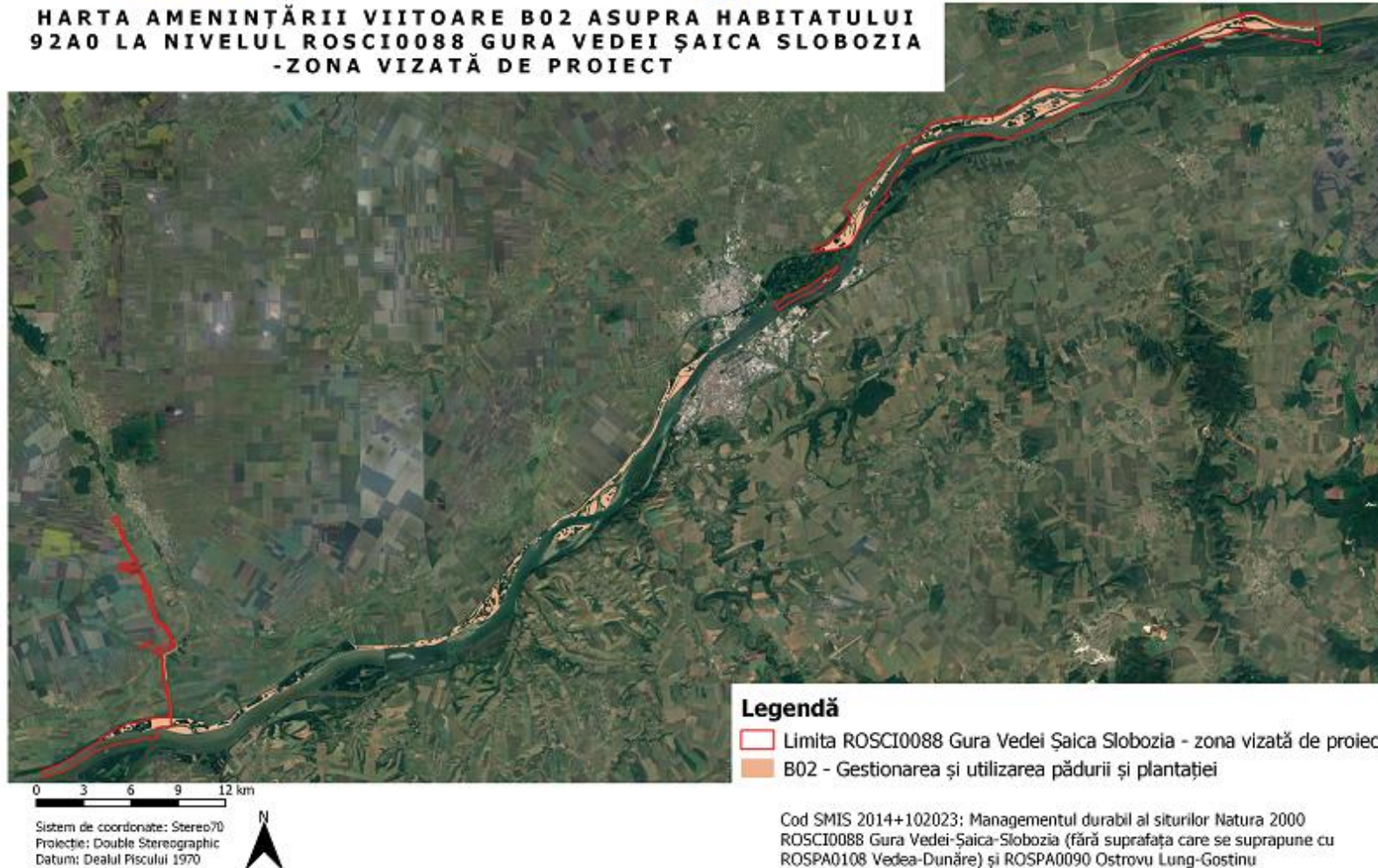


GUVERNUL ROMÂNIEI



Instrumente Structurale
2014-2020

HARTA AMENINȚĂRII VIITOARE B02 ASUPRA HABITATULUI 92A0 LA NIVELUL ROSCI0088 GURA VEDEI ȘAICA SLOBOZIA -ZONA VIZATĂ DE PROIECT



Amenințarea B02 asupra habitatului 92A0



UNIUNEA EUROPEANĂ



GUVERNUL ROMÂNIEI



Instrumente Structurale
2014-2020

HARTA AMENINȚĂRII VIITOARE K01.04 ASUPRA HABITATULUI 92A0 LA NIVELUL ROSCI0088 GURA VEDEI ȘAICA SLOBOZIA - ZONA VIZATĂ DE PROIECT



Legendă

- Limita ROSCI0088 Gura Vedei Șaica Slobozia - zona vizată de proiect
- K01.04 - Inundare

0 3 6 9 12 km

Sistem de coordonate: Stereov70
Proiecție: Double Stereographic
Datum: Dealul Piscului 1970



Cod SMIS 2014+102023: Managementul durabil al siturilor Natura 2000
ROSCI0088 Gura Vedei-Șaica-Slobozia (fără suprafața care se suprapune cu
ROSPA0108 Vedeia-Dunăre) și ROSPA0090 Ostrovu Lung-Gostinu

Amenințarea K01.04 asupra habitatului 92A0