

MINISTERUL MEDIULUI ȘI SCHIMBĂRILOR CLIMATICE



ORDIN

privind aprobarea listei revizuite a ariilor naturale protejate care necesită structuri proprii de administrare și a criteriilor de evaluare în baza cărora s-a stabilit necesitatea atribuirii în administrare a siturilor Natura 2000

nr. 1349 din 30.07.2014

Având în vedere Referatul de aprobare nr. 110504/DC/23.07.2014 al Direcției Biodiversitate, Ținând seama de prevederile art. 6 alin (1) din Metodologia de atribuire în administrare și custodie a ariilor naturale protejate, aprobate prin Ordinul ministrului mediului și schimbărilor climatice nr. 1052/2014, În temeiul prevederilor art. 13 alin. (3) din Hotărârea Guvernului nr. 48/2013 privind organizarea și funcționarea Ministerului Mediului și Schimbărilor Climatice și pentru modificarea unor acte normative în domeniul mediului și schimbărilor climatice, cu modificările și completările ulterioare, **ministrul mediului și schimbărilor climatice** emite prezentul

ORDIN :

Art. 1. – Se aprobă lista revizuită a ariilor naturale protejate care necesită structuri proprii de administrare, prevăzută în anexa nr. 1.

Art. 2. – Se aprobă criteriile de evaluare în baza cărora a fost stabilită necesitatea atribuirii în administrare a ariilor naturale protejate, prevăzute în anexa nr. 2.

Art. 3. – Atribuirea în administrare a ariilor naturale protejate se face cu respectarea/în conformitate cu prevederile art. 5-17 din Metodologia aprobată prin Ordinul ministrului mediului și schimbărilor climatice nr. 1052/2014.

Art. 4. – Lista menționată la art. 1 va fi afișată la sediul Ministerului Mediului și Schimbărilor Climatice și va fi publicată pe site-ul instituției, la adresa web: <http://www.mmediu.ro>.

Art. 5. – Prevederile prezentului ordin vor fi duse la îndeplinire de Direcția Biodiversitate.


Art. 6. – Anexele 1 – 2 fac parte integrantă din prezentul ordin.

Art. 7. – La data emiterii prezentului ordin, Ordinul ministrului mediului și schimbărilor climatice nr. 2144/2013 privind aprobarea listei revizuite a siturilor Natura 2000 care necesită structuri proprii de administrare, a listei revizuite a siturilor Natura 2000 care sunt atribuite în custodie dar care necesită structuri proprii de administrare și a criteriilor de evaluare în baza cărora s-a stabilit necesitatea atribuirii în administrare a siturilor Natura 2000, își încetează aplicabilitatea.


P. **ATTILA KORÓDI**

Lista revizuită a ariilor naturale protejate care necesită structuri proprii de administrare

Județ pe care se întinde aria naturală protejată	Codul ariei naturale protejate atribuită în custodie	Denumirea ariei	Cod ariei naturale protejate care se suprapun	Denumire ariei naturale protejate care se suprapun
Hunedoara, Caraș Severin, Gorj		Parcul Național Retezat	ROSCI0217	Retezat
			ROSPA0084	Munții Retezat
			2.494.	Rezervația științifică Gemenele
			2.496.	Peștera Zeicului
Caraș Severin, Mehedinți		Parcul Natural Porțile de Fier	ROSCI0206	Porțile de Fier
			ROSPA0080	Munții Almăjului - Locvei
			ROSPA0026	Cursul Dunării - Baziaș - Porțile de Fier
			2.299.	Rezervația naturală Balta Nera – Dunăre
			2.312.	Rezervația naturală Baziaș
			2.307.	Râpa cu lăstuni din Valea Divici
			VI.13.	Insula Calinovăț
			VI.14.	Divici-Pojejena
			VI.12.	Ostrov - Moldova Veche (Moldova Nouă
			2.298.	Rezervația naturală Valea Mare
			IV.13.	P. cu Apă din V. Polevii
			2.610.	Locul fosilifer Șvinița PN-D Comuna Șvinița
			2.609.	Cazanele Mari și Cazanele Mici
			2.611.	Locul fosilifer Bahna
			2.607.	Dealul Duhovnei
			2.597.	Gura Văii - Vârciorova
			2.625.	Fața Virului
			2.624.	Cracul Crucii
			2.608.	Dealul Vărănic
2.598.	Valea Oglănicului			
2.622.	Cracul Găioara			
Caraș Severin		Parcul Național Cheile Nerei-Beușnița	ROSCI0031	Cheile Nerei - Beușnița
			ROSPA0020	Cheile Nerei-Beușnița
			2.277.	Valea Ciclovei – Ilidia
			2.278.	Cheile Șușarei
			2.276.	Rezervația Cheile Nerei – Beușnița
			2.281.	Ducin
			2.280.	Lisovacea
			2.279.	Izvorul Bigăr
Cluj, Bihor, Alba		Parcul Natural Apuseni	ROSCI0002	Apuseni
			ROSPA0081	Munții Apuseni - Vlădeasa
			ROSCI0016	Buteasa




2.146.	Varful Buteasa
2.325.	Pestera Varfurasu
2.169.	Pestera Chiscau - Ursilor
2.151.	Valea Sighisteluiului
2.153.	Saritoarea Bohodeiului
2.154.	Cetatea Radesei
2.337.	Pestera din Piatra Ponorului
2.336.	Pestera Mare de pe Valea Firei
IV.9.	Complexul carstic din V. Ponorului
III.1.	Peștera Smeilor de la Onceasa
IV.10.	Sist. carstic P. Cerbului - Av. cu V
2.152.	Pietrele Boghii
2.143.	Piatra Bulzului
2.340.	Molhasul Mare de la Izbu
2.156.	Platoul Carstic Padis
2.148.	Faneata Izvoarelor Crisul Pietros
2.159.	Varful Biserica Motului
2.157.	Depresiunea Balileasa
2.158.	Groapa de la Barsa
2.144.	Ghetarul Focul Viu
2.150.	Valea Galbenei
2.141.	Groapa Ruginoasa
2.142.	Pietrele Galbenei
2.155.	Poiana Florilor
2.60.	Avenul din Hoanca Urzicarului
2.145.	Avenul Bortigului
2.149.	Cetatile Ponorului
2.160.	Platoul Carstic Lumea Pierduta
2.63.	Pestera Vartopasu
2.30.	Cheile Gardisoarei
2.11.	Pestera Ghetarul de la Vartop
2.64.	Pestera Huda Orbului
2.76.	Pestera Dârninii
2.65.	Pestera Hodobana
2.66.	Avenul cu doua intrari
2.67.	Izbucul Tauzului
2.77.	Izbucul Matisesti
2.69.	Avenul de la Tau
2.68	Hoanca Apei
2.71	Avenul din Sesuri
2.10	Pestera Ghetarul de la Scarisoara
2.70	Pestera Pojarul Politei
2.72	Izbucul Politei
2.73	Izbucul Cotetul Dobrestilor
2.31	Cheile Ordancusii
2.80	Cheile Mandrutului
2.32	Cheile Albacului
2.61	Coiba Mică
2.62	Coiba Mare
2.74	Peștera de sub Zgurăști
2.75	Peștera Poarta lui Ionele
2.147	Molhașurile din Valea Izbuțelor




			2.172	Peștera lui Micula
			2.180	Piatra Grăitoare (coasta de S-E a Brăiesei)
Bistrița Năsăud, Maramureș	Parcul Național Munții Rodnei		2.176	Vârful Cârligați (Versantul Sudic)
			ROSCI0125	Munții Rodnei
			ROSPA0085	Munții Rodnei
			2.711	Rezervația Bila-Lala
			2.209	Poiana cu narcise de pe Masivul Saca
			2.219	Peștera din Valea Cobășelului
			2.589	Piatra Rea
			2.225	Ineu-Lala
			2.562	Izvorul Bătrâna
			2.563	Pietrosu Mare
			2.223	Izvoarele Mihăiesei
			2.582	Peștera și izbulul Izvorul Albastru al Izei
		Dâmbovița, Prahova, Brașov	Parcul Natural Bucegi	
	2.234.			Rezervația naturală Bucegi (Abruptul Bucșoiu, Mălăești, Gaura)
	2.672.			Abruptul Prahovean Bucegi
	2.673.			Munții Colți lui Barbeș
	2.382.			Rezervația Plaiul Hoților
	2.373.			Peștera Cocora
	2.375.			Valea Horoabei
	2.235.			Rezervația naturală Locul fosilifer de la Vama Strunga
	2.380.			Turbăria Lăptici
	2.374.			Cheile Tătarului
	2.377.			Zănoaga - Lucăcilă
	2.376.			Orzea - Zănoaga
	2.379.			Peștera Răteiului
	2.381.			Poiana Crucii
	2.671.			Locul Fosilifer Plaiul Hoților
Neamț, Harghita	Parcul Național Cheile Bicazului- Hășmaș		ROSCI0027	Cheile Bicazului - Hășmaș
			ROSPA0018	Cheile Bicazului - Hășmaș
			2.652.	Cheile Șugăului (partea care se suprapune cu Parcul Național Cheile Bicazului Hășmaș)
			2.483.	Masivul Hășmașul Mare, Piatra Singuratică
			2.464.	Avenul Licaș
			2.643.	Cheile Bicazului
			2.482.	Cheile Bicazului și Lacul Roșu
Mureș, Suceava, Harghita, Bistrița Năsăud	Parcul Național Călimani		ROSCI0019	Călimani - Gurghiu
			ROSCI0051	Cușma (partea care se suprapune cu Parcul Național Călimani)
			ROSPA0133	Munții Calimani
			2.480.	Rezervația Lacul Iezer
			2.730.	Inepenișul cu <i>Pinus cembra</i>
			2.710.	Doisprezece Apostoli
Vâlcea			ROSCI0046	Cozia




		Parcul Național Cozia	ROSPA0025	Cozia - Buila - Vânturarița (toată partea care se suprapune și care este mărginită de Parcul național Cozia)
			2.798.	Pădurea Călinești - Brezoi
Brașov, Argeș		Parcul Național Piatra Craiului	ROSCI0194	Piatra Craiului
			2.237.	Rezervația naturală Cheile Zărneștilor
			2.249.	Rezervația naturală Peștera Liliiecilor
			2.112.	Avenul din Grind
			2.111.	Peștera Stanciului
			2.104.	Zona carstică - Cheile Dâmbovița
			2.109.	Peștera Dâmbovicioara
			2.110.	Peștera Uluce
Hunedoara		Parcul Natural Grădiștea-Muncelului Cioclovina	ROSCI0087	Grădiștea Muncelului - Ciclovina
			ROSPA0045	Grădiștea Muncelului - Cioclovina
			2.497.	Complexul carstic Călianu – Ponorici – Ciclovina
			2.499.	Cheile și Peștera Șura Mare
			2.500.	Peștera Tecuri (Complexul carstic Răchițaua – Tecuri)
			2.522.	Cheile Crivădiei
			2.531.	Cheile Taia
Caraș Severin		Parcul Național Semenic-Cheile Carașului	ROSCI0226	Semenic - Cheile Carașului
			ROSPA0086	Munții Semenic - Cheile Carașului
			2.282.	Cheile Carașului
			2.283.	Izvoarele Carașului
			2.284.	Izvoarele Nerei
			2.285.	Cheile Gârliștei
			2.290.	Peștera Buhui
			2.287.	Rezervația Buhui
			I.1.	Peștera Răsuflătoarei
			IV.15.	Peștera Exploratorii 85
Tulcea		Parcul Național Munții Măcinului	ROSCI0123	Munții Măcinului
			ROSPA0073	Măcin - Niculițel
			ROSCI0201	Podisul Nord Dobrogean (partea care se suprapune cu ROSPA0073 Măcin – Niculițel și partea care nu se suprapune situată la nord de ROSPA0091 Babadag)
			2.764.	Valea Fagilor
			IV.55.	Chervant-Priopcea
			2.770.	Locul fosilifer Bujoarele
Neamț, Suceava		Parcul Natural Vânători-Neamț	ROSCI0270	Vânători - Neamț
			ROSPA0107	Vânători - Neamț
			2.658.	Rezervația de zimbrii Neamț
Brăila, Constanța, Ialomița		Parcul Natural Balta Mică a Brăilei	ROSCI0006	Balta Mică a Brăilei
			ROSPA0005	Balta Mica a Brailei
Caraș Severin, Gorj, Mehedinți		Parcul Național Domogled-Valea Cernei	ROSCI0069	Domogled - Valea Cernei
			ROSPA0035	Domogled-Valea Cernei
			2.423.	Ciucevele Cernei
			2.425.	Peștera Martel
			2.426.	Cheile Corcoaiei



			2.422.	Piatra Cloșanilor
			2.294.	Rezervația naturală Iauna Craiova
			2.602.	Vârful lui Stan
			2.297.	Rezervația naturală Peștera Bârzoni
			2.296.	Belareca
			2.293.	Coronini – Bedina
			2.603.	Valea Țesna
			2.292.	Rezervația naturală Domogled
Neamț		Parcul Național Ceahlău	ROSPA0129	Masivul Ceahlău (fără Rezervația naturală Secu – cod IV.42)
			ROSCI0024	Ceahlău
			2.642.	Cascada Duruitoarea
			2.641.	Polița cu Crini
			2.661	Lacul Izvorul Muntelui
Bihor		Parcul Natural Cefa	ROSCI0025	Cefa
			ROSPA0097	Pescăria Cefa - Pădurea Rădvani
			ROSCI0387	Salonta
			2.194.	Colonia de păsări de la Pădurea Rădvani
Iași, Vaslui	ROSCI0213	Râul Prut	2.556.	Râul Prut
			2.555.	Cotul Sălăgeni
			2.554.	Cotul Bran pe Râul Prut
Tulcea	ROSCI0201	Podisul Nord Dobrogean (fără partea care se suprapune cu ROSPA0073 Măcin - Niculițel și partea care nu se suprapune situată la nord de ROSPA0091 Babadag)	ROSPA0091	Pădurea Babadag
			ROSPA0100	Stepa Casimcea
			ROSPA0040	Dunărea Veche - Brațul Măcin (partea care se suprapune cu ROSCI0201)
			IV.71.	Dealul Mândrești
			IV.72.	Mănăstirea Cocoș
			IV.58.	Dealul Sarica
			IV.64.	Edirlen
			IV.61.	Carasan-Teke
			IV.57.	Muntele Consul
			IV.67.	Peceneaga
			IV.51.	Muchiile Cernei-Iaila
			2.765.	Rezervația naturală Dealul Bujorului
			2.768.	Vârful Secarul
			IV.54.	Dealul Ghiunghiurmez
			IV.62.	Valea Ostrovului
			IV.68.	Măgurele
			IV.63.	Uspenia
			2.769.	Rezervația botanică Korum Tarla
			IV.49.	Pădurea Babadag-Codru
			IV.69.	Războieni
			IV.53.	Valea Mahomencea



			IV.65.	Casimcea
			IV.66.	Colțanii Mari
			2.772.	Pădurea Niculițel
			IV.52.	Beidaud
Sălaj, Maramureș	ROSCI0314	Lozna	ROSPA0114	Cursul Mijlociu al Someșului
			2.692	Pădurea La Castani
			2.683	Pietrele Moșu și Baba
			2.685	Calcarele de Rona
			2.688	Rezervația peisagistică Stâna Clițului
Harghita, Bacău	ROSCI0323	Munții Ciucului	ROSPA0034	Depresiunea și Munții Ciucului (cu excepția suprafeței care se suprapune cu ROSCI0007 Bazinul Ciucului de Jos și suprafața care se suprapune peste ROSCI0090 Harghita - Mădăraș).
Maramureș	ROSCI0264	Valea Izei și Dealul Solovan	2.585.	Arcer-Țibleș-Bran
			2.593.	Dealul Solovan



Criterii de evaluare în baza cărora s-a stabilit necesitatea atribuirii în administrare a ariilor naturale protejate

Siturile au fost evaluate conform criteriilor de mai jos:

A. Situri de importanță comunitară (SCI)

1. Suprafața: a) - 10.000-20.000 ha, 1 punct
b) - 20.001-30.000 ha, 2 puncte
c) - 30.001-40.000 ha, 3 puncte
d) - ≥ 40.001 ha, 4 puncte
2. Număr specii: a) - 1-10 specii, 0 puncte
b) - 11-20 specii, 1 punct
c) - 21-30 specii, 2 puncte
d) - 31-40 specii, 3 puncte
e) - ≥ 40 specii, 4 puncte
3. Număr habitate: a) - 1 habitat, 1 punct
b) - 2 habitate, 2 puncte
c) - 3 habitate, 3 puncte
d) - ≥ 4 habitate, 4 puncte
4. Număr habitate prioritare: a) - 1-3 habitate prioritare, 0 puncte
b) - ≥ 4 habitate prioritare, 1 punct
5. Număr alte specii importante de floră și faună: a) - 1-30 specii, 0 puncte
b) - 31-60 specii, 1 punct
c) - ≥ 61 specii, 2 puncte
6. Evaluare globală: a) - B, 1 punct
b) - A, 2 puncte
7. Număr situri Natura 2000 care se suprapun: a) - 1 sit, 1 punct
b) - 2 situri, 2 puncte
c) - ≥ 3 situri, 3 puncte
8. Număr rezervații naturale care se suprapun: a) - 1 rezervație, 1 punct
b) - 2 rezervații, 2 puncte
c) - 3 rezervații, 3 puncte
d) - ≥ 4 rezervații, 4 puncte

Punctaj maxim pentru SCI: 24 puncte

Punctaj minim pentru a include situl în listă: 10 puncte

B. Arii de protecție specială avifaunistică (SPA)

1. Suprafața: a) - 50.000-60.000 ha, 1 punct
b) - 60.001-70.000 ha, 2 puncte



- c) - 70.001-80.000 ha, 3 puncte
- d) - ≥ 80.001 ha, 4 puncte

2. Număr specii:
- a) - 1-10 specii, 0 puncte
 - b) - 11-20 specii, 1 punct
 - c) - 21-30 specii, 2 puncte
 - d) - 31-40 specii, 3 puncte
 - e) - ≥ 40 specii, 4 puncte

3. Evaluare globală:
- a) - B, 1 punct
 - b) - A, 2 puncte

4. Număr situri Natura 2000 care se suprapun:
- a) - 1 sit, 1 punct
 - b) - 2 situri, 2 puncte
 - c) - ≥ 3 situri, 3 puncte

5. Număr rezervații naturale care se suprapun:
- a) - 1 rezervație, 1 punct
 - b) - 2 rezervații, 2 puncte
 - c) - 3 rezervații, 3 puncte
 - d) - ≥ 4 rezervații, 4 puncte

Punctaj maxim pentru SPA: 17 puncte

Punctaj minim pentru a include situl în listă: 8 puncte

