




MINISTERUL CULTURII



DIRECȚIA JUDEȚEANĂ PENTRU CULTURĂ
CARAȘ-SEVERIN

320067 Reșița, Piața 1 Decembrie 1918 nr. 30-31, Tel./Fax: 0355-404.257

E-mail: directiapentruculturacs@gmail.com

C.U.I. 3228381

Nr. **638** / **02.11** / 2021

Către,

WIND ENERGY GREEN PARK S.R.L.

str. dr. Iacob Felix, nr. 63-69, et. 13, cam. 6, sector 1, București.

Referitor: Solicitare aviz pentru proiectul: „Lucrări de construire - Parc eolian Potoc 4”, județul Caraș-Severin.

Obiectiv: Se urmărește crearea unui parc eolian în extravilanul comunelor Răcășdia și Ciuchici, județul Caraș-Severin.
Localitate: UAT Răcășdia, UAT Ciuchici, localități: Răcășdia, Vrăniuți, județul Caraș-Severin.
Proiect: 250/19 P4 „Parc eolian Potoc 4”
Faza: D.T.A.C.
Proiectant: S.C. MONSSON ALMA S.R.L, bulevardul Tomis, nr 480, Constanța, județul Constanța.
Beneficiar: WIND ENERGY GREEN PARK SRL, str. dr. Iacob Felix, nr. 63-69, et. 13, cam. 6, sector 1, București.

Documentația este înregistrată la Direcția Județeană pentru Cultură Caraș-Severin cu nr. 638/21.07.2021 și cuprinde:

- **piese scrise:** cerere către DJC CS, copie certificat de urbanism nr. 192/08.06.2021, aviz de oportunitate nr. 2/08.02.2021, procură generală MONSSON ALMA S.R.L, procură generală WIND ENERGY GREEN PARK SRL, certificat de înregistrare.

- **piese desenate:** plan de amplasare în zonă, plan de situație – detail wiew, vedere turbină eoliană;


Se propune: Proiectul va avea ca scop instalarea și operarea turbinelor eoliene, realizarea fundațiilor turbinelor și îmbunătățirea solului, modernizarea drumurilor existente și construirea de drumuri noi în interiorul parcelelor, construirea platformelor de montaj, substație electrică de transformare, sisteme de stocare energie electrică, instalarea de rețele de cabluri subterane de medie și înaltă tensiune, racordarea la rețeaua electrică națională, rețea de comunicații și control, organizare de șantier, instalarea de stâlpi de monitorizare video și instalarea de martori de tasare pentru urmărirea în timp a fundațiilor. Turbinele se vor fixa la sol prin fundații executate din beton armat, subterane de tip radier general și pot fi prevăzute, în unele cazuri, cu piloni din beton armat, amplasați sub această fundație. Transformatorul poate fi prevăzut în interiorul turbinei sau în exterior și este introdus într-o anvelopă, numită post de transformare, care este fixată la sol cu ajutorul unei fundații și va avea de jur împrejur trotuar betonat. În dreptul fiecărei turbine se vor construi platforme de montaj din piatră compactată. Turbinele vor fi conectate prin cabluri electrice subterane la stația de transformare nou construită. La intersecțiile dintre drumurile existente de acces și cele noi, dar și între drumurile existente, se vor construi racorduri pe direcția de acces. Toate segmentele de drum (comunal, județean) vor fi reabilite și consolidate. La partea de construcții în cadrul substației de transformare se vor realiza: construcții, fundații, împrejmuiri, drumuri de acces, clădire pentru echipamente. Suprafața afectată conform extrase CF este de 61.62 ha, suprafața totală afectată de lucrări incluzând și drumurile, este de 103.96 ha.

În urma analizării documentației dumneavoastră, înregistrată la Direcția Județeană pentru Cultură Caraș-Severin cu nr. 638/21.07.2021, prin care solicitați avizul de specialitate pentru proiectul – *Lucrări de construire - Parc eolian Potoc 4*, ce urmează a fi implementat pe raza comunelor, Răcășdia și Ciuchici, cf. nr. C.F. cuprinse în Planul de situație propus, **vă comunicăm:**

1. În apropierea zonei de investiție se află mai multe situri arheologice aparținând unor perioade istorice diferite - Răcășdia: RAN 53684.15 (obiectiv 8), preistorie și epoca romană; RAN



MINISTERUL CULTURII



DIRECȚIA JUDEȚEANĂ PENTRU CULTURĂ
CARAȘ-SEVERIN

320067 Reșița, Piața 1 Decembrie 1918 nr. 30-31, Tel./Fax: 0355-404.257

E-mail: directiapentruculturacs@gmail.com

C.U.I. 3228381

53684.23 (obiectiv 16), preistorie, romană și medievală; RAN 53684.25 (obiectiv 19), hallstatt, romană, medievală; RAN 53684.28 (obiectiv 27), epoca romană, RAN 53684.30 (obiectiv 29), epocă romană și medievală, RAN 53684.33 (obiectiv 33), medievală timpurie; RAN 53684.11 (obiectiv 4) romană, medievală, preistorie; RAN 53684.22 (obiectiv 15), epoca medievală (XI-XIII), preistorie; RAN 53684.24 (obiectiv 17) romană (sec. II-IV d. Hr.), medievală (sec. XIII-XIV); RAN 53684.04, daco-romană (sec. III-IV); RAN 53684.35, medievală târzie.

2. Descoperirile monetare întâmplătoare, certifică faptul că această zonă prezintă un real cu potențial arheologic, din păcate, în bună parte necercetat.

În temeiul prevederilor art. 5, alin. (1) și (15) din Legea 258/2006 privind modificarea și completarea OG nr. 43/2000 privind protecția patrimoniului arheologic și declararea unor situri arheologice ca zone de interes național, dar și art. 24 din OMCC nr. 2518/2007 privind metodologia de aplicare a procedurii de descărcare de sarcină arheologică, DJC Caraș-Severin acordă firmei:

WIND ENERGY GREEN PARK S.R.L.
AVIZ FAVORABIL

Pentru: „*Lucrări de construire - Parc eolian Potoc 4*”, cf. nr. C.F. menționate în Planul de situație propus.

Cu următoarea condiție:

- **se va realiza obligatoriu o Evaluare arheologică intruzivă (Diagnostic intruziv) pentru fundația următoarelor eoliene: 16P4, 15P4, 12P4, 17P4, 18P4, 19P4, 20P4, 8P4 și 5P4** căci acestea se află în aria și în zona de protecție a siturilor existente în R.A.N. (Repertoriul Arheologic Național)
- **Se va realiza supravegherea arheologică a tuturor lucrărilor intuzive pentru celelalte turbine eoliene, precum și a tuturor lucrărilor intruzive prevăzute în documentație, cf. coordonatelor Stereo 70, definitive, care vor fi menționate în documentație (pentru turbinele eoliene și pentru alte săpături intruzive prevăzute în proiect) și a DWG-urilor.**

A. Potrivit OMCC nr. 2392/2004 privind aprobarea Standardelor și procedurilor arheologice, **Diagnosticul intruziv** este operațiunea planificată, limitată în timp, ce are drept scop determinarea prezenței sau absenței materialelor arheologice, a structurilor, complexelor, artefactelor într-o zonă delimitată (inclusiv caracterul, distribuția spațială, datarea, integritatea, starea de conservare și calitatea), pentru a aprecia dacă un proiect de cercetare arheologică trebuie elaborat; **Supravegherea arheologică** este operațiunea planificată, limitată în timp, nedistructivă și/sau intruzivă ce are drept scop observarea, înregistrarea datelor și cercetare ce se desfășoară în același timp cu alte lucrări de teren ce nu au caracter arheologic;


B. Secțiunea/secțiunile arheologice de diagnostic intruziv vor fi efectuate astfel încât să fie reprezentative pentru întreg perimetrul cercetat. Distribuția acestora va trebui să acopere în întregime lucrările propuse în proiectul investițional și nu se vor efectua în afara perimetrului afectat. Raportul de diagnostic arheologic va cuprinde obligatoriu și inventarul de coordonate pentru fiecare secțiune de diagnostic arheologic, precum și un plan de situație cu amplasarea secțiunilor (în raport cu lucrările preconizate).

C. Pentru realizarea diagnosticului arheologic și a supravegherii arheologice, conform legislației în vigoare cu privire la protejarea patrimoniului arheologic național, veți avea în vedere următoarele:

a. Conform OG nr. 43/2000 privind protecția patrimoniului arheologic și declararea unor situri arheologice ca zone de interes național, republicată, cu modificările și completările ulterioare,



MINISTERUL CULTURII



DIRECȚIA JUDEȚEANĂ PENTRU CULTURĂ
CARAȘ-SEVERIN

320067 Reșița, Piața 1 Decembrie 1918 nr. 30-31, Tel./Fax: 0355-404.257

E-mail: directiapentruculturacs@gmail.com

C.U.I. 3228381

art, 5, alin. (9), **cercetarea arheologică se va efectua numai pe baza autorizației emise de Ministerul Culturii și în conformitate cu aceasta;**

b. Potrivit art. 7, lit. „a” din Legea nr. 258/2006 privind modificarea și completarea OG nr. 43/2000, dar și art. 48, alin. (7) din Legea nr. 182/2000 privind protejarea patrimoniului cultural național mobil, **finanțarea cercetărilor arheologice pentru zonele afectate de proiectele investiționale, este asigurată de beneficiarul lucrărilor;**

c. Cercetarea arheologică se va desfășura în condițiile stabilite prin Regulamentul săpăturilor arheologice din România (Ordin nr. 2071/2000) și conform Standardelor și procedurilor arheologice instituite prin OMCC nr. 2392/2004. În conformitate cu art. 3, alin. (3) din OG nr. 43/2000 privind protecția patrimoniului arheologic și declararea unor situri arheologice ca zone de interes național, republicată, cu modificările și completările ulterioare, **cercetarea arheologică se va realiza de către personal de specialitate atestat și înregistrat în Registrul Arheologilor și în acord cu principiile Codului Deontologic al arheologilor din România;**

d. Instituția organizatoare a cercetării arheologice va redacta **Raportul de diagnostic arheologic și Raportul de supraveghere arheologică.** Rapoartele neconforme cu Standardele și Procedurile arheologice nu vor fi acceptate de serviciile publice deconcentrate ale Ministerului Culturii (OMCC nr. 2518/2007, art. 16).

e. Raportul de diagnostic arheologic și cel de Supraveghere arheologică vor fi întocmite de o instituție publică de specialitate. În conformitate cu art. 13 din OMCC nr. 2518/2007, precum și cu art. 1, alin. (2) din Ordinul nr. 2178/17.03.2011 *“prin instituție organizatoare a cercetării arheologice se înțelege **instituția de profil muzeal, de cercetare sau de învățământ superior care are calitatea de proprietar, administrator ori titular al altor drepturi reale asupra terenului pe care se află situl arheologic sau care este solicitată să efectueze cercetarea arheologică pe terenuri aferente unor obiective investiționale, în baza unui contract**”*. Registrul complet al arheologilor din România care pot efectua conform legii, cercetări arheologice preventive poate fi consultat online pe pagina de internet <http://arh.cimec.ro/RegistruArheologi.aspx>.

f. Instituțiile publice din județul Caraș-Severin abilitate pentru efectuarea cercetărilor arheologice: Muzeul Banatului Montan Reșița (tel./fax. 0355/401220, tel. 0255/231469, tel. 0355/401219); Muzeul Județean de Etnografie și al Regimentului de Graniță, Caransebeș (tel. 0255/512193, tel. 0255/514173).

Nerespectarea avizului Ministerului Culturii se pedepsește contravențional sau penal, conform legislației în vigoare privind protejarea patrimoniului cultural național.

Cu aleasă considerație,

Referent de specialitate
dr. Adriana Radu

Director executiv
Nicoleta Moise





MINISTERUL CULTURII



DIRECȚIA JUDEȚEANĂ PENTRU CULTURĂ
CARAȘ-SEVERIN

320067 Reșița, Piața 1 Decembrie 1918 nr. 30-31, Tel./Fax: 0355-404.257

E-mail: directiapentruculturacs@gmail.com

C.U.I. 3228381

Nr. 127 / 15.02 2022

Către,

WIND ENERGY GREEN PARK S.R.L.

str. dr. Iacob Felix, nr. 63-69, et. 13, cam. 6, sector 1, București.

Referitor: Solicitare aviz pentru proiectul: „**Lucrări de construire - Parc eolian Potoc 4**”, în urma revizuirii planului de situație.

În urma analizării solicitării dumneavoastră, cu numărul 104/01.02.2022, înregistrată la Direcția Județeană pentru Cultură Caraș-Severin cu nr. 127/02.02.2022, prin care solicitați avizul de specialitate pentru proiectul – *Lucrări de construire - Parc eolian Potoc 4*, în urma modificărilor intervenite prin elaborarea unui plan parcellar sistematic, rezultând o reîncadrare/o redenumire a parcelelor, a drumurilor de acces, identificate conform Certificatului de Urbanism (CU 192/08.06.2021) vă comunicăm:

1. Se menține **Avizul favorabil nr. 638/02.11.2021**, dat de DJC Caraș-Severin, pentru documentația „**Lucrări de construire - Parc eolian Potoc 4**” cu condiții:
- evaluare arheologică intruzivă (diagnostic intruzivă) pentru fundația eolieneleor: 16P4, 15P4, 12P4, 17P4, 18P4, 19P4, 20P4, 8P4 și 5P4;
- se va realiza supravegherea arheologică a tuturor lucrărilor intuzive pentru celelalte turbine eoliene, precum și a tuturor lucrărilor intruzive prevăzute în documentație, cf. coordonatelor Stereo 70, care vor fi menționate în documentație (pentru turbinele eoliene și pentru alte săpături intruzive prevăzute în proiect) și a DWG-urilor.

Cu aleasă considerație,

Referent de specialitate
arhg. dr. Adriana Radu

Director executiv
Nicoleta Moise

