

PADOPOTERA S.R.L.

str. Velența, nr. 1B, Oradea

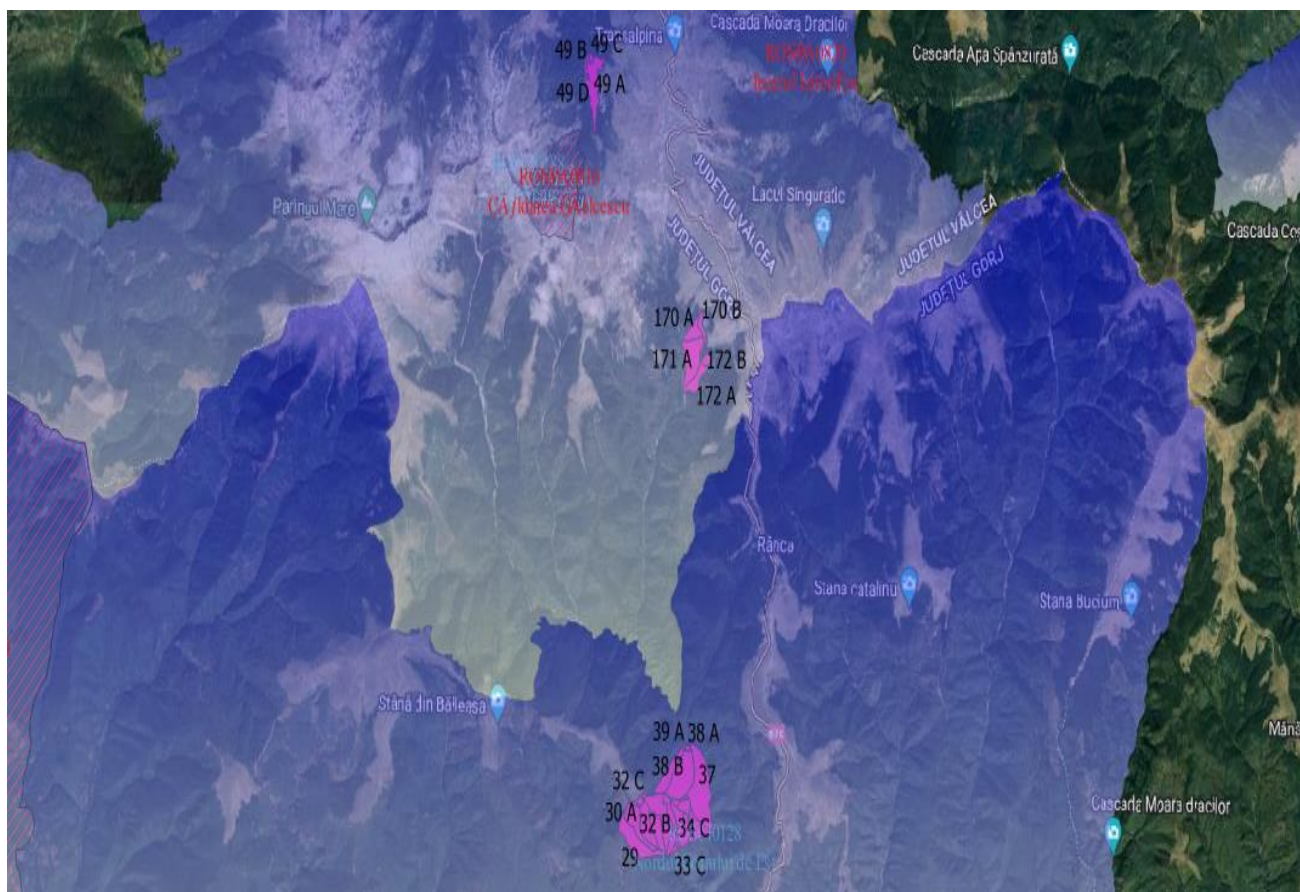
Tel: 0748397118

padopotera@gmail.com

EVALUARE ADECVATĂ

pentru

**AMENAJAMENTUL SILVIC AL FONDULUI FORESTIER PROPRIETATE
PRIVATĂ APARTINÂND OBȘTII PIETRELE, ȘIPOTULUI ȘI VACA, OBȘTII
PALTINUL NOVACI, JUDEȚUL GORJ, OBȘTII COASTA PETRESEI, JUDEȚUL
VÂLCEA, UPI NOVĂCENI**



**TITULAR: OBȘTEA PIETRELE, ȘIPOTULUI ȘI VACA, OBȘTEA
PALTINUL NOVACI ȘI OBȘTEA COASTA PETRESEI**



ELABORATOR: PADOPOTERA S.R.L.

CUPRINS

I.A. Descrierea și analiza PP- ului supus aprobării.....	4
I.A.1 Prezentarea amenajamentului silvic	4
I.A.1.1. Informații generale privind planul.....	4
2. Localizarea geografică și administrativă	7
3. Justificarea necesității planului.....	8
4. Descrierea ciclului de viață al planului (construcție, operare, dezafectare) și a intervențiilor și activităților asociate fiecărei etape, precum și durata construcției, funcționării, dezafectării PP-ului și eșalonarea perioadei de implementare a planului.....	9
Descrierea lucrărilor silvotehnice prevăzute a se aplica în arboretele din cadrul UP I Novăceni	10
5. Resursele naturale necesare implementării prevederilor amenajamentului silvic (preluare de apă, resurse regenerabile, resurse neregenerabile, altele) cu evidențierea celor care vor fi exploatate din cadrul ariilor naturale protejate de interes comunitar	17
6. Informații privind producția care se realizează, informații despre materiile prime, substanțele sau preparatele chimice utilizate.....	19
7. Emisii de poluanți fizici, chimici și biologici generați de intervențiile și activitățile PP (poluanți atmosferici, zgomot, iluminat artificial, poluanți care pătrund în mediul acvatic, alte emisii)	24
8. Deșeuri generate de plan și modalitatea de gestionare a acestora	27
9. Cerințele legate de utilizarea terenului, necesare pentru execuția planului (categoria de folosință a terenului, suprafețele de teren ce vor fi ocupate temporar/permanent de către plan, de exemplu drumurile de acces, tehnologice, ampriza drumului, șanțuri și pereți de sprijin, efecte de drenaj, altele).....	28
10. Serviciile suplimentare solicitate de implementarea prevederilor amenajamentului (dezafectarea/reamplasarea de conducte, linii de înaltă tensiune, mijloacele de construcție necesare), respectiv modalitatea în care accesarea acestor servicii suplimentare poate afecta integritatea ariilor naturale protejate de interes comunitar	29
11. Activități generate ca rezultat al implementării planului.....	30
12. Descrierea proceselor tehnologice ale prevederilor amenajamentului silvic	30
13. Caracteristicile planurilor/proiectelor existente, propuse sau aprobate, ce pot genera impact cumulativ cu planul care este în procedură de evaluare și care poate afecta ariile naturale protejate de interes comunitar.....	32
14. Alte informații solicitate de către Agenția Competentă pentru Protecția Mediului	35
15. Sumarul efectelor generate de implementarea amenajamentului silvic	35

16. Hărți de sinteză a tuturor intervențiilor ce au potențialul de a afecta ariile naturale de interes comunitar	36
A.2. Efecte generate de intervențiile prin implementarea planului	38
A.3. Alte planuri/proiecte cu care planul analizat poate genera impact cumulat	40
B. Informații privind aria naturală protejată de interes comunitar afectată de implementarea prevederilor amenajamentului	42
B.1. Date privind aria naturală protejată de interes comunitar:	42
ARIA SPECIALĂ DE CONSERVARE ROSAC0128 NORDUL GORJULUI DE EST	42
ARIA SPECIALĂ DE CONSERVARE ROSAC0188 PARÂNG	44
B.2. Date despre habitatele/speciile din ariile naturale protejate de interes comunitar posibil afectate de amenajamentul silvic	83
B.3. Relațiile structurale și funcționale care creează și mențin integritatea ariei naturale protejate	88
B.4. Obiectivele de conservare ale ariilor naturale protejate	118
B.5. Analiza măsurilor de conservare din planul de management/ regulamentul ariilor naturale protejate	124
B.6 Alte informații relevante privind conservarea ariilor naturale protejate, inclusiv posibile schimbări în evoluția naturală a acestora	127
C. Prezentarea rezultatelor activităților de teren.....	129
D. Analiza presiunilor și amenințărilor.....	131
E. Evaluarea impactului	135
E.1. Identificarea și cuantificarea impactului	135
E.2. Evaluarea semnificației impacturilor	142
F. Măsurile de prevenire, evitare și reducere a impactului	142
G. Monitorizarea măsurilor de prevenire, evitare și reducere a impactului.....	162
H. Evaluarea impactului rezidual.....	163
II. Soluțiile alternative	167
III. Măsurile compensatorii.....	167
IV. Metodele utilizate pentru culegerea informațiilor privind speciile și/sau habitatele de interes comunitar afectate.....	168
V. Concluziile evaluării adecvate	183

I.A. Descrierea și analiza PP- ului supus aprobării

I.A.1 Prezentarea amenajamentului silvic

I.A.1.1. Informații generale privind planul

Amenajarea pădurilor sau amenajamentul este ansamblul de preocupări și măsuri menite să asigure aducerea și păstrarea pădurilor în stare corespunzătoare din punctul de vedere al funcțiilor ecologice, economice și sociale pe care acestea le îndeplinesc.

Modul de gestionare a fondului forestier național se reglementează prin amenajamentele silvice, care se constituie în baza documentelor de proprietate.

Țelurile de gospodărire a pădurii se stabilesc prin amenajamente silvice, în concordanță cu obiectivele ecologice și social-economice și cu respectarea dreptului de proprietate asupra pădurilor, exercitat potrivit prevederilor Codului Silvic.

Amenajamentul silvic se elaborează pe unități de producție și/sau de protecție, cu respectarea normelor tehnice de amenajare. Reglementarea procesului de producție pentru pădurile de pe proprietățile cu suprafețe mai mici de 100 ha, incluse în unități de producție/protecție constituite în teritoriul aceleiași comune, respectiv aceluiași oraș sau municipiu, se face la nivel de arboret, cu condiția asigurării continuității la acest nivel, aplicând tratamente adecvate.

Întocmirea de amenajamente silvice este obligatorie pentru proprietățile de fond forestier mai mari de 10 ha

Proprietarul care are încheiat contract de administrare sau de servicii silvice pe o perioadă de 10 ani pentru fondul forestier al unei proprietăți cu suprafața de maximum 10 ha poate recolta un volum de maximum 3 mc/an/ha de pe această proprietate forestieră, în funcție de caracteristicile structurale ale arboretului.

Normele tehnice care stau la baza amenajamentului silvic se elaborează și se aprobă de către autoritatea publică centrală care răspunde de silvicultură, în colaborare cu Academia de Științe Agricole și Silvice "Gheorghe Ionescu-Șișești", cu alte instituții de specialitate și organizații neguvernamentale, cu respectarea următoarelor principii:

- a) principiul continuității și al permanenței pădurilor;
- b) principiul eficacității funcționale;
- c) principiul conservării și ameliorării biodiversității;
- d) principiul economic.

a) Principiul continuității

- potrivit acestui principiu, prin amenajament se asigură condiții necesare pentru o gestionare durabilă a pădurilor (adică administrarea și utilizarea ecosistemelor forestiere, astfel încât să li se mențină și amelioreze biodiversitatea, productivitatea, capacitatea de regenerare, vitalitatea, sănătatea și să li se asigure pentru prezent și viitor capacitatea de a exercita funcții multiple ecologice, economice și sociale la nivel local, regional și mondial, fără a genera prejudicii altor sisteme), astfel încât acestea să ofere societății, permanent produse lemnoase și de altă natură, precum și servicii de protecție și sociale cât mai mari și de calitate superioară. Acest principiu se referă, atât la continuitatea în sens progresiv a funcțiilor de producție, cât și la permanența și ameliorarea funcțiilor de protecție și sociale vizând nu numai interesele generației actuale, dar și

pe cele de perspectivă ale societății. Astfel, principiul continuității capătă mobilitatea necesară pentru a putea corespunde oricăror împrejurări. El implică, așadar, atât păstrarea neștirbită a pădurii ca întreg, cât și cultivarea, organizarea, modelarea și conducerea ei într-o perspectivă a dezvoltării durabile și fiabile.

b) Principiul eficacității funcționale

Acest principiu exprimă preocuparea permanentă pentru creșterea capacității de producție și protecție a pădurilor, precum și pentru valorificarea optimă a produselor acestora. Se urmărește creșterea productivității pădurilor și a calității produselor, ameliorarea funcțiilor de protecție ale arboretelor, vizând realizarea unei eficiențe economice a gospodăririi pădurilor, precum și asigurarea unui echilibru corespunzător între aspectele de ordin ecologic, economic și social, cu cele mai mici costuri.

c) Principiul conservării și ameliorării biodiversității

Prin acest principiu se urmărește conservarea și ameliorarea biodiversității la cele patru niveluri ale acesteia (intraspecifică, interspecifică, ecosistemică și a peisajelor) în scopul maximizării stabilității și a potențialului polifuncțional al pădurilor pentru creșterea gradului de stabilitate și rezistență a arboretelor la acțiunea factorilor vătămători (vânt, zăpadă, boli, dăunători, vânat, poluare, ș.a.).

d) Principiul economic

Prin acest principiu se are în vedere recoltarea lemnului în vederea valorificării parțiale, care altfel, prin eliminare naturală, s-ar recicla în cadrul ecosistemelor forestiere respective. Acest scop este secundar prioritar rămânând îngrijirea corespunzătoare și la timp a arboretelor.

1.1. Denumirea planului

”Amenajamentul fondului forestier proprietate privată aparținând Obștii Pietrele, Șipotului și Vaca, Obștii Paltinul Novaci, județul Gorj, Obștii Coasta Petresei, județul Vâlcea, UP I Novăceni”.

1.2. Titularul planului

Obștea Pietrele, Șipotului și Vaca, Obștea Paltinul Novaci și Obștea Coasta Petresei

1.3. Proiectant amenajament silvic

NOCO CARPATIC S.R.L.

1.5. Administratorul fondului forestier

În prezent, suprafața amenajamentului silvic supus discuției este în paza Ocolul Silvic Privat Buila și Ocolul Silvic Novaci.

1.4. Scopul planului

Gestionarea durabilă a pădurilor - administrarea și utilizarea pădurilor astfel încât să își mențină și să își amelioreze biodiversitatea, productivitatea, capacitatea de regenerare, vitalitatea, sănătatea și în așa fel încât să asigure, în prezent și în viitor, capacitatea de a

exercita funcțiile multiple ecologice, economice și sociale permanente la nivel local, regional, național și global fără a crea prejudicii altor ecosisteme.

1.4. Obiectivele planului

Suprafața totală a fondului forestier proprietate **privată aparținând Obștii Pietrele, Șipotului și Vaca, Obștii Paltinul Novaci, județul Gorj, Obștii Coasta Petresei, județul Vâlcea, U.P. I Novăceni** care face obiectul amenajării este de 466,52 ha.

În amenajament problemele se tratează în concepție sistemică, urmărindu-se integrarea amenajării pădurilor în managementul și amenajarea mediului, în condițiile ecologice, economice și sociale din zonă. Pădurea, prin natura ei, este un sistem organizat, dar nu în scopuri social economice, ci în vederea autoconservării. Aceasta trebuie să fie reorganizată și adaptată, sub aspect structural, la funcția sau funcțiile economice ori sociale ce i s-au atribuit. Schimbarea structurii unei păduri nu se poate face decât în procesul gospodăririi ei, prin tăieri și regenerări sistematice și consecvente. Caracterul sistematic al acestora este asigurat prin amenajament (proiect), care stabilește obiectivele de atins și structura de realizat, planifică lucrările de exploatare și cultură ce se impun, cât și respectarea condițiilor de mediu care se impun.

*Tabelul nr. 1
Obiective sociale-economice și ecologice*

Nr.crt.	Obiective sociale, economice și ecologice	Grupa de servicii oferite de pădure
1.	Protecția solului	- protecția terenurilor cu înclinare mai mare de 35°; - protecția terenurilor situate pe substrate de fliș, nisipuri sau pietrișuri cu înclinare mai mare de 30°; - protecția terenurilor alunecătoare
2.	Protecția apelor	- Versanții direcți ai lacurilor de acumulare, existente sau aprobate și a lacurilor naturale
3.	Servicii științifice și de ocrotire a genofondului și ecofondului forestier	- protecția arboretelor situate în situl Natura 2000 ROSCI0128 Nordul Gorjului de Est și ROSAC0188 Parâng
4.	Producția lemnoasă	- lemn de calitate pentru furnire și cherestea; - lemn pentru celuloză și construcții rurale
5.	Alte servicii	- vânatul, fructele de pădure, ciuperci, pescuit, etc

În raport cu aceste necesități fiecărui arboret îi este destinat să îndeplinească unul sau mai multe obiective social-economice sau ecologice, din care unul prioritar, ajungându-se astfel la o specializare tehnologică a arboretelor, corelată cu potențialul lor stațional și biocenotic.

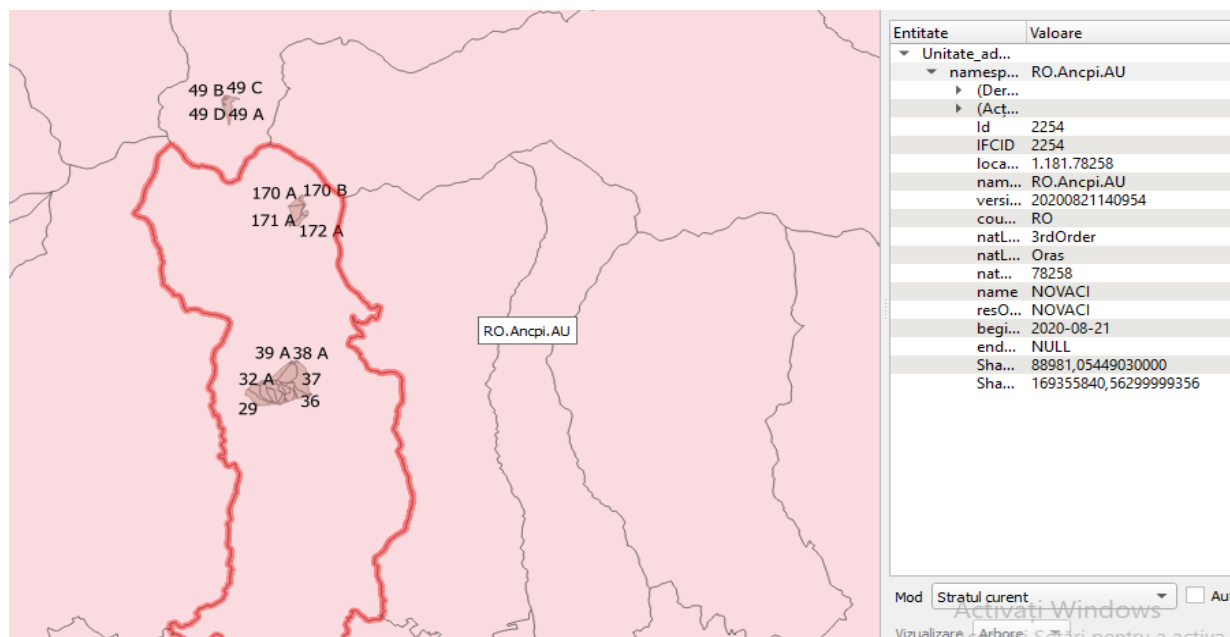
Tabelul nr. 2
Prezentarea tabelară a intervențiilor și componentelor PP

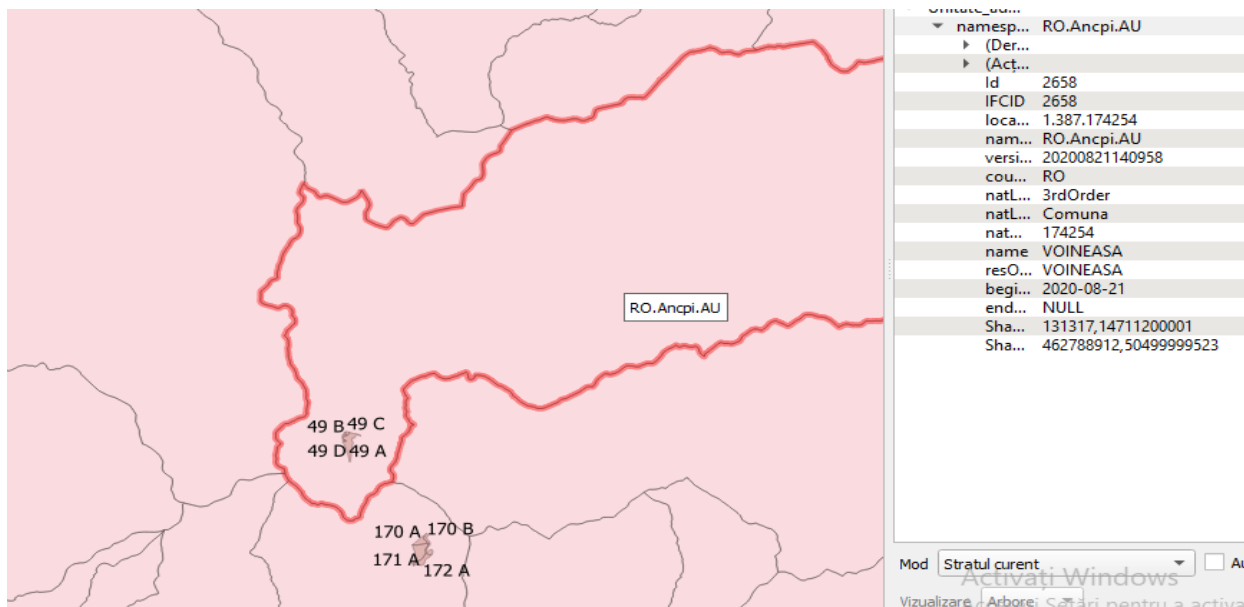
Etapa	Tip de intervenție	Componenta	Localizare	Distanța față de cea mai apropiată ANPIC	Alte informații suplimentare
Implementarea planului	Lucrări de îngrijire a regenerării naturale Lucrări de ajutorarea regenerării naturale Curățiri Rărituri Tăieri de igienă Lucrări de conservare Tăieri progresive	Amenajament silvic	UAT Novaci UAT Voineasa	Suprapus pe suprafața de 350,62 ha cu ROSAC0128 Nordul Gorjului de Est și pe suprafața de 115,90 ha cu ROSAC0188 Parâng	Suprapus în totalitate

2. Localizarea geografică și administrativă

Geografic, suprafața analizată este situată pe versanții sudici ai Munților Parâng, întinzându-se din Dealurile Înalte ale Subcarpaților Olteniei până pe crestele Munților Lespezi, Cărbunelui, Setea până la râul Lotru.

Din punct de vedere teritorial-administrativ pădurile din U.P. I Novăceni sunt situate în județul Gorj, UAT Novaci și județul Vâlcea, UAT Voineasa.





În prezent, suprafața fondului forestier proprietate privată aparținând Obștii Pietrele, Șipotului și Vaca, Obștii Paltinul Novaci, județul Gorj, Obștii Coasta Petresei, județul Vâlcea organizat în U.P. I Novăceni este administrat de către Ocolul Silvic Privat Buila și Ocolul Silvic Novaci și are o suprafață de 466,52 ha.

Coordonatele amplasamentului planului sunt transmise sub forma fișierelor de tip shapefile fiind anexate prezentului studiu pe un CD.

3. Justificarea necesității planului

Amenajarea pădurilor, ca știință și practică a organizării și conducerii structurale a pădurilor în scopul realizării obiectivelor complexe ecologice, sociale și economice urmărite prin gospodărirea pădurilor, se bazează pe conceptul gestionării durabile. Prin gestionarea durabilă a pădurilor se înțelege administrarea și utilizarea ecosistemelor forestiere, astfel încât să li se mențină și îmbunătățească biodiversitatea, productivitatea, capacitatea de regenerare, vitalitatea, sănătatea și să li se asigure pentru prezent și viitor capacitatea de a exercita funcțiile multiple ecologice, economice și sociale, la nivel local, regional și mondial, fără a genera prejudicii altor ecosisteme. În România, ca și în alte țări, amenajarea pădurilor s-a impus ca o necesitate în practica silvică, nu din motive de ordin cultural, ci totdeauna din preocuparea de ordin social-economic având ca scop asigurarea rezervelor de lemn necesare pentru acoperirea neîntreruptă a consumului (lemn pentru încălzirea locuințelor - ponderea mare în zonel rurale, lemn ca materie prima în industria mobilei) în viitor.

4. Descrierea ciclului de viață al planului (construcție, operare, dezafectare) și a intervențiilor și activităților asociate fiecărei etape, precum și durata construcției, funcționării, dezafectării PP-ului și eșalonarea perioadei de implementare a planului

Amenajamentul silvic UP I Novăceni a intrat în vigoare la 01.01.2023, având o durată de aplicare de 10 ani, adică până la 31.12.2032. Revizuirea acestuia se va efectua în ultimul an de aplicare, adică în 2032, sau la nevoie. Prevederile acestuia vor putea fi aplicate după obținerea actului de reglementare emis de ACPM și emiterea actului de avizare de către au Autoritatea Centrală pentru Protecția Mediului.

Recoltarea și colectarea masei lemnoase din parchete reprezintă principala activitate generată de implementarea planului. Ca urmare, pentru reducerea pe cât posibil a efectelor negative a acestei activități asupra pădurii trebuie să se aplice tehnologiile de exploatare prin care să se evite dezgolirea și degradarea solului și care să asigure o stare de sănătate corespunzătoare arboretelor, precum și regenerarea acestora în cele mai bune condiții.

Prin aplicarea celor mai indicate tehnologii de exploatare, în cadrul UP I Novăceni, se are în vedere:

- protejarea solului;
- protejarea arborilor care rămân în arboret;
- protejarea speciilor din ariile naturale protejate.

În acest sens, personalul ocolului silvic are sarcina de a materializa pe teren limitele parchetelor, a punctelor de regenerare, a căilor de acces pentru scos-apropiat și a zonelor de protecție a arborilor. În procesul de exploatare și colectare a masei lemnoase, se vor respecta următoarele:

- se vor exploata numai arborii marcați și predați spre exploatare (prin asigurarea protecției arboretului din jur);
- colectarea materialului lemnos se va face sub formă de părți de arbori;
- coroana arborilor, fracționată în bucăți, se va recolta separat, sub formă de lemn de steri, grămezi de crăci și lemn mărunt;
- colectarea se va face cu tractoare, numai pe trasee dinainte stabilite și materializate, fără să aducă prejudicii solului (nu se va lucra în perioadele cu umiditate ridicată și pe pantele mari), seminișurilor utilizabile sau arborilor de limită ai acestor trasee;
- se vor utiliza numai căile de acces și cele de transport forestier existente;
- este interzis a se traversa prin cursurile de apă cu utilajele în timpul acestor lucrări;
- rumegușul rezultat în urma lucrărilor se va împrăștia uniform pentru a intra în circuitul natural, devenind îngrășământ natural pentru sol (fertilizant);
- arborii uscați și iescarii se doboară și se fuzionează înainte de începerea exploatării parchetului.

În perioada procesului de exploatare se vor efectua controale de către personalul silvic, pentru a se asigura respectarea regulilor silvice la exploatarea suprafețelor. Reprimirea parchetelor se va face la termen și în condițiile prevăzute prin autorizația de exploatare, numai după evacuarea completă a materialului lemnos și curățirea corespunzătoare a acestora.

Descrierea lucrărilor silvotehnice prevăzute a se aplica în arboretele din cadrul UP I Novăceni

Pentru estimarea impactului pe care îl au lucrările silvotehnice asupra habitatelor și speciilor de interes comunitar, în continuare vor fi descrise lucrările propuse prin amenajamentul supus discuției.

Lucrări de îngrijire și conducere a arboretelor

Prin îngrijirea și conducerea pădurii se înțelege sistemul de lucrări și intervenții silvotehnice prin care se dirijează creșterea și dezvoltarea pădurii de la întemeierea ei până în apropierea termenului exploatarei sale în vederea îndeplinirii obiectivelor fixate. Ele acționează asupra pădurii în următoarele direcții principale:

- ameliorează permanent compoziția și structura genetică a populațiilor, calitatea arboretului, starea fitosanitară a pădurii;
- reduc convenabil consistența, astfel încât spațiul de nutriție dintre arborii valoroși să crească treptat oferind astfel condiții optime pentru creșterea arborilor în grosime și înălțime;
- ameliorează treptat mediul pădurii, conducând la intensificarea funcțiilor productive și protectoare a acesteia;
- reglează raporturile inter- și intraspecifice la nivelul arboretului și între diferitele etaje de vegetație ale pădurii;
- permit recoltarea unei cantități de masă lemnoasă ce se valorifică sub formă de produse secundare etc.

Lucrările de îngrijire se diferențiază în funcție de structura pădurii, de stadiul de dezvoltare și de obiectivele urmărite prin aplicare în: degajări, curățiri, rărituri și tăieri de igienă.

a. Curățiri

Curățiri se vor executa în arboretele ajunse în stadiul de nuieliș-prăjiniș, cu consistența plină (0,9-1,0), de 15 ani. Prin curățiri se va urmări în continuare promovarea speciilor valoroase, extrăgându-se exemplarele de valoare economică scăzută, precum și exemplarele din speciile de bază cu creșteri reduse sau cu defecte tehnologice. Intervențiile se vor face în așa fel încât consistența să nu scadă sub 0,75 și fără a se crea ochiuri fără vegetație forestieră.

Obiectivele urmărite prin aplicarea curățirilor sunt următoarele:

- continuarea ameliorării compoziției arboretului în concordanță cu compoziția-țel fixată. Acest lucru este realizabil prin înlăturarea exemplarelor copleșitoare din speciile nedorite;
- îmbunătățirea stării fitosanitare a arboretului, prin eliminarea treptată a exemplarelor uscate, rupte, vătămate, defectuoase, preexistente, a lăstarilor, având grijă să nu se întrerupă în niciun punct starea de masiv;
- reducerea desimii arboretelor, pentru a permite regularizarea creșterii în grosime și înălțime, precum și a configurației coroanei;
- ameliorarea mediului intern al pădurii, cu efecte favorabile asupra capacității productive și protectoare, ca și a stabilității generale a acesteia;
- valorificarea masei lemnoase rezultate;
- menținerea integrității structurale (consistența $\geq 0,8$).

Lucrări de curățiri s-au propus în u.a. – urile următoare: 33D, 34B, 35G, 35H pe o suprafață de 20,80 ha, de unde se va recolta un volum de 53 mc.

b. Rărituri

Răriturile sunt lucrări executate repetat în fazele de pariș, codrișor și codru mijlociu, care se preocupă de îngrijirea individuală a arborilor în scopul de a contribui cât mai activ la ridicarea valorii productive și proteoarea a pădurii cultivate.

Lucrarea are un caracter de selecție individuală pozitivă, preocuparea de bază fiind îndreptată asupra arborilor valoroși care rămân în arboret până la termenul exploataării și nu a celor extrași prin intervenția respectivă. Răriturile devin astfel cele mai pretențioase, mai complexe și mai intensive lucrări de îngrijire, cu efecte favorabile atât asupra generației existente cât și asupra viitorului arboret.

Obiectivele urmărite prin aplicarea răriturilor sunt următoarele:

- ameliorarea calitativă a arboretelor, mai ales sub raportul compoziției, al calității tulpinilor și coroanelor arborilor, al distribuției lor spațiale, precum și al însușirilor tehnologice ale lemnului acestora;
- ameliorarea structurii genetice a populațiilor arborescente;
- activarea creșterii în grosime a arborilor valoroși, ca urmare a răririi treptate a arboretului, fără însă a afecta creșterea în înălțime și producerea elagajului natural;
- luminarea mai pronunțată a coroanelor arborilor de valoare din speciile de bază, cu ocazia ultimelor rărituri, pentru a crea condiții mai favorabile pentru fructificație și deci, pentru regenerarea naturală a pădurii;
- mărirea rezistenței pădurii la acțiunea vătămătoare a factorilor biotici și abiotici, menținerea unei stări fitosanitare cât mai bune și a unei stări de vegetație cât mai active a arboretului rămas;
- modelarea eficientă a mediului intern a pădurii;
- recoltarea și valorificarea completă a arborilor care trebuie să cadă din pădure.

Periodicitatea răriturilor depinde de caracteristicile arboretului (compoziție, consistență, vârstă, clasă de producție etc.), de intensitatea lucrărilor precum și de condițiile staționale, aceasta variind între 4 și 6 ani.

În amenajamentul astfel de lucrări în u.a – urile: 32B, 34C, 35E, 35F, 38A, 38B, 39A, 39B, 49B, 49C, 49D pe o suprafață de 150,50 ha, de unde se va recolta un volum de 3072 mc.

c. Tăieri de igienă

Aceste lucrări urmăresc asigurarea unei stări fitosanitare corespunzătoare arboretelor, obiectiv ce se realizează prin extragerea arborilor uscați, în curs de uscare, căzuți, ruți, doborâți de vânt ori zăpadă, puternic atacați de insecte sau ciuperci, cu vătămări mecanice, precum și a arborilor – cursă și de control folosiți în lucrările de protecția pădurilor fără ca prin aceste lucrări să se restrângă biodiversitatea pădurilor.

Tăierea arborilor care fac obiectul lucrărilor de igienă se poate face tot timpul anului, cu excepția rășinoaselor afectate de gândaci de scoarță, care este de preferat să se extragă înainte de zborul adulților.

În amenajamentul *UP I Novăceni* avem astfel de lucrări în u.a – urile: 11, 29, 30A pe o suprafață de 58,63 ha, de unde se vor recolta 586 mc.

Intensitatea cu care se vor executa aceste categorii de lucrări rămâne în atenția organului executor, fără a depăși 1 mc/an/ha (dacă acestea nu fac obiectul unor măsuri de conservare a biodiversității).

Lucrări de regenerare și împădurire

Aceste lucrări s-au planificat în funcție de situația înregistrată în timpul descrierii parcelare, de nevoile de regenerare ce decurg din aplicarea planurilor de recoltare și de necesitatea introducerii în circuitul productiv a terenurilor fără vegetație forestieră destinate împăduririi, urmărindu-se realizarea unor structuri cât mai apropiate de cele normale în raport cu funcțiile atribuite arboretelor respective. Compozițiile de regenerare s-au stabilit în funcție de particularitățile staționale și de cerințele ecologice ale speciilor, ținând seama de prevederile din „Norme tehnice pentru compoziții, scheme și tehnologii de regenerarea pădurilor și de împădurire a terenurilor degradate” și din „Norme tehnice pentru amenajarea pădurilor”.

Referitor la lucrările de regenerare și completare, se fac următoarele precizări, de care s-a ținut seama la întocmirea proiectului:

- în vederea ajutorării regenerării naturale se vor face (acolo unde este necesar) unele lucrări, chiar dacă nu sunt evidențiate în plan, cum ar fi: înlăturarea litierei groase, nedescompuse, de pe unele porțiuni din u.a., mobilizarea solului în zonele înțelenite, toate acestea cu scopul creerii condițiilor ajungerii semințelor la sol;
- împăduririle și eventualele completări se vor face cu material de proveniență locală sau de la alți producători, dar numai cu proveniențe valoroase și certe și cu respectarea strictă a zonelor de transfer;
- s-a dat prioritate speciilor cu valoare economică ridicată;
- puieții folosiți la împăduriri vor fi de proveniență locală, pe cât posibil produși în pepinierele cantonale, sau proveniți din regiuni cu condiții edafo – climatice similare; semințele folosite la producerea puieților să fie recoltate din zonă, păstrându-se astfel caracterele ereditare ale arboretelor locale;
- ritmul împăduririlor va trebui să-l urmărească pe cel al tăierilor, dar cu respectarea perioadei optime pentru aceste lucrări;
- se va urmări realizarea cât mai repede posibil a stării de masiv;
- în culturile nou create (regenerări naturale, plantații, culturi mixte) se vor executa lucrările corespunzătoare stadiului de dezvoltare și stării arboretelor respective (descopleșiri, depresaje, degajări etc.), ori de câte ori este necesar, periodicitățile din instrucțiuni fiind orientative.

În vederea regenerării cât mai urgente și a realizării unor arborete de valoare s-au propus, pentru acest deceniu, următoarele categorii de lucrări:

- A. Lucrări de ajutorarea regenerării naturale;
- B. Lucrări de regenerare – constând din împăduriri după tăieri rase și progresive;
- C. Completări în arboretele care nu au închis starea de masiv;
- D. Îngrijirea culturilor tinere

Împăduririle vor fi urmate de lucrări de îngrijire a culturilor nou create. Volumele de lucrări stabilite în acest plan sunt orientative, urmând ca la elaborarea planurilor anuale ocolul să stabilească în mod concret lucrările ce se execută, precum și volumul acestora.

Tehnologiile de împădurire nu prezintă particularități în cadrul U.P., ele regăsindu-se în lucrarea „Norme tehnice pentru compoziții, scheme și tehnologii de regenerarea pădurilor și de împădurire a terenurilor degradate”.

Unitatea amenajistică		Tipulde stațiune și tipul de pădure	Compoziția țel Formula de împ. ăd. Comp. sem. utilizabil	Ind. de acoperire	Suprafața efectivă (împăd. ajut. regen. îngrijiri) ha	Suprafața efectivă de împădurit Specii				
Nr.	Suprafața ha					BR	PAM			
						ha	ha	ha	ha	ha
A. LUCRĂRI NECESARE PENTRU ASIGURAREA REGENERĂRII NATURALE										
A.1. Lucrări de ajutorarea regenerării naturale										
A.1.3. Îndepărtarea subarboretului, a semințișului și a tineretului neutilizabil										
30 B	1.61	-	-	-	0.48	-	-	-	-	-
31 A	23.03	-	-	-	6.91	-	-	-	-	-
31 B	2.25	-	-	-	0.68	-	-	-	-	-
32 A	32.05	-	-	-	9.62	-	-	-	-	-
32 C	1.17	-	-	-	0.35	-	-	-	-	-
32 D	16.62	-	-	-	4.99	-	-	-	-	-
32 E	7.54	-	-	-	2.26	-	-	-	-	-
33 C	1.90	-	-	-	0.57	-	-	-	-	-
36	16.68	-	-	-	5.00	-	-	-	-	-
37	66.42	-	-	-	19.93	-	-	-	-	-
49 A	35.96	-	-	-	10.79	-	-	-	-	-
170 A	10.65	-	-	-	3.20	-	-	-	-	-
170 B	5.65	-	-	-	1.70	-	-	-	-	-
171 A	32.16	-	-	-	9.65	-	-	-	-	-
171 B	2.92	-	-	-	0.88	-	-	-	-	-
172 A	12.87	-	-	-	3.86	-	-	-	-	-
172 B	11.65	-	-	-	3.50	-	-	-	-	-
Total A.1.3	281,13	-	-	-	84,37	-	-	-	-	-
Total A.1	281,13	-	-	-	84,37	-	-	-	-	-
A.2. Lucrări de îngrijire a regenerării naturale										
A.2.2. Receperea semințișului vătămat, îndepărtarea lăstarilor care copleșesc semințișurile și drajonii										
31 A	23.03	-	-	-	6.91	-	-	-	-	-
31 B	2.25	-	-	-	0.68	-	-	-	-	-
32 A	32.05	-	-	-	9.62	-	-	-	-	-
32 C	1.17	-	-	-	0.35	-	-	-	-	-
32 D	16.62	-	-	-	4.99	-	-	-	-	-
32 E	7.54	-	-	-	2.26	-	-	-	-	-
33 C	1.90	-	-	-	0.57	-	-	-	-	-
36	16.68	-	-	-	5.00	-	-	-	-	-
37	66.42	-	-	-	19.93	-	-	-	-	-
49 A	35.96	-	-	-	10.79	-	-	-	-	-
170 A	10.65	-	-	-	3.20	-	-	-	-	-
170 B	5.65	-	-	-	1.70	-	-	-	-	-
171 A	32.16	-	-	-	9.65	-	-	-	-	-
171 B	2.92	-	-	-	0.88	-	-	-	-	-
172 A	12.87	-	-	-	3.86	-	-	-	-	-
172 B	11.65	-	-	-	3.50	-	-	-	-	-
Total A.2.2	279,52	-	-	-	83,89	-	-	-	-	-
Total A.2	279,52	-	-	-	83,89	-	-	-	-	-
Total A					168,26	-	-	-	-	-
B. LUCRĂRI DE REGENERARE ARTIFICIALĂ										
B.2. Împăduriri în suprafețe prevăzute a fi parcurse cu tăieri de regenerare										
B.2.3. Împăduriri după tăieri progresive (prevăzute)										
32E	7,54	3332 4114	8FA 1BR 1PAM 50BR 50PAM 10FA	0,2 0,8	1,50	0,75	0,75			
Total B.2.3	7,54	-	-	-	1,50	0,75	0,75			
Total B.2	7,54	-	-	-	1,50	0,75	0,75			
Total B					1,50	0,75	0,75			
C. COMPLETARI IN ARBORETE CARE NU AU ÎNCHIS STAREA DE MASIV										
C.2. Completări în arboretele nou create (pe 20% din B)					0,30	0,15	0,15			
Total C					0,30	0,15	0,15			
Total B+C					1,80	0,90	0,90			

Unitatea amenajistică		Tipul de stațiune și tipul de pădure	Compoziția țel Formula de împ. ăd. Comp. sem. utilizabil	Ind. de acoperire	Suprafața efectivă (impăd. ajut. regen. îngrijiri) ha	Suprafața efectivă de împădurit Specii				
Nr.	Suprafața ha					BR	PAM			
Necesar puieti (mii buc)					5,0	5,0	5,0			
Total necesar puieti (mii buc)					9,0	4,5	4,5			
D. ÎNGRIJIREA CULTURILOR TINERE										
D.2. Îngrijirea culturilor tinere nou create: (B+C)/3					0,6	-	-	-	-	-
Total D					0,6	-	-	-	-	-

Tratamente

Tratamentul cuprinde un sistem de măsuri biotehnice prin care se pregătește și se realizează, în cadrul unui regim dat, trecerea arboretelor de la o generație la alta.

Gospodărirea intensivă, rațională și multifuncțională a fondului forestier impune ca necesitate adoptarea unei game largi de tratamente, dând prioritate celor bazate pe regenerarea naturală a speciilor autohtone valoroase, în cadrul unor perioade lungi sau continue de regenerare, pentru menținerea acoperirii corespunzătoare a solului.

Prin tratament se înțelege modul special cum se face exploatarea și se asigură regenerarea unei păduri în cadrul aceluiași regim, în vederea atingerii unui anumit scop.

Masa lemnoasă care rezultă în urma aplicării tratamentelor este încadrată în grupa produselor principale, iar tăierea prin care se realizează poartă numele de tăiere de produse principale.

Tratamentul cel mai indicat de aplicat într-o pădure dată va fi acela care permite recoltarea produselor principale cu cele mai reduse cheltuieli și pierderi, dar care reușește în același timp să asigure îndeplinirea integrală a obiectivelor de gospodărire și mai ales regenerarea mai valoroasă și mai ieftină prin care să se realizeze cât mai sigur structura țel fixată pentru fiecare arboret și ansamblu de arborete.

La alegerea tratamentului aplicabil la o pădure se va ține seama de o serie de criterii și recomandări dintre care:

- alegerea tratamentului se face pe baza analizei particularităților ecologice, a stării arboretelor respective, a funcțiilor social-economice ale acestora, a accesibilității lor actuale și de perspectivă, precum și în raport de condițiile tehnice și economice existente, prioritar fiind tratamentul cel mai intensiv.
- se va da prioritate regenerării naturale care va conduce la realizarea cu cheltuieli mai reduse a unor arborete capabile să conserve diversitatea genetică locală, care sunt mai bine adaptate ecologic și deci mai valoroase;
- promovarea de câte ori este posibil ecologic și justificat economic a arboretelor amestecate, divers structurate și valoroase;
- se vor promova tratamentele prin care se evită întreruperea bruscă a funcțiilor ecoprotective pe care trebuie să le exercite pădurea respectivă, evitând astfel declanșarea unor fenomene torențiale, a eroziunii, a alunecărilor de teren, a fenomenului de înmlăștinare etc.;
- tratamentele ce prevăd tăieri rase se pot adopta doar în arboretele necorespunzătoare din punct de vedere stațional și în cazurile prevăzute expres în codul silvic (legea 46/2008) și se vor aplica pe suprafețe mici (maxim 3 ha);
- în cazul pădurilor cu rol de protecție deosebit la alegerea tratamentelor, se acordă prioritate considerentelor de ordin cultural care conduc tot mai categoric la adoptarea tratamentelor intensive bazate pe regenerarea sub masiv și cu perioadă lungă de regenerare. În pădurile cu

rol de protecție se pot adopta și alte tipuri de intervenții, respectiv lucrări speciale de conservare sau tăieri de igienă.

- trecerea de la o generație la alta este necesar să se facă fără întreruperi pentru a nu periclita din capacitatea bioecologică de regenerare a pădurii respective și a nu se întrerupe nici chiar pentru perioade mai scurte de timp rolul său protector sau estetic.

Tratamentul tăierilor progresive

Acest tratament constă în aplicarea de tăieri repetate neuniforme, concentrate în anumite ochiuri, împrăștiate neregulat în cuprinsul arboretelor exploatabile, urmărindu-se instalarea și dezvoltarea semițișului natural submasiv, până ce se va constitui noul arboret.

În principiu tăierile progresive urmăresc realizarea obiectivului regenerării naturale sub masiv prin două modalități:

- punerea treptată în lumină a semițișurilor utilizabile existente precum și a celor instalate artificial prin semănături sau plantații sub masiv sau în margine de masiv;
- provocarea însămânțării naturale prin rădirea sau deschiderea arboretului acolo unde nu s-a produs acest lucru.

Pentru realizarea acestor obiective se disting în cadrul tratamentului menționat trei genuri de tăieri:

- tăieri de deschidere de ochiuri sau de însămânțare
- tăieri de lărgire a ochiurilor sau de punere în lumină
- tăieri de racordare

Tăieri de deschidere de ochiuri sau de însămânțare – urmăresc în principal asigurarea instalării și dezvoltării semițișului utilizabil și se aplică în anii de fructificație a speciei sau speciilor valoroase, în porțiunile de pădure în care semițișul se poate instala fără dificultăți.

Principalele probleme care trebuie rezolvate la aplicarea tăierilor de deschidere de ochiuri se referă la repartizarea, forma, mărimea, orientarea și numărul ochiurilor, precum și la intensitatea tăierii în fiecare ochi.

Repartizarea ochiurilor se face în funcție de starea arboretelor și a semițișului, cât și de posibilitățile de scoatere a materialului lemnos. Amplasarea ochiurilor va începe în arboretele cele mai bătrâne, din interiorul acestora spre drumul de acces și din partea superioară a versanților, spre a se evita ulterior colectarea masei lemnoase prin suprafețele regenerare. distața dintre ochiuri ocupată de pădure netăiată, să aibă o lățime de cel puțin 1-2 înălțimi medii ale arboretului astfel încât în cadrul fiecărui ochi regenerarea să se desfășoare independent de ochiurile alăturate.

Tăierile de lărgire a ochiurilor sau de punere în lumină - urmăresc iluminarea semițișului din ochiurile deschise și lărgirea acestora progresiv.

Luminarea ochiurilor deja create care se corelează cu ritmul de creștere și lumină ale semițișului se face moderat și treptat (prin mai multe tăieri) la speciile iubitoare de umbră, respectiv printr-o tăiere intensă la speciile de lumină într-un an de fructificație abundentă.

Lărgirea ochiurilor din porțiunile regenerare se poate face prin benzi concentrice sau excentrice numai în marginea lor fertilă unde regenerarea progresează activ datorită condițiilor ecologice favorabile. În mod practic ochiurile eliptice lărgesc spre nord în zonele cu deficit de căldură unde s-au deschis ochiuri orientate N-S sau spre sud în regiunile cu deficit de umiditate unde s-au instalat ochiuri E-V. Lățimea benzilor poate varia între 1-2 înălțimi medii ale arboretului, în funcție de temperamentul speciilor.

Tăieri de racordare – constau în ridicarea printr-o ultimă tăiere a arborilor rămași în ochiurile regenerare. Aceste tăieri se execută, de regulă, după ce s-a regenerat și porțiunea dintre ochiuri sau când semințișul ocupă cel puțin 70% din suprafață și are o înălțime de 30-80 cm.

Dacă regenerarea este îngreunată sau semințișul instalat este puternic vătămat, tăierea de racordare se poate executa fiind însă urmată de imediat de completări în porțiunile neregenerate.

Tratamentul tăierilor progresive răspunde din punct de vedere al biodiversității genetice actualelor și viitoarelor cerințe, de asemenea posedă aptitudini pentru conservarea și ameliorarea structurii pe specii a arboretelor (diversitate ecosistemică). Calitatea deosebită a acestui tratament rezidă din faptul că ideea regenerării în ochiuri este preluată din procesul de regenerare a pădurii naturale.

Lucrări de tăieri progresive se vor face în u.a.- urile următoare:

- Punere în lumină: 31A, 32A;
- Racordare, IMPAD: 32E

Lucrări de tăieri progresive pe o suprafață de 62,62 ha de unde se va recolta un volum de 10620 mc.

Lucrări speciale de conservare

Acestea urmăresc asigurarea continuității pădurii și menținerea arboretelor într-o stare corespunzătoare îndeplinirii funcției de protecție atribuite.

În arboretele ***în care nu se reglementează procesul de producție (TII)*** urmează a fi gospodărite în regim de conservare. În astfel de arborete nu este posibilă (sau uneori dacă este posibilă, nu este permisă) recoltarea de produse principale prin tăierile de regenerare clasice. Ca urmare, gospodărirea lor se va face prin ***lucrări speciale de conservare***. Acestea urmăresc asigurarea continuității pădurii și menținerea arboretelor într-o stare corespunzătoare îndeplinirii funcției de protecție atribuite. Aceste lucrări se împart în următoarele categorii:

Tăieri de conservare

Prin lucrările de conservare se urmărește regenerarea naturală a acestor arborete. Volumul de extras are caracter orientativ, rolul cel mai important îl are efectuarea lucrărilor la momentul potrivit, cu cele mai mici prejudicii aduse mediului. La exploatare se vor folosi manșoane de cauciuc pentru protejarea arborilor rămași pe picior.

Se vor aplica în arboretele mature (aflate în perioada exploatabilității de regenerare) și au în vedere regenerarea treptată a acestora. Tăierile au ca scop principal conservarea arboretului (asigurarea continuității lui pentru îndeplinirea rolului ecoprotectiv) și nu extracția de material lemnos (Giurgiu 1988).

În ceea ce privește aplicarea acestor tăieri, se fac următoarele recomandări:

- tăierile vor începe din momentul atingerii exploatabilității de protecție;
- prin tăieri se va urmări declanșarea regenerării naturale și promovarea nucleelor de regenerare deja existente;

Lucrări de conservare se vor face în u.a - urile următoare: 30B, 31B, 32C, 32D, 33C, 36, 37, 49A, 170A, 170B, 171A, 171B, 172A, 172B pe o suprafață de 218,51 ha, de unde se va recolta un volum de 13021 mc.

5. Resursele naturale necesare implementării prevederilor amenajamentului silvic (preluare de apă, resurse regenerabile, resurse neregenerabile, altele) cu evidențierea celor care vor fi exploatare din cadrul ariilor naturale protejate de interes comunitar

În cadrul planului, resursele naturale ce vor fi exploatare din cadrul ariilor speciale de conservare ROSAC0128 Nordul Gorjului de Est și ROSAC0188 Parâng sunt:

- masa lemnoasă rezultată în urma tăierilor de conservare, a tăierilor progresive, a lucrărilor de îngrijire (rărituri și curățiri) și a tăierilor de igienă;

Tabelul 3

Resurse naturale necesare implementării planului

u.a.	Suprafață	Sit/rezervație	Tip de tăiere	Mc. recoltați	Impact
11	0,95	ROSAC0128 Nordul Gorjului de Est	Tăieri de igienă	8	Impact negativ ne semnificativ
29	33,92	ROSAC0128 Nordul Gorjului de Est	Tăieri de igienă	340	Impact negativ ne semnificativ
30A	23,76	ROSAC0128 Nordul Gorjului de Est	Tăieri de igienă	238	Impact negativ ne semnificativ
30B	1,61	ROSAC0128 Nordul Gorjului de Est	Tăieri de conservare Ajutorarea reg.nat.	76	Impact negativ ne semnificativ
31A	23,03	ROSAC0128 Nordul Gorjului de Est	Tăieri progresive (punere lumină) Ajutorarea reg.nat. Îngrijirea semint.	4553	Impact negativ ne semnificativ
31B	2,25	ROSAC0128 Nordul Gorjului de Est	Tăieri de conservare Ajutorarea reg.nat. Îngrijirea semint.	95	Impact negativ ne semnificativ
32A	32,05	ROSAC0128 Nordul Gorjului de Est	Tăieri progresive (punere lumină) Ajutorarea reg.nat. Îngrijirea semint.	5617	Impact negativ ne semnificativ
32B	10,63	ROSAC0128 Nordul Gorjului de Est	Rărituri	360	Impact negativ ne semnificativ
32C	1,17	ROSAC0128 Nordul Gorjului de Est	Tăieri de conservare Ajutorarea reg.nat. Îngrijirea semint.	52	Impact negativ ne semnificativ
32D	16,62	ROSAC0128 Nordul Gorjului de Est	Tăieri de conservare Ajutorarea reg.nat. Îngrijirea semint.	1585	Impact negativ ne semnificativ
32E	7,54	ROSAC0128 Nordul Gorjului de Est	Tăieri progresive (racordare) IMPAD Ajutorarea reg.nat. Îngrijirea semint.	450	Impact negativ ne semnificativ
32V	0,46	ROSAC0128 Nordul Gorjului de Est	-	-	Impact negativ ne semnificativ
33C	1,90	ROSAC0128 Nordul Gorjului de Est	Tăieri de conservare Ajutorarea reg.nat. Îngrijirea semint.	119	Impact negativ ne semnificativ
33D	1,52	ROSAC0128 Nordul Gorjului de Est	Curățiri	2	Impact negativ ne semnificativ

34B	15,71	ROSAC0128 Nordul Gorjului de Est	Curățiri	39	Impact negativ ne semnificativ
34C	9,55	ROSAC0128 Nordul Gorjului de Est	Rărituri	349	Impact negativ ne semnificativ
35E	3,92	ROSAC0128 Nordul Gorjului de Est	Rărituri	53	Impact negativ ne semnificativ
35F	8,55	ROSAC0128 Nordul Gorjului de Est	Rărituri	89	Impact negativ ne semnificativ
35G	2,77	ROSAC0128 Nordul Gorjului de Est	Curățiri	11	Impact negativ ne semnificativ
35H	0,80	ROSAC0128 Nordul Gorjului de Est	Curățiri	1	Impact negativ ne semnificativ
36	16,68	ROSAC0128 Nordul Gorjului de Est	Tăieri de conservare Ajutorarea reg.nat. Îngrijirea semint.	857	Impact negativ ne semnificativ
37	66,42	ROSAC0128 Nordul Gorjului de Est	Tăieri de conservare Ajutorarea reg.nat. Îngrijirea semint.	3593	Impact negativ ne semnificativ
38A	1,45	ROSAC0128 Nordul Gorjului de Est	Rărituri	37	Impact negativ ne semnificativ
38B	46,24	ROSAC0128 Nordul Gorjului de Est	Rărituri	1522	Impact negativ ne semnificativ
39A	0,74	ROSAC0128 Nordul Gorjului de Est	Rărituri	15	Impact negativ ne semnificativ
39B	20,38	ROSAC0128 Nordul Gorjului de Est	Rărituri	602	Impact negativ ne semnificativ
49A	35,96	ROSAC0188 Parâng	Tăieri de conservare Ajutorarea reg.nat. Îngrijirea semint.	3021	Impact negativ ne semnificativ
49B	1,27	ROSAC0188 Parâng	Rărituri	14	Impact negativ ne semnificativ
49C	2,11	ROSAC0188 Parâng	Rărituri	22	Impact negativ ne semnificativ
49D	0,66	ROSAC0188 Parâng	Rărituri	9	Impact negativ ne semnificativ
170A	10,65	ROSAC0188 Parâng	Tăieri de conservare Ajutorarea reg.nat. Îngrijirea semint.	659	Impact negativ ne semnificativ
170B	5,65	ROSAC0188 Parâng	Tăieri de conservare Ajutorarea reg.nat. Îngrijirea semint.	269	Impact negativ ne semnificativ
171A	32,16	ROSAC0188 Parâng	Tăieri de conservare Ajutorarea reg.nat. Îngrijirea semint.	1340	Impact negativ ne semnificativ
171B	2,92	ROSAC0188 Parâng	Tăieri de conservare Ajutorarea reg.nat. Îngrijirea semint.	159	Impact negativ ne semnificativ

172A	12,87	ROSAC0188 Parâng	Tăieri de conservare Ajutorarea reg.nat. Îngrijirea semint.	591	Impact negativ ne semnificativ
172B	11,65	ROSAC0188 Parâng	Tăieri de conservare Ajutorarea reg.nat. Îngrijirea semint.	605	Impact negativ ne semnificativ

Prin implementarea planului nu se prevede a se exploata alte resurse naturale (regenerabile ori neregenerabile). Nu sunt propuse lucrări care au legătură cu apele, care se încadrează la Legea 107/1996.

6. Informații privind producția care se realizează, informații despre materiile prime, substanțele sau preparatele chimice utilizate

Volumul total de masă lemnoasă posibil de recoltat a fost estimat la 27352 m³, pentru întreaga perioadă de aplicare a amenajamentului (10 ani). În cazul în care fondul de producție este afectat de tăierile accidentale, volumul provenit din acestea se va precompta fie din produsele principale, fie secundare, în funcție de vârsta arboretului.

Pentru unitatea de producție a fost elaborat planul decenal ce cuprinde arboretele din care urmează să fie recoltată posibilitatea anuală de masă lemnoasă astfel:

- prin planul decenal de produse principale (masă lemnoasă rezultată în urma aplicării tratamentelor de regenerare) se va extrage o posibilitate anuală de 1062 mc/an (10620 mc/10 ani);
- prin planul decenal de produse secundare (masă lemnoasă rezultată în urma aplicării lucrărilor de îngrijire curățiri + rărituri) se va extrage o posibilitate anuală de 312 mc/an (3120 mc/10 ani);
- prin planul lucrărilor de conservare (masă lemnoasă rezultată în urma executării tăierilor de conservare) se va extrage un volum de masă lemnoasă de 1302 mc /an (13020 mc/10 ani);
- prin tăieri de igienă se va extrage un volum de masă lemnoasă de 59 mc /an (590 mc/10 ani).

Produsele principale rezultă în urma efectuării tăierilor de regenerare aplicate arboretelor ce au atins vârsta exploatabilității, potrivit tratamentelor silvice aplicate. Tratamentele fixate reprezintă principalele căi prin care arboretele pot fi dirijate spre structura optimă. Acestea sunt considerate ca un ansamblu de măsuri silvotehnice de regenerare, conducere, protecție și de exploatare, indicate a se aplica în sistem integrat de-a lungul existenței arboretelor în scopul creerii celor mai bune condiții ecologice și structurale pentru ca pădurile să-și poată îndeplini funcțiile atribuite cu maximum de randament și eficiență.

La alegerea tratamentelor s-au avut în vedere condițiile naturale și cerințele social economice, care impun ca majoritatea pădurilor să fie conduse spre structuri diversificate, amestecate, naturale sau de tip natural, capabile să îndeplinească funcții multiple de producție și protecție. Alegerea tratamentelor s-a făcut în raport cu tipurile de categorii funcționale. În raport de condițiile de regenerare și de structurile urmărite, în amenajamentul silvic supus discuției au adoptat următoarele tratamente:

Tratamentul tăierilor progresive face parte din grupa tratamentelor cu tăieri repetate, localizate, la care regenerarea se realizează sub masiv. Caracteristica principală a tratamentului o constituie declanșarea procesului de regenerare cu ocazia primelor tăieri, într-un număr variabil de puncte de pe suprafața arboretului, care constituie așa numitele "ochiuri de regenerare". La

aplicarea acestui tratament se ține seama de repartizarea, mărimea, forma și numărul ochiurilor, precum și de intensitatea și ritmul tăierilor în raport cu evoluția procesului de regenerare.

Tăieri de conservare - în arboretele mature din tipul II de categorii funcționale (S.U.P. "M") în scopul ameliorării stării lor, spre a putea exercita cât mai bine funcțiile de protecție ce li s-au atribuit.

Lucrările speciale de conservare reprezintă un ansamblu de măsuri prin care se urmărește menținerea și îmbunătățirea stării fitosanitare a arboretelor, asigurarea permanenței pădurii și îmbunătățirea continuă a exercitării de către acestea a funcțiilor de protecție ce le-au fost atribuite, prin:

- efectuarea lucrărilor de igienizare;
- extragerea arborilor de calitate scăzută;
- crearea condițiilor de dezvoltare a semințișurilor existente sau care se vor instala în diferite puncte de intervenție.

Produsele secundare rezultă în urma efectuării lucrărilor de îngrijire și conducere a arboretelor (curățiri și rărituri). Scopul lucrărilor de îngrijire și conducere a arboretelor planificate de amenajament este acela de a favoriza formarea de structuri optime arboretelor sub raport ecologic și genetic în vederea creșterii eficacității funcționale multiple a pădurilor, atât în ceea ce privește efectele de protecție cât și de producție lemnoasă și nelemnoasă. Posibilitatea de produse secundare repartizată pe natură de lucrări și specii este prezentată grafic și tabelar astfel:

În legătură cu aplicarea lucrărilor de îngrijire și conducere a arboretelor prevăzute în amenajament se fac următoarele precizări:

- suprafețele de parcurs cu lucrări de îngrijire a arboretelor și volumele de extras corespunzătoare acestora, planificate prin amenajament au un caracter orientativ;
- organul de execuție va analiza situația concretă a fiecărui arboret și în raport de această analiză va stabili suprafața de parcurs și volumul de extras anual;
- pot fi parcurse cu lucrări de îngrijire și alte arborete decât cele prevăzute inițial prin amenajament, dacă acestea îndeplinesc condițiile necesare aplicării lucrărilor respective;
- la executarea lucrărilor de îngrijire a arboretelor, o atenție deosebită se va acorda arboretelor din prima clasă de vârstă, respectiv curățirilor, de executarea lor depinzând stabilitatea și eficacitatea funcțională a viitoarelor păduri. Aceste lucrări se vor executa indiferent de eficiența economică de moment;
- cu tăieri de igienă se vor parcurge eşalonat și periodic toate pădurile după necesitățile impuse de starea arboretelor, indiferent dacă au fost sau nu parcurse în anul anterior cu lucrări de îngrijire normale (curățiri și rărituri).

Produse accidentale datorate unor calamități naturale

Pe parcursul aplicării prevederilor amenajamentului, arboretele pot fi afectate, în diferite grade de intensitate, de factori destabilizatori biotici și abiotici: incendii, doborâturi de vânt, rupturi de zăpadă, inundații, secetă, atacuri de dăunători, uscure anormală etc. În vederea gospodăririi durabile a fondului forestier este necesară extragerea materialului lemnos și valorificarea acestuia. Recoltarea materialului lemnos se va realiza cu respectarea prevederilor legislației silvice în vigoare și va consta în:

- **“extragerea integrală a materialului lemnos”** - în arboretele afectate integral de factori biotici și abiotici și în cele care, prin extragerea arborilor afectați, se determină încadrarea arboretelor în urgența I de regenerare;

- **“extragerea arborilor afectați”** - în arboretele afectate parțial de factori biotici și abiotici. Volumul rezultat se va încadra ca:

- **produse accidentale I** - arborii dintr-un arboret afectați integral de factori biotici și/sau abiotici, arborii dintr-un arboret cu vârsta mai mare de ½ din vârsta exploatabilității tehnice, afectați parțial de factori biotici și/sau abiotici sau arbori/arborete pentru care sunt aprobări legale de defrișare;

- **produse accidentale II** - arborii dintr-un arboret cu vârsta mai mică de ½ din vârsta exploatabilității tehnice, afectați parțial de factori biotici și abiotici. Masa lemnoasă care se recoltează ca produse accidentale I se precomptează ca produse principale, numai dacă aceasta provine din subunități de gospodărire pentru care se reglementează procesul de producție, celelalte produse accidentale I, precum și produsele accidentale II, nu se precomptează. În condițiile în care quantumul volumului rezultat se încadrează sub nivelul pentru care legislația stabilește modificarea prevederilor amenajamentului, acesta poate fi recoltat ca produse accidentale, după întocmirea și aprobarea actelor de punere în valoare.

Prevederile amenajamentului silvic în vigoare se modifică, inclusiv în situația în care acesta nu este aprobat, conform ORD. nr.766/2018 pentru aprobarea Normelor tehnice privind elaborarea amenajamentelor silvice, modificarea prevederilor acestora și schimbarea categoriei de folosință a terenurilor din fondul forestier și a Metodologiei privind aprobarea depășirii posibilității/posibilității anuale în vederea recoltării produselor accidentale (Normele tehnice privind elaborarea amenajamentelor silvice, modificarea prevederilor acestora și schimbarea categoriei de folosință a terenurilor din fondul forestier, din 23.07.2018), în următoarele cazuri:

a) abrogat;

b) arborii afectați de factori destabilizatori, biotici sau abiotici, dintr-un arboret sunt concentrați pe o suprafață compactă mai mare de 0,5 ha sau în situația în care extragerea arborilor afectați de factori destabilizatori, biotici sau abiotici, prevăzuți la lit. a), determină încadrarea arboretelor în urgența 1 de regenerare. Încadrarea arboretelor în urgența 1 de regenerare se stabilește de către proiectant. Pentru suprafețele de peste 0,5 ha necesare realizării instalațiilor de scos-apropiat nu este necesară modificarea prevederilor amenajamentului silvic;

c) semințșul utilizabil corespunzător compoziției de regenerare este instalat pe cel puțin 30% din suprafața arboretelor situate în zonele de stepă, silvostepă și câmpie forestieră, exploatabile în primii 10 ani, neincluse în planul decenal de recoltare a produselor principale, în care proporția speciilor de stejari este de cel puțin 40%;

d) este necesară schimbarea soluțiilor de gospodărire a pădurilor și/sau regenerarea artificială a terenurilor forestiere, și anume: schimbarea compoziției de regenerare cu alte specii decât cele prevăzute în amenajament sau în cadrul tipului natural fundamental de pădure, suspendarea pe perioada aplicării amenajamentului, a regenerării artificiale a unor terenuri temporar neproductive;

e) arborii afectați de factori destabilizatori, biotici sau abiotici, fac parte din arborete încadrate în tipul I funcțional;

f) volumul de recoltat prin lucrări de conservare la nivel de arboret depășește cu peste 50% volumul de extras stabilit prin amenajamentul silvic.

Pentru situațiile prevăzute la lit. a), b), e) și f) ocolul silvic care asigură administrarea sau serviciile silvice elaborează o documentație care cuprinde:

a) memoriul justificativ prin care se prezintă cauzele care determină necesitatea modificării prevederilor amenajamentului silvic și se justifică soluțiile tehnice propuse;

b) informațiile tehnice prevăzute în anexa nr.1 normele tehnice referitoare la prezenta metodologie.

Documentația se elaborează în baza unei analize în teren la care participă:

a) șeful de proiect și expertul care asigură controlul tehnic pentru lucrările de amenajare a pădurilor din cadrul unității specializate autorizate pentru lucrări de amenajarea pădurilor care a întocmit amenajamentul silvic; în cazul în care acest lucru nu este posibil, poate participa un alt șef de proiect sau expert atestat în lucrări de amenajarea pădurilor;

b) un reprezentant al structurii teritoriale de specialitate a autorității publice centrale care răspunde de silvicultură în a cărei rază teritorială se află ocolul silvic în cauză; în cazul în care arboretele afectate sunt încadrate în subunitatea de gospodărire de tip "K", participă și personalul împuternicit pentru controlul materialelor forestiere de reproducere din cadrul structurii teritoriale de specialitate a autorității publice centrale care răspunde de silvicultură;

c) șeful ocolului silvic care asigură administrarea sau serviciile silvice;

d) reprezentanții structurilor ierarhice superioare, în cazul fondului forestier proprietate publică a statului.

La efectuarea analizei, pentru situațiile în care terenurile forestiere sunt situate în arii naturale protejate, vor fi invitați și:

a) un reprezentant al structurii de administrare/custodelui ariei naturale protejate;

b) un reprezentant al autorității teritoriale pentru protecția mediului.

Conducătorul structurii teritoriale de specialitate a autorității publice centrale care răspunde de silvicultură emite aviz la documentația completă și corespunzătoare însușită de comisia care a participat la analiza din teren, în termen de 15 zile calendaristice de la data depunerii acesteia;

Documentația elaborată de ocolul silvic care asigură administrarea sau serviciile silvice, însoțită de avizul conducătorului structurii teritoriale de specialitate a autorității publice centrale care răspunde de silvicultură și, după caz, de actul administrativ emis în acest scop de autoritatea teritorială pentru protecția mediului, se înaintează spre aprobare autorității publice centrale care răspunde de silvicultură, după cum urmează:

a) de către Regia Națională a Pădurilor - Romsilva, în cazul fondului forestier proprietate publică a statului, precum și al fondului forestier al altor deținători, administrat de/pentru care prestează servicii silvice un ocol silvic de stat;

b) de către ocolul silvic/baza experimentală care administrează fondul forestier sau prestează servicii silvice pentru acesta, în celelalte cazuri decât cel prevăzut la lit. a).

Structurile teritoriale de specialitate vor transmite autorității publice centrale care răspunde de silvicultură, trimestrial, până la data de 15 ale lunii următoare fiecărui trimestru, situația avizelor emise.

În baza avizului conducătorului structurii teritoriale de specialitate a autorității publice centrale care răspunde de silvicultură, comunicat ocolului silvic care asigură administrarea/serviciile silvice, de către structura teritorială a autorității publice centrale care răspunde de silvicultură, partizile constituite din produse accidentale/extraordnare/cele din defrișări legal aprobate, care fac obiectul modificării prevederilor amenajamentului silvic, pot fi autorizate spre exploatare. Pentru partizile de produse accidentale constituite în arii naturale protejate autorizarea spre exploatare se face cu respectarea condițiilor specifice protecției mediului.

În situația în care volumul produselor principale recoltate și/sau cele autorizate și/sau contractate în anul respectiv, cumulată cu volumul produselor accidentale I, este mai mare decât

posibilitatea anuală stabilită pentru o subunitate de gospodărire, volumul produselor accidentale I cu care se depășește posibilitatea anuală se precomptează în anul/anii următori de aplicare a amenajamentului silvic, în funcție de volumul cu care se depășește posibilitatea, prin reținerea de la exploatare a unui volum echivalent provenit din arborete cuprinse în planurile decenale de recoltare a produselor principale.

Masa lemnoasă afectată de factori destabilizatori, biotici și/sau abiotici, care se recoltează din arboretele încadrate în subunitățile de gospodărire de tip "E", "K" și "M", pentru care nu se reglementează procesul de producție lemnoasă, precum și în subunitățile de gospodărire de tip "G", nu se precomptează.

Precomptarea nu se realizează, de regulă, din arboretele încadrate în urgența 1 de regenerare, și nici din arboretele de specii de stejari din zonele de stepă, silvostepă și câmpie forestieră parcurse cu tăieri de regenerare. Precomptarea se face, de regulă, în ordinea descrescătoare a urgențelor de regenerare.

Compozițiile de regenerare pentru suprafețele rezultate prin extragerea integrală a produselor accidentale se stabilesc după cum urmează:

a) pe bază de studii pedostaționale, avizate de comisia tehnică de avizare pentru silvicultură din cadrul autorității publice centrale care răspunde de silvicultură pentru arboretele afectate de uscure anormală și de alunecări de teren;

b) conform soluției de regenerare stabilite potrivit informațiilor tehnice;

Șeful ocolului silvic care asigură administrarea sau serviciile silvice are următoarele obligații:

a) să realizeze precomptările în condițiile prezentelor norme tehnice și ale legislației în vigoare;

b) să urmărească încadrarea volumului propus a se recolta în posibilitatea/posibilitatea anuală stabilită prin amenajament pentru fiecare subunitate de gospodărire, conform prevederilor din Legea nr. 46/2008 - Codul silvic, republicată, cu modificările și completările ulterioare, și să ia măsurile prevăzute de aceasta.

Definiție: Precomptarea – este acțiunea de înlocuire a volumului de lemn prevăzut a fi recoltat din arboretele incluse în planurile decenale de recoltare a produselor principale cu volume rezultate din exploatarea masei lemnoase din arboretele afectate integral de factori biotici sau abiotici ori din arborete cu vârsta peste 60 de ani, afectate parțial de factori biotici sau abiotici ori provenite din defrișări legale și tăieri ilegale.

Substanțele chimice utilizate la implementarea planului sunt combustibilii folosiți de utilajele cu care se realizează recoltarea, colectarea și transportul masei lemnoase. Emisiile în atmosferă de către aceste utilaje de agenți poluanți pot fi considerate ca ne semnificative deoarece utilajele acționează pe durate scurte la intervale relativ mari de timp. În consecință, valoarea concentrațiilor de poluanți atmosferici proveniți din activitățile specifice de gospodărire a pădurilor se încadrează în limitele admise. Alte substanțe chimice utilizate pot fi insecticidele în cazul unor atacuri pe suprafețe mari ai dăunătorilor (se vor utiliza doar substanțe care nu afectează în mod semnificativ ariile protejate - substanțe biodegradabile și doar cu acordul administratorului ariei naturale protejate).

7. Emisii de poluanți fizici, chimici și biologici generați de intervențiile și activitățile PP (poluanți atmosferici, zgomot, iluminat artificial, poluanți care pătrund în mediul acvatic, alte emisii)

Emisii rezultate din implementarea prevederilor amenajamentului:

Poluanți fizici: - zgomot produs de utilajele și drujbele utilizate în timpul recoltării materialului lemnos;

- zgomot produs de utilajele utilizate în timpul colectării și transportului materialului lemnos;

Poluanți chimici: -pot exista surse temporare generatoare de poluanți în atmosferă, ca urmare a funcționării motoarelor (TAF-uri, motofierăstraie, tractoare) cu ardere internă și a operațiunilor necesare realizării lucrărilor propuse prin prezentul amenajament silvic -monoxidul de carbon, dioxidul de sulf oxizii de azot, oxizi de azot, compuși organici volatili, funingine, azbest, etc.

Poluanți biologici:- emisii de praf – provenite în urma tăierilor, fasonărilor, însă aceste emisii vor fi în limite admisibile, fără efecte semnificative asupra biodiversității și sănătății umane datorită absorbției în principal al acestora de către arbori.

- rumegușul rezultat în procesul de fasonare a materialului lemnos(cantitatea rezultată este însă foarte mică putând fi reintegrată în circuitul biologic al naturii fără a produce dezechilibre, ba chiar fiind un îngrășământ pentru suprafețele respective.

Impactul prognozat prin implementarea planului asupra factorului de mediu apă

Rețeaua hidrografică a acestei unități dispune de o rețea hidrologică bine reprezentată ce aparține bazinelor hidrografice ale râurilor Gilort și Lotru. Principalele cursuri de ape sunt pâraiele (și afluenții lor): Pr. Măceșul, Pr. Dogării, Pr. Paltinu și Pr. Romanului, Pr. Valea Lacului, Pr. Valea Cărbunelui. Debiturile acestor pâraie sunt variabile, ceva mai mari cum e și firesc primăvara, la topirea zăpezilor și după ploile torențiale.

Alimentarea apelor din rețeaua hidrografică este predominant pluvială, iar regimul hidrologic al rețelei hidrografice este de tipul B (după „Monografia Geografică a R.P.R.”), caracterizat prin:

- apele mari de primăvară care încep din martie și durează până în mai sunt continuate cu viituri din ploi până în luna august;
- alimentarea superficială predominantă este cea pluvială;
- alimentarea subterană depășește 60% din scurgerea totală.

Vegetația forestieră existentă în păduri are un rol deosebit de important în protejarea învelișului de sol și în reglarea debitelor de apă de suprafață și subterane, în special în perioadele când se înregistrează precipitații importante cantitativ.

Pe ansamblu, regimul hidrologic este un factor important pentru dezvoltarea vegetației forestiere, influențând procesele de formare a solului prin acțiunea de descompunere pe care o exercită asupra rocilor și a litierii, acest fenomen fiind în strânsă legătură cu temperatura, expoziția, altitudinea, etc. Prin aplicarea amenajamentelor silvice nu se generează ape uzate tehnologice și nici menajere.

Vegetația forestieră existentă în păduri are un rol deosebit de important în protejarea învelișului de sol și în reglarea debitelor de apă de suprafață și subterane, în special în perioadele când se înregistrează precipitații importante cantitativ.

Impactul prognozat asupra factorului de mediu apa:

- impact direct - afectarea calității apelor de suprafață datorate apelor pluviale și apelor uzate menajere rezultate din activitățile fiziologice ale personalului angrenat în implementarea obiectivelor prevăzute în amenajamentul silvic analizat (impact negativ nesemnificativ).
- pierderi accidentale de carburanți și lubrifianți de la utilaje în timpul exploatării silvice (poluare accidentală - impact negativ nesemnificativ);
- impact indirect - spălarea terenurilor/versanților în perioada lucrărilor de implementare a obiectivelor prevăzute în amenajamentul silvic analizat, de către apa din precipitații și antrenarea de sedimente către cursuri de apă nepermanente ce traversează zona analizată.

Impactul prognozat prin implementarea planului asupra factorului de mediu aer

Evaluarea calității atmosferei este considerată activitatea cea mai importantă în cadrul rețelei de monitorizare a factorilor de mediu, atmosfera fiind cel mai imprevizibil vector de propagare a poluanților, efectele făcându-se resimțite atât de către om cât, și de către celelalte componente ale mediului. În activitatea de exploatare forestieră nu se folosesc utilaje ale căror emisii de noxe să ducă la acumulări regionale cu efect asupra sănătății populației locale și a faunei din zonă. Întrucât aceste lucrări se vor desfășura punctiform pe suprafața analizată și nu au un caracter staționar nu trebuie monitorizate în conformitate cu legislația. Se poate afirma că nivelul acestor emisii este scăzut și că nu depășește limitele maxime admise, iar efectul acestora este anihilat de vegetația forestieră. Zona nefiind locuită, principalele surse potențiale de poluare în cadrul amplasamentelor sunt cele reprezentate de autovehiculele care participă la trafic și la exploatările forestiere, toate nesemnificative (impact negativ nesemnificativ). Starea calității atmosferei este bună și nu poate fi afectată în mod semnificativ de categoriile de impact anterior menționate. Se poate afirma, totuși, că nivelul emisiilor este scăzut și că nu depășește limite maxime admise și că efectul acestora este anihilat de vegetația din pădure.

Prin implementarea amenajamentului silvic propus, vor rezulta emisii de poluanți în aer în limite admisibile. Acestea vor fi:

- emisii din surse mobile (oxid de carbon, oxizi de azot, oxizi de sulf, poluanți organici persistenți și pulberi) de la mijloacele de transport care vor deservi lucrările din amenajamentul silvic. Cantitatea de gaze de eșapare este în concordanță cu mijloacele de transport folosite și cu durata de funcționare a motoarelor acestora în perioada cât se află pe amplasament;
- emisii din surse mobile (oxid de carbon, oxizi de azot, oxizi de sulf, poluanți organici persistenți și pulberi) de la utilajele care vor deservi lucrările din amenajamentul silvic;
- emisii din surse mobile (oxid de carbon, oxizi de azot, oxizi de sulf, poluanți organici persistenți și pulberi) de la mijloacele de tăiere (drujbe) care vor fi folosite în activitatea de exploatare a amenajamentului silvic;
- pulberi (particule în suspensie) rezultate în urma activităților de doborâre, curățare, transport și încărcare masă lemnoasă;
- zgomot produs de utilaje în timpul lucrărilor (se vor utiliza cu precădere utilaje cât mai noi pentru a se reduce zgomotul);

Impactul asupra poluării aerului în faza de execuție a planului este de tip:

- *direct* - emisii datorate activităților de implementare a amenajamentului, care pot afecta speciile de floră și faună a zonelor învecinate datorită sedimentării acestora;
- *indirect* – se poate manifesta prin afectarea mediului de viață al organismelor vegetale și animale din zonele situate în apropierea punctelor de lucru, posibile efecte negative asupra sănătății umane. Aceste efecte pot fi evitate/atenuate prin: măsuri operatorii – personalul

operator va fi dotat cu echipament de individual de protecție pentru a preveni inhalarea pulberilor.

Se poate afirma, totuși, că nivelul acestor emisii este scăzut și că nu depășește limite maxime admise și că efectul acestora este anihilat de vegetația din pădure. Impactul negativ indirect se va manifesta la nivel local, va avea aspect punctiform, limitat la nivelul perimetrelor zonelor de lucru și limitat în timp (se va manifesta strict pe durata executării lucrărilor).

Analiza efectuată în cadrul studiului precum și informațiile deținute din alte situații similare (parchete în exploatare) indică faptul că aerul din amplasament și din jurul acestuia NU va fi afectat la nivel local, regional și cu atât mai puțin global.

Prin îngrijirea solului se are în vedere promovarea protecției mediului înconjurător și ameliorarea condițiilor ecologice, în scopul păstrării echilibrului dinamic al sistemelor biologice. Accentul se pune pe valorificarea optimă a tuturor condițiilor ecologice, stabilindu-se relații între soluri, condiții climatice, factori biotici, la care se adaugă criteriile sociale și tradiționale pentru asigurarea unei dezvoltări economice durabile.

Impactul prognozat asupra factorului de mediu sol:

- amplasarea drumurilor de tractor pe coastă;
- lipsa canalelor de scurgere a apelor;
- poluările accidentale cu combustibili și lubrifianți;
- prin depozitarea deșeurilor menajere rezultate în urma activităților pe sol;
- tasarea solului prin supraîncărcarea utilajelor de transport a materialului lemnos rezultat;
- tasarea solului prin executarea lucrărilor în perioadele umede;
- lezarea solului prin târârea materialului lemnos;

Prin implementarea planului în zona propusă se va genera un potențial impact asupra factorului de mediu sol de tip:

- *direct* – impact fizic negativ asupra solului, incluzând modificarea echilibrului existent al solului și impactul datorat lucrărilor propuse prin amenajamentul silvic. În timp ce ambele tipuri de impact sunt inevitabile, ambele sunt reversibile în aceeași măsură;
- *indirect* – impact fizic negativ datorat eroziunii și alterării subsolului în urma lucrărilor executate în cadrul amenajamentului silvic, însă după terminarea lucrărilor zonele afectate se vor regenera rapid, având în vedere specificul zonei.

Impactul potențial al lucrărilor silvotehnice este nesemnificativ deoarece lucrările se vor executa doar în perioade în care umiditatea solului este mică, fapt care nu va duce la tasarea acestuia, iar prin legislația silvică târârea lemnului este interzisă.

Valoarea concentrațiilor poluanților din rezultați din activitățile specific de gospodărire a pădurilor se vor încadra în limitele admise de normativele în vigoare, iar impactul acestora asupra populației umane, asupra factorilor de mediu și a habitatelor și speciilor din zonă va fi unul nesemnificativ negativ.

8. Deșeuri generate de plan și modalitatea de gestionare a acestora

Prin H.G. nr. 856/2002 pentru *Evidența gestiunii deșeurilor și pentru aprobarea listei cuprinzând deșeurile*, inclusiv deșeurile periculoase se stabilește obligativitatea pentru agenții economici și pentru orice alți generatori de deșeuri, persoane fizice sau juridice, de a ține evidența gestiunii deșeurilor. Conform listei menționate, deșeurile rezultate din activitățile adiacente implementării planului se clasifică după cum urmează:

Deșeuri din exploatare forestiere (Cod 02 01 07)

La recoltarea arborelui: rumegușul (în medie 0,0025 mc la o cioată cu diametrul de 40 cm) și talpa tăieturii (cca 0,004 mc), crăcile subțiri (1 - 3% din masa arborelui) rămân în pădure și prin procesele de dezagregare și mineralizare naturală formează humusul, rezervorul organic al solului.

Deșeurile rezultate din materialele auxiliare folosite în procesul de exploatare al lemnului: în afara de resturile de exploatare nevalorificabile care rămân în parchet, nu rezultă deșeuri. În jurul construcțiilor provizorii, vagoanelor de dormit amplasate în apropierea parchetelor, se amenajează locuri special destinate deșeurilor menajere. Astfel deșeurile organice vor fi compostate (un strat de resturi organice, un strat de pământ așezate alternativ și udate) iar cele nedegradabile: cutii de conserve, sticle, ambalaje din mase plastice vor fi colectate selectiv și predate societăților autorizate spre a fi reciclate, eliminate.

Deșeurile menajere (Cod 20 00 00) vor fi generate de personalul angajat al firmelor specializate ce vor întreprinde lucrările prevăzute de amenajamentul silvic. În perioada de execuție a acestor lucrări, cantitatea de deșeuri menajere poate fi estimată după cum urmează:

- $0,50 \text{ kg om/zi} \times 22 \text{ zile lucrătoare lunar} = 11 \text{ kg/om/luna} \times 70 \text{ luni (10 ani)} = 770 \text{ kg (aprox)} \times \text{nr.de persoane}$. Cantitatea totală de deșeuri produsă se determină în funcție de numărul total de persoane angajate în parchete și durata de execuție a lucrărilor de exploatare (parchete de exploatare), selectate și predate periodic la depozitele existente sau, după caz, reciclate (în recipiente care se închid etanș, fără a se menține în timp pe suprafața planului deoarece indivizii unor specii faunistice pot percepe acestea ca sursă de hrană).

Organizarea de șantier va cuprinde facilități pentru depozitarea controlată, selectivă a tuturor categoriilor de deșeuri. Pe durata executării lucrărilor de exploatare - cultura, vor fi asigurate toalete ecologice (într-un număr suficient, raportat la numărul mediu de muncitori din șantier, și se va asigura vidanțarea periodică spre a preîntâmpina formarea levigatului și pătrunderea acestuia în sol). Antreprenorul are obligația, conform Hotararii de Guvern menționate mai sus, să țină evidența lunară a producerii, stocării provizorii, tratării și transportului, reciclării și depozitării definitive a deșeurilor (obligația agentului care efectuează exploatarea de a avea un contract/e de predare a deșeurilor către o firmă specializată). Pentru lucrările planificate, tipurile

de deșuri rezultate din activitatea de implementarea a prevederilor planului se încadrează în prevederile cuprinse în H.G. nr. 856/2002. Ca deșuri toxice și periculoase rezultate în activitățile din implementarea planului propus, se menționează cele provenite de la întreținerea utilajelor la frontul de lucru: uleiuri uzate de motor, de transmisie și de ungere. Utilajele și mijloacele de transport vor fi aduse pe șantier în stare bună de funcționare. Stocarea corespunzătoare a uleiurilor uzate se va face conform prevederilor din H.G. nr. 235/2007 și se vor preda societăților autorizate spre a fi reciclate (se poate obține biodiesel). Lucrările vor fi realizate după normele de calitate în exploatarea forestieră astfel încât cantitățile de deșuri rezultate să fie limitate la minim, iar gestionarea acestora să fie făcută astfel încât să nu genereze impact negativ asupra mediului.

9. Cerințele legate de utilizarea terenului, necesare pentru execuția planului (categoria de folosință a terenului, suprafețele de teren ce vor fi ocupate temporar/permanent de către plan, de exemplu drumurile de acces, tehnologice, ampriza drumului, șanțuri și pereți de sprijin, efecte de drenaj, altele).

*Tabelul 5
Categorii de folosință ale terenurilor*

Simbol	Categorii de folosință	Suprafața	
		ha	%
A	Păduri și terenuri destinate împăduririi sau reîmpăduririi	466,06	100
A1	Păduri și terenuri destinate împăduririi pentru care se reglementează recoltarea de produse principale	241,32	52
A11	Păduri inclusiv plantații cu reușită definitivă	241,32	52
A12	Regenerări pe cale artificială cu reușită parțială	-	-
A13	Regenerări pe cale naturală cu reușită parțială	-	-
A14	Terenuri de reîmpădurit în urma tăierilor rase, a doborâturilor de vânt sau a altor cauze	-	-
A15	Poieni sau goluri destinate împăduririi	-	-
A16	Terenuri degradate prevăzute a se împăduri	-	-
A17	Răchitării naturale ori create prin culturi	-	-
A2	Păduri și terenuri destinate împăduririi pentru care nu se reglementează recoltarea de produse principale	224,74	48
A21	Păduri inclusiv plantații cu reușită definitivă	224,74	48
A22	Terenuri împădurite pe cale naturală sau artificială cu reușită parțială	-	-
A23	Terenuri de reîmpădurit în urma doborâturilor de vânt sau a altor cauze	-	-
A24	Poieni sau goluri destinate împăduririi	-	-
A25	Terenuri degradate destinate împăduririi	-	-
B	Terenuri afectate gospodăririi silvice	-	-
B1	Linii parcelare principale	-	-
B2	Linii de vânătoare și terenuri pentru hrana vânatului	0,46	-
B3	Instalații de transport forestier: drumuri, căi ferate și funiculare permanente	-	-
B4	Clădiri, curți și depozite permanente	-	-
B5	Pepiniere și plantații semincere	-	-
B6	Culturi de arbuști fructiferi, de plante medicinale și melifere, etc.	-	-

B7	Terenuri cultivate pentru nevoile administrației	-	-
B8	Terenuri cu fazanerii, păstrăvării, centre de prelucrare a fructelor de pădure, uscătorii de semințe, etc.	-	-
B9	Ape care fac parte din fondul forestier	-	-
B10	Culoare pentru linii de înaltă tensiune	-	-
C	Terenuri neproductive: stâncării, sărături, mlaștini, ravene, etc.	-	-
D	Terenuri scoase temporar din fondul forestier	-	-
D1	Transmise prin acte normative în folosință temporare a unor organizații pentru instalații electrice, petroliere sau hidrotehnice, pentru cariere, depozite, etc.	-	-
D2	Deținute de persoane fizice sau juridice fără aprobările legale necesare, ocupații și litigii	-	-
TOTAL		466,52	100

Rețeaua instalațiilor de transport care deservește fondul forestier are o lungime de 41,8 km. Drumurile forestiere care deservește suprafața studiată sunt în stare nesatisfăcătoare, necesitând lucrări de întreținere curentă, modernizare și recondiționare pe anumite porțiuni.

*Tabelul 6
Rețeaua instalațiilor de transport*

Indicativul drumului	Denumirea drumului	Lungimea [km]			Observații	Suprafața deservită [ha]	Volumul de recoltat deservit [m ³]
		În pădure	În afara pădurii	Total			
DRUMURI PUBLICE							
DP001	Obârșia Lotrului - Novaci (Transalpina)	-	21,5	21,5		75,9	3623
Total drumuri publice		-	21,5	21,5		75,9	3623
DRUMURI FORESTIERE EXISTENTE							
FE001	Lotru	-	3,8	3,8	Drum pietruit	40,0	3066
FE016	Măceșul	-	7,1	7,1	Drum pietruit	182,67	13883
FE017	Gilortul	2,3	7,1	9,4	Drum pietruit	167,95	6780
Total drumuri forestiere existente		2,3	18,0	20,3	-	390,62	23729
Total drumuri		2,3	39,5	41,8	-	466,52	27352

Rețeaua instalațiilor de transport utilizată în gospodărirea fondului forestier însumează 41,8 km din care: 21,5 km. - drumuri publice, 20,3 km. - drumuri forestiere asigurând accesibilitatea:

- *fondului forestier în proporție de 83%;*
 - *fondului forestier productiv în proporție de 100%.*
- Drumuri propuse: 0 km și suprafața accesibilizată.*

10. Serviciile suplimentare solicitate de implementarea prevederilor amenajamentului (dezafectarea/reamplasarea de conducte, linii de înaltă tensiune, mijloacele de construcție necesare), respectiv modalitatea în care accesarea acestor servicii suplimentare poate afecta integritatea ariilor naturale protejate de interes comunitar

Prin amenajamentul silvic supus discuției nu se vor implementa proiecte precum cele definite conform anexelor 1 și 2 ale Legii 292/2018 privind evaluarea impactului anumitor proiecte publice și private asupra mediului ori lucrări în baza Legii apelor nr. 107/1996.

Implementarea prevederilor amenajamentului silvic nu solicită servicii suplimentare precum cele de dezafectarea/reamplasarea de conducte, linii de înaltă tensiune, etc.

11. Activități generate ca rezultat al implementării planului

Urmare a implementării planului *”Amenajamentul fondului forestier proprietate privată aparținând Obștii Pietrele Șipotului și Vaca, Obștii Paltinul Novaci, județul Gorj, Obștii Coasta Petresei, județul Vâlcea, U.P. I Novăceni”* se vor executa următoarele activități:

- lucrări de recoltare a masei lemnoase;
- lucrări de regenerare a pădurii.

12. Descrierea proceselor tehnologice ale prevederilor amenajamentului silvic

Recoltarea și colectarea masei lemnoase din parchete reprezintă principala activitate generată de implementarea planului. Ca urmare, pentru reducerea pe cât posibil a efectelor negative a acestei activități asupra pădurii trebuie să se aplice tehnologiile de exploatare prin care să se evite dezgolirea și degradarea solului și care să asigure o stare de sănătate corespunzătoare arboretelor, precum și regenerarea acestora în cele mai bune condiții.

Prin aplicarea celor mai indicate tehnologii de exploatare, în cadrul UP se are în vedere:

- protejarea solului;
- protejarea arborilor care rămân în arboret;
- protejarea speciilor din ariile naturale protejate.

În acest sens, personalul ocolului silvic are sarcina de a materializa pe teren limitele parchetelor, a punctelor de regenerare, a căilor de acces pentru scos-apropiat și a zonelor de protecție a arborilor. În procesul de exploatare și colectare a masei lemnoase, se vor respecta următoarele:

- se vor exploata numai arborii marcați și predați spre exploatare (prin asigurarea protecției arboretului din jur);
- colectarea materialului lemnos se va face sub formă de părți de arbori;
- coroana arborilor, fracționată în bucăți, se va recolta separat, sub formă de lemn de steri, grămezi de crăci și lemn mărunt;
- colectarea se va face cu tractoare, numai pe trasee dinainte stabilite și materializate, fără să aducă prejudicii solului (nu se va lucra în perioadele cu umiditate ridicată și pe pantele mari), semințșurilor utilizabile sau arborilor de limită ai acestor trasee;
- se vor utiliza numai căile de acces și cele de transport forestier existente;
- este interzis a se traversa prin cursurile de apă cu utilajele în timpul acestor lucrări;
- rumegușul rezultat în urma lucrărilor se va împrăștia uniform pentru a intra în circuitul natural, devenind îngrășământ natural pentru sol (fertilizant);
- arborii uscați și iescarii se doboară și se fuzionează înainte de începerea exploatării parchetului.

În perioada procesului de exploatare se vor efectua controale de către personalul silvic, pentru a se asigura respectarea regulilor silvice la exploatarea suprafețelor. Reprimirea parchetelor se va

face la termen și în condițiile prevăzute prin autorizația de exploatare, numai după evacuarea completă a materialului lemnos și curățirea corespunzătoare a acestora.

13. Caracteristicile planurilor/proiectelor existente, propuse sau aprobate, ce pot genera impact cumulativ cu planul care este în procedură de evaluare și care poate afecta ariile naturale protejate de interes comunitar

Limitele ariei în care se va face analiza efectelor cumulative sunt limitele amenajamentului silvic.

Căile de posibilă cumulare a impacturilor sunt:

- apa – prin corpurile de apă curgătoare în sensul de curgere. Efectele ar putea fi poluarea, creșterea turbidității.
- terestre – rețeaua de instalații de transport folosită pentru implementarea prevederilor amenajamentului și transportul masei lemnoase, care poate avea impact negativ asupra speciilor de faună (perturbarea activităților biologice). Fondul forestier se găsește învecinat cu amenajamentele silvice de mai jos, care au caracteristici similare planului supus discuției:

*Tabel 7
Planuri învecinate*

Trupul de pădure	Puncte cardinale	Vecinătăți	Limite		Hotare	Localizare față de ANPIC	Efecte generate	Impacturi
			Felul	Denumirea				
DOGĂRII	Nord	Obștea Rădeiu	artificial	Limită proprietate	Hotar pichetat	Suprapus cu ROSAC0128	Zgomot, emisii atmosferice	Perturbarea activităților biologice ale speciilor
	Est	U.P. I Novăceni	artificial natural	Limită parcelă Culme	Hotar pichetat	Suprapus cu ROSAC0128	Zgomot, emisii atmosferice	Perturbarea activităților biologice ale speciilor
	Sud	Obștea Moșnenilor Analogu Boeresc	artificiale	Limită proprietate	Hotar pichetat	Suprapus cu ROSAC0128	Zgomot, emisii atmosferice	Perturbarea activităților biologice ale speciilor
	Vest	Ocolul Silvic Novaci	artificiale naturale	Limită proprietate Culmea Făgetului	Hotar pichetat	Suprapus cu ROSAC0128	Zgomot, emisii atmosferice	Perturbarea activităților biologice ale speciilor
GILORTUL	Nord	Obștea Rădeiu	artificiale	Limită proprietate	Hotar pichetat	Suprapus cu ROSAC0128	Zgomot, emisii atmosferice	Perturbarea activităților biologice ale speciilor
	Est	Ocolul Silvic Novaci	artificiale naturale	Limită proprietate Râul Gilord	Hotar pichetat	Suprapus cu ROSAC0128	Zgomot, emisii atmosferice	Perturbarea activităților biologice ale speciilor

	Sud	Obștea Moșnenilor Analogu Boeresc	artificiale	Limită proprietate	Hotar pichetat	Suprapus cu ROSAC0128	Zgomot, emisii atmosferice	Perturbarea activităților biologice ale speciilor
	Vest	U.P. I Novăceni	artificial natural	Limită parcelă Culme	Hotar pichetat	Suprapus cu ROSAC0128	Zgomot, emisii atmosferice	Perturbarea activităților biologice ale speciilor
PALTINUL	Nord	Obștea Pocivaliștea	artificiale natural	Limită proprietate Pârâu	Hotar pichetat	Suprapus cu ROSAC0188	Zgomot, emisii atmosferice	Perturbarea activităților biologice ale speciilor
	Est	Gol Alpin Obștea Paltinul Novaci	artificiale	Limita pădurii	Hotar pichetat	Suprapus cu ROSAC0188	Zgomot, emisii atmosferice	Perturbarea activităților biologice ale speciilor
	Sud	Pădure proprietate privată D. Nicolaie	artificiale natural	Pârâul Paltinul Limită proprietate	Hotar pichetat	Suprapus cu ROSAC0188	Zgomot, emisii atmosferice	Perturbarea activităților biologice ale speciilor
	Vest	Obștea Pocivaliștea	artificiale natural	Pârâul Romanului Limită proprietate	Hotar pichetat	Suprapus cu ROSAC0188	Zgomot, emisii atmosferice	Perturbarea activităților biologice ale speciilor
COASTA PETRESEI	Nord	Gol Alpin	artificiale natural	Limită proprietate Valea Cărbunelui	Hotar pichetat	Suprapus cu ROSAC0188	Zgomot, emisii atmosferice	Perturbarea activităților biologice ale speciilor
	Est	Gol Alpin Obștea Paltinul Novaci	artificiale	Limita pădurii	Hotar pichetat	Suprapus cu ROSAC0188	Zgomot, emisii atmosferice	Perturbarea activităților biologice ale speciilor
	Sud	Pădure proprietate privată D. Nicolaie	artificiale natural	Pârâul Paltinul Limită proprietate	Hotar pichetat	Suprapus cu ROSAC0188	Zgomot, emisii atmosferice	Perturbarea activităților biologice ale speciilor

	Vest	Obștea Pocivaliștea	artificiale natural	Pârâul Romanului Limită proprietate	Hotar pichetat	Suprapus cu ROSAC0188	Zgomot, emisii atmosferice	Perturbarea activităților biologice ale speciilor
--	------	---------------------	------------------------	--	----------------	--------------------------	-------------------------------	--

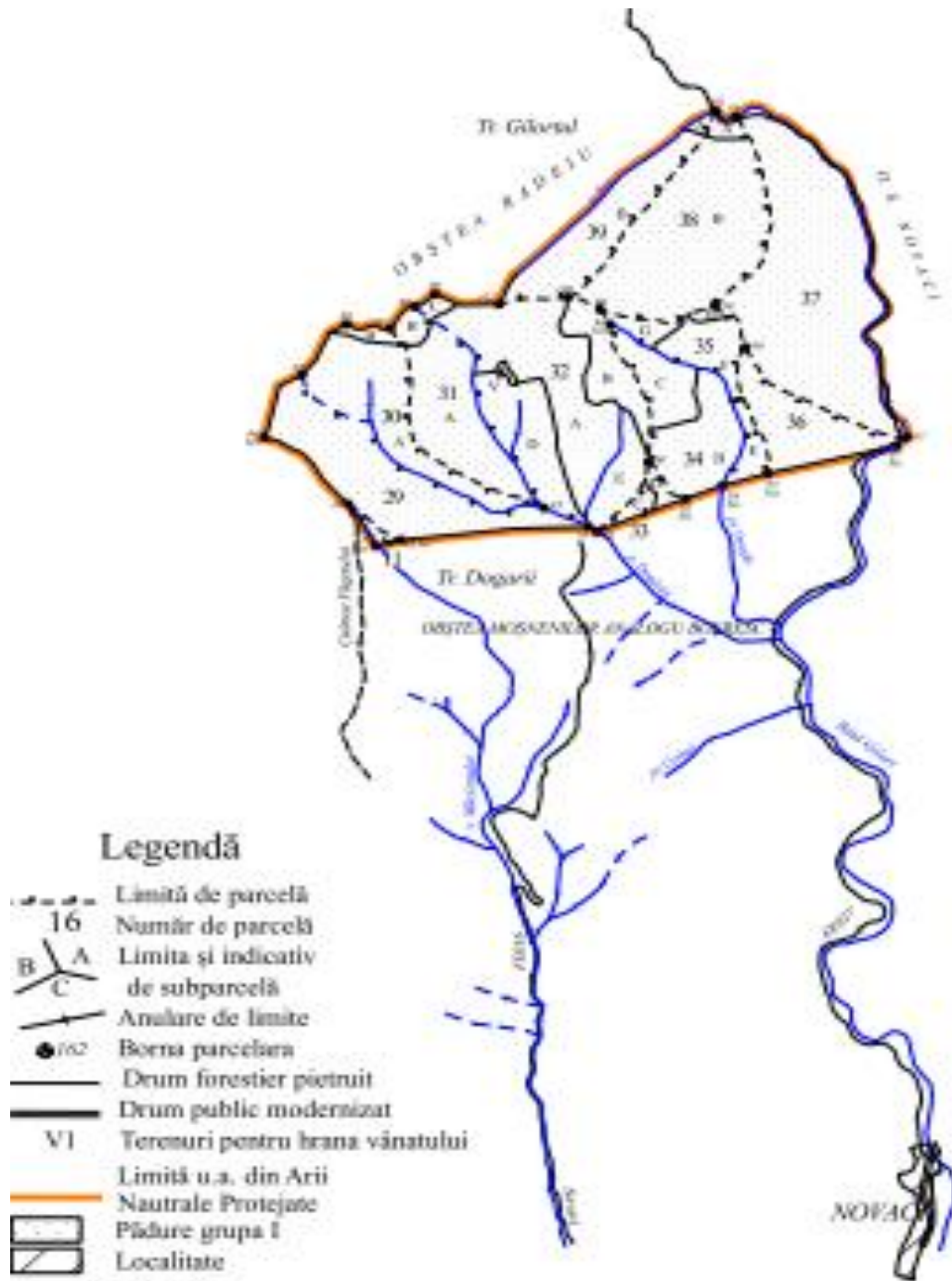
14. Alte informații solicitate de către Agenția Competentă pentru Protecția Mediului

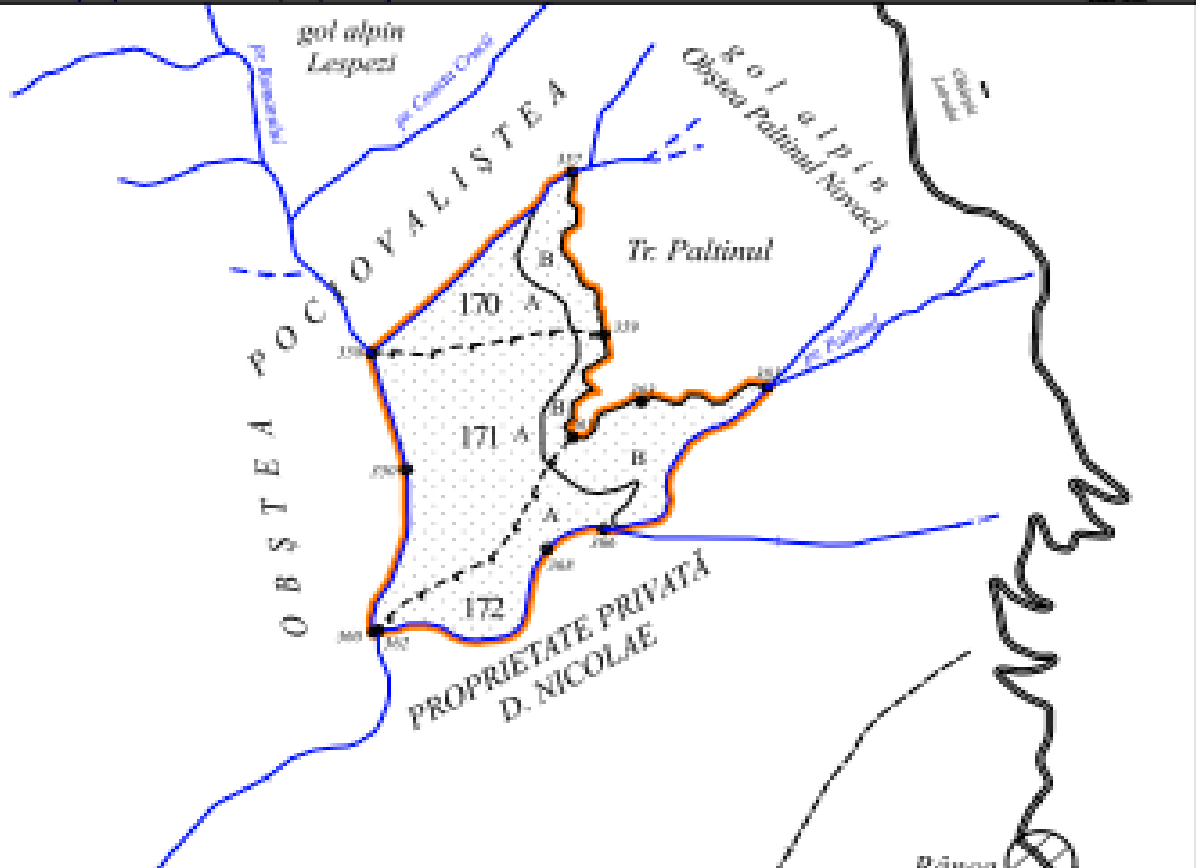
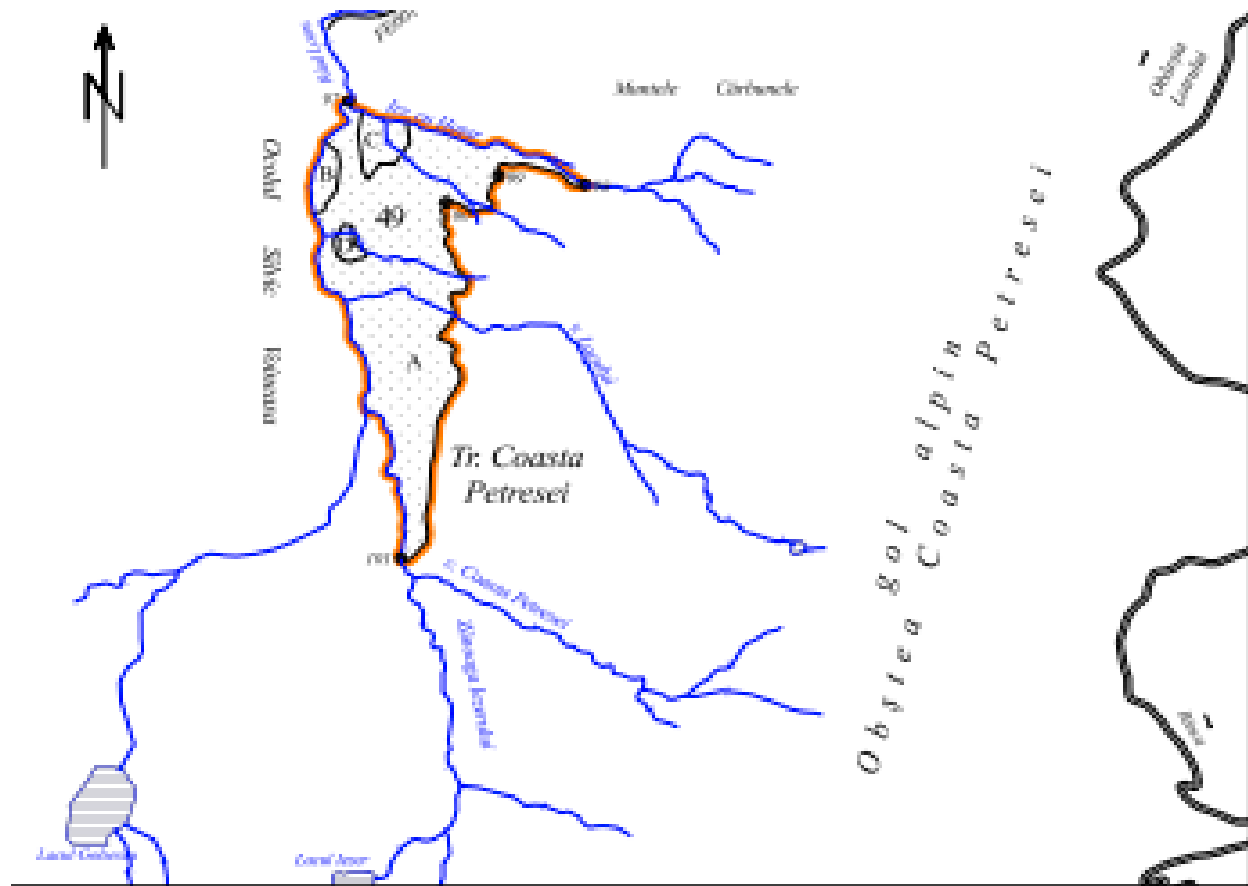
Agenția pentru Protecția Mediului Gorj și Agenția pentru Protecția Mediului Vâlcea nu a solicitat să se includă în studiul de evaluare adecvată alte informații înafara celor prevazute de legislația în vigoare.

15. Sumarul efectelor generate de implementarea amenajamentului silvic

Implementarea prevederilor amenajamentului silvic va avea ca efecte producerea de zgomot și vibrații pe termen scurt (de ordinul zilelor, în timpul executării lucrărilor pe amplasament), emisii de SOX, COX, COV, pulberi de praf și rumeguș.

16. Hărți de sinteză a tuturor intervențiilor ce au potențialul de a afecta ariile naturale de interes comunitar





A.2. Efecte generate de intervențiile prin implementarea planului

Cuantificarea efectelor s-a analizat luând în considerare impactul cumulat, posibila suprapunere temporală și spațială a mai multor intervenții ale planului și contribuția altor PP, precum și a altor activități generatoare de efecte similare în zona de implementare a planului.

Tabelul nr. 11

Sumarul efectelor generate de implementarea planului pentru ROSAC0128

Etapa	Efecte	Tipuri de intervenții care generează efectul	Modalitatea de cuantificare	Cuantifierea efectelor	Distanța până la care se resimt	ANPIC potențial afectate	Alte informații suplimentare
lucrări de recoltare a masei lemnoase	Emisii atmosferice (SOX, CO, COV)	Curățiri Rărituri Tăieri de igienă Tăieri de conservare Tăieri progresive	Calcul+ modelarea dispersiei poluanților	50 ug/m ³	50m	ROSAC0128 Nordul Gorjului de Est	Se suprapune în totalitate cu ROSAC0128 (350,62 ha)
lucrări de recoltare a masei lemnoase	Pulberi de praf și rumeguș	Curățiri Rărituri Tăieri de igienă Tăieri de conservare Tăieri progresive	Calcul+ modelarea dispersiei poluanților	50 ug/m ³	50m	ROSAC0128 Nordul Gorjului de Est	Se suprapune în totalitate cu ROSAC0128 (350,62 ha)
lucrări de recoltare a masei lemnoase	Zgomot, vibrații	Curățiri Rărituri Tăieri de igienă Tăieri de conservare Tăieri progresive	Literatura de specialitate	50 db	150 m (zgomot) 50 m (vibrații)	ROSAC0128 Nordul Gorjului de Est	Se suprapune în totalitate cu ROSAC0128 (350,62 ha)
lucrări de recoltare a masei lemnoase	Perturbarea activităților biologice ale speciilor de pe amplasamentul /limitrof planului	Curățiri Rărituri Tăieri de igienă Tăieri de conservare Tăieri progresive	Calcul+ modelarea dispersiei poluanților	temporar	150 m (zgomot) 50 m (vibrații)	ROSAC0128 Nordul Gorjului de Est	Se suprapune în totalitate cu ROSAC0128 (350,62 ha)
lucrări de regenerare a pădurii	Zgomot, vibrații	Lucrări de ajutorarea regenerării naturale Lucrări de îngrijire a regenerării naturale	Literatura de specialitate	25 db	25 m (zgomot) 25 m (vibrații)	ROSAC0128 Nordul Gorjului de Est ROSAC0188 Parâng	Se suprapune în totalitate cu ROSAC0128 (350,62 ha)
lucrări de regenerare a pădurii	Emisii atmosferice (SOX, CO, COV)	Lucrări de ajutorarea regenerării naturale Lucrări de îngrijire	Calcul+ modelarea dispersiei poluanților	20 ug/m ³	150 m (zgomot) 50 m (vibrații)	ROSAC0128 Nordul Gorjului de Est	Se suprapune în totalitate cu ROSAC0128 (350,62 ha)

lucrări de regenerare a pădurii	Perturbarea activităților biologice ale speciilor de pe amplasamentul /limitrof planului	Lucrări de ajutorarea regenerării naturale Lucrări de îngrijire a regenerării naturale	Calcul+ modelarea dispersiei poluanților	temporar	50 m (zgomot)	ROSAC0128 Nordul Gorjului de Est	Se suprapune în totalitate cu ROSAC0128 (350,62 ha)
---------------------------------	--	---	--	----------	---------------	-------------------------------------	---

Tabelul nr. 12
Sumarul efectelor generate de implementarea planului pentru ROSAC0188

Etapă	Efecte	Tipuri de intervenții care generează efectul	Modalitatea de cuantificare	Cuantifi carea efectelor	Distanța până la care se resimt	ANPIC potențial afectate	Alte informații suplimentare
lucrări de recoltare a masei lemnoase	Emisii atmosferice (SOX, CO, COV)	Rărituri Tăieri de conservare	Calcul+ modelarea dispersiei poluanților	50 ug/m ³	50m	ROSAC0188 Parâng	Se suprapune în totalitate cu ROSAC0188 (115,90 ha)
lucrări de recoltare a masei lemnoase	Pulberi de praf și rumeguș	Rărituri Tăieri de conservare	Calcul+ modelarea dispersiei poluanților	50 ug/m ³	50m	ROSAC0188 Parâng	Se suprapune în totalitate cu ROSAC0188 (115,90 ha)
lucrări de recoltare a masei lemnoase	Zgomot, vibrații	Rărituri Tăieri de conservare	Literatura de specialitate	50 db	150 m (zgomot) 50 m (vibrații)	ROSAC0188 Parâng	Se suprapune în totalitate cu ROSAC0188 (115,90 ha)
lucrări de recoltare a masei lemnoase	Perturbarea activităților biologice ale speciilor de pe amplasamentul /limitrof planului	Rărituri Tăieri de conservare	Calcul+ modelarea dispersiei poluanților	temporar	150 m (zgomot) 50 m (vibrații)	ROSAC0188 Parâng	Se suprapune în totalitate cu ROSAC0188 (115,90 ha)
lucrări de regenerare a pădurii	Zgomot, vibrații	Lucrări de ajutorarea regenerării naturale Lucrări de îngrijire a regenerării naturale	Literatura de specialitate	25 db	25 m (zgomot) 25 m (vibrații)	ROSAC0188 Parâng	Se suprapune în totalitate cu ROSAC0188 (115,90 ha)
lucrări de regenerare a pădurii	Emisii atmosferice (SOX, CO, COV)	Lucrări de ajutorarea regenerării naturale Lucrări de îngrijire	Calcul+ modelarea dispersiei poluanților	20 ug/m ³	150 m (zgomot) 50 m (vibrații)	ROSAC0188 Parâng	Se suprapune în totalitate cu ROSAC0188 (115,90 ha)

lucrări de regenerare a pădurii	Perturbarea activităților biologice ale speciilor de pe amplasamentul /limitrof planului	Lucrări de ajutorarea regenerării naturale Lucrări de îngrijire a regenerării naturale	Calcul+ modelarea dispersiei poluanților	temporar	50 m (zgomot)	ROSAC0188 Parâng	Se suprapune în totalitate cu ROSAC0188 (115,90 ha)
---------------------------------	--	---	--	----------	---------------	---------------------	---

A.3. Alte planuri/proiecte cu care planul analizat poate genera impact cumulat

Impactul cumulat s-a făcut pentru fiecare trup de pădure în parte având în vedere că amenajamentul silvic are mai multe trupuri.

Tabelul nr. 13

Caracteristicile altor planuri/proiecte (în implementare, aprobate sau în evaluare) care pot avea impact cumulativ cu planul evaluat asupra ANPIC

Nr. ctr.	Nume plan/proiect	Localizarea față de ANPIC (distanța)	Efecte generate	Impacturi
1	Amenajament silvic al Obștii Radeiu	Intersectează ANPIC ROSAC0128 Nordul Gorjului de Est	Perturbare prin zgomot, vibrații	Perturbarea activităților biologice ale speciilor
2	Amenajament silvic UP I Novaci	Intersectează ANPIC ROSAC0128 Nordul Gorjului de Est	Perturbare prin zgomot, vibrații	Perturbarea activităților biologice ale speciilor
3	Amenajament silvic al Obștii Moșnenilor Analogul Boeresc	Intersectează ANPIC ROSAC0128 Nordul Gorjului de Est	Perturbare prin zgomot, vibrații	Perturbarea activităților biologice ale speciilor
4	Amenajament silvic O.S. Novaci	Intersectează ANPIC ROSAC0128 Nordul Gorjului de Est	Perturbare prin zgomot, vibrații	Perturbarea activităților biologice ale speciilor

Tabelul nr. 14

Caracteristicile altor planuri/proiecte (în implementare, aprobate sau în evaluare) care pot avea impact cumulativ cu planul evaluat asupra ANPIC

Nr. ctr.	Nume plan/proiect	Localizarea față de ANPIC (distanța)	Efecte generate	Impacturi
1	Amenajament silvic al Obștii Pocivaliștea	Intersectează ANPIC ROSAC0188 Parâng	Perturbare prin zgomot, vibrații	Perturbarea activităților biologice ale speciilor
2	Amenajament silvic al Obștii Paltinul Novaci	Intersectează ANPIC ROSAC0188 Parâng	Perturbare prin zgomot, vibrații	Perturbarea activităților biologice ale speciilor
3	Pădure proprietate privată D. Nicolaie	Intersectează ANPIC ROSAC0188 Parâng	Perturbare prin zgomot, vibrații	Perturbarea activităților biologice ale speciilor
4	Amenajament silvic al Obștii Pocivaliștea	Intersectează ANPIC ROSAC0188 Parâng	Perturbare prin zgomot, vibrații	Perturbarea activităților biologice ale speciilor

B. Informații privind aria naturală protejată de interes comunitar afectată de implementarea prevederilor amenajamentului

B.1. Date privind aria naturală protejată de interes comunitar:

Situri Natura 2000 care fac parte din suprafața amenajamentului fondului forestier proprietate privată aparținând Obștii Pietrele, Șipotului și Vaca, Obștii Paltinul Novaci, județul Gorj, Obștii Coasta Petresei, județul Vâlcea, UP I Novăceni, sunt:

- *ROSAC0128 Nordul Gorjului de Est – 350,62 ha (0,71% din ROSAC0128)*
- *ROSAC0188 Parâng – 115, 90 ha (0,38% din ROSAC0188)*

#Prin HG 685/25.05.2022 privind instituirea regimului de arie naturală protejată și declararea ariilor de conservare ca parte integrată a rețelei ecologice europene Natura 2000 în România, ROSCI0128 Nordul Gorjului de Est și ROSCI0188 Parâng au fost declarate arii speciale de conservare.

ARIA SPECIALĂ DE CONSERVARE ROSAC0128 NORDUL GORJULUI DE EST

Suprafața sitului

Situl Natura 2000 ROSAC0128 Nordul Gorjului de Est este un sit de importanță comunitară și a fost desemnat în anul 2011 prin Ordinul ministrului mediului și pădurilor 2387/2011, pentru modificarea Ordinului ministrului mediului și dezvoltării durabile nr. 1967/2007 privind instituirea regimului de arie naturale protejată a siturilor de importanță comunitară ca parte integrantă a rețelei ecologice europene Natura 2000, în România, pentru conservarea populațiilor a 4 specii de plante, 11 specii de mamifere, 2 specii de amfibieni, 3 specii de pești, 2 specii de nevertebrate și 25 de habitate. Suprafața ROSAC0128 Nordul Gorjului de Est: 49201 ha.

Situl Natura 2000 ROSCI0128 Nordul Gorjului de Est este situat din punct de vedere administrativ pe teritoriul a 2 județe, 96% din suprafața fiind localizată în partea de nord-est a județului Gorj, restul de 4% în partea de vest a județului Vâlcea. Teritoriul este în cea mai mare parte lipsit de localități cu excepția celor dispuse de-a lungul limitei sudice și a zonei Rânca. Situl Natura 2000 ROSCI0128 Nordul Gorjului de Est este situat pe teritoriul administrativ al localităților Vaideeni din județul Vâlcea și Polovragi, Baia de Fier, Novaci, Crasna, Mușetești și Bumbesti - Jiu din județul Gorj.

Din punct de vedere geografic, Situl Natura 2000 ROSAC0128 Nordul Gorjului de Est, este situat în Carpații Meridionali, ocupând partea sudică a Munților Parâng și partea de vest a munților Căpățâni.

Tipuri de habitate prezente în sit

3220 Vegetație herbacee de pe malurile râurilor montane

3230 Vegetație lemnoasă cu *Myricaria germanica* de-a lungul râurilor montane

3240 Vegetație lemnoasă cu *Salix eleagnos* de-a lungul râurilor montane

4060 Tufărișuri alpine și boreale

4070*Tufărișuri cu *Pinus mugo* și *Rhododendron myrtifolium*

6170 Pajiști calcifile alpine și subalpine

6210 Pajiști uscate seminaturale și faciesuri cu Tufărișuri pe substrat calcaros (*Festuco Brometalia*)

6430 Comunita de liziera cu ierburi înalte higrofile de la nivelul câmpiilor, pâna la cel montan și alpin

6520 Fânețe montane

7220*Izvoare petrifiante cu formare de travertin (Cratoneurion)
8120 Grohotisuri calcaroase și de sisturi calcaroase din etajul montan până în cel alpin (Thlaspictea rotundifolii)
8210 Versanți stâncoși cu vegetație chasmofitica pe roci calcaroase
8310 Peșteri în care accesul publicului este interzis (Peșteri închise accesului public)
9110 Păduri de fag de tip Luzulo-Fagetum
9130 Păduri de fag de tip Asperulo-Fagetum
9150 Păduri medio-europene de fag din Cephalanthero-Fagio
9170 Păduri de stejar cu carpen de tip Galio-Carpinetum
9180*Păduri din Tilio-Acerion pe versanți abrupti, grohotisuri și ravene
91E0*Păduri aluviale cu Alnus glutinosa și Fraxinus Excelsior, Alno-Padion, Alnion ilcanae, Salicion Albae)
91L0 Păduri ilirice de stejar cu carpen (Erythronio-Carpiniori)
91M0 Păduri Balcano-panonice de cer și gorun
91Q0 Păduri relictice de Pinus sylvestris pe substrat calcaros
91V0 Păduri dacice de fag (Symphyto-fagion)
91Y0 Păduri dacice de stejar și carpen
9260 Vegetație forestieră cu Castanea sativa
9410 Păduri acidofile de Picea abies din regiunea montană (Vaccinio-Piceetea)

Specii prevăzute la art. 4 din Directiva 2009/147/CE, specii enumerate în anexa II la Directiva 92/43/CEE

Specii de mamifere

1352 Canis lupus (lup)
1355 *Lutra lutra (vidră)
1361 Lynx lynx (râs)
1310 Miniopterus schreibersii (liliac cu aripi lungi)
1323 Myotis bechsteinii (liliac cu urechi late)
1307 Myotis blythii (liliac comun mic)
1321 Myotis emarginatus (liliac vespar)
1324 Myotis myotis (liliac comun)
1304 Rhinolophus ferrumequinum (liliac cu potcoavă mare)
1303 Rhinolophus hipposideros (liliac mic cu potcoavă)
1354 *Ursus arctos (urs brun)

Specii de amfibieni și reptile

1193 Bombina variegata (broască cu burtă galbenă)
1166 Triturus cristatus (triton cu creastă)
1220 Emys orbicularis (țestoasă de apă)

Specii de nevertebrate

6199 Euplagia quadripunctaria (arhtiidă)
1083 Lucanus cervus (rădașcă)

Specii de pești

5261 Barbus balcanicus (mreana de Dunăre)

- 6965 Cottus gobio all others (zglăvoacă)
- 2484 Eudontomyzon mariae (chișcar de râu)
- 6145 Romanogobio uranoscopus (porcușor de vad)
- 5197 Sabanejewia aurata (boarța)

Specii de plante

- 4070 Campanula serrata (clopoțel)
- 4097 Iris aphylla subsp. hungarica (iris)
- 2093 Pulsatilla vulgaris ssp grandis (dediței)
- 4116 Tozzia carpathica (iarba gâtului)

Situl de interes comunitar *ROSCI0128 Nordul Gorjului de Est* are plan de management aprobat prin Ordinul ministrului mediului, apelor și pădurilor nr. 1243/2016.

ARIA SPECIALĂ DE CONSERVARE ROSAC0188 PARÂNG

Suprafața sitului

Situl de importanță comunitară ROSAC0188 Parâng este situat pe raza teritorială a localităților Baia de Fier, Bumbești-Jiu, Crasna, Mușetești, Novaci din județul Gorj și Petrila, Petroșani din județul Hunedoara, precum și Malaia și Voineasa din județul Vâlcea, având suprafața de 30 290 ha.

Tipuri de habitate prezente în sit

- 3220 Vegetație herbacee de pe malurile râurilor montane
- 3230 Vegetație lemnoasă cu Myricaria germanica de-a lungul râurilor montane
- 4060 Tufărișuri alpine și boreale
- 4070 Tufărișuri cu Pinus mugo și Rhododendron myrtifolium
- 4080 Tufărișuri sub-arctice de Salix spp.
- 6150 Pajiști boreale și alpine pe substrat silicios
- 6170 Pajiști calcifile alpine și subalpine
- 6230 Pajiști montane de Nardus bogate în specii pe substraturi silicioase
- 6430 Comunita de liziera cu ierburi înalte higrofile de la nivelul câmpiilor, până la cel montan și alpin
- 6520 Fânețe montane
- 7240 Formațiuni pioniere alpine din Caricion bicoloris-atrofuscusae
- 8110 Grohotișuri silicioase din etajul montan până la cel alpin
- 8220 Versanți stâncoși cu vegetație chasmofitică pe roci silicioase
- 9110 Păduri de fag de tip Luzulo-Fagetum
- 9180 Păduri din Tilio-Acerion pe versanți abrupti, grohotișuri și ravene
- 91D0 Turbării cu vegetație forestieră
- 91E0 Păduri aluviale cu Alnus glutinosa și Fraxinus Excelsior, Alno-Padion, Alnion ilcanae, Salicion Albae)
- 91V0 Păduri dacice de fag (Symphyto-fagion)
- 9410 Păduri acidofile de Picea abies din regiunea montană (Vaccinio-Piceetea)
- 9420 Păduri de Larix decidua și/sau Pinus cembra din regiunea montană

Specii prevăzute la articolul 4 din Directiva 2009/147/CE, specii enumerate în anexa II la Directiva 92/43/CEE

Mamifere

- 1352* Canis lupus (lup)
- 1361 Lynx lynx (râs)
- 1354* Ursus arctos (urs brun)

Reptile și amfibieni

- 1193 Bombina veriegata (broască cu burtă galbenă)

Pești

- 1163 Cottus gobio (zglăvoacă)

Nevertebrate

- 4054 Pholidoptera transsylvanica (cosașul transilvănean)
- 4024* Pseudogaurotina excellens (gândac cu coarne lungi)

Plante

- 4116 Tozzia carpathica (iarba gâtului)
- 1386 Buxbaumia viridis (mușchi de scut verde)
- 4122 Poa granitica ssp. disparilis (firuță de munte)

Situl de interes comunitar *ROSCI0188 Parâng* are plan de management aprobat prin Ordinul ministrului mediului, apelor și pădurilor nr. 1218/2016.

Tipuri de habitate din amenajamentul UP I Novăceni prezente în aria specială de conservare ROSAC0128 Nordul Gorjului de Est

În urma suprapunerii hărților de distribuție a habitatelor, anexă a planului de management a sitului Natura 2000, cu harta amenajistică au rezultat următoarele habitate suprapuse planului supus discuției:

HABITATUL 3220 Vegetație herbacee de pe malurile râurilor montane




Răspândire: Habitatul cuprinde vegetația iubitoare de umiditate din lungul pâraielor din munții înalți (etajele alpin și subalpin, la peste 1800 m altitudine). Substratul este umed dar pietros, format din pietrișurile și grohotișurile din patul albiei acestor torenți alpini. Sezonul de vegetație este foarte scurt

(cam două luni pe an) din cauza dezghețului foarte târziu. Dintre plantele caracteristice se pot menționa argințica, ipcăriștea târâtoare, măcrișul alpin, saxifraga galbenă, saxifraga pitică, trifoiul alpin palid, trestioara alpină, pufulița alpină, iarba vântului mare, vânturătoarea alpină, clopoțelul cu frunze de cohlearia, etc. Habitatul apare în toate masivele muntoase înalte din Carpații Meridionali și Orientali.

Relevanța sitului pentru habitat: conform planului de management, în perimetrul ariei de conservare specială ROSAC0128 Nordul Gorjului de Est este evaluat ca fiind prezent pe o suprafață de 9,32 ha. Starea de conservare a habitatului în cadrul sitului Natura 2000 a fost evaluată ca fiind bună.

Acest tip de habitat este prezent pe suprafața planului pe 0,071 ha.

HABITATUL 6430 Comunități de liziera cu ierburi înalte higrofile de la nivelul câmpiilor, până la cel montan și alpin



În acest habitat se găsesc specii cu areal mai larg, eurosiberian și central-european, precum crăpușnicul *Cirsium palustre*, niloceaua *Cirsium oleraceum*, colțul lupului *Cirsium erisithales*, pălămida *Carduus crispus*, spinul *Carduus personata*, crețușcă *Filipendula ulmaria*, iarba ciutei *Doronicum austriacum*, susaiul de munte *Cicerbita alpina*, captalanul *Petasites hybridus*, captalanul alb *Petasites albus*.

În același timp, doar în lanțul Carpaților (uneori și al munților din nordul Balcanilor) s-a dezvoltat un număr consistent de specii regional endemice care edifică asociații cu caracter endemic. Cele mai importante sunt *Cirsium waldsteinii*, talpa ursului *Heracleum sphondylium ssp transsilvanicum*, *Petasites kablikianus*, *Telekia speciosa*. Există și o varietate endemică pentru Munții Retezat în aceste comunități, și anume *Carduus personatus var. echinopsifolius*. Alte specii caracteristice pentru habitat: rotungioara *Glechoma hederacea*, *Epilobium hirsutum*, crețușcă *Filipendula ulmaria*, angelica *Angelica archangelica*, asmățuiul sălbatic *Chaerophyllum hirsutum*, piciorul caprei *Aegopodium podagraria*, usturoișă *Alliaria petiolata*, năpraznicul *Geranium robertianum*, opaița roșie *Silene dioica*, bulbucii *Trollius europaeus*, ciucurașii *Adenostyles alliariae*, susaiul de munte *Cicerbita alpina*, degețelul galben *Digitalis grandiflora*.

Relevanța sitului pentru habitat: conform obiectivelor de conservare, în perimetrul ariei de conservare specială ROSAC0128 Nordul Gorjului de Est este evaluat ca fiind prezent pe o suprafața de 40 ha. Starea de conservare a habitatului în cadrul sitului Natura 2000 a fost evaluată ca fiind bună.

Acest tip de habitat este prezent pe suprafața planului pe 0,2 ha.

HABITATUL 91V0 - Păduri dacice de fag (Symphyto-Fagion)



Răspândire: Pădurile dacice de fag (Symphyto-Fagion) se întâlnesc în toți Carpații românești, în etajul nemoral. Suprafața totală ocupată este de cca. 300000 ha (80000 în Carpații Meridionali, 100000 în Carpații Occidentali, 120000 în Carpații Orientali).

Stațiuni: Condițiile de vegetație sunt corespunzătoare unor altitudini cuprinse între 700-750 m, cu temperaturi medii anuale între 4,0-7,7 grade C, iar precipitațiile medii anuale sunt cuprinse între 800-1200 mm. Relieful: versanți cu înclinări reduse - medii, cu diferite expoziții, coame, platouri, funduri de văi. Substratul litologic este constituit în general din roci bazice, intermediare, rar acide.

Soluri: de tip eutricambosol, districambosol, profunde-mijlociu profunde, slab-mediu acide, eu-mezobazice, umede, eutrofice.

Structura. Fitocenoze edificate de specii europene, mezoterme, mezofite, mezoeutrofe. Stratul arborilor constituit exclusiv din fag (*Fagus sylvatica* ssp. *sylvatica*), sau cu puțin amestec de paltin de munte (*Acer pseudoplatanus*), ulm de munte (*Ulmus glabra*), rar brad (*Abies alba*) sau molid (*Picea abies*); are acoperire mare (80-100%) și înălțimi de 30-34 m la 100 de ani. Stratul arbuștilor lipsește sau este slab dezvoltat din cauza umbrei; are exemplare de *Daphne mezereum*, *Sambucus nigra*, *S. racemosa*, *Corylus avellana*, *Lonicera xylosteum*, *Spiraea chamaedri*- dezvoltat variabil, în funcție de umbră, poate lipsi în cazul stratului de arbori foarte închis (făgete nude); în general însă bogat în specii ale „florei de mull” având ca elemente caracteristice speciile carpatice *Symphytum cordatum*, *Dentaria glandulosa*, *Pulmonaria rubra*; pe versanții, umbriți cu microclimă mai umedă, poate domina *Rubus hirtus*.

Valoare conservativă: mare.

Compoziție floristică: Specii edificatoare: *Fagus sylvatica* ssp. *sylvatica*. Specii caracteristice: *Symphytum cordatum*, *Pulmonaria rubra*, *Dentaria glandulosa*. Alte specii importante: *Actaea spicata*, *Anemone nemorosa*, *Galium odoratum*, *Athyrium filix-femina*, *Dentaria bulbifera*, *Dryopteris filix-mas*, *Epilobium montanum*, *Euphorbia amygdaloides*, *Lamium galeobdolon*, *Geranium robertianum*, *Hepatica nobilis*, *H. transsilvanica*, *Mercurialis perennis*, *Mycelis muralis*, *Oxalis acetosella*, *Sanicula europaea*, *Stellaria nemorum* ș.a.

Relevanța sitului pentru habitat: conform planului de management, în perimetrul ariei de conservare specială ROSAC0128 Nordul Gorjului de Est este evaluat ca fiind prezent pe o suprafață de 19 954,76 ha. Starea de conservare a habitatului în cadrul sitului Natura 2000 a fost evaluată ca fiind bună.

Acest tip de habitat este prezent pe suprafața planului pe 350,6 ha.

Specii pentru care s-a desemnat ANPIC (conform ultimei versiuni a Formularului Standard Natura 2000)

Specii de mamifere enumerate în Anexa II a Directivei Consiliului 92/43/CEE

Canis lupus (Lupul)



Descriere și identificare: Este asemănător unui câine lup, de culoare cenușie, cenușie-gălbuie, cenușie-roșcată sau cafenie-sură. Are talia relativ mare, 35-50 kg. Caracteristice sunt urechile mai mici decât la câine, ascuțite și îndreptate în jos, coada relativ scurtă și mediu de groasă, picioarele puternice cu păr mai mărunț, de care nu se agață zăpada. Prezintă ochii inconfundabili, ușor mai depărtați decât la câine și puțin oblici. Gâtul puternic, cu guler iarna, picioarele anterioare ce par mai înalte și partea din față mai puternică dau lupului aspectul unui animal robust și plin de forță. Dimorfismul sexual este foarte slab evident.

Habitat: Preferă pădurile întinse de munte. Coboară deseori și în regiunea de dealuri înalte, instalându-se în regenerări forestiere întinse și dese, ori în râpe adânci acoperite cu mărăcinișuri greu de străpuns. Accidental este întâlnit și în zona de câmpie. Uneori apare și în sudul Dobrogei, venit cu certitudine dinspre Bulgaria. Cu toate că este atașat de teritoriul ocupat, lupul nu este staționar, schimbându-și zilnic locul de ședere. În vastul teritoriu pe care-l stăpânește, se deplasează până la 30-40 km, și chiar mai mult. Într-o singură noapte, atunci când necesitățile de hrănire îi impun acest lucru.

Populația: În România, lupul, vânat frenetic în vremea lui Ceaușescu, nu mai prezintă un areal continuu, nenumărate goluri fiind create de vânarea necontrolată. În mod natural lupul se găsește în România în Delta Dunării, în golul alpin, prezentând o mare amplitudine ecologică, datorată inteligenței sale deosebite.

Ecologie și comportament: Trăiește în haite formate din perechea conducătoare și din puii din anul respectiv. Iarna, la haită se adaugă și exemplarele din anul precedent și alte exemplare înrudite, așa încât haitele de 5-6 indivizi se pot mări în mod excepțional până la 25-30 exemplare. De reținut acest aspect al asocierii familiale a lupilor. Când se apropie fătarea, femela se izolează cu lupul ales, care o ajută efectiv la creșterea progeniturii. Perechile de lupi se formează în perioada decembrie-februarie. De obicei mai mulți lupi urmăresc lupoaicele în călduri. În final, lângă fiecare femelă rămâne lupul cel mai puternic. Ierarhia se stabilește prin lupte violente, atunci când comportamentul de intimidare a adversarului un este suficient. Perechea conducătoare se păstrează mai mulți ani, dacă niciunul dintre parteneri nu dispare. Împerecherea are loc în luna februarie. Perioada de gestație este de 9 săptămâni (62-64 de zile), după care femela fată 3-8 pui, orbi în primele 10-14 zile. Pentru fătare lupoaița își pregătește un culcuș bine adăpostit, în locuri greu accesibile, în crăpături de stânci, în găuri, în vizuini de viezure lărgite etc. Culcușul este amplasat întotdeauna în apropierea unei surse de apă.

Amenințări: În România există o serie de amenințări la adresa populației de lup, precum fragmentarea habitatului, braconajul, lipsa unui management din partea autorităților și a unor informații științifice actualizate sau imaginea negativă creată în jurul speciei.

Relevanța sitului pentru specie: conform obiectivelor de conservare, în perimetrul ariei de conservare specială ROSAC0128 Nordul Gorjului de Est specia este evaluată ca fiind prezentă cu un efectiv populațional între 24-33 indivizi. Starea de conservare a speciei în cadrul sitului Natura 2000 a fost evaluată ca fiind favorabilă.

Lynx lynx (Râsul carpatin)



Descriere și identificare: Râșii au mărimea asemănătoare cu cea a câinelui. Au între 70 și 150 cm lungime, cu coadă relativ scurtă de 5-25 cm. Vârful cozii la toate speciile este de obicei negru, iar în vârful urechilor sunt smocurile de peri negri, ceea ce deosebește lincșii de alte felide. Culoarea perilor este diversificată și depinzând de specia și condițiile climatice, variază între castaniu și bej sau chiar alb. De asemenea, toți râșii au perii albi la piept, pânțe și partea interioară a gambelor. Greutățile maxime raportate se găsesc între 50 kg și 58 kg, dar în mod normal reprezentanții niciunei specii nu depășesc greutatea de 30 kg. Ca toate altele felide, râșii au gheare ascuțite și retractile care ajung lungimea de 4-6 cm. Lincșii trăiesc aproximativ 20 ani. Cei mai mari sunt lincșii carpatini, având 80-150 cm lungime și o greutate de 18-30 kg. Râșii mici sunt uneori confundați cu pisicile sălbatice în ciuda faptului că acestea sunt genuri separate

Habitat: Râsul populează pădurile dese de la altitudini înalte.

Populația: Râșii carpatini trăiesc în multe arii ale Europei și Asiei, ceea ce a rezultat în a doua denumire a lor - râșii eurasiatici. Toată populația de această specie este estimată la 55000 de indivizi, din care majoritatea trăiește în Rusia. În țările Europei Centrale, de-a lungul Carpaților, există o populație mare dar amenințată, izolată și nestabilă a acestor felide. În afara Rusiei, cea mai mare populație a lincșilor se găsește în România, numărul indivizilor atingând 2050 în 2001. Încercări de a reintroduce râsul au avut loc în Slovenia și Elveția.

Ecologie și comportament: Râșii sunt animale preponderent nocturne, retrase și solitare. Sunt active în special seara și dimineața foarte devreme. Ei se feresc de oameni și pot fi vazuți doar rareori. Femelele și masculii se întâlnesc numai în sezonul de împerechere și în general caută să nu-și încalce nici teritoriile. Lincșii vocalizează puțin. Lincșii își ating maturitatea sexuală la 1-3 ani, în funcție de specie. Împerecherea are loc o singură dată pe an, în primăvară, în lunile februarie-aprilie și atât masculii cât și femelele pot avea mai mulți parteneri. Perioada de gestație durează circa 60-70 zile, la sfârșitul acesteia femela dând naștere la 1-5 pui, orbi și aproape total neajutorați. Femela își amenajează un cuib într-o regiune izolată și protejată de crengi de copac sau de diverse rădăcini și este singura care are grijă de pui. Întărcarea puilor are loc la vârsta de 3-6 luni, în funcție de specie. Puii rămân alături de mamă până învăț să vâneze și să se descurce singuri, adică până aproape de împlinirea vârstei de 1 an.

Relevanța sitului pentru specie: conform obiectivelor de conservare, în perimetrul ariei de conservare specială ROSAC0128 Nordul Gorjului de Est specia este evaluată ca fiind prezentă cu un efectiv populațional între 16-24 indivizi. Starea de conservare a speciei în cadrul sitului Natura 2000 a fost evaluată ca fiind favorabilă.

Ursus arctos (Ursul brun)



Descriere și identificare: Blana unui urs brun este deasă, cu două rânduri de peri. Culoarea blănii este destul de variată, de la brun-cafeniu, la roșu sau chiar negru. Coada are până la 13 cm lungime. Ca și alte specii de urși, cel brun se poate ridica pe picioarele din spate și poate sta în această poziție destul de mult timp. Ghearele lungi de 10-15 cm sunt folosite în special pentru a săpa după rădăcini. Urșii brunii au un cap masiv și rotund cu un profil facial concav. Masculii sunt cu până la 50% mai mari decât femelele. Lungimea unui urs brun poate ajunge până la 3 metri, cu o înălțime, la nivelul umărului, de maxim 150 cm. Ursul brun poate cântări de la 100 până la 900 de kilograme, în funcție de subspecie.

Habitat: Preferă habitatele întunecate de pădure, dar nu evită să coboare la deal dacă nu găsește mâncare.

Populația: Ursul brun se găsește în România din cele mai vechi timpuri. Până acum 200 de ani acest animal trăia aproape pe tot teritoriul actual al țării noastre. Începând cu a doua jumătate a secolului al XIX-lea ursul brun a fost exterminat din zonele de câmpie pentru că era un obstacol în extinderea zonelor agricole. Numărul din ce în ce mai mare de vaci crescute în această zonă și pescuitul excesiv practicat de oameni au fost încă doi factori care au dus la retragerea urșilor în zone din munții Carpați. Astăzi România deține cel mai mare efectiv european de urși brunii, după Rusia.

Ecologie și comportament: Ursul Brun este un animal, de obicei, nocturn. În timpul verii ia în greutate, până la 180 de kilograme, surplus pe care se bazează în timpul iernii, când devine foarte letargic. Chiar dacă nu sunt niște animale care hibernează în totalitate, putând fi ușor treziți, urșii brunii preferă, în timpul iernii, să se adăpostească în locuri ferite, cum ar fi peșteri sau crevăse. Ursus arctos este un animal solitar, deși, din când în când, un număr mare de exemplare se poate aduna în locuri unde hrana este abundentă și unde formează ierarhii sociale organizate pe varstă și mărime. Sezonul de împerechere începe la sfârșitul lunii mai și se termină la începutul lunii iulie. Femelele se maturizează din punct de vedere sexual după 5 ani. Prin procesul de "implantare întârziată", puii sunt născuți de abia în iarna, când femelele dorm. Dacă femela nu a acumulat destulă grăsime ca să supraviețuiască iernii, embrionul nu se mai dezvoltă și este absorbit de organismul adultului. La naștere, puii sunt orbi, nu au dinți, nu au blană și cântăresc mai puțin de 500 de grame. Se hrănesc cu laptele mamei până în primăvară, când încep să se hrănească și cu alimente solide.

Relevanța sitului pentru specie: conform obiectivelor de conservare, în perimetrul ariei de conservare specială ROSAC0128 Nordul Gorjului de Est specia este evaluată ca fiind prezentă cu un efectiv populațional între 26-31 indivizi. Starea de conservare a speciei în cadrul sitului Natura 2000 a fost evaluată ca fiind favorabilă.

Lutra lutra (Vidră, Lutră)



Descriere și identificare: Lungimea corpului este de 70-90 cm, înălțimea de 30 cm, coada este de 35-40 cm și greutatea între 8-15 kg. Capul este mic, turtit și lat, urechile rotunjite, scurte, puțin iese din blana, acoperite de un opercul membranos. Ochii sunt mici, aproape de colturile gurii, cu pupila rotundă. Buzele groase, cea superioară cu mustați. Nasul este gol. Blana de culoare cafeniu-intunecat, cu peri moi, matasoși și strălucitori. Pe barbă, laturi și pe mijlocul buzei superioare câteva pete neregulate de culoare albă. În raport cu corpul, picioarele sunt scurte, au câte 5 degete unite prin membrana de înot.

Habitat: Vidra trăiește pe malurile apelor curgătoare și stătătoare, prezența ei fiind un indicator al apelor curate, specia fiind sensibilă la poluare. Nu are preferințe pentru anumite tipuri de habitat, trăind pe malurile apelor puțin poluate, în imediata vecinătate a luciului de apă. Dintre habitatele prioritare la nivel European prezente în România enumerăm: Pădurile aluviale cu *Alnus glutinosa* și *Fraxinus excelsior* (91E0) și Pădurile ripariene mixte cu *Quercus robur*, *Ulmus laevis*, *Fraxinus excelsior* de-a lungul râurilor mari (91E0).

Populația: Populația actuală este estimată la 2200-2600 de exemplare. Începând cu jumătatea secolului trecut, datorită vânării și braconajului, precum și creșterii gradului de poluare a apelor, populația de vidră a cunoscut un regres accentuat. În ultimii ani, populația are o tendință de stabilizare și chiar de creștere ușoară.

Ecologie și comportament: Perioada de reproducere este în lunile ianuarie-februarie iar după o perioadă de gestație de 60-65 zile, femela dă naștere, într-o galerie amplasată pe malul apelor, la 1-4 pui care rămân împreună cu mama lor timp de un an de zile. Masculul nu ia parte la creșterea puilor, fiind alungat de femelă cu câteva zile înainte de nașterea puilor. Teritoriul unui exemplar adult variază, în funcție de abundența hranei, de la 2-3 km până la 10-15 km de apă, la extremități teritoriile învecinate fiind suprapuse. Hrana constă, în principal, din pește, dar vidra poate consuma amfibieni, insecte, păsări și mamifere mici. În general, vidra nu este tolerată de om în zona crescătoriilor de pește, unde produce pagube.

Amenințări: Ca posibile amenințări, se amintește poluarea cursurilor de apă, aceasta periclitând atât vidrele, cât și speciile de pradă. În unele locuri, piscicultorii elimină vidrele din apropierea heleșteelor, pentru a preveni pagubele produse de acestea (de ex. păstrăvăriile).

Măsuri de management: Se recomandă prudență în desfășurarea activităților forestiere din imediata vecinătate a cursurilor de apă, fiind contraindicată eliminarea vegetației subarbustive de pe mal, depozitarea rezidurilor forestiere (de ex. rumeguș) pe malul cursurilor de apă, transportarea materialului lemnos peste cursul de apă, etc.

Relevanța sitului pentru specie: conform obiectivelor de conservare, în perimetrul ariei de conservare specială ROSAC0128 Nordul Gorjului de Est specia este evaluată ca fiind prezentă cu un efectiv populațional între 10-12 indivizi. Starea de conservare a speciei în cadrul sitului Natura 2000 a fost evaluată ca fiind favorabilă.

Miniopterus schreibersi (Liliacul cu aripi lungi)



Descriere și identificare: are botul foarte scurt și o frunte bombată. Urechile sunt scurte și triunghiulare și nu depășesc vârful capului, care are o blăniță densă, scurtă și erectă, atingând spatele nasului. Blana de pe partea dorsală este gri-maronie, uneori maro sau negricioasă. Abdomenul are o nuanță de gri ceva mai deschis. Aripile sunt foarte lungi și înguste; în repaus al treilea și al patrulea deget sunt îndoite spre interior între prima și a doua falangă. LA: 42.0-48.0mm

Habitat: Preferă zonele cu multe păduri (păduri de foioase), peșterile cu intrări mari, din regiunile carstice din zona de deal și de munte. Exemplare solitare sau grupuri mici pot fi întâlnite într-o varietate de adăposturi, în clădiri, în structura podurilor.

Populația: Este răspândit în regiunile muntoase din centrul Europei, precum și în cele de stepă și silvostepă din partea sud-estică. La noi apare destul de rar în zona pădurilor subcarpatice, a fost semnalat în unele peșteri din Oltenia și Transilvania.

Ecologie și comportament: Coloniile de obicei se adăpostesc în peșteri pe tot parcursul anului, dar mai rar și în mine sau alte tipuri de adăposturi subterane. Are un zbor rapid și manevrabil, vânează sub coronamentul pădurii, peste suprafețe de apă, sau aproape de vegetație. Datorită mărimii coloniilor uneori exemplarele trebuie să zboare distanțe destul de mari de la adăposturi până la habitate favorabile.

Relevanța sitului pentru specie: conform obiectivelor de conservare, în perimetrul ariei de conservare specială ROSAC0128 Nordul Gorjului de Est specia este evaluată ca fiind prezentă cu un efectiv populațional necunoscut. Starea de conservare a speciei în cadrul sitului Natura 2000 a fost evaluată ca fiind necunoscută.

Myotis bechsteinii (Liliac cu urechi mari)



Descriere: Liliacul lui Bechstein este un liliac de dimensiuni medii și relativ urechi lungi. Adultul are o blană lungă, pufoasă, care este maro roșiatic deasupra și gri-albă dedesubt. Are fața roz, iar urechile sunt lungi și late. Aripile sunt maro închis și destul de late, cu membrana atașată la baza picioarelor.

Ecologie: Liliacul lui Bechstein se hrănește în principal cu pradă zburătoare, cum ar fi molii, dipteri, neuropterani și alte mici insecte nocturne. Analiza excrementelor din Insula Wight și Wiltshire arată o dietă constând din muște de balegă, lăcuste, gărgărițe de nuci și molii. Populațiile tăiate de pe terenul forestier sunt înregistrate pentru a trece la o dietă de insecte terestre și păianjeni prinși de la sol. Liliicii lui Bechstein hrănesc în mod obișnuit la unul sau doi kilometri de culcare și vânează în principal în baldachinul pădurii.

Găuri de copaci, de obicei găuri de ciocănitoare, sunt folosite pentru a sta. Liliacul lui Bechstein este, de asemenea, înregistrat pentru a intra în cutii cuib artificiale, dar rareori se culcă în clădirile umane. În timpul iernii, liliicii lui Bechstein hibernează subteran și în găuri de copaci. Împerecherea are loc toamna și primăvara, iar fertilizarea întârziată înseamnă că tinerii (câte unul pe femelă) se nasc devreme în vara următoare. Coloniile de maternitate se formează de obicei târziu în primăvară.

Relevanța sitului pentru specie: conform obiectivelor de conservare, în perimetrul ariei de conservare specială ROSAC0128 Nordul Gorjului de Est specia este evaluată ca fiind prezentă cu un efectiv populațional necunoscut. Starea de conservare a speciei în cadrul sitului Natura 2000 fost evaluată ca fiind favorabilă.

Myotis blythii (Liliacul comun mic)



Descriere și identificare: Liliac de talie puțin mai mică în comparație cu liliacul comun; lungimea antebrăzului în general este cuprinsă între 50,5-62,1 mm. Urechi înguste (lățime mai mică de 16 mm) și mai scurte, cu lungime mai mică de 24,5 mm (21,0-24,3 mm). Marginea frontală a urechii este mai puțin curbată în spate, iar marginea externă a urechii prezintă, în general, 5-6 pliuri

transversale. Tragusul în formă de lance este îngust la bază și atinge ca înălțime jumătate din lungimea urechii. De obicei, abdomenul este de un alb mai strălucitor decât la liliacul comun. Are siluetă mult mai zveltă decât specia pereche și un aspect al feței mai “deschis” datorită botului mai scurt și a pielii mai netede. Unii indivizi prezintă un smoc de păr albicios la nivelul capului, între urechi. Liliacul comun în general nu are această pată albă.

Habitat: Coloniile de naștere pot fi întâlnite în clădiri sau în adăposturi subterane, fiind alcătuite uneori din câteva mii de exemplare. Hibernează în adăposturi subterane naturale sau artificiale. Coabitează adesea cu liliacul comun în adăposturile de reproducere și de hibernare. Vânează cel mai frecvent deasupra pajiștilor, pășunilor extensive, deasupra tufărișurilor, a habitatelor de stepă, la marginea pădurilor. Are un zbor regulat, în general la o înălțime de 1-2 m deasupra solului sau a vegetației.

Populația: În Europa este prezentă în zona mediteraneană, la nord până în centrul Franței, Elveția, Cehia, Slovacia, Ucraina, iar la est până în Caucaz. Este prezentă în Cipru și Creta, dar lipsește din Sardinia, Corsica și Malta. În România este o specie frecventă și răspândită pe întreg teritoriul țării, formând în majoritatea cazurilor colonii mixte cu liliacul comun.

Ecologie și comportament: Formează frecvent colonii mixte cu *Myotis myotis*, caz în care cele două specii trebuie monitorizate împreună, pentru că identificarea vizuală a exemplarelor în colonii este practice imposibilă. Nici metodele acustice nu oferă o soluție sigură pentru separarea celor două specii. Coloniile arată un grad ridicat de fidelitate față de adăposturile de vară și cele de iarnă.

Relevanța sitului pentru specie: conform obiectivelor de conservare, în perimetrul ariei de conservare specială ROSAC0128 Nordul Gorjului de Est specia este evaluată ca fiind prezentă cu un efectiv populațional necunoscut. Starea de conservare a speciei în cadrul sitului Natura 2000 a fost evaluată ca fiind favorabilă.

Myotis emarginatus (Liliac vespar)



Descriere: Este un liliac de dimensiuni medii, cu blană lungă și lână. Partea dorsală a trunchiului este brun-ruginiu până la roșu-vulpe, iar partea ventrală este de culoare maron gălbui pal slab delimitată. Animalele tinere sunt aproape complet gri. Fața este maro deschis. Urechile sunt maronii și au o creștătură aproape unghiulară la marginea exterioară și multe creșteri împrăștiate, asemănătoare verucii, pe auriculă. Vârful tragului nu ajunge la creștătura de pe marginea urechii. Aripile sunt maro și late. Marginea membranei cozii este susținută de un calcar drept și o parte a acesteia are fire scurte, drepte și moi.

Ecologie: Liliacul lui Geoffroy se hrănește în primul rând cu păianjeni și muște. Se hrănește în principal în tufărișuri și pajști, dar este, de asemenea, cunoscut pentru frecventarea plantațiilor de măslini și în magazinele de animale. De obicei, se găsește sub pământ și în clădiri umane, adesea împreună cu speciile de *Rhinolophus*.

Relevanța sitului pentru specie: conform obiectivelor de conservare, în perimetrul ariei de conservare specială ROSAC0128 Nordul Gorjului de Est specia este evaluată ca fiind prezentă cu un efectiv populațional de 10-30 exemplare. Starea de conservare a speciei în cadrul sitului Natura 2000 a fost evaluată ca fiind favorabilă.

Myotis myotis (Liliacul comun)



Descriere și identificare: Specie de talie mare, având lungimea antebrațului cuprinsă între 55,0-67,8 mm. Se caracterizează printr-un bot masiv și urechi late (>16 mm) și mai lungi de 24,5 mm (24,4-27,8mm). Marginea anterioară a urechii este curbată în spate, iar marginea posterioară are, de obicei, 7-8 pliuri transversale. Tragusul este lat la bază și prezintă, la majoritatea indivizilor, o mică pată întunecată în vârf. Blana este de culoare brună sau brun-roșcată pe partea dorsală, iar pe partea ventrală în general alb murdar, sau chiar gălbui în jurul gâtului.

Habitat: Coloniile de naștere alcătuite uneori din câteva mii de exemplare pot fi întâlnite în turnuri de biserici, poduri spațioase sau în peșteri. Hibernează în adăposturi subterane, peșteri, mine, pivnițe și în fisuri de stâncă. Vânează cel mai frecvent în păduri de foioase sau mixte, mature, mai rar în păduri de conifere, cu substrat semideschis, capturând o parte importantă a pradei direct de pe sol. Poate parcurge distanțe semnificative (peste 10 km) de la adăposturi până la habitatele de hrănire. Când vânează are un zbor destul de rapid, în general aproape de sol, la o înălțime de 1-2 m, cu capul și urechile orientate în jos, căutând după insecte. Ultrasunetele emise au energia maximă la 27-35 kHz, iar ritmul este regulat.

Populația: Liliacul comun este una dintre cele mai răspândite specii la nivel național, România numărându-se printre țările cu cele mai semnificative populații din Europa. Semnalări ale speciei există din aproape toate regiunile țării, însă cele mai importante populații trăiesc în centrul, vestul și sud-vestul țării.

Ecologie și comportament: Evaluarea numărului exemplarelor în coloniile de naștere și cele de hibernare este metoda cea mai adecvată pentru monitorizarea speciei. În cazul coloniilor alcătuite din mai multe sute sau mii de indivizi realizarea unor fotografii și numărarea ulterioară a exemplarelor poate fi considerată o metodă bună, care reduce semnificativ timpul petrecut în adăpost și astfel deranjarea provocată. În cazul acestei specii 1 m² al coloniei corespunde cu 1000-1300 exemplare. Formează frecvent colonii mixte cu liliacul comun mic (*Myotis oxygnathus*), caz în care cele două specii trebuie monitorizate împreună, pentru că identificarea vizuală a exemplarelor în colonii este practic imposibilă. Coloniile arată un grad ridicat de fidelitate față de adăposturile de vară și cele de iarnă. Capturarea exemplarelor la intrarea adăposturilor, inclusiv în cursul perioadei de împerechere, poate furniza informații referitoare la procentajul celor două specii în diferite colonii.

Relevanța sitului pentru specie: conform obiectivelor de conservare, în perimetrul ariei de conservare specială ROSAC0128 Nordul Gorjului de Est specia este evaluată ca fiind prezentă cu un efectiv populațional necunoscut. Starea de conservare a speciei în cadrul sitului Natura 2000 a fost evaluată ca fiind favorabilă.

Rhinolophus ferrumequinum (Liliacul mare cu potcoavă)



Descriere și identificare: Pentru reprezentanții liliecilor cu potcoavă (familia *Rhinolophidae*, genul *Rhinolophus*) sunt caracteristice foițele nazale, formate dintr-o membrană lățită, ce înconjoară nările, numită potcoavă, o a doua membrană, șaua, cu aspect bifid, îndreptată vertical înainte și către baza celei de-a treia membrane, lancea, cu aspect de vârf de lance lipită de potcoavă și prevăzută către bază și lateral cu mai multe fosete. Aceste formațiuni, cu rol în dirijarea fasciculelor de ultrasunete emise prin nări, sunt importante la determinarea speciilor de rinolofide. Urechile rotunjite pemarginea internă superioară nu prezintă tragus, dar au o formațiune caracteristică, numită antitragus. Aripile sunt scurte și late cu degetele 4 și 5 egale. Liliacul mare cu potcoavă este cea mai mare specie dintre cele cinci specii răspândite pe teritoriul României. Lungimea antebrăzului, în majoritatea cazurilor, depășește 54 mm (LA între 54,0-62,4 mm, valoarea minimă 51,0 mm). Proeminența superioară a șei este înaltă și bine rotunjită. Privită din față, șaua are o formă caracteristică, fiind de obicei contractată în mijloc, iar lancea este, în general, lungă și are un vârf subțire.

Habitat: Vara se adăpostește în peșteri, mine părăsite sau clădiri; hibernează în primul rând în adăposturi subterane, în general la temperaturi de peste 7°C. Poate forma colonii de peste o mie de exemplare, uneori împreună cu alte specii, dar se pot observa și indivizi solitari în hibernare. Vânează în păduri de foioase, sau deasupra pășunilor, livezilor, gardurilor vii și tufărișurilor. Zborul este lent; în general vânează la înălțimi joase, aproape de sol sau de vegetație. Ultrasunetele emise au frecvența de energie maximă în jurul valorilor de 77-81 kHz. Aceasta poate varia în funcție de vârstă sau sex. Durata semnalelor emise este, de regulă, mai lungă decât la liliacul mic cu potcoavă (*Rhinolophus hipposideros*).

Populația: Specia este răspândită din Nord-Vestul Africii, în toată zona mediteraneană, până în centrul Europei. Cel mai nordic punct al distribuției este sudul Wales-ului (Marea Britanie). În Europa Centrală, în cursul ultimelor decenii, s-a observat un declin semnificativ al populațiilor și o restrângere a ariei de distribuție. În România specia este semnalată în centrul și vestul țării și în câteva localități din Dobrogea.

Ecologie și comportament: Ultrasunetele emise de această specie sunt destul de puternice, dar foarte bine direcționate, lucru care limitează posibilitățile de sesizare și identificare a speciei. Din acest motiv, metodele care se bazează pe monitorizare prin folosirea detectoarelor de ultrasunete nu sunt recomandate pentru această specie. În unele cazuri însă, aceste metode, mai ales cele care se bazează pe sisteme automate, pot fi folosite pentru identificarea unor rute de zbor și a potențialelor habitate de hrănire. În unele cazuri, liliacul mare cu potcoavă poate forma colonii de vară sau de hibernare

împreună cu alte specii ale genului *Rhinolophus* sau cu liliacul cărămiziu (*Myotis emarginatus*), fapt care îngreunează considerabil evaluarea corectă a efectivelor și monitorizarea.

Relevanța sitului pentru specie: conform obiectivelor de conservare, în perimetrul ariei de conservare specială ROSAC0128 Nordul Gorjului de Est specia este evaluată ca fiind prezentă cu un efectiv populațional necunoscut. Starea de conservare a speciei în cadrul sitului Natura 2000 a fost evaluată ca fiind favorabilă.

Rhinolophus hipposideros (Liliacul mic cu potcoavă)



Descriere și identificare: Este cea mai mică specie a genului *Rhinolophus*; lungimea antebrațului este mai mică de 43 mm (în general, 36-41 mm). Văzută din profil, partea inferioară a șei este clar mai lungă decât proeminența superioară, terminându-se într-un vârf ascuțit. Blana este moale și rară, de culoare gri pe partea dorsală în cazul exemplarelor juvenile și maronie, în cazul adulților.

Habitat: Specia este des întâlnită în peșteri, însă, de regulă, în număr mic de exemplare. Hibernează izolat, fără formarea coloniilor. Coloniile de reproducere pot fi întâlnite și în podurile clădirilor. De obicei formează colonii de mici dimensiuni, des pot fi observate și femele gestante. Vânează de obicei la înălțime mică sau medie, în păduri de foioase sau mixte, mature și la marginea acestora. Zborul este foarte agil, vânează în general aproape de vegetație, chiar și în coronament dens. Ultrasunetele emise au frecvența principală între 106 și 114 kHz.

Populația: Liliacul mic cu potcoavă a fost practic menționat în toate regiunile din România. Însă în ultimele două decenii a fost găsit doar în Oltenia.

Ecologie și comportament: Se reproduce toamna, iarna sau primăvara. După o gestație de circa 75 zile, femela naște un singur pui în luna iulie, care este lipsit de vedere și fără păr. Într-o lună de zile puii cresc trecând la oviață independentă.

Amenințări: Este evidentă o scădere a populației sale în ultimii ani, mai ales din cauza distrugerii habitatului, dezvoltării turismului neorganizat, aprinderii focului în peșteri, poluării fonice etc. Nu este protejată, dar trebuie să fie inclus în lista speciilor de mamifere vulnerabile din România.

Relevanța sitului pentru specie: conform obiectivelor de conservare, în perimetrul ariei de conservare specială ROSAC0128 Nordul Gorjului de Est specia este evaluată ca fiind prezentă cu un efectiv populațional de 150 de exemplare. Starea de conservare a speciei în cadrul sitului Natura 2000 a fost evaluată ca fiind favorabilă.

Specii de amfibieni și reptile enumerate în Anexa II a Directivei Consiliului 92/43/CEE

Triturus cristatus (Triton cu creastă)



Descriere

Tritonul cu creastă este cea mai mare specie de triton de pe teritoriul Europei (femelele putând ajunge până la 18 cm), dar și cea mai periclitată. Corpul său este robust, cu pielea rugoasă, capul lat, botul rotunjit și coada egală sau mai scurtă decât restul corpului, iar în perioada de reproducere, masculul prezintă o creastă dorsală înaltă și dințată, care pleacă din zona occipitală și ajunge până în vârful cozii. Coloritul este brun-închis spre negru, cu pete albe pe lateral, inclusiv pe cap. Pe abdomen, este galben până la portocaliu, cu pete negre, neregulate, ce alcătuiesc un desen mozaicat (deoarece acest model variază mult între indivizi, dar se modifică puțin de-a lungul timpului, poate fi folosit pentru identificarea individuală a animalelor). Această specie are nevoie de bălți mari, cu vegetație submersă bogată pentru a-i oferi protecție. Stă în apă între lunile martie-iunie (unele exemplare rămân tot timpul anului), apoi iese pe uscat, dar rămâne în apropiere și își desfășoară activitatea pe timp de noapte. Ziua stă ascuns sub pietre, în găuri din pământ, sub frunzar sau bușteni căzuți. Atunci când este deranjat, secretă o substanță albicioasă toxică, cu miros caracteristic.

Hrană: Tritonul cu creastă este o specie extrem de vorace, hrănindu-se atât cu artropode și râme, cât și cu mormoloci și tritoni mai mici.

Reproducere: În această perioadă, masculii se adună în grupuri și execută dansuri nuptiale în fața femelelor. După fecundare, femela depune peste 100 ouă izolate pe plante (din care multe nu se dezvoltă), în lunile martie-aprilie, iar larvele eclozează după 2-3 săptămâni.

Perioadă critică: Specia este îndeosebi vulnerabilă în perioada de reproducere și până la metamorfoza larvelor (martie-iulie), când modificările caracteristicilor mediului acvatic pot influența supraviețuirea noilor generații de tritoni.

Habitat: Tritonul cu creastă este o specie predominant acvatică, preferând ape stagnante sau lin curgătoare, cu vegetație palustră și expunere parțială la soare. Poate fi întâlnit și în bazine artificiale (locuri de adăpat, iazuri, piscine), rareori în șanțuri sau urme de cauciucuri acoperite cu apă. În perioada de viață terestră, preferă pajiștile umede sau pădurile de foioase, putând parcurge chiar câteva sute de metri de la habitatul acvatic până la cel terestru.

Răspândire: Este întâlnit în mare parte din Europa centrală și de nord, din nordul Franței și Marea Britanie până în Munții Urali. În România, este răspândit aproape pretutindeni, la altitudini cuprinse între 100-1000 m, lipsind doar din Dobrogea și lunca Dunării, unde este înlocuit de *Triturus dobrogicus*.

Relevanța sitului pentru specie: conform obiectivelor de conservare, în perimetrul ariei de conservare specială ROSAC0128 Nordul Gorjului de Est specia este evaluată ca fiind prezentă cu un efectiv populațional necunoscut. Starea de conservare a speciei în cadrul sitului Natura 2000 a fost evaluată ca fiind necunoscută dar probabil nefavorabilă.

Bombina variegata (Buhai de baltă cu burta galbenă)



Descriere și identificare: Specie cu corpul turtit, de 4-5 cu lungime, botul scurt și rotunjit, partea dorsală gri pământie saumăslinie, verucoasă, cu negi ascuțiți și vârful cornos. Pupila estetriunghiulară, în formă de inimă. Partea ventrală marmorată cu pete galbene pe câmp albastru-cenușiu spre negru și uneori cu puncte albe. Mormolocii au abdomen cenușiu-albăstrui cu puncte negre-albăstrui și palme și tălpi galbene sau portocalii.

Habitat: Ochiuri de apă situate pe drumurile forestiere, șanțuri, meandrele pâraielor, iazuri, lacuri etc., din etajul submontan însă poate fi găsită până la 1500 m altitudine. Este prezentă atât în habitatul forestier mai ales în poieni și lizieră cât și în pajiști.

Ecologie: Reproducerea are loc în aprilie-iunie în ochiuri de apă însoțite. Ponta depusă izolat sau în pachete, cade la fundul apei. Mormolocii apar la 8-10 zile de la depunerea pondei. Ei se hrănesc cu plante și detritus pe când adulții se hrănesc cu insecte, viermi și moluște. Hibernarea are loc în pământ sau nămol începând cu lunile octombrie-noiembrie. De asemenea în verile secetoase se refugiază în adăposturi subterane. Buhaiul de baltă este activ atât ziua cât și noaptea. Ajung la maturitatea sexuală după trei ani.

Amenințări: Trecerea vehiculelor prin bălțile în care sunt concentrate larvele sau sunt prezenți adulți, utilizarea pesticidelor, poluarea apelor, modificarea/dispariția habitatelor de reproducere.

Relevanța sitului pentru specie: conform obiectivelor de conservare, în perimetrul ariei de conservare specială ROSAC0128 Nordul Gorjului de Est specia este evaluată ca fiind prezentă cu un efectiv populational stabil și numeros. Starea de conservare a speciei în cadrul sitului Natura 2000 fost evaluată ca fiind favorabilă.

Emys orbicularis (Testoasă de apă)



Descriere și identificare: Specie monotipică, dulcicolă, diurnă; forma și coloritul carapacei se modifică odată cu vârsta: la juvenili carapacea este rotundă, iar la adult se alungeste devenind ovală; coloritul inițial este cenușiu închis, aproape negru, iar adultul are carapacea brun-inchis până la negru patată cu galben, iar plastronul este galben sau brun. La juvenili, carapacea este crenată, însă la adult

aceasta devine neteda. Carapacea este puțin bombată, comparativ cu speciile terestre, iar plastronul plat la femela, și ușor concav la mascul. Coda este mai lungă la masculi decât la femele, atingând 2/3 din lungimea carapacei. Femelele sunt mai mari decât masculii: media 159 mm la femele, și doar 150 mm la masculi. Traiește în ape dulci, în curgătoare și statatoare, mai ales iazuri, lacuri, cu malurile acoperite de vegetație; selectează habitatele înșorite, cu sol nisipos necesar depunerii pontei. Altitudinal ajunge până la aproximativ 700 m. Este comună în aproape toată Europa, cu excepția Scandinaviei și Arhipelagului Britanic; de asemenea, trăiește în vestul Asiei și nord-vestul Africii. În unele părți ale Europei populațiile inițiale au dispărut, însă specia a fost reintrodusă. Hrana constă din nevertebrate, pești, amfibieni. Se hrănește doar în apă. Specie fricoasă, se refugiază în apă la cel mai mic pericol; în afara perioadelor când se hrănește, își petrece timpul înșorindu-se în imediată apropiere a apei, pe tarm sau pe un trunchi de copac căzut; în timpul reproducerii, masculii devin teritoriali, dezvoltând un comportament agonistic și stabilind ierarhii. În timpul iernii, precum și vara, în perioadele de secetă, indivizii se refugiază în mal, unde metabolismul se reduce, până la reaparitia condițiilor optime. Este ovipara, femela se deplasează uneori destul de departe de apă pentru a depune cele 3-16 ouă într-o groapă pe care o sapă cu membrele posterioare. Puii apar după 90-100 zile de incubatie. Uneori, embrionii pot hiberna în ou, eclozând doar în primăvara următoare. Sexul puilor este dependent de temperatură: din ouăle tinute la temperatură mai scăzută (până la 25°C) vor ieși masculi, iar din ouăle tinute la peste 30°C vor ieși doar femele.

Amenințări: Trecerea vehiculelor prin bălțile în care sunt concentrate larvele sau sunt prezenți adulții, utilizarea pesticidelor, poluarea apelor, modificarea/dispariția habitatelor de reproducere.

Relevanța sitului pentru specie: conform obiectivelor de conservare, în perimetrul ariei de conservare specială ROSAC0128 Nordul Gorjului de Est specia este evaluată ca fiind prezentă cu un efectiv populațional comun și frecvent. Starea de conservare a speciei în cadrul sitului Natura 2000 a fost evaluată ca favorabilă.

Specii de nevertebrate enumerate în Anexa II a Directivei Consiliului 92/43/CEE

Euplagia quadripunctaria (Arhtiidă)



Distribuție: Este larg răspândită în Europa, din Estonia și Letonia în nord până pe coasta mediteraneană și în insulele din sud. Se găsește și în vestul Rusiei, în Uralul de sud, în Asia Mică, în Rodos și în insulele din apropiere, în Orientul Apropiat, Caucaz, Turkmenistanul de sud și Iran (Dubatolov, 2010). Este cunoscut faptul că indivizii migrează spre nord din zonele lor de reproducție obișnuite în timpul verii.

Relevanța sitului pentru specie: conform Formularului Standard Natura 2000 (versiunea 07.2021) în perimetrul sitului de importanță comunitară ROSCI0128 Nordul Gorjului de Est specia este evaluată ca fiind prezentă cu un efectiv populațional de 300-450 indivizi. Starea de conservare a speciei în cadrul ariei naturale protejate a fost evaluată ca fiind bună.

Lucanus cervus (Rădașca)



Descrierea și indentificarea: Corpul alungit, masiv, negru cu luciu mat, mandibulele și elitrele masculilor brune-castanii. Antenele sunt destul de lungi, au maciuca formată din 4 articole. La această specie există un dimorfism sexual bine pronunțat. Masculul are capul masiv și mandibulele sub forma unor coarne ramificate, foarte mari. Lungimea corpului: 25-75 mm. Femela are capul și mandibulele potrivite ca mărime, iar culoarea elitrelor neagră.

Lungimea corpului: 25-50 mm.

Habitat: Preferă păduri bătrâne de stejar, păduri de stejar-carpen și păduri de pin cu gorun din șes și altitudini joase (locuri deschise și uscate cu expoziție sudică).

Biologie și ecologie: Se întâlnește în pădurile bătrâne cu esențe de foioase, preferând în special pădurile de cvercinee, dar pot apărea și în zonele de silvostepă și stepă. Deseori adulții zboară în grădini și parcuri. Ziua, adulții pot fi observați pe trunchiurile stejarilor și a altor arbori hrănindu-se cu seva acestora. Zboară în amurg, în decursul perioadei mai-iulie. Larvele se dezvoltă în rădăcinile puternice ale trunchiurilor bătrâne de Quercus sp., Fagus sp., Salix sp., Populus sp., Tilia sp., Aesculus sp. sau pomii fructiferi din livezi, sporadic în conifere sau compost.

Relevanța sitului pentru specie:conform obiectivelor de conservare, în perimetrul ariei de conservare specială ROSAC0128 Nordul Gorjului de Est specia este evaluată ca fiind prezentă cu un efectiv populațional de 500-1000 indivizi. Starea de conservare a speciei în cadrul sitului Natura 2000 a fost evaluată ca fiind favorabilă.

Specii de pești enumerate în Anexa II a Directivei Consiliului 92/43/CEE

Barbus balcanicus (mreana de Dunăre)



Barbus sau mrelele este un gen de pești din familia ciprinidelor de dimensiuni mici și mijlocii care trăiesc în apele dulci în apropierea fundurilor lacurilor, râurilor mari cu ape lent curgătoare și râurilor de deal. Au patru mustăți, dintre care o pereche la colțurile gurii, alta pe vârful botului. Gura este inferioară, semilunară, cu buzele bine dezvoltate. Botul este lung, dinții faringieni dispuși pe 3 rânduri. Ultima radie neramificată a înotătoarei dorsale, este îngroșată și de obicei prevăzută cu zimți puternici. Înotătoarea anală fără țep. Tubul digestiv scurt, de 1,5-3,0 ori mai lung decât corpul. Specii fosile se cunosc din Miocen.

Relevanța sitului pentru specie: conform planului de management, în perimetrul ariei de conservare specială ROSAC0128 Nordul Gorjului de Est specia nu a fost identificată, astfel că, considerăm că s-a produs o eroare materială introducerea ei în formularul standard actualizat, atribuindu-i-se chiar și nr de indivizi, probabil de la specia din același gen, *Barbus*, descrisă mai jos, *Barbus meridionalis*.

Barbus meridionalis (Mreană vânătă)



Descriere și identificare: Lungimea obișnuită a corpului 10-25 cm; maximală 40 cm. Greutatea corpului obișnuită 400-500 g; maximală 1,500 kg. Are corpul alungit, subcilindric (aproximativ cilindric), ușor comprimat lateral, acoperit cu solzi mijlocii persistenți și cu mucus foarte abundent. Profilul dorsal arcuit, convex și cel abdominal aproape drept. De-a lungul liniei laterale sunt dispuși 52-59 solzi. Capul este relativ mare, alungit, cu un bot ascuțit. Fruntea ușor bombată. Gura este subterminală (inferioară), semilunară, prevăzută cu buze cărnoase și două perechi lungi de mustăți: una pe buza superioară, cealaltă în colțurile gurii. Dinții faringieni dispuși pe 3 rânduri. Buza inferioară este foarte cărnoasă, trilobată, lobul medial este în formă de limbă cu marginea posterioară liberă, neatașată de bărbie. Ochii sunt relativ mici. Înotătoarea dorsală scurtă, cu o margine dreaptă sau puțin convexă și este formată din 7-8 raze moi și 2-3 raze spinoase (spini), dintre care ultima rază spinoasă aproape neîngroșată și lipsită de zimți. Înotătoarea dorsală începe înaintea înotătoarei ventrale; înălțimea ei este cuprinsă de 5,3-6,1 ori în lungimea corpului. Înotătoarea anală scurtă și înaltă cu o margine aproape dreaptă; culcată, ajunge până la baza înotătoarei caudale. Înotătoarea caudală este slab excavată.

Habitat: Este unul dintre peștii cei mai caracteristici pentru râurile noastre din regiunile de deal.

Populație: Nu există studii populaționale pe regiuni întinse astfel încât să fie posibilă o aproximare statistică relevantă a dimensiunilor populațiilor acestei specii.

Ecologie: Preferă ca loc de trai acele porțiuni ale râului în care viteza curenților este relativ mare, iar albia este alcătuită din pietre și pietriș, unde, în adânciturile formate de vârtejuri sau la adăpostul pietrelor mai mari, poate găsi loc de refugiu și de pândă în timpul zilei. Îi plac locurile în care canalele cu ape reziduale se varsă în râu, precum și bancurile de nisip formate de căderile de apă care au luat naștere ca urmare a diferitelor lucrări hidrotehnice; în adânciturile acestora se strânge multă hrană, prin care ea scurta în voie. Îi plac de asemenea adânciturile malurilor, săpate de curenții apei, gropile, în care se ascunde adeseori în timpul zilei; ea părăsește aceste ascunzători când se înserează sau peste noapte. Fiind o bună înotătoare, ea parcurge zilnic distanțe relativ mari în căutarea hranei. Exemplarele mai tinere se deplasează în grupuri, spre deosebire de cele mature. Mreana nu este un pește de pradă.

Se hrănește în principal cu larvele de insecte, ramele, melcii și unele crustacee mici care trăiesc pe fundul apei. Consumă deci aproape numai hrană de origine animală, dar nu-i displac nici resturile vegetale de pe fundul râului, intrate în descompunere, devorând uneori chiar și icrele depuse de alți pești pe albia râului. “Gustă” aproape tot ceea ce curenții îi aduc în cale, folosindu-se pentru aceasta de gura dispusă inferior, precum și de perechile de mustăți alăturate.

Relevanța sitului pentru specie: conform obiectivelor de conservare, în perimetrul ariei de conservare specială ROSAC0128 Nordul Gorjului de Est specia este evaluată ca fiind prezentă cu un efectiv populațional necunoscut. Starea de conservare a speciei în cadrul sitului Natura 2000 a fost evaluată ca fiind nefavorabilă-inadecvată.

Cottus gobio (Zglăvoancă)



Descriere și identificare: Corpul alungit și gros este cilindro-conic, aproape rotund în partea anterioară și ușor comprimat posterior. Linia laterală este completă, mergând pe mijlocul flancurilor și ajunge până la baza înotătoarei caudale. Capul este mare, aplatizat și gros. Gura terminală, destul de largă, ajungând până sub ochi; fălcile și vomerul sunt prevăzute cu serii de dinți foarte fini. Falca inferioară este puțin mai scurtă. Botul scurt și rotunjit. Ochii sunt de mărime mijlocie, privind în sus. Capul și corpul sunt lipsite de solzi; rareori, sub înotătoarele pectorale, se găsesc solzi izolați. Cele două înotătoare dorsale sunt foarte apropiate, chiar unite la bază printr-o mică cută tegumentară. A doua înotătoare dorsală este considerabil mai înaltă și mai lungă ca prima înotătoare dorsală. A doua înotătoare dorsală e mai lungă și înaltă decât înotătoarea anală. Înotătoarea anală este opusă celei de a doua înotătoare dorsală. Înotătoarele pectorale sunt mari și largi, în formă de evantai, atingând începutul înotătoarei anale. Înotătoarele ventrale înguste, scurte, fără a atinge anusul. Înotătoarea caudală ușor rotunjită la vârful.

Habitat: Specie reofilă, răpitoare, din pâraie și râuri de munte, rar în lacuri de munte. Stă cel mai adesea sub pietre, de unde pândește apropierea prăzii. Apare mai rar în râurile de deal și șes, însă doar însectoarele cu curgere rapidă, unde se asigură un pat de curgere pe un fund pietros.

Populație: Nu există studii populaționale pe regiuni întinse astfel încât să fie posibilă o aproximare statistică relevantă a dimensiunilor populațiilor acestei specii.


Ecologie: Este o specie puțin mobilă, dar dacă este deranjată se deplasează pe o distanță scurtă. Este strict sedentară și nu interprinde migrații. Se reproduc primăvara, în martie-aprilie. Masculii sunt teritorialii. Eisapă cuibul sub pietre de dimensiuni mai mari pentru a atrage femele. În același timp emit un sunet care seamănă cu bătaie („knocking”), care ar putea avea rolul de a atrage femelele dar ar putea avea o funcție teritorială. Masculii păzesc panta până la eclozare, care are loc la 4-5 săptămâni de la depunerea icrelor. Alevinii sunt la început semipelagici. Maturitatea sexuală este atinsă la vârsta de doi ani.

Măsuri luate și necesare pentru ocrotire: Pentru menținerea unei populații viabile de *Cottus gobio*, este necesară informarea și educarea localnicilor dar și a turiștilor, dar și acțiuni directe. Aceste acțiuni directe ar fi reducerea poluării apelor din surse industriale, prin depozitarea deșeurilor în râuri

etc. Stoparea pescuituluicu plasă în habitatele specifice speciei. Oprirea construcțiilor hidrotehnice pe râuri de munte, deoarece ecesteareduc debitul. Stoparea exploatării pietrișului, fiindcă acestea reprezintă un element important în reproducerea speciei.

Relevanța sitului pentru specie: conform obiectivelor de consevare, în perimetrul ariei de consevare specială ROSAC0128 Nordul Gorjului de Est specia are un efectiv populațional necunoscut, fiind inclusă în formularul Standard Natura 2000 în 2016. Starea de conservare a speciei în cadrul sitului Natura 2000 a fost evaluată ca fiind nefavorabilă (C-medie sau redusă).

Eudontomyzon mariae (chiscar de râu)



Descriere și identificare: Corpul este cilindric în regiunea anterioară (necomprimat lateral) Înălțimea reprezintă 5,3 - 7,0% din lungimea totală. Cele două dorsale sunt relativ scunde și depărtate. În decursul lunii iunie, imediat înainte de reproducere, cele două dorsale cresc, se ating și se înalță. Corpul este îngustat în partea anterioară, imediat în urma ventuzei bucale. Odontoizii plăcii suborale sunt foarte slab individualizați, scunzi și rotunjiți. Adulții au partea dorsală brună închis cu reflexe metalice, laturile brune mai deschis, iar partea ventrală argintie. Unele exemplare sunt aproape negre. Regiunea branhială bate în galben-roz. Larvele sunt brune, mai întunecate dorsal; la larvele mari apar pete dispuse în mozaic, înconjurate cu alb.

Habitat: Această specie trăiește în râuri de munte, în zona păstrăvului și cea a lipanului și moioagei, mai rar în aval.

Relevanța sitului pentru specie:conform obiectivelor de consevare, în perimetrul ariei de consevare specială ROSAC0128 Nordul Gorjului de Est specia nu a fost identificată în perioada de implementare a proiectului privind elaborarea planului de management. Starea de conservare a speciei în cadrul sitului Natura 2000 este cel mai probabil nefavorabilă-inadecvată sau nefavorabilă-rea.

Romanogobio uranoscopus (Porcușor de vad)



Descriere și identificare: Lungimea obișnuită 7-8 cm și excepțională 15 cm. Corpul alungit, fuziform, acoperit cu solzi cicloizi destul de mari. Gâtul și pieptul sunt acoperite cu solzi. Solzii de pe spatele corpului fără striuri longitudinale. Corpul și pedunculul caudal gros, cilindric, necomprimat lateral. Înălțimea maximă a corpului se cuprinde în lungimea lui (fără înotătoarea caudală) de (5) 6,2-6,7 ori.

Profilul dorsal este ușor convex iar cel ventral este orizontal. Ochii sunt ridicați spre frunte, privind în sus. Diametrul ochiului se cuprinde de 5,0- 5,5 ori în lungimea capului și de 0,9-1,0 ori în spațiul interorbital. Ochii mai mici decât lățimea frunții. Gura inferioară în poziție ventrală; buza inferioară întreruptă la mijloc. La îmbinarea buzelor sunt câte o prelungire posterioară ce se aseamănă cu o a doua pereche de mustăți. Botul este relativ ascuțit. Capul relativ mare. Spinii branhiali sunt scurți, rari. Orificiul anal este mai aproape de înotătoarea anală decât de înotătoarea ventrală. Înotătoarele ventrale sunt inserate sub înotătoarele dorsale sau puțin înapoi. Înotătoarea caudală este profund bifurcată, cu lobi rotunjiți și egali sau aproape egali (lobul inferior este puțin mai lung). Înotătoarea dorsală scurtă, cu 7-8 radii ramificate, începe puțin înaintea bazei înotătoarei ventrale. Marginea înotătoarei dorsale este ușor excavată. Înotătoarea anală scurtă, cu 6-7 radii ramificate. Începutul înotătoarei anale mai aproape de începutul înotătoarei ventrale decât de baza înotătoarei caudale.

Habitat: Trăiește la adâncimi mici, în râurile mari de munte și de deal, bine oxigenate, cu un current rapid și în cursul superior al apelor ce alcătuiesc așa-numita zonă a scobarului, unde trăiește scobarul. Se localizează în vaduri și în repezișuri unde apa are o viteză de 70-115 cm/s cu fundurile pietroase, bolovănoase. Uneori ajunge și la șes, dar numai în repezișuri. Niciodată nu-l vom găsi adăpostit la rădăcina pomilor sau în adâncimi. Puietul trăiește în zona apei cu curent slab, cu fund nisipos.

Ecologie: Este un pește bentonic, stă pe fundul apei, cu capul îndreptat contra curentului, fiind sedentar, fotofob, este activ în principal în amurg și noaptea sau în zilele innorate. Puietul este mai activ în timpul zilei. Peștii adulți sunt solitari, însă formează cârduri constând din câțiva indivizi în perioada de reproducere. În timpul verii stau în ape puțin adânci, iar iarna caută zone mai adânci, în care ierneză immobili sau au o activitate redusă.

Amenințări: Principalele cauze ale declinului populațiilor de pești sunt reducerea debitului cursurilor de apă, poluării și modificările antropice a albiilor râurilor, introducerea unor specii alogene de pești sau a unor cantități mari de pești autohtoni prădători, pescuitul sportiv.

Relevanța sitului pentru specie: conform obiectivelor de conservare, în perimetrul ariei de conservare specială ROSAC0128 Nordul Gorjului de Est specia nu a fost identificată în perioada de implementare a proiectului privind elaborarea planului de management. Starea de conservare a speciei în cadrul sitului Natura 2000 este necunoscută, cel mai probabil nefavorabilă-inadecvată sau nefavorabilă-rea.

Sabanejewia aurata (Boarta)



Descriere și identificare: Sabanejewia Aurata - face parte din supraclasa peștilor osoși, osteichthyes, clasa actinopterygii, subclasa neopterygii, infraclasa teleastei, supraordinul ostariophysi, ordinal cypriniformes, familia cobitidae, genul cobitis aurata. Înălțimea acestor pești este variabilă. Au câte 5-17 pete laterale, de mărime și aspect foarte variabile. În lungul musculaturii laterale, septul nu apare ca odunga longitudinală neagră, nu este vizibil prin transparenta tegumentului, iar petele laterale nu se contopesc cu el. La baza totdeauna are câte o pată, dorsală și ventrală, mică. În apele noastre, specia este reprezentată prin 4 subspecii. Dunărița are lungimea de 5-10 cm, și în gura la mascul se găsesc 7-8 dinți faringieni și 9-11 la femele. Corpul dunăriței, este relativ scurt, înalt și gros. Înălțimea sa maximă

se cuprinde de 5-6 ori în lungime fără coadă. Are spatele arcuit. În zona pedunculului codal, dorsal și în jumătatea posterioară, are o muchie adipoasă tare, care în partea ventrală este slab vizibilă la bază. Are solzii, mici, ce se acoperă unii pe alții. Linia laterală este scurtă, și întrece cu puțin baza. Dunărita are gura potrivit de mare, cu 6 mustăți relativ de lungi și are lobulii buzei inferioare întregi, slab ondulați sau cu 2-3 mameloane foarte mici. Ochii sunt mici, foarte apropiați de frunte. Culoarea generală a dunăritei este cafeniu-violaceu. Pe spate are 5-8 pete dreptunghiulare, întunecate, cu reflexe aurii, ce alternează cu 5-8 spații mai înguste, galbene-nisipii, uneori roșcate, ce se întind în părți și pe laturi. Laturile au 6-11 pete mai mult sau mai puțin dreptunghiulare. Abdomenul este alb argintiu sau albviolaceu la exemplarele tinere. La baza cozii, pe pedunculul codal are două pete alungite ce se ating între ele și mai întunecate decât restul petelor de pe corp. Între nări are o pată în formă de X sau semilunară.

Habitat: Trăiește în râuri de la munte până la șes, preferă fundul de prundiș amestecat cu nisip, dar se întâlnește frecvent și în porțiunile exclusiv nisipoase ale râurilor. Destul de frecvent se întâlnește și pe fund argilos, sub malurile verticale, la rădăciniile sălciilor. În râurile nisipoase cea mai mare parte a timpului se îngroapă în nisip. Lipsește în râurile sau porțiunile cu fund mâlos.

Populație: Nu există date la nivel național care să permită o aproximare statistică relevantă a dimensiunilor populațiilor acestei specii.

Ecologie și comportament: Cerințele ecologice necesare supraviețuirii speciei sunt satisfăcute în râurile curate, bine oxigenate, cu fund nisipos sau amestec de nisip și prundiș, din zona de șes până în zona de munte. Indivizii speciei se îngroapă în nisip sau scurmă cu botul în nisip pentru a găsi hrană. Sezonul de reproducere începe din luna Mai și durează până în mijlocu verii, luna Iulie.

Relevanța sitului pentru specie: conform obiectivelor de conservare, în perimetrul ariei de conservare specială ROSAC0128 Nordul Gorjului de Est specia nu este menționată în planul de management. Starea de conservare a speciei în cadrul sitului Natura 2000 este cel mai probabil favorabilă (conform Formularului standard Natura 2000).

Specii de plante enumerate în Anexa II a Directivei Consiliului 92/43/CEE

Campanula serrata (Clopotel)



Descriere: Tulpina este dreaptă, cu înălțimea de 100–250 mm, cu numeroase frunze ascuțite, alungite, fără codițe. Frunzele de la mijloc sunt mai înghesuite și mai late, dințate mărunț. Frunzele de sus sunt nedințate și mai înguste. Florile sunt albastru-violete, puține la număr. Sunt așezate la vârful tulpinii, câteodată îndreptate într-o parte. Floarea are un caliciu cu cinci dinți înguști și o corolă în formă de clopot cu 20 mm lungime, cu cinci lobi pe margini. Înfloarește în lunile iulie-august.

Răspândire: În România: în munții Carpați și Apuseni, prin păduri de molid, prin pășuni și locurile ierboase.

Relevanța sitului pentru specie: conform obiectivelor de conservare, în perimetrul ariei de conservare specială ROSAC0128 Nordul Gorjului de Est specia are o distribuție largă în sit. Starea de conservare a speciei în cadrul sitului Natura 2000 este cel mai probabil favorabilă (conform Formularului Standard Natura 2000).

Iris aphylla subsp. hungarica (Iris)



Descriere: Are un rizom tuberculos scurt, cu diametrul de 18–22 mm. Are frunze bazale (care se ridică din rizom), care sunt curbate, acuminat (ascuțite) și lățime de 1-3 cm. Sunt puțin mai mici decât *Iris aphylla* și mai scurte decât tulpina de înflorire. Au 5-6 nervuri, și se curbează spre exterior. Are o tulpină subțire, care poate crește până la 10-30 cm (4-12 in) înălțime. Tulpina are verde, (scarios) membranoase, spathes (frunze de mugur de flori), care au o margine roșiatică. Tulpinile dețin 1-5 flori terminale (vârful tulpinii), înflorind între martie până mai sau între mai și iunie. Poate adesea a doua perioadă de înflorire între august și septembrie. Mugurul de flori se apleacă ușor înainte de înflorire în *Iris aphylla subsp. hungarica* în comparație cu *Iris aphylla*, în care tulpina este dreaptă. Florile mari, vin în nuanțe de violet, sau violet închis, sau violet-albastru.

Relevanța sitului pentru specie: conform obiectivelor de conservare, în perimetrul ariei de conservare specială ROSAC0128 Nordul Gorjului de Est specia are o distribuție izolată în sit, în partea de SV a sitului. Starea de conservare a speciei în cadrul sitului Natura 2000 este cel mai probabil, pe baza informațiilor nefavorabilă.

Tozzia carpathica (Iarba gâtului)



Descriere: *Tozzia alpina (carpathica)* este o plantă erbacee, perenă, atingând înălțimi de 10 până la 50 de centimetri (3,9 - 19,7 in). Tulpina patulateră este fără păr în partea inferioară, păroasă pe margini în partea de mijloc și superioară. Frunzele simple, de culoare verde strălucitor sunt largi, ovate, serrate, cu o lungime de 1 până la 3,5 centimetri, o bază rotunjită sau ușor în formă de inimă și un capăt superior ascuțit.

Este un monotipice gen de planteflori din familia verigelului Orobanchaceae. În timp ce planta în stadiul său tânăr, vegetativ este holoparazit, ea devine hemiparasită în stadiul său de înflorire. Prin urmare, originalitatea acestei specii constă în combinarea jumătății și parazitismul complet.

Areal: Gama *Tozzia alpina* se extinde de la Pirinei și Alpi până la Balcani și Carpați.

Reproducere: Perioada de înflorire este din iunie până în august. Florile hermafrodite de zigomorf sunt organizate într-o inflorescență racemă. De Bracteele au un 3 la 10 milimetri lungime, subțire, tulpină păroasă cu o singură față. Fructul este sferic cu un diametru de 2 până la 2,5 milimetri. Semințele sunt aproape sferice, netede și albe, cu o pată neagră rotundă.

Tozzia alpina este un geofit. În primul an de creștere, *Tozzia* se hrănește ca holoparazit cu plante erbacee cu frunze mari, precum speciile genurilor *Rumex*, *Adenostyles* și *Petasites*. Începând cu cel de-al doilea an, devine un hemiparazit cu propria asimilare, dar primește în continuare nutrienți de la planta gazdă.

Relevanța sitului pentru specie: conform obiectivelor de conservare, în urma cercetărilor în vederea elaborării planului de management al ariei de conservare specială ROSAC0128 Nordul Gorjului de Est specia nu a fost identificată. Se vor continua investigațiile cu privire la prezența și starea de conservare a speciei.

Pulsatilla vulgaris ssp. grandis (Deditel mare)



Descriere: Planta perenă cu rizom gros, multicapitat, pe care se găsesc muguri foliari. Tulpina aeriană de 10-35 cm lungime, prevăzută cu peri lungi și albicioși. Frunze involucale adânc sectate, acoperite de peri albicioși foarte lungi. Caracteristice acestei specii sunt frunzele bazale aripate. Frunzele apar la sfârșitul înfloririi. Flori solitare, până la 80 mm diametru, cu înveliș floral simplu de culoare violacee. Foliiolele perigonului au formă eliptică și sunt sericeu păroase la exterior. Staminele reprezintă 1/4 - 1/3 din lungimea perigonului. Fructul este o nuculă prevăzută cu o prelungire lungă, setiformă, alb păroasă. Înfloarește în martie-aprilie. Este o specie xero-mezofilă, moderat termofilă și slab acid-neutrofilă.

Relevanța sitului pentru specie: conform obiectivelor de conservare, în urma cercetărilor în vederea elaborării planului de management al ariei de conservare specială ROSAC0128 Nordul Gorjului de Est specia nu a fost identificată. Se vor continua investigațiile cu privire la prezența și starea de conservare a speciei.

Tipuri de habitate din amenajamentul UP I Novăceni prezente în aria specială de conservare ROSAC0188 Parâng

În urma suprapunerii hărților de distribuție a habitatelor, anexă a planului de management a sitului Natura 2000, cu harta amenajistică au rezultat următoarele habitate suprapuse planului supus discuției:

HABITATUL 4060 Tufărișuri alpine și boreale



Descriere generală. Fitocenozele caracteristice acestui tip de habitat sunt constituite din formațiuni arbustive scunde, pitice sau prostrate din etajele alpin și subalpin ale Carpaților, dominate de ericacee, *Dryas octopetala*, ienuperi pitici, specii de drob și grozamă (*Cytisus* spp., *Genista* spp.).

Specii caracteristice: 31.41 - *Loiseleuria procumbens*, *Vaccinium* spp. 31.42 - *Rhododendron myrtifolium*, 31.44 - *Empetrum hermaphroditum*, *Vaccinium uliginosum* 31.46 - *Bruckenthalia spiculifolia*, 31.47 - *Arctostaphylos uva-ursi*, 31.49 - *Dryas octopetala* 31.4A - *Vaccinium myrtillus*, *V. uliginosum* s.l., *V. vitis-idaea* 31.4B - *Genista radiata*.

Asociații vegetale: *Cetrario-Loiseleurietum procumbentis* Br.-Bl. et al. 1939 (syn.: *Loiseleurietum procumbentis* Pușcaru et al. 1956); *Rhododendro myrtifolii-Vaccinietum* Borza (1955) 1959 em. Boșcaiu 1971 (syn.: *Rhodoretum kotschyi* auct. rom., *Rhodoreto-Juncetum trifidi* Resmeriță 1974 *saxifragetosum paniculatae* Horeanu et Vițalariu 1991); *Junipero Bruckenthalietum* Horvat 1936 (syn.: *Juniperetum intermediae* Nyár. 1956 n.n., *Bruckenthalietum spiculifoliae* Buia et al. 1962 p.p., as. cu *Bruckenthalia spiculifolia* și *Antennaria dioica* Șerbănescu 1961, as. cu *Nardus stricta* și *Bruckenthalia spiculifolia* Șerbănescu 1961); *Campanulo abietinae-Juniperetum* Simon 1966 (syn.: *Juniperetum nanae* Soó 1928, *Juniperetum sibiricae* Rațiu 1965, *Vaccinio-Juniperetum communis* Kovács 1979, *Junipereto-Vaccinietum* Pușcaru et al. 1956 n.n.); *Empetro-Vaccinietum gaultherioidis* Br.-Bl. 1926 (syn.: *Cetrario-Vaccinietum gaultherioidis austro-carpaticum* Boșcaiu 1971); *Campanulo abietinae-Vaccinietum* (Buia et al. 1962) Boșcaiu 1971 (syn.: *Vaccinietum myrtillii* Buia et al. 1962, *Junceto trifidi-Vaccinietum* Resmeriță (1975) 1976 p.p., *Melampyro saxosi-Vaccinietum myrtillii* Coldea 1990); *Juniperetum sabiniae* Csűrös 1958; *Achilleo schurii-Dryadetum* (Beldie 1967) Coldea 1984.

Distribuția: În întreg lanțul Carpaților, în etajele alpin, subalpin și boreal; Carpații Orientali (Munții Oaș, Munții Gutâi, Munții Țibleș, Munții Maramureșului, Munții Rodnei, Munții Călimani, Munții Stânișoarei, Munții Bistriței, Rarău, Giumalău, Munții Ciucului, Munții Tarcău, Munții Gurghiu, Munții Harghita, Munții Vrancei, Munții Munții Buzăului, Munții Ciucaș, Munții Bucegi, Munții Piatra Mare, Munții Postăvar, Munții Piatra Craiului); Carpații Meridionali (Munții Iezer-Păpușa,


Munții Făgăraș, Munții Cozia, Munții Lotrului, Munții Sebeșului, Munții Retezat, Munții Parâng, Munții Căpățâanii , Țarcu, Godeanu, Cernei, Șureanu); Carpații Occidentali (Munții Semenic, Munții Trascău, Muntele Mare, Muntele Bihor, Scărița-Belioara, Râmeț).

Regiuni biogeografice: alpină.

Relevanța sitului pentru habitat: conform planului de management, în perimetrul ariei de conservare specială ROSAC0188 Parâng este evaluat ca fiind prezent pe o suprafață de 2500-3000 ha. Starea de conservare a habitatului în cadrul sitului Natura 2000 a fost evaluată ca fiind bună.

Acest tip de habitat este prezent pe suprafața planului pe 0,1 ha.

HABITATUL 9110 Paduri dacice de fag de tipul Luzulo-Fagetum



Răspândire: Pădurile sud-est carpatice de fag (*Fagus sylvatica*) și brad (*Abies alba*) cu *Hieracium rotundatum* se întâlnesc în toți Carpații românești, în special în munții formați din roci acide (Carpații Meridionali, Carpații Orientali Nordici, Carpații Occidentali), în etajul nemoral. Suprafața totală ocupată este de cca. 143000 ha, din care 94000 ha în Carpații Meridionali, 40000 ha în Carpații Occidentali, 9000 ha în Carpații Orientali.

Stațiuni: Condițiile de vegetație sunt corespunzătoare unor altitudini cuprinse între 800-1450 m, cu temperaturi medii anuale între 3,5-6,00C, iar precipitațiile medii anuale sunt cuprinse între 1000 - 1300 mm. Relieful: versanți puternic înclinați cu expoziții diferite, creste culmi. Substratul litologic este constituit din șisturi cristaline, granite, gneșuri. Soluri: de tip podzol, criptopodzol, mijlociu profunde-superficiale, foarte acide, oligobazice, hidric echilibrate, oligotrofile.

Structura. Fitocenoze edificate de specii europene și boreale, mezoterme, mezofile, oligotrofe. Stratul arborilor, compus din fag (*Fagus sylvatica* ssp. *sylvatica*), exclusiv sau cu amestec de brad (*Abies alba*), rar molid (*Picea abies*), mesteacăn (*Betula pendula*), scoruș (*Sorbus aucuparia*, iar la dealuri și gorun (*Quercus petraea*), pin silvestru (*Pinus sylvestris*), având acoperire de 70-80% și înălțimi de 15-25 m la 100 de ani. Stratul arbuștilor, lipsește sau este reprezentat prin exemplare de *Sorbus aucuparia*. Stratul ierburilor și subarbuștilor, dominat de specii acidofile (*Calamagrostis arundinacea*, *Luzula luzuloides* și *Vaccinium* sp.), dar și cu exemplare slab dezvoltate din unele specii de mull. Stratul mușchilor are o dezvoltare redusă, fiind constituit din specii de *Polytrichum*.

Valoare conservativă: moderată.

Compoziție floristică: Specii edificatoare: *Fagus sylvatica* ssp. *sylvatica*. Specii caracteristice: *Hieracium rotundatum*, ca și speciile subalianței *Calamagrostio – Fagion* (*Luzula luzuloides*, *Calamagrostis arundinacea*, *Veronica officinalis*, *Pteridium aquilinum*, *Blechnum spicant*).

Relevanța sitului pentru habitat: conform planului de management, în perimetrul ariei de conservare specială ROSAC0188 Parâng este evaluat ca fiind prezent pe o suprafață de 6034,90 ha. Starea de conservare a habitatului în cadrul sitului Natura 2000 a fost evaluată ca fiind nefavorabilă-inadecavtă.

Acest tip de habitat este prezent pe suprafața planului pe 43,6 ha.

HABITATUL 9180* Păduri din Tilio-Acerion pe versanți, grohotișuri și ravene



Fitocenozele caracteristice acestui tip de habitat sunt edificate de specii europene nemorale. Stratul arborescent prezintă o compoziție amestecată și este constituit din specii de amestec (*Acer pseudoplatanus*, *Fraxinus excelsior*, *Ulmus glabra*, *Tilia cordata*), uneori în amestec cu exemplare de fag (*Fagus sylvatica ssp. sylvatica*), cu/sau fără brad (*Abies alba*), molid (*Picea abies*), iar în etajul inferior cu puține exemplare de jugastru (*Acer campestre*), carpen (*Carpinus betulus*), situate pe grohotișuri, versanți stâncoși, abrupti, sau pe coluvii grosiere ale versanților, în special pe substraturi calcaroase, dar și pe substraturi silicaticice (*Tilio-Acerion* Klika 1955). Substratul este în general calcaros, dar poate fi reprezentat și de șisturi cristaline. Solurile sunt în formare, humifere, eubazice, puțin profunde, umede, eutrofice. Ușoare modificări ale condițiilor substratului (mai ales, în substrat "consolidat") sau ale umidității produc o tranziție către pădurile de fag sau către pădurile termofile.

Specii caracteristice: *Lunario-Acerenion*: *Acer pseudoplatanus*, *Actaea spicata*, *Fraxinus excelsior*, *Lunariarediviva*, *Polystichum aculeatum*, *Taxus baccata*, *Ulmus glabra*. *Tilio-Acerenion*: *Carpinus betulus*, *Corylus avellana*, *Quercus spp.*, *Tilia cordata*, *T. platyphyllos*.

Asociații vegetale: *Aceri-Fraxinetum* Paucă 1941 (syn. *Acereto-Ulmetum* Beldie 1951); *Corylo-Tilietum cordatae* Vida 1959.

Distribuție: Habitatul este prezent în etajul nemoral, subetajul pădurilor de fag și de amestec cu fag, și pe suprafețe mai restrânse în etajul colinar. Apare de obicei în toți Carpații românești, pe suprafețe restrânse (de maxim 1-2 ha), fragmentate, situate în cheile, vâlcelele și văile înguste din partea mijlocie și inferioară a munților și din regiunea colinară. Cele mai întinse suprafețe cu acest habitat se găsesc în cheile și versanții masivelor calcaroase din Carpații Meridionali, Munții Banatului, Munții Apuseni, Subcarpații Getici, Dealurile vestice, Carpații de Curbură, Munții Bistriței, Munții Maramureșului.

Regiuni biogeografice: alpină, continentală.

Relevanța sitului pentru habitat: conform planului de management, în perimetrul ariei de conservare specială ROSAC0188 Parâng este evaluat ca fiind prezent pe o suprafață de 198,34 ha. Starea de conservare a habitatului în cadrul sitului Natura 2000 a fost evaluată ca fiind bună.

Acest tip de habitat este prezent pe suprafața planului pe 0,3 ha.

HABITATUL 9410 Păduri acidofile de Picea abies din regiunea montană (Vaccinio-Piceetea)



Descriere generală: În România, acest tip de habitat este constituit din păduri montane și subalpine dominate de molid (*Picea abies*). Stratul arborilor este compus exclusiv din molid (*Picea abies*), sau cu scoruș (*Sorbus aucuparia*) diseminat, poate avea acoperire de 100%, dar spre golul alpin și de 40 – 60%, cu aspect de rariște, situație în care se pot găsi tufe de jneapăn (*Pinus mugo*) sau ienupăr (*Juniperus communis*). Stratul ierbos, destul de bine dezvoltat, este edificat de *Vaccinium myrtillus*, *Hieracium rotundatum*, *Luzula sylvatica*, *Calamagrostis arundinacea*, *Calamagrostis villosa*, *Deschampsia caespitosa*, *Soldanella hungarica*. Ocupă creste, culmi, versanți + puternic înclinați, cu diferite expoziții, cu soluri de tip prepozdol, podzol, cripto – podzol, andosol, superficiale–mijlociu profunde, + scheletice, foarte acide, oligobazice, umede, cu troficitate mijlocie sau scăzută.

Subtipuri: 42.21 – Păduri de molid subalpine din Alpi și Carpați (*Piceetum subalpinum*)- Păduri de *Picea abies* din etajul subalpin inferior și din stațiuni particulare (extrazonale) ale etajului montan. Molizii sunt adesea piperniciți sau prezintă un habitus columnar și sunt asociați unui strat ierbos-subarbustiv cu evidente afinități subalpine. Păduri de *Picea abies* din etajul subalpin inferior al Carpaților. 42.25 – Păduri de molid perialpine- Formațiuni spontane de *Picea abies*, care ocupă enclave altitudinale sau edafice în aria de răspândire a altor tipurilor de vegetație ce sunt predominante în etajul montan al Carpaților.

Specii caracteristice: *Picea abies*, *Vaccinium* spp.

Distribuție: Habitatul 9410 este localizat în întregul lanț carpat, în etajul montan superior (etajul boreal al molidului), la altitudini de peste 1100 (1400) m, până la 1700 (1900) m. Apare de regulă sub forma unei benzi continue, de lățime variabilă, situată deasupra pădurilor de amestec de fag cu rășinoase, până la limita altitudinală superioară a pădurilor. În mod excepțional coboară în unele depresiuni intracarpate până la 600-800 m. Lipsește în Munții Banatului.

Regiuni biogeografice: alpină.

Relevanța sitului pentru habitat: conform planului de management, în perimetrul ariei de conservare specială ROSAC0188 Parâng este evaluat ca fiind prezent pe o suprafață de 9972,78 ha. Starea de conservare a habitatului în cadrul sitului Natura 2000 a fost evaluată ca fiind bună.

Acest tip de habitat este prezent pe suprafața planului pe 40 ha.

Specii pentru care s-a desemnat ANPIC (conform ultimei versiuni a Formularului Standard Natura 2000)

Specii de mamifere enumerate în Anexa II a Directivei Consiliului 92/43/CEE

Canis lupus (Lupul)



Descriere și identificare: Este asemănător unui câine lup, de culoare cenușie, cenușie-gălbuie, cenușie-roșcată sau cafenie-sură. Are talia relativ mare, 35-50 kg. Caracteristice sunt urechile mai mici decât la câine, ascuțite și îndreptate în jos, coada relativ scurtă și mediu de groasă, picioarele puternice cu păr mai mărunț, de care nu se agață zăpada. Prezintă ochii inconfundabili, ușor mai depărtați decât la câine și puțin oblici. Gâtul puternic, cu guler iarna, picioarele anterioare ce par mai înalte și partea din față mai puternică dau lupului aspectul unui animal robust și plin de forță. Dimorfismul sexual este foarte slab evident.

Habitat: Preferă pădurile întinse de munte. Coboară deseori și în regiunea de dealuri înalte, instalându-se în regenerări forestiere întinse și dese, ori în râpe adânci acoperite cu mărăcinișuri greu de străpuns. Accidental este întâlnit și în zona de câmpie. Uneori apare și în sudul Dobrogei, venit cu certitudine dinspre Bulgaria. Cu toate că este atașat de teritoriul ocupat, lupul nu este staționar, schimbându-și zilnic locul de ședere. În vastul teritoriu pe care-l stăpânește, se deplasează până la 30-40 km, și chiar mai mult. Într-o singură noapte, atunci când necesitățile de hrănire îi impun acest lucru.

Populația: În România, lupul, vânat frenetic în vremea lui Ceaușescu, nu mai prezintă un areal continuu, nenumărate goluri fiind create de vânarea necontrolată. În mod natural lupul se găsește în România în Delta Dunării, în golul alpin, prezentând o mare amplitudine ecologică, datorată inteligenței sale deosebite.

Ecologie și comportament: Trăiește în haite formate din perechea conducătoare și din puii din anul respectiv. Iarna, la haită se adaugă și exemplarele din anul precedent și alte exemplare înrudite, așa încât haitele de 5-6 indivizi se pot mări în mod excepțional până la 25-30 exemplare. De reținut acest aspect al asocierii familiale a lupilor. Când se apropie fătarea, femela se izolează cu lupul ales, care o ajută efectiv la creșterea progenerurii. Perechile de lupi se formează în perioada decembrie-februarie. De obicei mai mulți lupi urmăresc lupoaițele în călduri. În final, lângă fiecare femelă rămâne lupul cel mai puternic. Ierarhia se stabilește prin lupte violente, atunci când comportamentul de intimidare a adversarului nu este suficient. Perechea conducătoare se păstrează mai mulți ani, dacă niciunul dintre parteneri nu dispăre. Împerecherea are loc în luna februarie. Perioada de gestație este de 9 săptămâni (62-64 de zile), după care femela fată 3-8 pui, orbi în primele 10-14 zile. Pentru fătare lupoaița își pregătește un culcuș bine adăpostit, în locuri greu accesibile, în crăpături de stânci, în găuri, în vizuini de viezure lărgite etc. Culcușul este amplasat întotdeauna în apropierea unei surse de apă.

Amenințări: În România există o serie de amenințări la adresa populației de lup, precum fragmentarea habitatului, braconajul, lipsa unui management din partea autorităților și a unor informații științifice actualizate sau imaginea negativă creată în jurul speciei.

Relevanța sitului pentru specie: conform Deciziei 616/16.12.2020 (eliberat de ANANP) în perimetrul sitului de importanță comunitară ROSAC0188 Parâng specia este evaluată ca fiind prezentă, cu un efectiv populațional de 10-25 indivizi. Starea de conservare a speciei în cadrul ariei naturale protejate a fost evaluată ca fiind favorabilă.

Lynx lynx (Râsul carpatin)



Descriere și identificare: Râșii au mărimea asemănătoare cu cea a câinelui. Au între 70 și 150 cm lungime, cu coadă relativ scurtă de 5-25 cm. Vârful cozii la toate speciile este de obicei negru, iar în vârful urechilor sunt smocurile de peri negri, ceea ce deosebește lincșii de alte felide. Culoarea perilor este diversificată și depinzând de specia și condițiile climatice, variază între castaniu și bej sau chiar alb. De asemenea, toți râșii au peri albi la piept, pânțe și partea interioară a gambelor. Greutățile maxime raportate se găsesc între 50 kg și 58 kg, dar în mod normal reprezentanții niciunei specii nu depășesc greutatea de 30 kg. Ca toate altele felide, râșii au gheare ascuțite și retractile care ajung lungimea de 4-6 cm. Lincșii trăiesc aproximativ 20 ani. Cei mai mari sunt lincșii carpatini, având 80-150 cm lungime și o greutate de 18-30 kg. Râșii mici sunt uneori confundați cu pisicile sălbatice în ciuda faptului că acestea sunt genuri separate

Habitat: Râsul populează pădurile dese de la altitudini înalte.

Populația: Râșii carpatini trăiesc în multe arii ale Europei și Asiei, ceea ce a rezultat în a doua denumire a lor - râșii eurasiatici. Toată populația de această specie este estimată la 55000 de indivizi, din care majoritatea trăiește în Rusia. În țările Europei Centrale, de-a lungul Carpaților, există o populație mare dar amenințată, izolată și nestabilă a acestor felide. În afara Rusiei, cea mai mare populație a lincșilor se găsește în România, numărul indivizilor atingând 2050 în 2001. Încercări de a reintroduce râsul au avut loc în Slovenia și Elveția.

Ecologie și comportament: Râșii sunt animale preponderent nocturne, retrase și solitare. Sunt active în special seara și dimineața foarte devreme. Ei se feresc de oameni și pot fi vazuți doar rareori. Femelele și masculii se întâlnesc numai în sezonul de împerechere și în general caută să nu-și încalce nici teritoriile. Lincșii vocalizează puțin. Lincșii își ating maturitatea sexuală la 1-3 ani, în funcție de specie. Împerecherea are loc o singură dată pe an, în primăvară, în lunile februarie-aprilie și atât masculii cât și femelele pot avea mai mulți parteneri. Perioada de gestație durează circa 60-70 zile, la sfârșitul acesteia femela dând naștere la 1-5 pui, orbi și aproape total neajutorați. Femela își amenajează un cuib într-o regiune izolată și protejată de crengi de copac sau de diverse rădăcini și este singura care are grijă de pui. Întărcarea puilor are loc la vârsta de 3-6 luni, în funcție de specie. Puii rămân alături de mamă până învăță să vâneze și să se descurce singuri, adică până aproape de împlinirea vârstei de 1 an.

Relevanța sitului pentru specie: conform Deciziei 616/16.12.2020 (eliberat de ANANP) în perimetrul sitului de importanță comunitară ROSAC0188 Parâng specia este evaluată ca fiind prezentă, cu un efectiv populațional de 1-10 indivizi. Starea de conservare a speciei în cadrul ariei naturale protejate a fost evaluată ca fiind favorabilă.

Ursus arctos (Ursul brun)



Descriere și identificare: Blana unui urs brun este deasă, cu două rânduri de peri. Culoarea blănii este destul de variată, de la brun-cafeniu, la roșu sau chiar negru. Coada are până la 13 cm lungime. Ca și alte specii de urși, cel brun se poate ridica pe picioarele din spate și poate sta în această poziție destul de mult timp. Ghearele lungi de 10-15 cm sunt folosite în special pentru a săpa după rădăcini. Urșii brunii au un cap masiv și rotund cu un profil facial concav. Masculii sunt cu până la 50% mai mari decât femelele. Lungimea unui urs brun poate ajunge până la 3 metri, cu o înălțime, la nivelul umărului, de maxim 150 cm. Ursul brun poate cântări de la 100 până la 900 de kilograme, în funcție de subspecie.

Habitat: Preferă habitatele întunecate de pădure, dar nu evită să coboare la deal dacă nu găsește mâncare.

Populația: Ursul brun se găsește în România din cele mai vechi timpuri. Până acum 200 de ani acest animal trăia aproape pe tot teritoriul actual al țării noastre. Începând cu a doua jumătate a secolului al XIX-lea ursul brun a fost exterminat din zonele de câmpie pentru că era un obstacol în extinderea zonelor agricole. Numărul din ce în ce mai mare de vaci crescute în această zonă și pescuitul excesiv practicat de oameni au fost încă doi factori care au dus la retragerea urșilor în zone din munții Carpați. Astăzi România deține cel mai mare efectiv european de urși brunii, după Rusia.

Ecologie și comportament: Ursul Brun este un animal, de obicei, nocturn. În timpul verii ia în greutate, până la 180 de kilograme, surplus pe care se bazează în timpul iernii, când devine foarte letargic. Chiar dacă nu sunt niște animale care hibernează în totalitate, putând fi ușor treziți, urșii brunii preferă, în timpul iernii, să se adăpostească în locuri ferite, cum ar fi peșteri sau crevăse. Ursus arctos este un animal solitar, deși, din când în când, un număr mare de exemplare se poate aduna în locuri unde hrana este abundentă și unde formează ierarhii sociale organizate pe varstă și mărime. Sezonul de împerechere începe la sfârșitul lunii mai și se termină la începutul lunii iulie. Femelele se maturizează din punct de vedere sexual după 5 ani. Prin procesul de "implantare întârziată", puii sunt născuți de abia în iarna, când femelele dorm. Dacă femela nu a acumulat destulă grăsime ca să supraviețuiască iernii, embrionul nu se mai dezvoltă și este absorbit de organismul adultului. La naștere, puii sunt orbi, nu au dinți, nu au blană și cântăresc mai puțin de 500 de grame. Se hrănesc cu laptele mamei până în primăvară, când încep să se hrănească și cu alimente solide.

Relevanța sitului pentru specie: conform Deciziei 616/16.12.2020 (eliberat de ANANP) în perimetrul sitului de importanță comunitară ROSAC0188 Parâng specia este evaluată ca fiind prezentă, cu un efectiv populațional de 10-20 indivizi. Starea de conservare a speciei în cadrul ariei naturale protejate a fost evaluată ca fiind favorabilă.

Specii de amfibieni și reptile enumerate în Anexa II a Directivei Consiliului 92/43/CEE

Bombina variegata (Buhai de baltă cu burta galbenă)



Descriere și identificare: Specie cu corpul turtit, de 4-5 cu lungime, botul scurt și rotunjit, partea dorsală gri pământie saumăslinie, verucoasă, cu negi ascuțiți și vârful cornos. Pupila estetriunghiulară, în formă de inimă. Partea ventrală marmorată cu pete galbene pe câmp albastru-cenușiu spre negru și uneori cu puncte albe. Mormolocii au abdomen cenușiu-albăstrui cu puncte negre-albăstrui și palme și tălpi galbene sau portocalii.

Habitat: Ochiuri de apă situate pe drumurile forestiere, șanțuri, meandrele pâraielor, iazuri, lacuri etc., din etajul submontan însă poate fi găsită până la 1500 m altitudine. Este prezentă atât în habitatul forestier mai ales în poieni și lizieră cât și în pajiști.

Ecologie: Reproducerea are loc în aprilie-iunie în ochiuri de apă însoțite. Ponta depusă izolat sau în pachete, cade la fundul apei. Mormolocii apar la 8-10 zile de la depunerea pantei. Ei se hrănesc cu plante și detritus pe când adulții se hrănesc cu insecte, viermi și moluște. Hibernarea are loc în pământ sau nămol începând cu lunile octombrie-noiembrie. De asemenea în verile secetoase se refugiază în adăposturi subterane. Buhaiul de baltă este activ atât ziua cât și noaptea. Ajung la maturitatea sexuală după trei ani.

Amenințări: Trecerea vehiculelor prin bălțile în care sunt concentrate larvele sau sunt prezenți adulți, utilizarea pesticidelor, poluarea apelor, modificarea/dispariția habitatelor de reproducere.

Relevanța sitului pentru specie: conform Deciziei 616/16.12.2020 (eliberat de ANANP) în perimetrul sitului de importanță comunitară ROSAC0188 Parâng specia este evaluată ca fiind prezentă, cu un efectiv populațional de 500-700 indivizi. Starea de conservare a speciei în cadrul ariei naturale protejate a fost evaluată ca fiind favorabilă.

Specii de nevertebrate enumerate în Anexa II a Directivei Consiliului 92/43/CEE

Pholidoptera transsylvanica (cosașul transilvănean)



Descrierea și indentificarea: Ortopter de 20-24 mm masculul și 25- 27 mm femela, cu colorit castaniu-negricios cu câte o dungă deschisă pe părțile postero-laterale ale pronotului. Femurele posterioare și abdomenul sunt galbene ventral, elitrele sunt cafenii închis.

Biologie și ecologie: Adulții sunt activi de la sfârșitul lui iunie până în octombrie. Ponta este depusă în sol în iulie-septembrie, iernarea făcându-se în stadiul de ou. Larvele apar în luna mai, acest stadiu durând până în iulie.

Amenințări: Modificarea habitatelor specifice prin activități de campare, pășunat, cosit sau modificări asupra modului de folosință.

Relevanța sitului pentru specie: conform Deciziei 616/16.12.2020 (eliberat de ANANP) în perimetrul sitului de importanță comunitară ROSAC0188 Parâng specia este evaluată ca fiind foarte rară, cu un efectiv populațional de 4500-5000 indivizi. Starea de conservare a speciei în cadrul ariei naturale protejate a fost evaluată ca fiind favorabilă.

Pseudogaurotina excellens (gândac cu coarne lungi)



Este o specie din subfamilia Lepturinae din familia gândacilor cu coarne lungi. Acest gândac este distribuit în Europa. Gândacul adult se hrănește cu Lonicera nigra.

Relevanța sitului pentru specie: conform Deciziei 616/16.12.2020 (eliberat de ANANP) în perimetrul sitului de importanță comunitară ROSAC0188 Parâng specia nu a fost identificată.

Specii de pești enumerate în Anexa II a Directivei Consiliului 92/43/CEE

Cottus gobio (Zglăvoancă)



Descriere și identificare: Corpul alungit și gros este cilindro-conic, aproape rotund în partea anterioară și ușor comprimat posterior. Linia laterală este completă, mergând pe mijlocul flancurilor și ajunge până la baza înotătoarei caudale. Capul este mare, aplatizat și gros. Gura terminală, destul de largă, ajungând până sub ochi; fălcile și vomerul sunt prevăzute cu serii de dinți foarte fini. Falca inferioară este puțin mai scurtă. Botul scurt și rotunjit. Ochii sunt de mărime mijlocie, privind în sus. Capul și corpul sunt lipsite de solzi; rareori, sub înotătoarele pectorale, se găsesc solzi izolați. Cele două înotătoare dorsale sunt foarte apropiate, chiar unite la bază printr-o mică cută tegumentară. A doua înotătoare dorsală este considerabil mai înaltă și mai lungă ca prima înotătoare dorsală. A doua înotătoare dorsală e mai lungă și înaltă decât înotătoarea anală. Înotătoarea anală este opusă celei de a doua înotătoare dorsală. Înotătoarele pectorale sunt mari și largi, în formă de evantai, atingând începutul înotătoarei anale. Înotătoarele ventrale înguste, scurte, fără a atinge anusul. Înotătoarea caudală ușor rotunjită la vârf.

Habitat: Specie reofilă, răpitoare, din pâraie și râuri de munte, rar în lacuri de munte. Stă cel mai adesea sub pietre, de unde pândește apropierea prăzii. Apare mai rar în râurile de deal și șes, însă doar în sectoarele cu curgere rapidă, unde se asigură un pat de curgere pe un fund pietros.

Populație: Nu există studii populaționale pe regiuni întinse astfel încât să fie posibilă o aproximare statistică relevantă a dimensiunilor populațiilor acestei specii.

Ecologie: Este o specie puțin mobilă, dar dacă este deranjată se deplasează pe o distanță scurtă. Este strict sedentară și nu interprinde migrații. Se reproduc primăvara, în martie-aprilie. Masculii sunt teritorialii. Ei sapă cuibul sub pietre de dimensiuni mai mari pentru a atrage femele. În același timp emit un sunet care seamănă cu bătaie („knocking”), care ar putea avea rolul de a atrage femelele dar ar putea avea o funcție teritorială. Masculii păzesc panta până la eclozare, care are loc la 4-5 săptămâni de la depunerea icrelor. Alevinii sunt la început semipelagici. Maturitatea sexuală este atinsă la vârsta de doi ani.

Măsurile luate și necesare pentru ocrotire: Pentru menținerea unei populații viabile de *Cottus gobio*, este necesară informarea și educarea localnicilor dar și a turiștilor, dar și acțiuni directe. Aceste acțiuni directe ar fi reducerea poluării apelor din surse industriale, prin depozitarea deșeurilor în râuri etc. Stoparea pescuitului cu plasă în habitatele specifice speciei. Oprirea construcțiilor hidrotehnice pe râuri de munte, deoarece acestea reduc debitul. Stoparea exploatarei pietrișului, fiindcă acestea reprezintă un element important în reproducerea speciei.

Relevanța sitului pentru specie: conform Deciziei 616/16.12.2020 (eliberat de ANANP) în perimetrul sitului de importanță comunitară ROSAC0188 Parâng specia este evaluată ca fiind foarte rară, cu un efectiv populațional de 500-1000 indivizi. Starea de conservare a speciei în cadrul ariei naturale protejate a fost evaluată ca fiind nefavorabilă.

Specii de plante enumerate în Anexa II a Directivei Consiliului 92/43/CEE

Tozzia carpathica (Iarba gâtului)



Descriere: *Tozzia alpina* (*carpathica*) este o plantă erbacee, perenă, atingând înălțimi de 10 până la 50 de centimetri (3,9 - 19,7 in). Tulpina patrulateră este fără păr în partea inferioară, păroasă pe margini în partea de mijloc și superioară. Frunzele simple, de culoare verde strălucitor sunt largi, ovate, serrate, cu o lungime de 1 până la 3,5 centimetri, o bază rotunjită sau ușor în formă de inimă și un capăt superior ascuțit.

Este un monotipic gen de plante flori din familia verigelului Orobanchaceae. În timp ce planta în stadiul său tânăr, vegetativ este holoparazit, ea devine hemiparazită în stadiul său de înflorire. Prin urmare, originalitatea acestei specii constă în combinarea jumătății și parazitismul complet.

Areal: Gama *Tozzia alpina* se extinde de la Pirinei și Alpi până la Balcani și Carpați.

Reproducere: Perioada de înflorire este din iunie până în august. Florile hermafrodite de zigomorf sunt organizate într-o inflorescență racemă. De Bracteele au un 3 la 10 milimetri lungime, subțire, tulpină păroasă cu o singură față. Fructul este sferic cu un diametru de 2 până la 2,5 milimetri. Semințele sunt aproape sferice, netede și albe, cu o pată neagră rotundă.

Tozzia alpina este un geofit. În primul an de creștere, *Tozzia* se hrănește ca holoparazit cu plante erbacee cu frunze mari, precum speciile genurilor *Rumex*, *Adenostyles* și *Petasites*. Începând cu cel de-al doilea an, devine un hemiparazit cu propria asimilare, dar primește în continuare nutrienți de la planta gazdă.

Relevanța sitului pentru specie: conform Deciziei 616/16.12.2020 (emisa de ANANP) în perimetrul sitului de importanță comunitară ROSAC0188 Parâng specia nu a fost identificată.

Buxbaumia viridis (Mușchi)



Descriere: *Buxbaumia viridis*, cunoscută și sub denumirea de **mușchi de scut verde**, este un briofit rar întâlnit sporadic în toată emisfera nordică. Gametofit acestei mușchi nu este vizibilă macroscopic; sporofitul mare și distinctal lui *B. viridis* este singura structură identificatoare a acestui mușchi. Acest mușchi poate fi găsit în mod singular sau în grupuri mici pe lemn în descompunere, mai ales în pădurile umede, sub-alpine până la alpine *Picea abies*, *Abies alba* sau în pădurile de copaci mixte. Acest mușchi este rar, iar eforturile de conservare se fac în majoritatea țărilor.

Habitat: *Buxbaumia viridis* este o specie epixilică, adică trăiește pe suprafețele lemnului. Favorizează lemnul puternic degradat, de obicei până la punctul de deformare a lemnului (30-60 de ani în funcție de specie și dimensiune). Nu crește exclusiv la o singură specie de arbori, dar se găsește mai des pe specii de conifere precum *Picea abies* și *Abies alba*; poate fi găsit și pe alte conifere și arbori de foioase, cum ar fi *Fagus sylvatica*. Rar poate fi găsit pe sol mineral sau humus. *B. viridis* necesită, de asemenea, umiditate constantă și zone umbroase sau protejate pentru a supraviețui. Condițiile uscate pot duce la moartea protonemelor, reducerea numărului de spori și scăderea germinării. *B. viridis* există în pădurile sub-alpine până la alpine, cu lemn extins în descompunere. *Buxbaumia viridis* este distribuită pe scară largă în emisfera nordică, deși populațiile sunt împrăștiate și plantele individuale sunt rare. *B. viridis* se găsește în cea mai mare parte a Europei, în sud-vestul Asiei și în vestul Americii de Nord.

Ecologie: *Buxbaumia viridis* este un concurent sărac, probabil pentru că există mai ales ca protonema. Se știe că co-are loc cu alte specii de mușchi și viermi precum *Herzogiella seligeri*, *Rhizomnium punctatum*, *Dicranum scoparium*, *Tetraphis pellucida* și *Chiloscyphus profundus*. Datorită faptului că mușchiul este dioic, are rate scăzute de fertilizare și nu este tolerant la desicare, acest lucru duce la un nivel scăzut de stabilire. Fertilizarea arhegoniei are loc la mijlocul primăverii până la începutul verii, iar maturizarea și dispersia sporilor sporofitelor se întâmplă la sfârșitul primăverii până la începutul

verii. *B. viridis* nu este o specie cu viață lungă, datorită naturii substratului său preferat. Etapa avansată de degradare a substratului înseamnă că acesta este vulnerabil la schimbări semnificative, iar acest lucru înseamnă că *B. viridis* poate să nu fie prezent pe același loc de la un an la altul. *B. viridis* necesită o cantitate mare de lemn descompus pentru creștere și stabilirea viitoare; masa de lemn puternic degradată într-o zonă este un bun predictor al prezenței *B. viridis*.

Deși s-a observat un comportament în general nerecunoscut la mușchi, s-a observat erbivor pe sporofite *B. viridis*. Seturile tăiate au fost observate la un făptuitor necunoscut. S-au observat, de asemenea, mici sulite din genul *Arion care* scormonesc partea exterioară a capsulei pentru a mânca spori din interior. Este puțin probabil ca erbivorul de bălăci să aibă vreun beneficiu pentru *B. viridis* și reprezintă 30% din pierderea sporofitelor. Este probabil ca numărul real de plante individuale *B. viridis* să fie mai mare decât numărul înregistrat, deoarece poate exista ca protonema fără a produce un sporofit, urmând astfel să fie nedetectat.

Amenințări: Ratele sale de stabilire slabe, capacitatea competitivă slabă, populațiile împrăștiate și sensibilitatea la schimbările de mediu au pus *Buxbaumia viridis* în pericol de dispariție. Activitățile antropice amenință și acest mușchi; Practicile de gestionare a pădurilor reduc adesea cantitatea de material în descompunere prezent într-o pădure, iar acest lucru afectează capacitatea *B. viridis* de a stabili noi populații. Practica forestieră, precum tăierea de curățare, este una dintre cele mai mari amenințări la acest mușchi, deoarece reduce noile zone potențiale de înființare și îndepărtează acoperirea. Unele practici de gestionare a pădurilor pot fi utile; ruperea substratului reduce concurența experiențelor *B. viridis* din partea altor brioti.

Relevanța sitului pentru specie: conform Deciziei 616/16.12.2020 (eliberat de ANANP) în perimetrul sitului de importanță comunitară ROSAC0188 Parâng specia nu a fost identificată.

Poa granitica ssp. disparilis (firuță de munte)



Specia se întâlnește rar prin stâncării și pajiști, pe soluri scheletice din zona alpină.

Relevanța sitului pentru specie: conform Deciziei 616/16.12.2020 (emisa de ANANP) în perimetrul sitului de importanță comunitară ROSAC0188 Parâng specia nu a fost identificată.

Nume și cod ANPIC	Suprafața (ha)	Importanță/ Rol	Plan de management și nr. OM prin care a fost aprobat	Decizia/ Nota de aprobare a obiective lor de conservare ale ANPIC	Regiunea biogeografică în care ANPIC este localizată	Tipuri ecosisteme	Suprapunerea cu alte ANPIC sau AP	Relații le ANPIC cu alte ANPIC	Alte particularități
ROSAC0128 Nordul Gorjului de Est	49 201,00	Conservare specii și habitate de importanță comunitară Adăpostește una dintre cele mai mari colonii de hibernare ale	Ordinul ministrului mediului, apelor și pădurilor nr. 1243/2016 privind aprobarea Planului de management și a Regulamentului sitului Natura 2000 ROSCI0128 Nordul Gorjului de Est	Decizie nr.635/03.12.2021	Bioregiunea alpină	Foresti ere, pajiști, pășuni	RONPA0441 Peștera Muierii RONPA0452 Peștera Iedului RONPA0457 Pădurea Polovragi RONPA 0461 Cheile Oltețului și Peștera Polovragi – acestea nu se suprapun cu planul	Limitrof ROSAC0188 Parâng	-
ROSAC0188 Parâng	49 201,00	Conservare specii și habitate de importanță comunitară	Ordinul ministrului mediului, apelor și pădurilor nr. 1218/2016 privind aprobarea Planului de management și a Regulamentului sitului Natura 2000 ROSCI0188 Parâng	Decizia nr. 616/16.12.2020	Bioregiunea alpină	Foresti ere, pajiști, pășuni	RONPA0545 Cheile Jiețului RONPA0515 Piatra Crinului RONPA0816 Căldarea Gălcescu RONPA 0817 Miru-Bora RONPA 0820 Iezerul Latorița – acestea nu se suprapun cu planul	Limitrof ROSAC0128 Nordul Gorjului de Est	-

B.2. Date despre habitatele/speciile din ariile naturale protejate de interes comunitar posibil afectate de amenajamentul silvic

*Tabelul nr. 14
Date privind speciile și habitatele posibil afectate de amenajament din
ROSAC0128 Nordul Gorjului de Est*

Denumire specie/habitat	Localizare habitate și specii	Mărimea populației	Informații cuantificate privind prezența indivizilor	Dinamica populației	Suprafața habitatului speciei	Suprafața habitatului ^(ha)	Starea de conservare	Tendențe	Ecologia speciei	Sensibilitatea față de efectele generate de PP	Perspectivă - schimbări climatice
3220 Vegetație herbacee de pe malurile râurilor montane	u.a. 37 (0,071 ha)	-	-	-	-	9,32 ha 0,071 ha posibil afectat	favorabilă	stabile	-	Recoltarea resurselor lemnoase care sunt obiective de conservare pentru specii – abundența speciilor indicatoare de perturbări (ruderales, nitrofile)	Necunoscute
6430 Comunități de liziera cu ierburi înalte higrofile de la nivelul câmpiilor, pâna la cel montan și alpin	u.a. 37 (0,2 ha)	-	-	-	-	Nu există date la nivel sitului Natura 2000 în planul de management sau în obiectivele de conservare	bună	stabile	-	Recoltarea resurselor lemnoase care sunt obiective de conservare pentru specii – abundența speciilor edificatoare caracteristice din abundența totală	Necunoscute
6520 Fânețe montane	pe limită cu 30B, 31B, 32C	-	-	-	-	Nu există date la nivel sitului Natura 2000 în planul de management sau în obiectivele de conservare	bună	stabile	-	-	Necunoscute

91V0 Păduri dacice de fag (Symphyto-Fagion)	u.a. 11-37, 30-39 (350,6 ha)	-	-	-	-	19954,76 ha 350,6 ha posibil a fi afectat	favorabilă	stabile	-	Recoltarea resurselor lemnoase care sunt obiective de conservare pentru specii – volum lemn mort -arbori de biodiversitate	Necunoscute
9410 Păduri acidofile de Picea abies din regiunea montană (Vaccinio-Piceetea)	pe limită cu u.a. 37, 38A	-	-	-	-	4900,81 ha	favorabilă	stabile	-	-	Necunoscute
4070 Campanula serrata	pe limită cu 30B, 31B, 32C	-	În timpul studiilor de teren nu a fost identificată specia pe suprafața amenajamentului	stabilă	-	-	bună	stabile	Dependentă de habitatele forestiere	-	Necunoscute
1355 Lutra lutra	pe limită u.a. 37 (râul Gilort)	-	În timpul studiilor de teren nu a fost identificată specia pe suprafața amenajamentului	stabilă	25-30 km liniari de râu 1500 ml posibil afectați	-	favorabilă	stabile	Dependentă de corpuri de apă curgătoare și maluri ale acestora	-	Necunoscute
1352 Canis lupus	Toată suprafața amenajamentului	-	Urme în u.a. 29	stabilă	44 880 ha 350,62 ha posibil afectat	-	favorabilă	stabile	Dependentă de habitatele forestiere	Recoltarea resurselor lemnoase care sunt obiective de conservare pentru specii – proporția și suprafața pădurilor bătrâne (peste 80 ani)	Necunoscute

1354 Ursus arctos	Toată suprafața amenajamentului	-	Urme în u.a. 31A	stabilă	45000 ha 350,62 ha posibil afectat	-	favorabilă	stabile	Dependentă de habitatele forestiere	Recoltarea resurselor lemnoase care sunt obiective de conservare pentru specii – proporția și suprafața pădurilor bătrâne (peste 80 ani)	Necunoscute
1361 Lynx lynx	Toată suprafața amenajamentului	-	În timpul studiilor de teren nu a fost identificată specia pe suprafața amenajamentului	stabilă	45000 ha 350,62 ha posibil afectat	-	favorabilă	stabile	Dependentă de habitatele forestiere	Recoltarea resurselor lemnoase care sunt obiective de conservare pentru specii – proporția și suprafața pădurilor bătrâne	Necunoscute

*Tabelul nr. 15
Date privind speciile și habitatele posibil afectate de amenajament din
ROSAC0188 Parâng*

Denumire specie/habitat	Localizare habitate și specii	Mărimea populației	Informații cuantificate privind prezența indivizilor	Dinamica populației	Suprafața habitatului speciei	Suprafața habitatului ^(ha)	Starea de conservare	Tendențe	Ecologia speciei	Sensibilitatea față de efectele generate de PP	Perspectivă - schimbări climatice
4060 Tufărisuri alpine și boreale	u.a. 170B (0,1 ha)	-	-	-	-	2500-3000 ha 0,1 ha posibil afectat	favorabilă	Stabile	-	Recoltarea resurselor lemnoase care sunt obiective de conservare pentru specii – abundența speciilor edificatoare din abundența totală	Necunoscute
6150 Pajiști boreale și alpine pe substrat silicios	Pe limită cu u.a. 49A	-	-	-	-	3500-4000 ha	favorabilă	stabile	-	-	Necunoscute

9110 Păduri de fag de tip Luzulo- Fagetum	u.a. 171A, 172A (43,6 ha)	-	-	-	-	6034,90 ha 43,6 ha posibil afectat	nefavorabilă- neadecvată	stabile	-	Recoltarea resurselor lemnoase care sunt obiective de conservare pentru specii – volum lemn mort pe sol sau pe picior cu diametru mai mare de 35 cm - lemn mort în descompunere avansată - insule de îmbătrânire/arbori de biodiversitate, în stațiuni cu vârsta peste 80 ani cu diametru mai mare de 45 cm	Necunoscute
9180* Păduri din Tilio- Acerion pe versanți abrupti, grohotișuri și ravene	u.a. 171A, 172A (0,3 ha)	-	-	-	-	198,34 ha 0,3 ha posibil afectat	favorabilă	stabile	-	Recoltarea resurselor lemnoase care sunt obiective de conservare pentru specii – volum lemn mort pe sol sau pe picior cu diametru mai mare de 35 cm - lemn mort în descompunere avansată - insule de îmbătrânire/arbori de biodiversitate, în stațiuni cu vârsta peste 80 ani cu diametru mai mare de 45 cm	Necunoscute
9410 Păduri acidofile de Picea abies din regiunea montană (Vaccinio- Piceetea)	u.a. 49A, 49B, 49C, 49D (40 ha)	-	-	-	-	9972,78 ha 40 ha posibil afectat	favorabilă	stabile	-	Recoltarea resurselor lemnoase care sunt obiective de conservare pentru specii – volum lemn mort pe sol sau pe picior cu diametru mai mare de 35 cm - insule de îmbătrânire/ arbori de biodiversitate, înstațiuni cu vârsta peste 80 ani cu diametru mai mare de 45 cm	Necunoscute

1352 Canis lupus	u.a. 170A, 170B, parțial 171A, 171B	-	Urme în u.a. 170A	stabilă	30434 ha – total 51 ha posibil afectat	-	favorabilă	stabile	Dependentă de habitatele forestiere	Recoltarea resurselor lemnose care sunt obiective de conservare pentru specii – proporția și suprafața pădurilor bătrâne (peste 80 ani)	Necunoscute
1354 Ursus arctos	u.a. 170A, 170B, parțial 171A, 171B	-	În timpul studiilor de teren nu a fost identificată specia pe suprafața amenajamentului au fost identicate urme în u.a. 170B	stabilă	30400 ha 51 ha posibil afectat	-	favorabilă	stabile	Dependentă de habitatele forestiere	Recoltarea resurselor lemnose care sunt obiective de conservare pentru specii – proporția și suprafața pădurilor bătrâne (peste 80 ani)	Necunoscute
1193 Bombina variegata	u.a. 171A, 171B, 172A, 172B	-	În timpul studiilor de teren nu a fost identificată specia nu a fost pe suprafața amenajamentului	stabilă	5-8 ha	-	favorabilă	stabile	Dependentă de bălți	Recoltarea resurselor lemnose care sunt obiective de conservare pentru specii – densitatea habitatului de reproducere	Necunoscute
4054 Pholidoptera transsylvanica	Parțial u.a. 171A, 171B, 172A, 172B	-	În timpul studiilor de teren nu a fost identificată specia pe suprafața amenajamentului	stabilă	1000-1500 ha 47 ha	-	favorabilă	stabile	Dependentă de habitatele forestiere	-	Necunoscute

B.3. Relațiile structurale și funcționale care creează și mențin integritatea ariei naturale protejate

Tabelul nr. 16
Relațiile structurale și funcționale

Aria de conservare specială ROSAC0128 Nordul Gorjului de Est

Denumire specie/ habitat	Relațiile de dependență dintre ANPIC și corpurile de apă subterană și de suprafață	Relațiile de dependență dintre speciile și habitatele de interes comunitar	Relațiile de dependență dintre speciile/ habitate și alte caracteristici (de relief, geologice, altitudinale, altele)	Relațiile între speciile de interes comunitar pe baza relațiilor trofice sau a altor relații interspecifice	Relaționarea dintre specii și coridoarele ecologice
3220 Vegetația erbacee de pe malurile raurilor montane	Nu se suprapune planului Habitatul se dezvoltă în jurul izvoarelor.	Este dependent de speciile de plante <i>Chondrilla chondrilloides</i> , <i>Calamagrostis pseudophragmites</i> , <i>Erucastrum nasturtiifolium</i> , <i>Gypsophila repens</i> , <i>Dryas octopetala</i> , <i>Aethionema saxatile</i> , <i>Epilobium dodonaei</i> , <i>Erigeron acris</i> , <i>Euphorbia cyparissias</i> , <i>Fumana procumbens</i> , <i>Agrostis gigantea</i> , <i>Anthyllis vulneraria</i> subsp. <i>alpestris</i> , <i>Campanula cochleariifolia</i> , <i>Hieracium piloselloides</i> , <i>Calamagrostis pseudophragmites</i> , <i>Conyza canadensis</i> , <i>Pritzelago alpina</i> , și plantule de <i>Salix elaeagnos</i> , <i>S. purpurea</i> , <i>S. daphnoides</i> și <i>Myricaria germanica</i> .	Colonizează depozitele de pietriș ale pâraielor care au un regim hidrologic de tip alpin.	Habitat pentru <i>Mustela lutreola</i>	Nu este cazul
3230 Vegetație lemnoasă cu <i>Myricaria germanica</i> de-a lungul cursurilor de ape montane	-	Este dependent de speciile de plante <i>Myricaria germanica</i> , <i>Salix elaeagnos</i> , <i>S. purpurea</i> subsp. <i>gracilis</i> , <i>S. daphnoides</i>	Invadează formațiunile erbacee pe depozite de pietriș bogate în nămol fin ale cursurilor de apă montane și boreale nordice.	Habitat pentru <i>Mustela lutreola</i>	Nu este cazul
3240 Vegetație lemnoasă cu <i>Salix elaeagnos</i> de-a lungul râurilor montane	-	Este dependent de speciile de plante <i>Salix elaeagnos</i> , <i>S. purpurea</i> subsp. <i>gracilis</i> , <i>S. daphnoides</i> și <i>Hippophaë rhamnoides</i>	Se găsesc pe depozite de pietriș ale cursurilor de apă montane și boreale nordice, care au un regim hidrologic de tip alpin, cu debit maxim în timpul verii.	Habitat pentru <i>Mustela lutreola</i>	Nu este cazul
4060 Tufărișuri alpine boreale	-	Este dependent de speciile de plante <i>Dryas octopetala</i> , <i>Cytisus spp.</i> , <i>Genista spp.</i>	Formațiuni arbustive scunde, pitice sau prostrate din etajele alpin și subalpin.	-	Nu este cazul

4070 Tufărișuri cu <i>Pinus mugo</i> și <i>Rhododendron myrtifolium</i>	-	Este dependent de speciile de plante <i>Pinus mugo</i> , <i>Rhododendron myrtifolium</i> (syn. <i>R. kotschyi</i>), <i>Calamagrostis villosa</i> , <i>Homogyne alpina</i> .	Se dezvoltă la altitudini de 1400-2200 - 2250 m în Carpați, pe soluri: humosiosoluri, prepodzol, podzoluri, superficiale, cu schelet bogat, cu reacție acidă.	Asociere cu <i>Campanula Serrata</i>	Nu este cazul
6110 Pajiști rupicole calcifile sau bazifile din Alysso-Sedion albi	-	Este dependent de speciile de plante <i>Alyssum alyssoides</i> , <i>Arabis recta</i> , <i>Cerastium spp.</i> , <i>Hornungia petraea</i> , <i>Jovibarba spp.</i> , <i>Poa badensis</i> , <i>Saxifraga tridactylites</i> , <i>Sedum spp.</i> , <i>Sempervivum spp.</i> , <i>Teucrium botrys</i>	Comunități deschise pioniere xerotermofile pe soluri superficiale calcaroase sau bogate în baze (substrate vulcanice bazice), dominate de specii anuale și suculente	Habitat pentru <i>Iris aphylla</i> ssp. <i>Hungarica</i> .	Nu este cazul
6170 Pajiști calcifile alpine și subalpine	-	Este dependent de speciile de plante <i>Dryas octopetala</i> , <i>Gentiana nivalis</i> , <i>G. campestris</i> , <i>Alchemilla flabellata</i> , <i>Anthyllis vulneraria</i> , <i>Astragalus alpinus</i> , <i>Aster alpinus</i> , <i>Draba aizoides</i> , <i>Helianthemum nummularium subsp. grandiflorum</i> , <i>H. oelandicum subsp. alpestre</i> , <i>Phyteuma orbiculare</i> , <i>Astrantia major</i> , <i>Polygala alpestris</i> .	Instalate pe substraturi bogate în carbonat de calciu precum calcarele, conglomeratele calcaroase, gresiile cu ciment calcaros etc. Sunt mai răspândite în arealele unde se găsește la înălțimi mari un astfel de substrat geologic. Solurile sunt de tipul rendzinelor subțiri, dar de multe ori aceste pajiști se instalează mai mult pe roca nuda. Soluri cu reacție preponderent bazică, uneori neutră, mai rar slab acidă pH 6-8, cu climat cu temperaturi medii anuale cuprinse între 2°C și -2,5°C și precipitații între 900 mm și 1450 mm/an. Se recomandă evitarea suprapășunatului și practicarea unui turism ecologic. Vegetația poate ajunge până la o înălțime de 15 cm, cu un grad de acoperire de până la 95%	Habitat pentru <i>Thlaspi jankae</i> .	Nu este cazul
6210 Pajiști xerofile seminaturale facies cu tufișuri pe substraturi calcaroase (Festuco-Brometalia)	-	Este dependent de speciile de plante <i>Anthyllis vulneraria</i> , <i>Arabis hirsuta</i> , <i>Brachypodium pinnatum</i> , <i>Bromus inermis</i> , <i>Campanula glomerata</i> , <i>Carex caryophylla</i> , <i>Carlina vulgaris</i> , <i>Centaurea scabiosa</i> , <i>Dianthus</i>	Aceste pajiști se întâlnesc exclusiv sub formă de fânețe, de dealuri, pe vetrele vechilor păduri defrișate din etajul stejarului. În pajiștile intens pășunate specia edificatoare.	Habitat pentru <i>Thlaspi jankae</i> , <i>Pulsatilla patens</i> , <i>Pulsatilla vulgaris</i> <i>Miller ssp. grandis</i>	Nu este cazul

		<i>carthusianorum, Eryngium campestre, Koeleria pyramidata, Leontodon hispidus, Medicago sativa subsp. falcata, Ophrys apifera, O. insectifera, O. mascula, O. militaris, O. morio, O. purpurea, O. ustulata, Polygala comosa, Primula veris, Sanguisorba minor, Scabiosa columbaria, Veronica prostrata, V. teucrium.</i>			
6430 Comunități de lizieră cu ierburi înalte higrofile de la câmpie din etajul montan până în cel alpin	-	Este dependent de speciile de plante <i>Aconitum lycoctonum (A. vulparia), A. napellus, Geranium sylvaticum, Trollius europaeus, Adenostyles alliariae, Cicerbita alpina, Digitalis grandiflora, Calamagrostis arundinacea, Cirsium helenioides.</i>	Este dependent de zone cu umiditate crescută mlaștini, zone umede	Habitat pentru <i>Cirsium brachycephalum Tozzia carpathica Poa granitica ssp. Disparilis.</i>	Nu este cazul
6520 Fânete montane	-	Este dependent de speciile de plante <i>Trisetum flavescens, Heracleum sphondylium, Viola cornuta, Astrantia major, Carum carvi, Crepis mollis, Polygonum bistorta, Silene dioica, S. vulgaris, Campanula glomerata, Salvia pratensis, Anthoxanthum odoratum, Geranium phaeum, G. sylvaticum, Narcissus poeticus, Malva moschata, Trollius europaeus, Pimpinella major, Muscari botryoides, Lilium bulbiferum, Thlaspi caerulescens, Viola tricolor subsp. subalpina, Phyteuma orbiculare, Primula elatior, Chaerophyllum hirsutum, Alchemilla spp., Cirsium heterophyllum.</i>	Este prezent în etajul montan și subalpin peste 600 m	Habitat pentru <i>Agrimonia pilosa, Liparis loeselii</i>	Nu este cazul
7220* Izvoare petrifiante cu formare de travertin (Cratoneurion)	Habitatul are legatura cu corpurile de apa dar se afla la distanta mare față de plan (5494m)	Este dependent de speciile de plante <i>Cratoneuron commutatum, Chrysosplenium alpinum, Cochlearia pyrenaica. Silene pusilla, Pinguiculavulgaris, Saxifraga stellaris, Caltha laeta, Chrysosplenium alternifolium, Cardamine amara,</i>	Acest habitat este condiționat de existența stratului de tuf calcaros și de menținerea sistemului hidrologic aferent	Habitat pentru diverse nevertebrate mici.	Nu este cazul

		<i>Saxifraga aizoides, Epilobium nutans, Epilobium alsinifolium, Bryum pseudotriquetrum, Philonotis calcarea, Deschampsia caespitosa, Crepis paludosa, Chaerophyllum hirsutum, Stellaria nemorum, Viola biflora. Specii endemice: Achillea schurii.</i>			
8120 Grohotișuri calcaroase și de șisturi calcaroase din etajul montan până în cel alpin (Thlaspietea rotundifolii)	-	Este dependent de speciile de plante <i>Thymus comosus, Galium album, Gymnocarpium robertianum, Erysimum comatum, Alyssum montanum, Silene vulgaris subsp. glareosa, Rumex scutatus, Senecio rupestris, Asplenium trichomanes subsp. quadrivalens, Silene nutans subsp. dubia, Poa nemoralis, Cystopteris fragilis, Festuca rupicola subsp. saxatilis.</i>	Acest habitat încadrează grohotișurile de șisturi calcaroase, de calcar sau de marnă din etajul montan până în cel subalpin	Habitat pentru <i>Poa granitica ssp. disparilis</i>	Nu este cazul
8210 Versanți stâncoși cu vegetație chasmofitică pe roci calcaroase	-	Este dependent de speciile de plante <i>Asplenium trichomanes subsp. quadrivalens, Poa nemoralis, Asplenium viride, Sedum hispanicum, Saxifraga paniculata, Cardaminopsis arenosa, Polypodium vulgare, Cystopteris fragilis, Thymus comosus, Silene nutans subsp. dubia, Saxifraga cuneifolia subspecia robusta, Veronica bachofenii.</i>	Cuprinde fitocenoză ce sunt prezente în fisurile de stânci și bolovănișurile din regiunea montană. În stațiunile în care solul este puțin se observă o acoperire mai mică și, în același timp, un număr mai mic de specii în comparație cu suprafețele unde procesul de formare a solului este mai avansat.	Habitat pentru Tulipa hungarica	Nu este cazul
8310 Pesteri în care accesul publicului este interzisă	Habitatul are legatură cu corpurile de apă dar se află la distanță mare de plan (8933m)	Este dependent de speciile de plante: mușchi și faună cavernicolă foarte specializată și strict specializată.	Sunt cavități naturale distribuite în zonele de chei și la baza crestei.	Habitat pentru nevertebratele acvatice cavernicole constituie o faună strict endemică, dominată de crustacee (<i>Isopoda, Amphipoda, Syncarida, Copepoda</i>) și includ numeroase fosile vii.	Nu este cazul

9110 Păduri de fag de tip Luzulo-Fagetum	-	Este dependent de speciile de plante <i>Fagus sylvatica</i> , <i>Abies alba</i> , <i>Picea abies</i> , <i>Luzula luzuloides</i> , <i>Polytrichum formosum</i> și adesea <i>Deschampsia flexuosa</i> , <i>Calamagrostis villosa</i> , <i>Vaccinium myrtillus</i> , <i>Pteridium aquilinum</i>	Apare preponderent la altitudini de peste 400(500)m. În etajul nemoral poate să aibă o distribuție întinsă, pe spații mari (mai ales în nordul Carpaților Orientali, Carpații Meridionali și în Munții Apuseni), însă în mod frecvent are o distribuție sporadică, pe culmi, boturi de deal, versanți puternic înclinați, stâncării, fiind condiționat edafic de existența unor soluri sărace, acide, superficiale, bogate în schelet, puternic acide sau chiar podzolite.	Habitat pentru <i>Ursus arctos</i> , <i>lynx lynx</i> , <i>Canis Lupus</i> , nevertebrate, reptile și amfibieni, <i>Cypripedium calceolus</i> , diverse specii de păsări	Nu este cazul
9130 Păduri de fag de tip Asperulo-Fagetum	-	Este dependent de speciile de plante <i>Fagus sylvatica</i> , <i>Abies alba</i> , <i>Picea abies</i> , <i>Anemone nemorosa</i> , <i>Lamiastrum (Lamium) galeobdolon</i> , <i>Galium odoratum</i> , <i>G. schultesii</i> , <i>Melica uniflora</i> , <i>Dentaria spp.</i>	Habitatul are o distribuție (cvasi)continuă în etajul nemoral al fagului, preponderent la altitudini situate sub 600(800)m	Habitat pentru <i>Ursus arctos</i> , <i>lynx lynx</i> , <i>Canis Lupus</i> , nevertebrate, reptile și amfibieni, <i>Cypripedium calceolus</i> , diverse specii de păsări	Nu este cazul
9150 Păduri medio-europene de fag din Cephalanthero-Fagion	-	Este dependent de speciile de plante <i>Fagus sylvatica</i> , <i>Carex alba</i> , <i>C. flacca</i> , <i>C. montana</i> , <i>C. digitata</i> , <i>Sesleria albicans</i> , <i>Brachypodium pinnatum</i> , <i>Cephalanthera spp.</i> , <i>Neottia nidus-avis</i> , <i>Epipactis leptochila</i> , <i>E. microphylla</i>	Prezența acestui tip de habitat este condiționată de existența substratului calcaros	Habitat pentru <i>Ursus arctos</i> , <i>lynx lynx</i> , <i>Canis Lupus</i> , nevertebrate, reptile și amfibieni, diverse specii de păsări	Nu este cazul
9170 Păduri de stejar cu carpen de tip Galio-Carpinetum	-	Este dependent de speciile de plante - <i>Quercus petraea</i> , <i>Carpinus betulus</i> , <i>Sorbus torminalis</i> , <i>S. domestica</i> , <i>Acer campestre</i> , <i>Ligustrum vulgare</i> , <i>Convallaria majalis</i> , <i>Carex montana</i> , <i>C. umbrosa</i> , <i>Festuca heterophylla</i> ; <i>Quercus petraea</i> , <i>Q. robur</i> , <i>Tilia cordata</i> , <i>Acer platanoides</i> , <i>Carpinus betulus</i> .	Habitatul apare în etajul nemoral, subetajul pădurilor de gorun, intra-și pericarpatic, având o distribuție (cvasi)continuă, preponderent la altitudini situate între 300(200) - 600(800) m, în situații particulare putând ajunge chiar la 1000-1200 m	Habitat pentru <i>Ursus arctos</i> , <i>lynx lynx</i> , <i>Canis Lupus</i> , nevertebrate, reptile și amfibieni, diverse specii de păsări	Nu este cazul
9180* Păduri din Tilio-Acerion pe	-	Este dependent de speciile de plante	Habitatul este prezent în etajul	Habitat pentru	Nu este cazul

versanti abrupti, grohotișuri și ravene		<p>Lunario-Acerenion - <i>Acer pseudoplatanus</i>, <i>Actaea spicata</i>, <i>Fraxinus excelsior</i>, <i>Lunaria rediviva</i>, <i>Polystichum aculeatum</i>, <i>Taxus baccata</i>, <i>Ulmus glabra</i>.</p> <p>Tilio-Acerenion – <i>Carpinus betulus</i>, <i>Corylus avellana</i>, <i>Quercus</i> spp., <i>Tilia cordata</i>, <i>T. platyphyllos</i></p>	<p>nemoral, subetajul pădurilor de fag și de amestec cu fag, și pe suprafețe mai restrânse în etajul colinar. Apare de obicei în toți Carpații românești, pe suprafețe restrânse (de maxim 1-2 ha), fragmentate, situate în cheile, vâlcelele și văile înguste din partea mijlocie și inferioară a munților și din regiunea colinară</p>	<p><i>Adenophora lilifolia</i>, <i>Ursus arctos</i>, <i>lynx lynx</i>, <i>Canis Lupus</i>, nevertebrate, reptile și amfibieni, diverse specii de păsări</p>	
91E0* Păduri aluviale cu <i>Alnus glutinosa</i> <i>Fraxinus excelsior</i> (Alno-Padion, Alnion incanae, Salicion albae)	-	<p>Este dependent de speciile de plante <i>Alnus glutinosa</i>, <i>A. incana</i>, <i>Fraxinus excelsior</i>, <i>Populus nigra</i>, <i>Salix alba</i>, <i>S. fragilis</i>, <i>Ulmus glabra</i>; <i>Angelica sylvestris</i>, <i>Cardamine amara</i>, <i>C. pratensis</i>, <i>Carex acutiformis</i>, <i>C. pendula</i>, <i>C. remota</i>, <i>C. strigosa</i>, <i>C. sylvatica</i>, <i>Cirsium oleraceum</i>, <i>Equisetum telmateia</i>, <i>Filipendula ulmaria</i>, <i>Geranium sylvaticum</i>, <i>Geum rivale</i>, <i>Lycopus europaeus</i>, <i>Lysimachia nemorum</i>, <i>Rumex sanguineus</i>, <i>Stellaria nemorum</i></p>	<p>Acest tip de habitat apare sub forma unor benzi înguste în luncile din lungul pâraielor și văilor din regiunea de deal și munte, în principal, cu lățime variabilă, în funcție de lățimea albiei majore, pe conuri de dejecție (în cazul aninului alb), în suprafețe fragmentate, de la câteva sute de metri pătrați până la câteva ha (rar peste 10 ha). Atunci când sunt incluse în fondul forestier național, doar suprafețele mai mari de 0,5 ha sunt delimitate ca unități amenajistice separate. Frecvent sunt situate în afara fondului forestier (vegetație forestiera situată în afara fondului forestier)</p>	<p>Habitat pentru <i>Saxifraga hirculus</i>, <i>Adenophora lilifolia</i>, <i>Lutra lutra</i>, nevertebrate, reptile și amfibieni, diverse specii de păsări</p>	Nu este cazul

<p>91LO Păduri ilirice de stejar cu carpen (Erythronio-Carpiniori)</p>	<p>-</p>	<p>Este dependent de speciile de plante <i>Quercus robur</i>, <i>Q. petraea</i>, <i>Q. cerris</i>, <i>Carpinus betulus</i>, <i>Acer tataricum</i>, <i>Tilia tomentosa</i>, <i>Fraxinus angustifolia</i> <i>subsp. pannonica</i>, <i>Euonymus verrucosa</i>, <i>Adoxa moschatellina</i>, <i>Erythronium dens-</i> <i>canis</i>, <i>Knautia drymeia</i>, <i>Asperula taurina</i>, <i>Lathyrus venetus</i>, <i>Potentilla micrantha</i>, <i>Dianthus barbatus</i>, <i>Luzula forsteri</i>, <i>Primula vulgaris</i>, <i>Ruscus aculeatus</i>, <i>Tamus communis</i></p>	<p>În țara noastră acest tip de habitat se găsește în sud-vestul țării (la vestul râului Olt, în Subcarpații Meridionali, în Munții Banatului, în piemonturile vestice, până la râul Mureș), fiind prelungiri și disjuncții carpatice ale acestui habitat dinspre Munții Dinarici</p>	<p>Habitat pentru <i>Ursus</i> <i>arctos</i>, <i>lynx lynx</i>, <i>Canis Lupus</i>, nevertebrate, reptile și amfibieni, diverse specii de păsări</p>	<p>Nu este cazul</p>
--	----------	---	---	--	----------------------

91MO Păduri balcano-panonice de cer și gorun	-	<p>Este dependent de speciile de plante <i>Quercus petraea</i>, <i>Q. dalechampii</i>, <i>Q. polycarpa</i>, <i>Q. cerris</i>, <i>Q. frainetto</i>, <i>Acer tataricum</i>, <i>Carpinus orientalis</i>, <i>Fraxinus ornus</i>, <i>Tilia tomentosa</i>, <i>Ligustrum vulgare</i>, <i>Euonymus europaeus</i>, <i>Festuca heterophylla</i>, <i>Carex montana</i>, <i>Poa nemoralis</i>, <i>Potentilla alba</i>, <i>P. micrantha</i>, <i>Tanacetum corymbosum</i>, <i>Campanula persicifolia</i>, <i>Digitalis grandiflora</i>, <i>Vicia cassubica</i>, <i>Viscaria vulgaris</i>, <i>Lychnis coronaria</i>,</p>	<p>Habitatul este răspândit în dealurile și câmpiile din vestul și sudul României (sudvestul Dobrogei, Câmpia Română, Subcarpații sudici, Munții și Dealurile Banatului, Piemonturile Vestice, clina vestică a Munților Apuseni) Regiuni biogeografice: alpină, continentală, panonică, stepică.</p>	<p>Habitat pentru <i>Ursus arctos</i>, <i>lynx lynx</i>, <i>Canis Lupus</i>, nevertebrate, reptile și amfibieni, diverse specii de păsări</p>	Nu este cazul

		<p><i>Achillea distans, A. nobilis, Silene nutans, S. viridiflora, Hieracium racemosum, H. sabaudum,</i></p> <p><i>Galium schultesii, Lathyrus niger, Veratrum nigrum, Peucedanum oreoselinum,</i></p> <p><i>Helleborus odorus, Luzula forsteri, Carex praecox, Pulmonaria mollis, Melittis melissophyllum, Glechoma hirsuta, Geum urbanum, Genista tinctoria,</i></p> <p><i>Lithospermum purpureocaeruleum (syn. Buglossoides purpureocaerulea), Calluna vulgaris, Primula acaulis subsp. rubra, Nectaroscordum siculum, Galanthus plicatus.</i></p>			
91Q0 Păduri relictare de <i>Pinus sylvestris</i> pe substrat calcaros	-	<p>Este dependent de speciile de plante <i>Pinus sylvestris, Linum flavum, Carex humilis, C. alba, Calamagrostis varia, Campanula carpatica, Festuca tatrae, Campanula serrata, Gentianella lutescens, Thymus pulcherrimus, Iris aphylla subsp. hungarica.</i></p>	<p>În țara noastră acest tip de habitat se găsește în masivele calcaroase din Carpații Orientali (Munții Hășmaș), Meridionali (Ciucaș, Bucegi, Leaota, Piatra Craiului, Retezat) și Occidentali (Trascău), în etajul nemoral, subetajul pădurilor de fag și amestec cu fag, sub formă de enclave, fragmentat, pe suprafețe relativ restrânse. Regiuni biogeografice: alpină, continentală.</p>	<p>Habitat pentru <i>Ursus arctos, Lynx lynx, Canis Lupus,</i> nevertebrate, reptile și amfibieni, diverse specii de păsări</p>	Nu este cazul
91VO Păduri dacice de fag (Symphyto-Fagion)	Pârâul Drugile, Pârâul Dogăriei, Pârâul Cerbul și Râul Gilort suprapuse planului	<p>Este dependent de speciile de plante <i>Picea abies, Fagus sylvatica ssp. sylvatica, Abies alba, Acer pseudoplatanus, Pulmonaria rubra, Symphytum cordatum, Cardamine glanduligera (syn Dentaria glandulosa), C. bulbifera, Leucanthemum waldsteinii, Ranunculus carpaticus, Phyllitis scolopendrium, Aconitum moldavicum, Hepatica transsylvanica, H. nobilis, Galium odoratum, Actaea</i></p>	<p>Habitatul are o distribuție (cvasi)continuu în etajul nemoral al fagului, preponderent la altitudini situate peste 600(800)m. Este prezent în toți Carpații, fiind localizat cu preponderența în regiunea biogeografică alpină (peste 90 %), iar în regiunea biogeografică continentală (sub 10 %) mai ales în partea de sud - vest a țării</p>	<p>Habitat pentru <i>Ursus arctos, lynx lynx, Canis Lupus,</i> nevertebrate, reptile și amfibieni, diverse specii de păsări</p>	Nu este cazul

		<i>spicata, Asarum europaeum, Helleborus purpurascens, Euphorbia carniolica, Saxifraga rotundifolia, Silene heuffelii, Hieracium transsylvanicum, Festuca drymeia, Calamagrosis arundinacea, Luzula luzuloides.</i>	(Muntii Banatului, Munții Mehedinți). Regiuni biogeografice: alpină, continentală		
91 YO Păduri dacice de stejar si carpe	-	Este dependent de speciile de plante <i>Carpinus betulus, Quercus robur, Q. petraea, Q. dalechampii, Q. cerris, Q. frainetto, Tilia tomentosa, Pyrus eleagrifolia, Cotinus coggygria, Stellaria holostea, Carex pilosa, C. brevicollis, Carpesium cernuum, Dentaria bulbifera, Galium schultesii, Festuca heterophylla, Ranunculus auricomus, Lathyrus hallersteinii, Melampyrum bihariense, Aposeris foetida, Helleborus odorus.</i>	Acest tip de habitat apare în zona pădurilor de foioase (câmpiile, piemonturile și podișurile intra- și extra-carpatic) și în etajul nemoral, subetajul pădurilor de gorun, preponderent la altitudini situate între 300(200) - 600(800) m Regiuni biogeografice: alpină, continentală, stepică.	Habitat pentru <i>Ursus arctos, lynx lynx, Canis Lupus,</i> nevertebrate, reptile și amfibieni, diverse specii de păsări	Nu este cazul
9260 Vegetatie forestieră cu Castanea sativa	-	Este dependent de speciile de plante <i>Castanea sativa</i>	Habitatul este prezent în 2 centre principale: i) zona Baia Mare-Baia Sprie, pe clina sudică a Munților Gutâiului, Tăuți, cu fragmente reziduale, izolate, spre județul Sălaj, și ii) în zona Subcarpaților sudici din nordul Gorjului (Baia de Aramă, Tismana, Polovragi). În ultimii ani în pădurile cu castan de la Baia Mare s-au produs uscări masive ale acestei specii din cauza infectării cu <i>Cryphonectria parasitica</i> . Regiuni biogeografice: alpină, continentală.	Habitat pentru <i>Ursus arctos, lynx lynx, Canis Lupus,</i> nevertebrate, reptile și amfibieni, diverse specii de păsări	Nu este cazul
9410 Păduri acidofile de <i>Picea abies</i> din regiunea montana (Vaccinio-Piceetea)	-	Este dependent de speciile de plante <i>Picea abies, Abies alba, Vaccinium myrtillus, Vaccinium vitisidaea, Moneses uniflora, Orthilia secunda, Pyrola minor, Pyrola rotundifolia, Monotropa hypopitys, Huperzia Lycopodium selago,</i>	Habitatul 9410 este localizat în întregul lanț carpatic, în etajul montan superior (etajul boreal al molidului), la altitudini de peste 1100 (1400) m, până la 1700 (1900) m. Apare	Habitat pentru <i>Ursus arctos, lynx lynx, Canis Lupus,</i> nevertebrate, reptile și amfibieni, diverse specii de păsări	Nu este cazul

		<i>Lycopodium annotinum, Sorbus aucuparia, Lonicera coerulea, Deschampsia flexuosa, Oxalis acetosella, Corallorhiza trifida, Listera cordata, mușchii Hylocomium splendens, Pleurozium schreberi, Sphagnum girgensohnii.</i>	de regulă sub forma unei benzi continui, de lățime variabilă, situată deasupra pădurilor de amestec de fag cu rășinoase, până la limita altitudinală superioară a pădurilor. În mod excepțional coboară în unele depresiuni intracarpătice până la 600-800 m Regiuni biogeografice: alpină		
1352 Canis lupus (lup)	-	Este dependent de habitatele de paduri relativ întinse, în zonele de deal și munte, neavând cerințe specifice pentru anumite habitate forestiere.	Preferă zonele de deal și munte.	Prefera zonele care îi ofera o baza trofică abundentă, constituită atât din animale sălbatice cât și domestice. Este un pradator cu spectru larg, care include atât mamifere mici și insecte dar și mamifere de talie mare, consumând în același timp și cadavrele prazilor ucise de alte specii.	ANPIC ROSAC0128 nu face parte din coridorul ecologic pentru specie. Singurul coridor, care face legătura între Apuseni și Carpații Meridionali nu include ANPIC suprapusă planului, și nu este învecinată vreunui dintre 17 arii care fac parte din coridorul ecologic.
1355 Lutra lutra (vidră)	Pârâul Drugile, Pârâul Dogăriei, Pârâul Cerbul și Râul Gilort suprapuse planului	Traiește pe malurile apelor curgătoare și statatoare, prezenta ei fiind un indicator al apelor curate, specia fiind sensibilă la poluare.	Este dependentă de apele nepoluat.	Nu are preferințe pentru anumite tipuri de habitat, trăind pe malurile apelor puțin poluate, în imediata vecinătate a luciului de apă. Este dependentă de hrana care o reprezintă speciile de pești, inclusiv cele protejate din sit.	Cf. Ordinului 1679/2023, în mod precaut, toate cursurile de apă vor fi considerate potențiale coridoare ecologice. Face parte din coridoarele ecologice ale cursurilor de apă Pârâul Drugile, Pârâul Dogăriei, Pârâul Cerbul și Râul Gilort suprapuse planului.
1361 Lynx lynx (râs)	-	Este dependent de habitatele de paduri relativ întinse, în zonele de deal și munte,	Prefera liniștea oferită de masivele forestiere întinse, cu relief	Este dependentă de soeciile de câprior,	ANPIC ROSAC0128 nu face parte din coridorul

		neavând cerințe specifice pentru anumite habitate forestiere.	accidentat și poieni intercalate. Culmile scurte și abrupte îi permit observarea prazii și facilitează deplasarea în teren. Toate tipurile de vegetație forestieră care oferă posibilități de observare, pânda și vânăre a prazii sunt preferate de către râs.	urmat de iepuri, exemplare tinere de cerb, capra neagră și mai puțin mistretul sau diferite alte specii de animale. Consumă, în general, doar părți din prada ucisă, restul fiind consumat de alți pradatori sau de speciile necrofage.	ecologic pentru specie. Singurul coridor, care face legătura între Apuseni și Carpații Meridionali include ANPIC suprapusă planului, și nu este învecinată vreunui dintre 17 arii care fac parte din coridorul ecologic.
1310 <i>Miniopterus schreibersii</i> (liliac cu aripi lungi)	-	Coloniile de reproducere pot fi mixte, cu <i>Rhinolophus euryale</i> .	Răspândirea în România: M-tii Apuseni și culoarul Muresului, Carpații Meridionali și Orientali, centrul și sudul Dobrogei	Se hrănește adesea la mare distanță de adăpost, în special lepidoptere nocturne și coleoptere. Adăposturile de vară și de iarnă sunt cele subterane (mai ales pesteri), aproape fără excepție. Coloniile sunt mixte (mai ales cu liliacul comun)	Nu este cazul
1323 <i>Myotis bechsteinii</i> (liliac cu urechi mari)	-	Specie de pădure. Preferă pădurile de amestec (umed), dar este prezentă și în pădurea de conifere, parcuri și grădini în zona de ses. Vara urcă până la 800 m altitudine iar adăposturile de iarnă ajung până la 1.100 m. Adăposturile de vară sunt scorburile copacilor, interstițiile stâncariilor; rar poate fi întâlnit în clădiri. Adăposturile de hibernare sunt pivnitele, minele parasite, pesterile (3-7°C și umiditate foarte) și scorburile copacilor	Distribuția speciei (insulară) în România este puțin cunoscută deoarece semnalările sunt sporadice în M-tii Apuseni, sud-vestul țării (Valea Cernei, Mehedinți) și Dobrogea.	Se hrănește cu diptere, tântari, lepidoptere nocturne, pe care le prinde din zbor sau de pe ramuri	Nu este cazul
1307 <i>Myotis blythii</i> (liliac comun mic)	-	Habitatele de hranire sunt lizierele pădurilor, crângurile și pasunile. Adăposturile principale sunt pesterile, folosite în toată	În România, specia este răspândită și comună în tot lanțul carpatic, inclusiv M-tii Apuseni, toată Transilvania,	Se hrănește cu insecte de talie mare, adesea cu insecte nezburătoare, pe care	Nu este cazul

		<p>perioada anului sau numai pentru hibernare. Formeaza colonii de reproducere si din îngrasare în poduri, clopotnite de biserici, cutiile de rulare a jaluzelelor de la geamuri si chiar în copaci, a caror marime este de zeci sau sute de exemplare.</p>	<p>Banat, Crisana si Maramures, zona de deal extracarpatica (mai ales în Oltenia), precum si în Dobrogea.</p>	<p>lecaptureaza de pe sol. Coloniile din perioada activa adesea sunt mixte, cu Myotis blythii si/sau Miniopterus schreibersi. Mortalitatea puilor în perioada de alaptare este relativ mare (probabil din cauza ofertei trofice limitate si a adaposturilor inadecvate)</p>	
<p>1321 Myotis emarginatus (liliac vespar)</p>	-	<p>Se hraneste deasupra tufarisurilor si lastarisurilor, arii agricole, în pasuni si fânete, uneori deasupra apei. Prezenta în regiunile montane putin înalte, zone carstice, parcuri, gradini. Adaposturile de vara sunt cele subterane si cladirile (pivnite, mansarde, turnuri de biserici) iar cele de iarna sunt pesterile.</p>	<p>Distributia în România: pâna în prezent a fost semnalata în doua localitati din sectorul montan al Crisului Repede, în Valea Cernei si Oltenia (Jiulet), precum si în jumatarea sudica a Dobrogei.</p>	<p>Se hraneste cu paianjeni si muste, mai rar cu fluturi nocturni. Poate captura prada de pe crengi sau de pe jos. Femele se pot împerechea din primul an de viata dar nu este dovedita nasterea puilor. Imperecherea are loc toamna si, spre deosebire de alte specii de chiroptere europene, nu au loc împerecheri în perioada de iarna.</p>	<p>Nu este cazul</p>
<p>1324 Myotis myotis (liliac comun)</p>	-	<p>Habitatele de hranire sunt lizierele padurilor, crângurile si pasunile. Adaposturile principale sunt pesterile, folosite în toata perioada anului sau numai pentru hibernare. Formeaza colonii de reproducere si de îngrasare în poduri, clopotnite de biserici, cutiile de rulare a jaluzelelor de la geamuri si</p>	<p>În România, specia este raspândita si comuna în tot lantul carpatic, inclusiv M-tii Apuseni, toata Transilvania, Banat, Crisana si Maramures, zona de deal extracarpatica (mai ales în Oltenia), precum si în Dobrogea.</p>	<p>Se hraneste cu insecte de talie mare, adesea cu insecte nezburatoare, pe care le captureaza de pe sol. Coloniile din perioada activa adesea sunt mixte, cu Myotis blythii si/sau</p>	<p>Nu este cazul</p>

		chiar în copaci, a caror marime este de zeci sau sute de exemplare.		<p>Miniopterus schreibersi.</p> <p>Mortalitatea puilor în perioada de alaptare este relative mare (probabil din cauza ofertei trofice limitate si a adaposturilor inadecvate).</p>	
1304 Rhinolophus ferrumequinum (liliac cu potcoavă mare)	-	Habitatele de hranire cuprind padurile de foioase (mai ales primavara) si pasunile (vara si toamna). De asemenea, zboara frecvent în gradini, zone stâncoase si deluroase.	<p>Populatia din România este estimata la cca 10.000 exemplare; probabil ca numarul total este mai mare, daca se are în vedere ca exista colonii de hibernare care depasesc 1.000 de exemplare (în M-tii Apuseni). In Europa declinul numeric s-a diminuat sau chiar s-a oprit în ultimii 15 ani, iar in România numarul indivizilor este în crestere (dupa dinamica multianuala a coloniilor de hibernare).</p>	<p>Specia este sedentara si poate folosi pesterile ca adapost în tot timpul anului, dar în nordul Europei (si în tara noastra) coloniile de reproducere sunt mai frecvente în cladirile parasite. Maturitatea sexuala apare dupa 2-3 ani si longevitatea atinge 30 de ani. Primaverile întârziate amana nasterea puilor, situatie în care mortalitatea juvenililor este mare. Se hraneste cu coleoptere si lepidoptere de talie mare; își prind prada din zbor la mica înaltime sau prin vânatoare pasiva (din locuri de asteptare). In coloniile de maternitate (pâna la 200 femele) pot fi</p>	Nu este cazul

				prezenti si masculi.	
1303 Rhinolophus hipposideros (lilic mic cu potcoavă)	-	Specie primar asociata cu habitatul de stâncarie. Primavara si vara femelele formeaza colonii mici de reproducere în pesteri, pivnite si mansarde parasite. In acest timp masculii duc o viata solitara în aceleasi locuri sau în fisuri de stânci. Ierneaza în pesteri, mine parasite si pivnite cu temperatura de 5-10°C si umiditate ridicata, solitar sau în agregate laxe de 20-40 indivizi de ambe sexe (nu se ating, asa ca nu folosesc termoreglarea colectiva); în mod particular, se fixeaza pe pereti foarte aproape de planseul adapostului.	O estimare foarte relativa, pe baza literaturii de specialitate si a observatiilor proprii este de 1.500 indivizi. In România nivelul populatiilor acestei specii este stabil, desi în Europa specia este în declin (a disparut din Olanda si Belgia).	Zborul este rapid, aproape de pamânt. Se graneste cu tipulide, fluturi nocturni de talie mica, tântari, coleoptere si acarieni.	Nu este cazul
1354 Ursus arctos (urs brun)	-	Ursul este un animal tipic al padurilor montane întinse si linistite din cuprinsul arcului carpatic, preferând amestecurile de rasinoase si foioase, bogate în specii arbustive si vegetatie erbacee. Fiind un animal omnivor de talie mare, ursul are nevoie de o baza trofica diversa si abundenta, preferând habitate în care se gasesc specii de fag, gorun, stejar, precum si scorus sau diversi arbusti si specii erbacee, cu bulbi si rizomi.	În teritoriul sau, ursul are nevoie de zone cu stâncarii, pentru bârloagele din perioada de iarna. Daca asemenea zone nu exista în teritoriul sau, ursul își amenajeaza bârloagele sub arbori doborâti, radacini sau cioate.	Dintre habitatele prioritare la nivel european prezente în România si preferate de urs enumeram: Paduri de fag de tipul Luzulo-Fagetum (9110) si Asperulo – Fagetum (9130), Paduri ilirice de Fagus silvatica (91K0) si Paduri acidofile de Picea abies din regiunea montana (9410).	ANPIC ROSAC0128 nu face parte din coridorul ecologic pentru specie. Singurul coridor, care face legătura între Apuseni și Carpații Meridionali nu include ANPIC suprapusă planului, și nu este învecinată vreunui dintre 17 arii care fac parte din coridorul ecologic.
1193 Bombina veriegata (broască cu burtă galbenă)	Specia este dependenta de surse de apă pentru reproducere, dar aceste surse sunt temporare, rezulta din precipitații	Ocupa orice ochi de apa, preponderent balti temporare, putându-se reproduce inclusiv în denivelari ale solului ce contin sub un litru de apa, spre deosebire de B. bombina care prefera baltile mai mari din lunca sau valea apelor curgatoare. Este întâlnita aproape pretutindeni unde gaseste un minim de umiditate, de la 150 m pâna la aproape 2000 m altitudine.	România este prezenta pretutindeni în zonele de deal si munte.	Este o specie cu activitate atât diurna cât si nocturna, preponderent acvatica, extrem de toleranta si rezistenta. Este sociabila, foarte multi indivizi de vârste diferite putând	Nu este cazul

				convietui în balti mici. Este printre primele specii de amfibieni ce ocupa zonele deteriorate în urma activitatilor umane (defrisari, constructii de drumuri etc.) unde se formeaza balti temporare.	
1166 Triturus cristatus (triton cu creastă)	Specia este dependenta de surse de apă, surse rezultate din precipitații (ape stagnante mari și adânci)	Este o specie predominant acvatica, preferând ape stagnante mari si adânci, cu vegetatie palustra. Deseori poate fi întâlnita în bazine artificiale (locuri de adapat, iazuri, piscine).	În România este raspândit aproape pretutindeni. Lipseste din Dobrogea si lunca Dunarii unde este înlocuit de T. dobrogicus. Este întâlnit la altitudini cuprinse între 100-1000 m.	Este o specie extrem de vorace, hranindu-se atât cu mormoloci cât si cu tritoni mai mici sau larve. Pe uscat poate fi gasit în vecinatatea apei. În pofida dimensiunilor mari se deplaseaza repede, atât în mediul acvatic cât si în cel terestru	Nu este cazul
1220 Emys orbicularis (țestoasă de apă)	Specia este dependenta de surse de apă (iazuri, lacuri)	Traieste in ape dulci, lin curgatoare si statatoare, mai ales iazuri, lacuri, cu malurile acoperite de vegetatie; selecteaza habitatele insorite, cu sol nisipos necesar depunerii pontei. Altitudinal ajunge pana la aproximativ 700 m.	Specia a fost mult mai comuna in trecut, avand o distributie mult mai larga decat in zilele noastre.	Hrana consta din nevertebrate, pesti, amfibieni. Se hraneste doar in apa. Specie fricoasa, se refugiază in apa la cel mai mic pericol; in afara perioadelor cand se hraneste, isi petrece timpul insorindu-se in imediata apropiere a apei, pe tarm sau pe un trunchi de copac cazut; in timpul reproducerii, masculii devin teritorialii, dezvoltand un comportament	Nu este cazul

				agonistic si stabilind ierarhii.	
1078/6199 Euplagia quadripunctaria (arhtiidă)	Dependentă de tufele de Eupatorium cannabinum aflate în special pe marginea cursurilor de apă și în pajiștile umede	Prefera habitatele nu foarte uscate, umbroase dar calde, de obicei margini de padure bogate în vegetatie, luminisuri de padure, margini de drumuri forestiere, margini de paraie si chiar lacuri.	În România este prezenta din zona de campie pana în etajul montan, fiind frecventa în zona colinar-submontana	Se hraneste frecvent pe flori de Eupatorium cannabinum, dar si pe flori de mur, zmeur si alte plante, cum ar fi Oreganum sau pe diverse specii de Menta.	Nu este cazul
1083 Lucanus cervus (rădașcă)	-	Preferă pădurile batrane de stejar sau gorun.	Specie comuna în România, se întâlnește în toate zonele cu paduri de stejar sau gorun.	Specie nocturna. Larva se dezvoltă în reziduurile lemnoase putrezite din scorburile stejarilor, timp de 3 ani. Adultii zboara în perioada mai-iulie.	Nu este cazul
1138/5 Barbus meridionalis (mreana vânătă)	Pârâul Drugile, Pârâul Dogăriei, Pârâul Cerbul și Râul Gilort suprapuse planului	Traieste exclusiv în raurile si paraiele din regiunea de munte si partea superioara a regiunii colinare; în majoritatea raurilor care izvorasc din zone de podis sau deal lipseste chiar din cursul lor superior care este rapid. Traieste atat în rauri pietroase, rapide si reci, cat si unele paraie mai namoloase, care vara se incalzesc puternic, insa numai la munte. Arata preferinta mai ales pentru portiunile cu curent puternic si fund pietros.	Pe teritoriul national specia are un areal extins; arealul se afla în continua extindere în ultimii zeci de ani. Pe acest teritoriu se poate considera ca fiind o specie cu vulnerabilitate scazuta.	Se hraneste în primul rând cu nevertebrate acvatice bentonice (tendipede, efemeroptere, trichoptere, gamaride, ologichete) mai rar cu vegetale sau cu detritus.	Cf. Ordinului 1679/2023, în mod precaut, toate cursurile de apă vor fi considerate potențiale coridoare ecologice. Fac parte din coridoarele ecologice ale cursurilor de apă Pârâul Drugile, Pârâul Dogăriei, Pârâul Cerbul și Râul Gilort suprapuse planului.
1163/6965 Cottus gobio all others (Zglavoaca)	Pârâul Drugile, Pârâul Dogăriei, Pârâul Cerbul și Râul Gilort suprapuse planului	Traieste exclusiv în apele dulci, reci de munte, în general în râuri si pârâuri, rar în lacuri de munte. Sta sub pietre, în locurile cu apa mai puțin adâncă si relative înceata, adesea spre mal sau în bratele laterale.	În România este o specie considerata ca având un areal relativ larg. Pe acest teritoriu se poate considera ca fiind o specie cu vulnerabilitate scazuta/medie	Hrana consta din larve de insecte, amfipode, icre si puiet de peste.	Cf. Ordinului 1679/2023, în mod precaut, toate cursurile de apă vor fi considerate potențiale coridoare ecologice. Fac parte din coridoarele ecologice ale cursurilor de apă Pârâul Drugile, Pârâul Dogăriei, Pârâul Cerbul și Râul Gilort

					suprapuse planului.
2484 Eudontomyzon mariae (chișcar de râu)	Pârâul Drugile, Pârâul Dogăriei, Pârâul Cerbul și Râul Gilort suprapuse planului	Traieste în râuri de munte, în zona pastravului și cea lipanului și moioagei, mai rar în aval.	Are o răspândire relativ redusă în apele de munte ale României, sectorul său fiind însă unul bine delimitat din punctul de vedere al zonării acestor râuri	Larvele traiesc înfundate în mâl, în porțiunile liniștite ale râurilor și nu atacă peștii, hrănindu-se cu animale mici și resturi organice	Cf. Ordinului 1679/2023, în mod precaut, toate cursurile de apă vor fi considerate potențiale coridoare ecologice. Fac parte din coridoarele ecologice ale cursurilor de apă Pârâul Drugile, Pârâul Dogăriei, Pârâul Cerbul și Râul Gilort suprapuse planului.
6145 Romanogobio uranoscopus (porcușor de vad)	Pârâul Drugile, Pârâul Dogăriei, Pârâul Cerbul și Râul Gilort suprapuse planului	Traieste în râuri de munte și deal, localizându-se în zona vadurilor și repezisurilor, unde apa are o viteză de 70 - 115 cm/s iar substratul este predominant bolovanos. Există cazuri în care această specie ajunge și spre zonele de ses ale unor râuri, dar poate fi găsit doar în sectoarele cu repezisuri.	Porcusorul de vad este o specie cu o răspândire relativ redusă pe teritoriul României. Pe acest teritoriu se poate considera că fiind o specie cu vulnerabilitate medie.	Hrana constă din perifiton și nevertebrate reofile.	Cf. Ordinului 1679/2023, în mod precaut, toate cursurile de apă vor fi considerate potențiale coridoare ecologice. Fac parte din coridoarele ecologice ale cursurilor de apă Pârâul Drugile, Pârâul Dogăriei, Pârâul Cerbul și Râul Gilort suprapuse planului.
1146 Sabanejewia aurata (boarța)	Pârâul Drugile, Pârâul Dogăriei, Pârâul Cerbul și Râul Gilort suprapuse planului	Traieste în ape dulci curgătoare din zona montană până la ses. Preferă substratul de pietris cu nisip dar se întâlnește și în porțiunile exclusiv nisipoase. Unele subspecii au preferință și pentru substrat bolovanos	Pe teritoriul național specia are un areal întins. Pe acest teritoriu se poate considera că fiind o specie cu vulnerabilitate scăzută.	Hrana constă din diatomee și nevertebrate. În râurile nisipoase în cea mai mare parte a timpului se îngroapă în nisip. Evită râurile/sectoarele cu namol.	Cf. Ordinului 1679/2023, în mod precaut, toate cursurile de apă vor fi considerate potențiale coridoare ecologice. Fac parte din coridoarele ecologice ale cursurilor de apă Pârâul Drugile, Pârâul Dogăriei, Pârâul Cerbul și Râul Gilort suprapuse planului.
4070* Campanula serrata (clopoțel)	-	Specie carpatică, endemică. Frecvența din etajul fagului până în cel alpin, în pajisti, tufarisuri; în asociații incluse în Campanulo - Juniperetum, Potentillo - Nardion. 6230 -Species-rich Nardus	Specie endemică. Specie hemicriptofită, înfloreste între iulie și septembrie. Fata de factorii de mediu este mezofită, oligotrofă – mezotrofă, slab – moderat	Minim 25% din speciile caracteristice pajistilor și tufarisurilor în care se găsește specia: Nardus	Nu este cazul

		grasslands, on siliceous substrates in mountain areas (and submountain areas in Continental Europe); HdR: 3608 - Pajisti sud-est carpatice de Scorzonera rosea si Festuca nigrescens; 3609 - Pajisti sud-est carpatice de Nardus stricta si Viola declinata. 6520 - Mountain hay meadows; HdR: 3801 - Pajisti sud-est carpatice de Trisetum flavescens si Alchemilla vulgaris.	acidofila; specie carpatica.	stricta, Festuca nigrescens, F. rubra, F. airoides, Agrostis capillaris, Vaccinium sp., Deschampsia flexuosa, Juniperus sp., Luzula luzuloides, Bruckenthalia spiculifolia Rhododendron myrtifolium, Calluna vulgaris, Festuca supina, Poa media.	
4097 <i>Iris aphylla</i> subsp. <i>hungarica</i> (iris)	-	Specia se instaleaza în pajisti naturale stepice, pe stâncarii calcaroase, însorite sau pe loess, în poienile padurilor termofile.	Specia creste ca indivizi izolati, raspânditi în pajisti uscate si pe stâncarii, din zona stepei pâna în etajul montan inferior.	Specia creste in habitatele naturale: 6110, 62C0, 6240	Nu este cazul
2093 <i>Pulsatilla vulgaris</i> ssp. <i>grandis</i> (dediței)	-	Este o specie xero-mezofila, moderat termofila si slab acid-neutrofila.	Crește în zona de silvostepa – etajul gorunului, pe coaste ierboase , însorite.	Crește în habitatele 6210 Pajisti xerofile seminaturale si facies cu tufisuri pe substrate calcaroase (Festuco-Brometalia 6240* Pajisti stepice subpanonice	Nu este cazul
4116 <i>Tozzia carpathica</i> (iarba gâtului)	-	Planta semiparazita înalta de 10-50 cm. Creste în locuri ierboase si umede din etajul montan mijlociu pâna în cel alpin. Geofit carpato-balcanic, mezofit, microterm, neutrofil.		Specia creste in habitatele naturale: 6430	Nu este cazul

Aria de conservare specială ROSAC0188 Parâng

Denumire specie/ habitat	Relațiile de dependență dintre ANPIC și corpurile de apă subterană și de suprafață	Relațiile de dependență dintre speciile și habitatele de interes comunitar	Relațiile de dependență dintre speciile/ habitate și alte caracteristici (de relief, geologice, altitudinale, altele)	Relațiile între speciile de interes comunitar pe baza relațiilor trofice sau a altor relații interspecifice	Relaționarea dintre specii și coridoarele ecologice
3220 Vegetația erbacee de pe malurile raurilor montane	Nu se suprapune planului Habitatul se dezvoltă în jurul izvoarelor.	Este dependent de speciile de plante <i>Chondrilla chondrilloides</i> , <i>Calamagrostis pseudophragmites</i> , <i>Erucastrum nasturtiifolium</i> , <i>Gypsophila repens</i> , <i>Dryas octopetala</i> , <i>Aethionema saxatile</i> , <i>Epilobium dodonaei</i> , <i>Erigeron acris</i> , <i>Euphorbia cyparissias</i> , <i>Fumana procumbens</i> , <i>Agrostis gigantea</i> , <i>Anthyllis vulneraria</i> subsp. <i>alpestris</i> , <i>Campanula cochleariifolia</i> , <i>Hieracium piloselloides</i> , <i>Calamagrostis pseudophragmites</i> , <i>Conyza canadensis</i> , <i>Pritzelago alpina</i> , și plantule de <i>Salix elaeagnos</i> , <i>S. purpurea</i> , <i>S. daphnoides</i> și <i>Myricaria germanica</i> .	Colonizează depozitele de pietriș ale pâraielor care au un regim hidrologic de tip alpin.	Habitat pentru <i>Mustela lutreola</i>	Nu este cazul
3230 Vegetație lemnoasă cu <i>Myricaria germanica</i> de-a lungul cursurilor de ape montane	-	Este dependent de speciile de plante <i>Myricaria germanica</i> , <i>Salix elaeagnos</i> , <i>S. purpurea</i> subsp. <i>gracilis</i> , <i>S. daphnoides</i>	Invadează formațiunile erbacee pe depozite de pietriș bogate în nămol fin ale cursurilor de apă montane și boreale nordice.	Habitat pentru <i>Mustela lutreola</i>	Nu este cazul
4060 Tufărișuri alpine boreale	-	Este dependent de speciile de plante <i>Dryas octopetala</i> , <i>Cytisus spp.</i> , <i>Genista spp.</i>	Formațiuni arbustive scunde, pitice sau prostrate din etajele alpin și subalpin.	-	Nu este cazul
4070 Tufărișuri cu <i>Pinus mugo</i> și <i>Rhododendron myrtifolium</i>	-	Este dependent de speciile de plante <i>Pinus mugo</i> , <i>Rhododendron myrtifolium</i> (syn. <i>R. kotschyi</i>), <i>Calamagrostis villosa</i> , <i>Homogyne alpina</i> .	Se dezvoltă la altitudini de 1400-2200 - 2250 m în Carpați, pe soluri: humosiosoluri, prepodzol, podzoluri, superficiale, cu schelet bogat, cu reacție acidă.	Asociere cu <i>Campanula Serrata</i>	Nu este cazul
4080 Tufărișuri sub-arctice de <i>Salix</i>	Formațiuni de sălcii subarctice și boreo-alpine	Este dependent de speciile de plante <i>Salicetum</i>	Tufărișuri dominate de sălcii din etajele subalpin, alpin și ocazional,	Habitat pentru <i>Salix bicolor</i> , <i>S. hastata</i> .	Nu este cazul

spp.	din podișul înalt scoțian, munții Islandei și Scandinaviei (adesea de-a lungul cursurilor de apă) și comunități similare din Alpi, Pirinei, munții Cantabricsi, Carpați și masivele asociate	<i>lapponum</i> , <i>Salici silesiacae-Betuletum carpaticae</i>	montan și tufărișuri scunde din Carpați		
6150 Pajiști boreale și alpine pe substrat silicios	Sunt incluse și comunitățile asociate din zăcătorile de zăpadă	Este depedent de <i>Juncus trifidus</i> , <i>Carex bigelowii</i> , <i>C. curvula</i> .	Specifice zonelor boreale și alpine	Nu este cazul	Nu este cazul
6170 Pajiști calcifile alpine și subalpine	-	Este dependent de speciile de plante <i>Dryas octopetala</i> , <i>Gentiana nivalis</i> , <i>G. campestris</i> , <i>Alchemilla flabellata</i> , <i>Anthyllis vulneraria</i> , <i>Astragalus alpinus</i> , <i>Aster alpinus</i> , <i>Draba aizoides</i> , <i>Helianthemum nummularium subsp. grandiflorum</i> , <i>H. oelandicum subsp. alpestre</i> , <i>Phyteuma orbiculare</i> , <i>Astrantia major</i> , <i>Polygala alpestris</i> .	Instalate pe substraturi bogate în carbonat de calciu precum calcarele, conglomeratele calcaroase, gresiile cu ciment calcaros etc. Sunt mai răspândite în arealele unde se găsește la înălțimi mari un astfel de substrat geologic. Solurile sunt de tipul rendzinelor subțiri, dar de multe ori aceste pajiști se instalează mai mult pe roca nuda. Soluri cu reacție preponderent bazică, uneori neutră, mai rar slab acidă pH 6-8, cu climat cu temperaturi medii anuale cuprinse între 2°C și -2,5°C și precipitații între 900 mm și 1450 mm/an. Se recomandă evitarea suprapășunatului și practicarea unui turism ecologic. Vegetația poate ajunge până la o înălțime de 15 cm, cu un grad de acoperirea de până la 95%	Habitat pentru <i>Thlaspi jankae</i> .	Nu este cazul
6230 Pajiști montane de <i>Nardus</i> bogate în specii pe substraturi silicioase	-	Este depedent de <i>Scorzonero roseae-Festucetum nigricantis</i> , <i>Viola declinatae-Nardetum</i>	Se găsește în etajul fagului până în cel subalpin, între 600 și 1800 m, în toți munții	Habitat pentru crosașul transilvan <i>Pholidoptera transsylvanica</i> , fluturile negricios carpatin <i>Erebia sudetica</i> ,	Nu este cazul

				buburuza <i>Coccinella septempunctata</i> .	
6430 Comunități de lizieră cu ierburi înalte higrofile de la câmpie din etajul montan până în cel alpin	-	Este dependent de speciile de plante <i>Aconitum lycoctonum</i> (<i>A. vulparia</i>), <i>A. napellus</i> , <i>Geranium sylvaticum</i> , <i>Trollius europaeus</i> , <i>Adenostyles alliariae</i> , <i>Cicerbita alpina</i> , <i>Digitalis grandiflora</i> , <i>Calamagrostis arundinacea</i> , <i>Cirsium helenioides</i> .	Este dependent de zone cu umiditate crescută mlaștini, zone umede	Habitat pentru <i>Cirsium brachycephalum</i> , <i>Tozzia carpathica</i> , <i>Poa granitica</i> ssp. <i>Disparilis</i> .	Nu este cazul
6520 Fânețe montane	-	Este dependent de speciile de plante <i>Trisetum flavescens</i> , <i>Heracleum sphondylium</i> , <i>Viola cornuta</i> , <i>Astrantia major</i> , <i>Carum carvi</i> , <i>Crepis mollis</i> , <i>Polygonum bistorta</i> , <i>Silene dioica</i> , <i>S. vulgaris</i> , <i>Campanula glomerata</i> , <i>Salvia pratensis</i> , <i>Anthoxanthum odoratum</i> , <i>Geranium phaeum</i> , <i>G. sylvaticum</i> , <i>Narcissus poëticus</i> , <i>Malva moschata</i> , <i>Trollius europaeus</i> , <i>Pimpinella major</i> , <i>Muscari botryoides</i> , <i>Lilium bulbiferum</i> , <i>Thlaspi caeruleum</i> , <i>Viola tricolor</i> subsp. <i>subalpina</i> , <i>Phyteuma orbiculare</i> , <i>Primula elatior</i> , <i>Chaerophyllum hirsutum</i> , <i>Alchemilla</i> spp., <i>Cirsium heterophyllum</i> .	Este prezent în etajul montan și subalpin peste 600 m	Habitat pentru <i>Agrimonia pilosa</i> , <i>Liparis loeselii</i>	Nu este cazul
7240 Formațiuni pioniere alpine din Caricion bicoloris-atrofuscae	-	Este dependent de <i>Carex atrofusca</i> , <i>C. bicolor</i> , <i>Juncus alpinoarticulatus</i> , <i>J. castaneus</i> , <i>J. triglumis</i> , <i>Kobresia simpliciuscula</i> , <i>Typha minima</i> , <i>T. shuttleworthii</i> .	Este prezent în etajul alpin	Habitat pentru <i>Vertigo geyeri</i> , <i>V. genesii</i> .	Nu este cazul

8110 Grohotișuri silicioase din etajul montan până la cel alpin	-	Este depedent de <i>Androsacetalia alpinae</i> - <i>Androsacae alpina</i> , <i>Oxyria digyna</i> , <i>Geum reptans</i> , <i>Saxifraga bryoides</i> , <i>Ranunculus glacialis</i> , <i>Linaria alpina</i> , <i>Doronicum clusii</i> , <i>D. grandiflorum</i> , <i>Poa laxa</i> , <i>Luzula alpinopilosa</i> , <i>Cryptogramma crispera</i> , <i>Veronica baumgartenii</i> , <i>Saxifraga carpatica</i> , <i>Senecio carniolicus</i> , <i>Poa contracta</i> , <i>Festuca picta</i> , <i>Saxifraga pedemontana</i> subsp. <i>cymosa</i> , <i>Silene acaulis</i> , <i>Androsace chamaejasme</i> ; b) <i>Galeopsietalia ladani</i> - <i>Galeopsis ladanum</i> subsp. <i>ladanum</i> , <i>Cryptogramma crispera</i> , <i>Athyrium alpestre</i> (<i>A. distentifolium</i>).	Este prezent etajul montan până în etajul nival	Acest habitat este în general strâns asociat cu vegetația casmofitică de pe versanții stâncoși, constituiți din roci silicatică (8220).	Nu este cazul
8220 Versanți stâncoși cu vegetație chasmofitică pe roci silicioase	-	Este depedent de <i>Silenion lerchenfeldianae</i> : <i>Silene lerchenfeldiana</i> , <i>S. dinarica</i> , <i>Senecio glaberrimus</i> , <i>Jovibarba heuffelii</i> , <i>Veronica bachofenii</i> , <i>Potentilla haynaldiana</i> , <i>Saxifraga pedemontana</i> subsp. <i>cymosa</i> , <i>Rhodiola rosea</i> (<i>Sedum rosea</i>), <i>Dianthus henteri</i> , <i>Symphyandra wanneri</i> .	Este prezent în zona versanților stancoși cu vegetație casmofitică	Acest tip de habitat se regăsește în strânsă asociere cu grohotișuri silicatică (8110) și pajiști pioniere (8230).	Nu este cazul
9110 Păduri de fag de tip Luzulo-Fagetum	-	Este dependent de speciile de plante <i>Fagus sylvatica</i> , <i>Abies alba</i> , <i>Picea abies</i> , <i>Luzula luzuloides</i> , <i>Polytrichum formosum</i> și adesea <i>Deschampsia flexuosa</i> , <i>Calamagrostis villosa</i> , <i>Vaccinium myrtillus</i> , <i>Pteridium</i>	Apare preponderent la altitudini de peste 400 (500) m. În etajul nemoral poate să aibă o distribuție întinsă, pe spații mari (mai ales în nordul Carpaților Orientali, Carpații Meridionali și	Habitat pentru <i>Ursus arctos</i> , <i>lynx lynx</i> , <i>Canis Lupus</i> , <i>nevertebrate</i> , <i>reptile și amfibieni</i> , <i>Cypripedium</i>	Nu este cazul

		<i>aquilinum</i>	în Munții Apuseni), însă în mod frecvent are o distribuție sporadică, pe culmi, boturi de deal, versanți puternic înclinați, stâncării, fiind condiționat edafic de existența unor soluri sărace, acide, superficiale, bogate în schelet, puternic acide sau chiar podzolite.	<i>calceolus</i> , diverse specii de păsări	
91D0 Turbării cu vegetație forestieră	-	Este dependent de <i>Agrostis canina</i> , <i>Betula pubescens</i> , <i>Carex canescens</i> , <i>C. echinata</i> , <i>C. nigra</i> , <i>C. rostrata</i> , <i>Eriophorum vaginatum</i> , <i>Frangula alnus</i> , <i>Juncus acutiflorus</i> , <i>Molinia caerulea</i> , <i>Trientalis europaea</i> , <i>Picea abies</i> , <i>Pinus sylvestris</i> , <i>P. mugo</i> , <i>Sphagnum</i> spp., <i>Vaccinium oxycoccus</i> , <i>V. uliginosum</i> , <i>Viola palustris</i> ; în păduri mlăștinoase de molid se întâlnesc și <i>Diplazium sibiricum</i> , <i>Hylocomium umbratum</i> și <i>Rhytidiadelphus triquetrus</i> . 3) Pădurile	Este prezent în zona În regiunea boreală	Habitat pentru carnivorele mari	Nu este cazul
9180* Păduri din Tilio-Acerion pe versanți abrupti, grohotișuri și ravene	-	Este dependent de speciile de plante Lunario-Acerenion - <i>Acer pseudoplatanus</i> , <i>Actaea spicata</i> , <i>Fraxinus excelsior</i> , <i>Lunaria rediviva</i> , <i>Polystichum aculeatum</i> , <i>Taxus baccata</i> , <i>Ulmus glabra</i> . Tilio-Acerenion – <i>Carpinus betulus</i> , <i>Corylus avellana</i> , <i>Quercus</i> spp., <i>Tilia cordata</i> , <i>T. platyphyllos</i>	Habitatul este prezent în etajul nemoral, subetajul pădurilor de fag și de amestec cu fag, și pe suprafețe mai restrânse în etajul colinar. Apare de obicei în toți Carpații românești, pe suprafețe restrânse (de maxim 1-2 ha), fragmentate, situate în cheile, vâlcelele și văile înguste din partea mijlocie și inferioară a munților și din regiunea colinară	Habitat pentru <i>Adenophora lilifolia</i> , <i>Ursus arctos</i> , <i>lynx lynx</i> , <i>Canis Lupus</i> , nevertebrate, reptile și amfibieni, diverse specii de păsări	Nu este cazul
91E0* Păduri aluviale cu <i>Alnus glutinosa</i> <i>Fraxinus excelsior</i> (Alno-	-	Este dependent de speciile de plante <i>Alnus glutinosa</i> , <i>A. incana</i> , <i>Fraxinus</i>	Acest tip de habitat apare sub forma unor benzi înguste în luncile	Habitat pentru <i>Saxifraga hirculus</i> ,	Nu este cazul

Padion, Alnion incanae, Salicion albae)		<i>excelsior, Populus nigra, Salix alba, S. fragilis, Ulmus glabra; Angelca sylvestris, Cardamine amara, C. pratensis, Carex acutiformis, C. pendula, C. remota, C. strigosa, C. sylvatica, Cirsium oleraceum, Equisetum telmateia, Filipendula ulmaria, Geranium sylvaticum, Geum rivale, Lycopus europaeus, Lysimachia nemorum, Rumex sanguineus, Stellaria nemorum</i>	din lungul pâraielor și văilor din regiunea de deal și munte, în principal, cu lățime variabilă, în funcție de lățimea albiei majore, pe conuri de dejecție (în cazul aninului alb), în suprafețe fragmentate, de la câteva sute de metri pătrați până la câteva ha (rar peste 10 ha). Atunci când sunt incluse în fondul forestier național, doar suprafețele mai mari de 0,5 ha sunt delimitate ca unități amenajistice separate. Frecvent sunt situate în afara fondului forestier (vegetație forestieră situată în afara fondului forestier)	<i>Adenophora lilifolia, Lutra lutra,</i> nevertebrate, reptile și amfibieni, diverse specii de păsări	
91VO Păduri dacice de fag (Symphyto-Fagion)	Pârâul Drugile, Pârâul Dogăriei, Pârâul Cerbul și Râul Gilort suprapuse planului	Este dependent de speciile de plante <i>Picea abies, Fagus sylvatica ssp. sylvatica, Abies alba, Acer pseudoplatanus, Pulmonaria rubra, Symphytum cordatum, Cardamine glanduligera (syn Dentaria glandulosa), C. bulbifera, Leucanthemum waldsteinii, Ranunculus carpaticus, Phyllitis scolopendrium, Aconitum moldavicum, Hepatica transsylvanica, H. nobilis, Galium odoratum, Actaea spicata, Asarum europaeum, Helleborus purpurascens, Euphorbia carniolica, Saxifraga rotundifolia, Silene heuffelii, Hieracium transsylvanicum, Festuca drymeia, Calamagrosis arundinacea, Luzula luzuloides.</i>	Habitatul are o distribuție (cvasi)continuu în etajul nemoral al fagului, preponderent la altitudini situate peste 600(800)m. Este prezent în toți Carpații, fiind localizat cu preponderență în regiunea biogeografică alpină (peste 90 %), iar în regiunea biogeografică continentală (sub 10 %) mai ales în partea de sud - vest a țării (Munții Banatului, Munții Mehedinți). Regiuni biogeografice: alpină, continentală	Habitat pentru <i>Ursus arctos, lynx lynx, Canis Lupus,</i> nevertebrate, reptile și amfibieni, diverse specii de păsări	Nu este cazul
9410 Păduri acidofile de <i>Picea abies</i> din regiunea montană (Vaccinio-Piceetea)	-	Este dependent de speciile de plante <i>Picea abies, Abies alba, Vaccinium myrtillus, Vaccinium vitisidaea, Moneses uniflora, Orthilia secunda, Pyrola minor, Pyrola rotundifolia, Monotropa hypopitys, Huperzia Lycopodium selago, Lycopodium annotinum, Sorbus</i>	Habitatul 9410 este localizat în întregul lanț carpatic, în etajul montan superior (etajul boreal al molidului), la altitudini de peste 1100 (1400) m, până la 1700 (1900) m. Apare de regulă sub forma unei benzi	Habitat pentru <i>Ursus arctos, lynx lynx, Canis Lupus,</i> nevertebrate, reptile și amfibieni, diverse specii de păsări	Nu este cazul

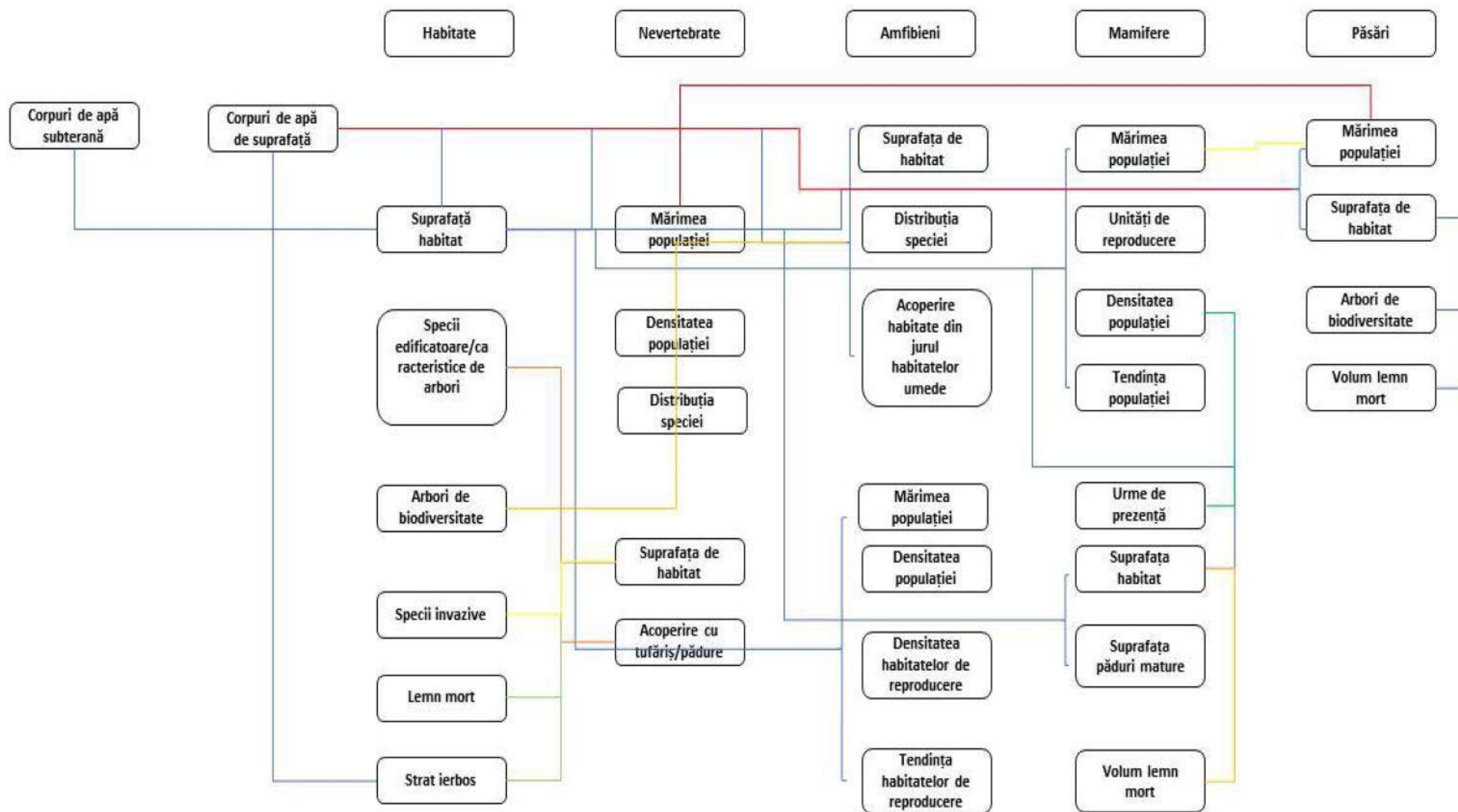
		<i>aucuparia, Lonicera coerulea, Deschampsia flexuosa, Oxalis acetosella, Corallorhiza trifida, Listera cordata, mușchii Hylocomium splendens, Pleurozium schreberi, Sphagnum girgensohnii.</i>	continui, de lățime variabilă, situată deasupra pădurilor de amestec de fag cu rășinoase, până la limita altitudinală superioară a pădurilor. În mod excepțional coboară în unele depresiuni intracarpătice până la 600-800 m Regiuni biogeografice: alpină		
9420 Păduri de <i>Larix decidua</i> și/sau <i>Pinus cembra</i> din regiunea montană	-	Este dependent de <i>Larix decidua, Pinus cembra.</i>	Habitatul 9420 este localizat în etajul subalpin al munților Parâng, Retezat, Strei, Făgăraș, Rodnei, Suhard, Călimani; de asemenea, cuprinde pădurile cu larice în compoziție, răspândite în 5 centre carpătice: Ceahlău, Ciucaș, Bucegi, Lotrului, Vidolm	Habitat pentru <i>Larix decidua, Pinus cembra.</i>	Nu este cazul
1352 <i>Canis lupus</i> (lup)	-	Este dependent de habitatele de păduri relativ întinse, în zonele de deal și munte, neavând cerințe specifice pentru anumite habitate forestiere.	Preferă zonele de deal și munte.	Prefera zonele care îi oferă o bază trofică abundentă, constituită atât din animale sălbatice cât și domestice. Este un pradator cu spectru larg, care include atât mamifere mici și insecte dar și mamifere de talie mare, consumând în același timp și cadavrele prazilor ucise de alte specii.	ANPIC ROSAC0188 nu face parte din coridorul ecologic pentru specie. Singurul coridor, care face legătura între Apuseni și Carpații Meridionali nu include ANPIC suprapusă planului, și nu este învecinată vreunui dintre 17 arii care fac parte din coridorul ecologic.
1361 <i>Lynx lynx</i> (râs)	-	Este dependent de habitatele de păduri relativ întinse, în zonele de deal și munte, neavând cerințe specifice pentru anumite habitate forestiere.	Preferă liniștea oferită de masivele forestiere întinse, cu relief accidentat și poieni intercalate. Culmile scurte și abrupte îi permit observarea prazii și facilitează deplasarea în teren. Toate tipurile de vegetație forestieră care oferă posibilități de	Este dependentă de soeciile de căprior, urmat de iepuri, exemplare tinere de cerb, capra neagră și mai puțin mistretul sau diferite alte specii de animale. Consumă,	ANPIC ROSAC0188 nu face parte din coridorul ecologic pentru specie. Singurul coridor, care face legătura între Apuseni și Carpații Meridionali nu include ANPIC suprapusă

			observare, pânda și vânare a prazii sunt preferate de către râs.	în general, doar parti din prada ucisa, restul fiind consumat de alti pradatori sau de speciile necrofage.	planului, și nu este învecinată vreunui dintre 17 arii care fac parte din coridorul ecologic.
1354 Ursus arctos (urs brun)	-	Ursul este un animal tipic al padurilor montane întinse și liniștite din cuprinsul arcului carpatic, preferând amestecurile de rasinoase și foioase, bogate în specii arbustive și vegetatie erbacee. Fiind un animal omnivor de talie mare, ursul are nevoie de o baza trofica diversă și abundentă, preferând habitate în care se găsesc specii de fag, gorun, stejar, precum și scorus sau diversi arbusti și specii erbacee, cu bulbi și rizomi.	În teritoriul său, ursul are nevoie de zone cu stâncării, pentru bârloagele din perioada de iarnă. Dacă asemenea zone nu există în teritoriul său, ursul își amenajează bârloagele sub arbori doborâți, radacini sau cioate.	Dintre habitatele prioritare la nivel european prezente în România și preferate de urs enumerăm: Paduri de fag de tipul Luzulo-Fagetum (9110) și Asperulo – Fagetum (9130), Paduri ilirice de Fagus silvatica (91K0) și Paduri acidofile de Picea abies din regiunea montana (9410).	ANPIC ROSAC0188 nu face parte din coridorul ecologic pentru specie. Singurul coridor, care face legătura între Apuseni și Carpații Meridionali nu include ANPIC suprapusă planului, și nu este învecinată vreunui dintre 17 arii care fac parte din coridorul ecologic.
1193 Bombina variegata (broască cu burtă galbenă)	Specia este dependentă de surse de apă pentru reproducere, dar aceste surse sunt temporare, rezulta din precipitații	Ocupă orice ochi de apă, preponderent balti temporare, putându-se reproduce inclusiv în denivelări ale solului ce contin sub un litru de apă, spre deosebire de B. bombina care preferă baltile mai mari din lunca sau valea apelor curgătoare. Este întâlnită aproape pretutindeni unde găsește un minim de umiditate, de la 150 m până la aproape 2000 m altitudine.	România este prezentă pretutindeni în zonele de deal și munte.	Este o specie cu activitate atât diurnă cât și nocturnă, preponderent acvatică, extrem de tolerantă și rezistentă. Este sociabilă, foarte multi indivizi de vârste diferite putând convietui în balti mici. Este printre primele specii de amfibieni ce ocupă zonele deteriorate în urma activităților umane (defrisări, construcții de drumuri etc.) unde se formează balti temporare.	Nu este cazul

4054 Pholidoptera transsylvanica (cosașul transilvănean)		Specie montana pana la 2200 m altitudine. Specie pradatoare, adultii se intalnesc din luna iulie pana in octombrie..	Specie endemica pentru bazinul Carpatic. In Romania este raspandita in general in tot lantul carpatic.	Fanete alpine mezofile – higrofile, margini de paduri, tufarisuri din zona montana	Nu este cazul
4024* Pseudogaurotina excellens (gândac cu coarne lungi)	Crește pe lângă pâraie	Crește pe lângă pâraie, pe soluri scheletice cu drenaj bun, în stațiuni semiumbrite.	În Romania se gaseste sporadic în pădurile de molid umbroase, mai ales în nordul țării.	Gândacul adult se hrănește cu <i>Lonicera nigra</i> .	Nu este cazul
1163/6965 Cottus gobio all others (Zglavoaca)	Pârâul Drugile, Pârâul Dogăriei, Pârâul Cerbul și Râul Gilort suprapuse planului	Traieste exclusiv în apele dulci, reci de munte, în general în râuri și pârâuri, rar în lacuri de munte. Sta sub pietre, în locurile cu apa mai puțin adâncă și relative înceata, adesea spre mal sau în bratele laterale.	În România este o specie considerata ca având un areal relativ larg. Pe acest teritoriu se poate considera ca fiind o specie cu vulnerabilitate scazuta/medie	Hrana consta din larve de insecte, amfipode, icre și puiet de peste.	Cf. Ordinului 1679/2023, în mod precaut, toate cursurile de apă vor fi considerate potențiale coridoare ecologice. Fac parte din coridorul ecologic al cursurilor de apă Pr. Bălescu, Izvorul Cioara, Pr. Latorița din Urdel, Izvorul Bălescu suprapuse planului.
1386 Buxbaumia viridis (mușchi de scut verde)	-	Specie rara, se intalnesc in padurile montane din Europa	Distributie in Romania: Muntii Maramuresului; Muntii Rodnei; Bazinul Bistrita Aurie; Muntele Rarau; Munceii Raraului; Muntii Bargaului; Muntii Stanisoarei; Jud. Neamt, Dealul Olaru; Muntii Barsei, Piatra Mare; Muntii Bucegi; Muntii Piatra Craiului; Muntii Cibinului; Muntii Lotrului; Muntii Parang; Muntii Vladeasa.	Crete sporadic prin paduri montane, dezvoltandu-se pe lemne putrede, rar pe soluri humoase...	Nu este cazul
4122 Poa granitica ssp. disparilis (firuță de munte)	-	Habitat 8110 Siliceous screes of the montane to snow level (Androsacetalia alpinae and Galeopsidetalia ladani - R6102, R6103, R6104), și 8120 Calcareous and calchist	. Populatii multe și viabile mai ales in Muntii Rodnei	. Stancarii și pajisti alpine, pe soluri scheletice. Hemicriptofit, xeromezofit, hechistoterm,	Nu este cazul

		<p>screes of the montane to alpine levels (Thlaspietea rotundifolii - R6107, R6108); 6430</p> <p>Hygrophilous tall herb fringe communities of plain and of the montane to alpine levels (R3701, R3702); R6302, R6303, R6304; R 3610; R3615, R3618</p>		acidofil.	
4116 Tozzia carpathica (iarba gâtului)	-	<p>Planta semiparazita înalta de 10-50 cm Creste în locuri ierboase si umede din etajul montan mijlociu pâna în cel alpin. Geofit carpato-balcanic, mezofit, microterm, neutrofil.</p>		Specia creste în habitatele naturale: 6430	Nu este cazul

SCHEMA "Relațiile structurale și funcționale care creează și mențin integritatea ariei naturale protejate"



B.4. Obiectivele de conservare ale ariilor naturale protejate

Obiective ale ANPIC (ROSAC0128 Nordul Gorjului de Est) impuse prin planul de management

Nr.	Tema	Obiectivul general
1	Tema 1. Conservarea și managementul biodiversității al speciilor de floră, faună și habitate	OG 1: Asigurarea conservării speciilor pentru care a fost declarat situl ROSCI0128 Nordul Gorjului de Est, în sensul menținerii stării de conservare favorabilă a acestora
2	Tema 2.: Inventarierea/evaluarea detaliată și monitoringul biodiversității	OG 2: Realizarea evaluărilor și monitorizarea speciilor protejate din situl ROSCI0128 Nordul Gorjului de Est și a factorilor cu impact asupra speciilor desemnate
3	Tema 3: Administrarea și managementul efectiv al sitului ROSCI0128 Nordul Gorjului de Est și asigurarea unui management durabil	OG 3: Realizarea administrării și managementului efectiv al sitului și asigurarea durabilității managementului
4	Tema 4. Comunicare, educație ecologică și conștientizarea publicului	OG 4: Creșterea nivelului de conștientizare și educație a publicului și grupurilor interesate privind importanța conservării biodiversității și pentru obținerea sprijinului în vederea realizării obiectivelor planului de management al sitului ROSCI0128 Nordul Gorjului de Est.
5	Tema 5. Utilizarea durabilă a resurselor naturale	OG 5: Promovarea utilizării durabile a resurselor naturale, ce asigură suportul pentru speciile și habitatele de interes comunitare
6	Tema 6. Turismul durabil prin intermediul valorilor naturale și culturale	OG6: Crearea de oportunități pentru desfășurarea unui turism durabil prin intermediul valorilor naturale și culturale cu scopul limitării impactului asupra mediului

Obiective ale ANPIC (ROSAC0188 Parâng) impuse prin planul de management

Nr.	Tema	Obiectivul general
1	Tema 1. Conservarea și managementul biodiversității	OG 1: Conservarea managementul biodiversității al habitatelor și speciilor de interes conservativ
2	Tema 2. Inventarierea/evaluarea detaliată și monitoringul biodiversității	OG 2: Inventarierea/evaluarea detaliată și monitoringul biodiversității
3	Tema 3: Administrarea și managementul efectiv al sitului ROSC0188 Parâng și asigurarea unui management durabil	OG 3: Administrarea și managementul efectiv al sitului ROSC0188 Parâng și asigurarea durabilității managementului
4	Tema 4. Comunicare, educație ecologică și conștientizarea publicului	OG 4: Comunicare, educație ecologică și conștientizarea publicului
5	Tema 5. Utilizarea durabilă a resurselor naturale	OG 5: Menținerea și promovarea activităților durabile de exploatare a resurselor naturale în zonele desemnate acestor activități și reducerea celor nedurabile
6	Tema 6. Turismul durabil, prin intermediul valorilor naturale și culturale	OG6: Crearea de oportunități pentru desfășurarea unui turism durabil prin intermediul valorilor naturale și culturale cu scopul limitării impactului asupra mediului

Obiectivele de conservare ale sitului Natura 2000 ROSAC0128 Nordul Gorjului de Est au fost stabilite prin emiterea Deciziei cu nr. 653/03.12.2021 de către MMAP, prin ANANP.

Pentru tipurile de habitate pentru care a fost declarat situl Natura 2000, obiectivele de conservare sunt următoarele (cu precizarea stării de conservare actuale conform ultimelor date emise de MMAP):

- 3220 *Vegetatie herbacee de pe malurile râurilor montane* – stare favorabilă - menținerea stării de conservare;
- 3230 *Vegetatie lemnoasă cu Myricaria germanica de-a lungul râurilor montane* - stare favorabilă - menținerea stării de conservare;
- 3240 *Vegetatie lemnoasă cu Salix eleagnos de-a lungul râurilor montane* - stare favorabilă - menținerea stării de conservare;
- 4060 *Tufărișuri alpine și boreale* - stare bună - menținerea stării de conservare;
- 4070* *Tufărișuri cu Pinus mugo și Rhododendron myrtifolium* - stare excelentă - menținerea stării de conservare;
- 6170 *Pajiști calcifile alpine subalpine* - stare bună - menținerea stării de conservare;
- 6210* *Pajiști uscate seminaturale și faciesuri cu tufișuri pe substrat calcaros (Festuco - Brometalia)* - stare bună - menținerea stării de conservare;
- 6430 *Comunități de lizieră cu ierburi înalte higrofile de la nivelul câmpiilor, până la cel montan și alpin* - stare bună - menținerea stării de conservare;
- 6520 *Fânețe montane* - stare bună - menținerea stării de conservare;
- 7220* *Izvoare petrifiante cu formare de travertin (Cratoneurion)* - stare favorabilă - menținerea stării de conservare;
- 8120 *Grohotișuri calcaroase și de șisturi calcaroase din etajul montan până în cel alpin (Thlaspietea rotundifolii)*- stare favorabilă - menținerea stării de conservare;
- 8210 *Versanți stâncoși cu vegetatie chasmofitică pe roci calcaroase* - stare favorabilă - menținerea stării de conservare;
- 8310 *Pesteri în care accesul publicului este interzisă* - stare bună - menținerea stării de conservare;
- 9110 *Păduri de fag de tip Luzulo-Fagetum* - stare favorabilă - menținerea stării de conservare;
- 9130 *Păduri de fag de tip Asperulo-Fagetum* - stare favorabilă - menținerea stării de conservare;
- 9150 *Păduri medio-europene de fag din Cephalanthero-Fagion* - stare favorabilă - menținerea stării de conservare;
- 9170 *Păduri de stejar cu carpen de tip Galio-Carpinetum* - stare favorabilă - menținerea stării de conservare;
- 9180* *Păduri din Tilio-Acerion pe versanți abrupti, grohotișuri și ravene* – stare necunoscută - menținerea sau îmbunătățirea stării de conservare;
- 91E0* *Păduri aluviale cu Alnus glutinosa Fraxinus excelsior (Alno-Padion, Alnion incanae, Salicion albae)* - stare nefavorabilă - îmbunătățirea stării de conservare;
- 91LO *Păduri ilirice de stejar cu carpen (Erythronio-Carpiniori)* – stare nefavorabilă - îmbunătățirea stării de conservare;
- 91MO *Păduri balcano-panonice de cer și gorun* – stare favorabilă - menținerea stării de conservare;
- 91Q0 *Păduri relictare de Pinus sylvestris pe substrat calcaros* - stare favorabilă - menținerea stării de conservare;

91VO Păduri dacice de fag (*Symphyto-Fagion*)– stare favorabilă - mentinerea stării de conservare;

91YO Păduri dacice de stejar si carpe – stare favorabilă - îmbunătățirea stării de conservare;

9260 Vegetatie forestieră cu *Castanea sativa* – stare favorabilă -mentinerea stării de conservare;

9410 Păduri acidofile de *Picea abies* din regiunea montana (*Vaccinio-Piceetea*)– stare favorabilă - mentinerea stării de conservare.

Pentru speciile de mamifere pentru care a fost declarat situl Natura 2000, obiectivele de conservare sunt următoarele:

1352 *Canis lupus (lup)* – stare favorabilă- menținerea stării de conservare;

1354 *Ursus arctos (urs brun)* – stare favorabilă- menținerea stării de conservare.

1355 *Lutra lutra (vidră)* – stare favorabilă - menținerea stării de conservare;

1361 *Lynx lynx (râs)* – stare favorabilă- menținerea stării de conservare;

1310 *Miniopterus schreibersii (liliac cu aripi lungi)* – stare necunoscută- menținerea sau îmbunătățirea stării de conservare;

1323 *Myotis bechsteinii (liliac cu urechi mari)* – stare favorabilă -menținerea stării de conservare;

1307 *Myotis blythii (liliac comun mic)* – stare favorabilă - menținerea stării de conservare;

1321 *Myotis emarginatus (liliac vespar)* – stare favorabilă - menținerea stării de conservare;

1324 *Myotis myotis (liliac comun)* – stare favorabilă - menținerea stării de conservare;

1304 *Rhinolophus ferrumequinum (liliac cu potcoavă mare)* – stare favorabilă - menținerea stării de conservare;

1303 *Rhinolophus hipposideros (liliac mic cu potcoavă)* – stare favorabilă- menținerea stării de conservare;

Pentru speciile de amfibieni și reptile pentru care a fost declarat situl Natura 2000, obiectivele de conservare sunt următoarele:

1193 *Bombina variegata (broască cu burtă galbenă)* –stare favorabilă- menținerea stării de conservare;

1166 *Triturus cristatus (triton cu creastă)* – stare nefavorabilă - îmbunătățirea stării de conservare;

1220 *Emys orbicularis (țestoasă de apă)* – stare bună- menținerea stării de conservare.

Pentru speciile de nevertebrate pentru care a fost declarat situl Natura 2000, obiectivele de conservare sunt următoarele:

1078/6199 *Euplagia quadripunctaria (arhtiidă)* – stare favorabilă- menținerea stării de conservare;

1083 *Lucanus cervus (rădașcă)* – stare favorabilă - menținerea stării de conservare.

Pentru tipurile de pești din formularul standard al sitului, obiectivele de conservare sunt următoarele:

1138/5261 *Barbus meridionalis (mrena vânătă)* –stare nefavorabilă-inadecvată - îmbunătățirea stării de conservare;

1163/6965 *Cottus gobio all others (zglăvoacă)* – stare nefavorabilă - îmbunătățirea stării de conservare;

2484 *Eudontomyzon mariae (chișcar de râu)* – stare necunoscută -trebuie continuat studiile;

6145 *Romanogobio uranoscopus* (porcușor de vad) – stare necunoscută trebuie continuat studiile;

1146 *Sabanejewia aurata* (boarța) – stare bună- menținerea stării de conservare;

Pentru tipurile de plante din formularul standard al sitului, obiectivele de conservare sunt următoarele:

4070* *Campanula serrata* (clopoșel) – stare bună -menținerea stării de conservare;

4097 *Iris aphylla* subsp. *hungarica* (iris) – stare bună - îmbunătățirea stării de conservare;

2093 *Pulsatilla vulgaris* ssp *grandis* (dediței)– stare necunoscută- trebuie continuat studiile;

4116 *Tozzia carpathica* (iarba gâtului) – stare necunoscută- trebuie continuat studiile.

Obiectivele de conservare ale sitului Natura 2000 ROSAC0188 Parâng au fost stabilite prin emiterea Deciziei cu nr. 616/16.12.2020 de către MMAP, prin ANANP.

Pentru tipurile de habitate pentru care a fost declarat situl Natura 2000, obiectivele de conservare sunt următoarele (cu precizarea stării de conservare actuale conform ultimelor date emise de MMAP):

3220 *Vegetație herbacee de pe malurile râurilor montane* – favorabilă - menținerea stării de conservare;

3230 *Vegetație lemnoasă cu Myricaria germanica de-a lungul râurilor montane* – nefavorabilă-inadecvată - îmbunătățirea stării de conservare;

4060 *Tufărișuri alpine și boreale* – favorabilă - menținerea stării de conservare;

4070 *Tufărișuri cu Pinus mugo și Rhododendron myrtifolium* – favorabilă - menținerea stării de conservare;

4080 *Tufărișuri sub-arctice de Salix spp.* – favorabilă - menținerea stării de conservare;

6150 *Pajiști boreale și alpine pe substrat silicios* – favorabilă - menținerea stării de conservare;

6170 *Pajiști calcifile alpine și subalpine* – favorabilă - menținerea stării de conservare;

6230 *Pajiști montane de Nardus bogate în specii pe substraturi silicioase* – favorabilă - menținerea stării de conservare;

6430 *Comunita de liziera cu ierburi înalte higrofile de la nivelul câmpiilor, până la cel montan și alpin* – favorabilă - menținerea/îmbunătățirea stării de conservare;

6520 *Fânețe montane* – favorabilă - menținerea stării de conservare;

7240 *Formațiuni pioniere alpine din Caricion bicoloris-atrofuscae* – neidentificat - necunoscută;

8110 *Grohotișuri silicioase din etajul montan până la cel alpin* – favorabilă - menținerea stării de conservare;

8220 *Versanți stâncoși cu vegetație chasmofitică pe roci silicioase* – favorabilă - menținerea stării de conservare;

9110 *Păduri de fag de tip Luzulo-Fagetum* – nefavorabilă-neadecvată - îmbunătățirea stării de conservare;

9180 *Păduri din Tilio-Acerion pe versanți abrupti, grohotișuri și ravene* – favorabilă - menținerea stării de conservare;

91D0 *Turbării cu vegetație forestieră* – favorabilă - menținerea stării de conservare;

91E0 *Păduri aluviale cu Alnus glutinosa și Fraxinus Excelsior, Alno-Padion, Alnion ilcanae, Salicion Albae* – favorabilă - menținerea stării de conservare;

91V0 *Păduri dacice de fag (Symphyto-fagion)* – nefavorabilă-inadecvată - îmbunătățirea stării de conservare;

9410 *Păduri acidofile de Picea abies din regiunea montană (Vaccinio-Piceetea)* – favorabilă - menținerea stării de conservare;

9420 *Păduri de Larix decidua și/sau Pinus cembra din regiunea montană* – favorabilă - menținerea/îmbunătățirea stării de conservare.

Pentru speciile de mamifere pentru care a fost declarat situl Natura 2000, obiectivele de conservare sunt următoarele:

1352* *Canis lupus (lup)* – favorabilă – menținerea stării de conservare;

1361 *Lynx lynx (râs)* – favorabilă – menținerea stării de conservare;

1354* *Ursus arctos (urs brun)* – favorabilă – menținerea stării de conservare.

Pentru speciile de amfibieni și reptile pentru care a fost declarat situl Natura 2000, obiectivele de conservare sunt următoarele:

1193 *Bombina veriegata (broască cu burtă galbenă)* – favorabilă – menținerea stării de conservare.

Pentru speciile de nevertebrate pentru care a fost declarat situl Natura 2000, obiectivele de conservare sunt următoarele:

4054 *Pholidoptera transsylvanica (cosașul transilvănean)* – favorabilă – menținerea stării de conservare;

4024* *Pseudogaurotina excellens (gândac cu coarne lungi)* – neidentificată – nu a fost identificată.

Pentru tipurile de pești din formularul standard al sitului, obiectivele de conservare sunt următoarele:

1163 *Cottus gobio (zglăvoacă)* – nefavorabilă-inadecvată – îmbunătățirea stării de conservare.

Pentru tipurile de plante din formularul standard al sitului, obiectivele de conservare sunt următoarele:

4116 *Tozzia carpathica (iarba gâtului)* – necunoscută – nu a fost identificată;

1386 *Buxbaumia viridis (mușchi de scut verde)* – necunoscută – nu a fost identificată;

4122 *Poa granitica ssp. disparilis (firuță de munte)* – necunoscută.

B.5. Analiza măsurilor de conservare din planul de management/ regulamentul ariilor naturale protejate

Pentru ROSAC0128 Nordul Gorjului de Est

Se vor analiza doar măsurile de conservare din planul de management pentru habitatele suprapuse planului (habitatele cu codurile 3220, 6430 și 91V0) și speciile (Canis lupus, Ursus arctos și Lynx lynx), conform corelării hărții amenajistice cu hărțile de distribuție a habitatelor, anexe ale planului management și în urma studiilor de teren. Analiza măsurilor se va face pentru activitățile silvice sau care decurg din activități silvice.

Măsuri pentru habitatul 3220 Vegetație herbacee de pe malurile râurilor montane

- interzicerea tăierii la ras a pădurilor din imediata apropiere a acestui habitat – prin plan, pe suprafața suprapusă habitatului sunt propuse lucrări de conservare, astfel că măsura se va putea duce la îndeplinire.
- interzicerea/limitarea schimbării destinației terenurilor în imediata apropiere a limitelor de distribuție a habitatului în sit rază de 200 m – prin plan nu se propune schimbarea destinației terenului.
- interzicerea construirii de drumuri forestiere, cabane, case particulare etc. în interiorul habitatului – prin plan nu sunt propuse construcția de noi drumuri, nici alte construcții.

Măsuri pentru habitatul 6430 Comunita de liziera cu ierburi înalte higrofile de la nivelul câmpiilor, pâna la cel montan și alpin

- interzicerea desecărilor și a reducerii debitelor în interiorul sau imediata vecinătate a habitatului – prin plan nu sunt propuse lucrări care au legătură cu apele și nici desecări, astfel că se va putea îndeplini măsura.
- interzicerea tăierii la ras a pădurilor din imediata apropiere a acestui habitat – prin plan, pe suprafața suprapusă habitatului sunt propuse lucrări de conservare, astfel că măsura se va putea duce la îndeplinire.
- interzicerea/limitarea schimbării destinației terenurilor în imediata apropiere a limitelor de distribuție a habitatului în sit rază de 200 m – prin plan nu se propune schimbarea destinației terenului.
- interzicerea construirii de drumuri forestiere, cabane, case particulare etc. în interiorul habitatului – prin plan nu sunt propuse construcția de noi drumuri, nici alte construcții.

Măsuri pentru habitatul 91V0 Păduri dacice de fag (Symphyto-Fagion)

- *Este recomandat însă ca activitățile de exploatare forestieră să se realizeze pe cât posibil în afara sezonului de reproducere, în intervalul august - aprilie.*
- Evitarea tăierilor abuzive, necontrolate, ilegale.
- Este foarte important ca obștile să aplice un management corect la nivelul întregului fond forestier pe care îl dețin și mai ales să respecte normele din Amenajamente și să realizeze corect și la timp aceste amenajamente.

- Dacă este cazul se va asigura și menținerea de arbori bătrâni, scorburoși și morți pe picior în arborete, conform cu prevederile privind certificarea pădurilor.
- Este necesar să respecte normele silvice și să se aplice lucrările silvice prevăzute în amenajamente ca de ex. tăieri de igienă, curățire, conservare, reconstrucție, rărituri, degajări, depresaje ș.a.
- Prezența drumurilor forestiere în interiorul ariei sau la marginea ariei amplifică impactul antropic asupra habitatului, poluarea ariei în zona respectivă. Există numeroase drumuri forestiere: Galbenul, Gilortul, Gilortelul, Oltetul, Tiraia, Cerna, V. Seaca care afectează întreaga biodiversitate din zonă.
- Starea de conservare a habitatului la nivelul ariei protejate este bună. Există amenințări și presiuni atât actuale cât și viitoare, dar dacă intensitatea acestora este scăzută nu vor afecta structura și funcțiile habitatului. Fitocenozele din cadrul habitatului sunt într-o stare de conservare bună, necesitând totuși o serie de lucrări pe care trebuie fie realizate de către personalul silvic, ca de exemplu tăieri de igienă, curățire, conservare, reconstrucție, rărituri, degajări, depresaje și altele. Structura și funcționarea tipului de habitat, conservarea sa pe termen lung, probabilitatea menținerii acestora în viitorul previzibil este mare. Perspectivele de evoluție a habitatului sunt favorabile. Consistența arboretului este bună, regenerarea naturală a speciilor lemnoase dominante este relativ bună, efectuându-se mai cu seamă din lăstari, regenerarea din sămânță este bună. Dintre factori limitativi care acționează la nivelul acestor arborete, deficitul hidric estival are un rol însemnat. Alți factori limitativi, care impun realizarea unor tăieri de curățire sunt agenții fitopatogeni și entomofagi. Managementul corect al habitatelor de contact este de asemenea important. Pentru realizarea unui management corect trebuie ținut cont și de: întărirea capacității administrative a ariei în care se găsește habitatul, prin stabilirea unor mecanisme adecvate pentru planificarea și desfășurarea activităților specifice din această zonă; corecta informare a comunităților locale și factorilor de decizie față de valorile naturale ale habitatului și a zonei în care se află. În ceea ce privește turismul. Având în vedere potențialul turistic al zonei în care se află este necesară educarea vizitatorilor și formarea unui comportament în spiritul imperativelor de conservare a patrimoniului natural, în contextul dezvoltării durabile locale și regionale turiștii să respecte regulile de conservare a patrimoniului natural, acest lucru implicând și monitorizarea activităților turistice generatoare de deșeuri menajere; este necesară respectarea traseelor de vizitare - drumuri de acces, astfel încât să se evite și să se limiteze impactul asupra florei și vegetației și faunei din zona de protecție; amenajarea de drumuri/poteci de vizitare se va realiza doar pe cele existente; este interzisă tăierea, ruperea, distrugerea, degradarea ori scoaterea din rădăcini a arborilor, puietii sau lăstari din fondul forestier; interdicția totală a colectării de rarități floristice sau faunistice din perimetrul ariei; aceste interdicții trebuie menționate explicit pe panouri de informare amplasate în diverse puncte ale zonei de protecție, alături de sancțiunile la care se expun contravenienții.

Măsuri pentru *Canis lupus*, *Ursus arctos* și *Lynx lynx*

- Este recomandat însă ca aceste activități să se realizeze pe cât posibil în afara sezonului de reproducere, în intervalul august - aprilie. Apariția acestei presiuni se referă la extragerile necontrolate de material lemnos sau prezența și dislocare a solului cauzată de arborii doborâți de vânt. La nivelul sitului se manifestă cu o intensitate medie, afectând habitatele de interes comunitar vizate de proiect 9110, 91V0, 9410, 9420. Practicile silvice și-au pus amprenta asupra structurii fitocenozelor forestiere. Pădurea este în prezent exploatată la o intensitate medie, având loc atât procese de extragere a diferitelor esențe pentru atingerea unei structuri conforme cu amenajamentele silvice, cât și exploatarea în parchet, de obicei urmată de regenerarea naturală, uneori și de plantarea de arbori.
- Pe întreaga suprafață a sitului în zona pădurilor se regăsesc zone de exploatare forestieră fără replantare sau refacere natura dar care au un impact scăzut asupra mamiferelor *Canis lupus*, *Ursus arctos*, *Lynx lynx*.

Pentru ROSAC0188 Parâng

Se vor analiza doar măsurile de conservare din planul de management pentru habitatele suprapuse planului (habitatele cu codurile 4060, 9110, 9180 și 9410) și speciile (*Canis lupus*, *Ursus arctos*, *Bombina variegata* și *Pholidoptera transsylvanica*), conform corelării hărții amenajistice cu harta de distribuție a habitatelor, anexe ale planului management și în urma studiilor de teren. Analiza măsurilor se va face pentru activitățile silvice sau care decurg din activități silvice.

Măsuri pentru habitatul 4060 Tufărisuri alpine și boreale

- interzicerea eliminării, prin tăiere sau ardere, a tufărișurilor de ienupăr;
- controlul speciilor native problematice.

Măsuri pentru habitatele 9110 Păduri de fag de tip Luzulo-Fagetum, 9180* Păduri din Tilio-Acerion pe versanți abrupti, grohotișuri și ravene și 9410 Păduri acidofile de Picea abies din regiunea montană (Vaccinio-Piceetea)

- Management silvic;
- Efectuarea lucrărilor de îngrijire și conducere a arboretelor conform planurilor prevăzute în amenajamentele silvice aprobate și aflate în vigoare;
- Interzicerea reampădurilor cu specii străine, și controlul reampăduririlor, utilizând o singură specie.

Măsuri pentru *Canis lupus*, *Ursus arctos*, *Bombina variegata* și *Pholidoptera transsylvanica*

- Actualizarea inventarelor - evaluarea detaliată și monitorizarea stării de conservare pentru toate speciile de interes conservativ din sit.

B.6 Alte informații relevante privind conservarea ariilor naturale protejate, inclusiv posibile schimbări în evoluția naturală a acesteia

Pe suprafața planului supus discuției se află habitatele și speciile prioritare după cum urmează:

În aria de conservare specială ROSAC0128 Nordul Gorjului de Est avem prezente speciile și habitatele:

- ❖ *mamiferul Canis lupus (lup)* – lucrările propuse prin implementarea planului nu vor avea impact negativ semnificativ asupra acestei specii. Specia este vulnerabilă în perioada de gestație a femelei (februarie-aprilie), puii apar pe lume în locuri izolate în luna aprilie (perioadă în care nu se execută lucrări) și are la dispoziție un areal întins pentru procurarea hranei și creșterea puilor (un argument bun ar fi faptul că se apropie de așezările umane în căutarea hranei. Prin corelarea comportamentului cu datele din teren (reperarea unor exemplare) și în contextul în care astfel de planuri s-au implementat pe suprafața respectivă de zeci de ani, iar impactul a fost minim, se preconizează că acesta va fii minim, de scurtă durată și localizat, iar specia are la dispoziție suprafețe favorabile vaste, putându-se astfel atinge obiectivele de conservare prin implementarea planului.
- ❖ *mamiferul Ursus arctos (urs brun)* – lucrările propuse prin implementarea planului nu vor avea impact negativ semnificativ asupra acestei specii. Specia este, de obicei una nocturnă, lucrările se vor desfășura ziua, astfel că orarul de activitate este alternat, iar specia are la dispoziție un areal întins pentru procurarea hranei și creșterea puilor (un argument bun ar fi faptul că se apropie de așezările umane în căutarea hranei, precum și semnalarea prezenței unor indivizi pe teritorii care se află înafara ariilor naturale protejate). Prin corelarea comportamentului cu datele din teren (reperarea unor urme) și în contextul în care astfel de planuri s-au implementat pe suprafața respectivă de zeci de ani, iar impactul a fost minim, se preconizează că acesta va fii minim, de scurtă durată și localizat, iar specia are la dispoziție suprafețe favorabile vaste, putându-se astfel atinge obiectivele de conservare prin implementarea planului.

Celelalte specii și habitate prioritare din ANPIC suprapusă planului (*cu codurile 4070**, *6110**, *7220**, *91E0**, *9180**) nu au fost identificate pe suprafața planului.

În aria de conservare specială ROSAC0188 Parâng avem prezente speciile și habitatele:

- ❖ *mamiferul Canis lupus (lup)* – lucrările propuse prin implementarea planului nu vor avea impact negativ semnificativ asupra acestei specii. Specia este vulnerabilă în perioada de gestație a femelei (februarie-aprilie), puii apar pe lume în locuri izolate în luna aprilie (perioadă în care nu se execută lucrări) și are la dispoziție un areal întins pentru procurarea hranei și creșterea puilor (un argument bun ar fi faptul că se apropie de așezările umane în căutarea hranei. Prin corelarea comportamentului cu datele din teren (reperarea unor exemplare) și în contextul în care astfel de planuri s-au implementat pe suprafața respectivă de zeci de ani, iar impactul a fost minim, se preconizează că acesta va fii minim, de scurtă durată și localizat, iar specia are la dispoziție suprafețe favorabile vaste, putându-se astfel atinge obiectivele de conservare prin implementarea planului.
- ❖ *mamiferul Ursus arctos (urs brun)* – lucrările propuse prin implementarea planului nu vor

avea impact negativ semnificativ asupra acestei specii. Specia este, de obicei una nocturnă, lucrările se vor desfășura ziua, astfel că orarul de activitate este alternat, iar specia are la dispoziție un areal întins pentru procurarea hranei și creșterea puilor (un argument bun ar fi faptul că se apropie de așezările umane în căutarea hranei, precum și semnalarea prezenței unor indivizi pe teritorii care se află înafara ariilor naturale protejate). Prin corelarea comportamentului cu datele din teren (reperarea unor urme) și în contextul în care astfel de planuri s-au implementat pe suprafața respectivă de zeci de ani, iar impactul a fost minim, se preconizează că acesta va fii minim, de scurtă durată și localizat, iar specia are la dispoziție suprafețe favorabile vaste, putându-se astfel atinge obiectivele de conservare prin implementarea planului.

- ❖ *habitatul 9180* Păduri din Tilio-Acerion pe versanți abrupti, grohotișuri și ravene* – lucrările propuse prin implementarea planului nu vor avea impact negativ semnificativ asupra acestui habitat. În acest habitat sunt propuse tăieri de conservare, lucrări care nu vor duce la modificarea compoziției arboretului (eliminarea speciilor caracteristice), și nici la reducerea suprafeței habitatului, astfel obiectivele țintă pentru acest habitat vor putea fi duse la îndeplinire prin implementarea acestui plan.

Celelalte specii și habitate prioritare din ANPIC suprapusă planului (*cu codurile 4070*, 91D0*, 91E0**) nu au fost identificate pe suprafața planului.

C. Prezentarea rezultatelor activităților de teren

Studiile de teren pentru culegerea datelor s-au realizat în perioada mai 2022- martie 2023 prin deplasări în teren, utilizându-se metoda transectelor în principal, în vederea identificării habitatelor și speciilor pentru au fost desemnate ANPIC pe suprafața amenajamentului silvic. Prezentarea rezultatelor se vor realiza doar pentru speciile care au fost identificate pe suprafața amplasamentului planului, studiile s-au realizat pentru toate speciile pentru care s-a desemnat ANPIC. Celelalte specii, la care nu se face referire au fost identificate pe amplasamentul planului. Habitatele au fost evidențiate în urma suprapunerii hărților de distribuție cu harta amenajamentului silvic.

Tabelul 18
Rezultatele activităților de teren pentru ROSAC0128 Nordul Gorjului de Est

Incertitudine identificată	Abordare propusă	Aspecte analizate	Clarificare incertitudini	A fost clarificată incertitudinea (Da/Nu/Parțial)
Nu este cunoscută prezența, distribuția și activitatea speciei <i>Canis lupus</i> în zona planului.	Deplasări în teren în perioada optimă de studiu cu aplicarea metodei transectelor de monitorizare	Prezența speciei	Specia a fost identificată prin prezența unor urme	Da
		Distribuția speciei	Urme ale speciei au fost identificate în u.a. 29	Da
		Activitatea speciei	Cel mai probabil era o urma a unui adult în căutare de hrană	Da
Nu este cunoscută prezența, distribuția și activitatea speciei <i>Ursus arctos</i> în zona planului.	Deplasări în teren în perioada optimă de studiu cu aplicarea metodei transectelor de monitorizare	Prezența speciei	Specia a fost identificată prin prezența unor urme	Da
		Distribuția speciei	Urme ale speciei au fost identificate în u.a. 31A	Da
		Activitatea speciei	Cel mai probabil era o urma a unui adult în căutare de hrană	Da
Nu este cunoscută prezența, distribuția și activitatea speciei <i>Lynx lynx</i> în zona planului.	Deplasări în teren în perioada optimă de studiu cu aplicarea metodei transectelor de monitorizare	Prezența speciei	Specia nu a fost identificată	Da
		Distribuția speciei	Nu au fost identificate urme ale speciei pe amplasamentul planului.	Da

		Activitatea speciei	Nu a fost sesizată.	Da
--	--	---------------------	---------------------	----

*Tabelul 19
Rezultatele activităților de teren pentru ROSAC0188 Parâng*

Incertitudine identificată	Abordare propusă	Aspecte analizate	Clarificare incertitudini	A fost clarificată incertitudinea (Da/Nu/Partial)
Nu este cunoscută prezența, distribuția și activitatea speciei <i>Canis lupus</i> în zona planului.	Deplasări în teren în perioada optimă de studiu cu aplicarea metodei transectelor de monitorizare	Prezența speciei	Specia a fost identificată prin prezența unor urme	Da
		Distribuția speciei	Urme ale speciei au fost identificate în u.a. 170A	Da
		Activitatea speciei	Cel mai probabil era o urma a unui adult în căutare de hrană	Da
Nu este cunoscută prezența, distribuția și activitatea speciei <i>Ursus arctos</i> în zona planului.	Deplasări în teren în perioada optimă de studiu cu aplicarea metodei transectelor de monitorizare	Prezența speciei	Specia a fost identificată prin prezența unor urme	Da
		Distribuția speciei	Urme ale speciei au fost identificate în u.a. 170B	Da
		Activitatea speciei	Cel mai probabil era o urma a unui adult în căutare de hrană	Da
Nu este cunoscută prezența, distribuția și activitatea speciei <i>Bombina variegata</i> în zona planului.	Deplasări în teren în perioada optimă de studiu cu aplicarea metodei transectelor de monitorizare	Prezența speciei	Specia nu a fost identificată în bălți temporare, primăvara, în perioada de reproducere	Da
		Distribuția speciei	Specia nu a fost identificată	Da
		Activitatea speciei	Nu a fost sesizată.	Da

D. Analiza presiunilor și amenințărilor

Prezentarea presiunilor și a amenințărilor se vor realiza doar pentru speciile care au fost identificate pe suprafața amplasamentului planului, corelate cu studiile s-au realizat pentru toate speciile pentru care s-a desemnat ANPIC și în corelare cu activitățile silvice. Celelalte specii, la care nu se face referire au fost identificate pe amplasamentul planului. Habitatele au fost evidențiate în urma suprapunerii hărților de distribuție cu harta amenajamentului silvic.

Tabelul 20
Analiza presiunilor și amenințărilor ROSAC0128

ANPIC	Specie/ habitat	Parametru/ținta afectat(ă)	Presiune/ amenințare conform PM/FS al ANPIC	Nivelul presiunii/ amenințării conform PM/FS al ANPIC	PP care contribuie la presiune/ amenințare	Observații
ROSAC0128 Nordul Gorjului de Est	3220	Abundența specii edificatoare/cara cteristice	Gestionarea și utilizarea pădurii și plantației - B02	Scăzut	Amenajamente silvice învecinate	Trebuie luate măsuri în vederea atingerii obiectivelor de conservare la nivel de parametru potențial afectat
ROSAC0128 Nordul Gorjului de Est	6430	Abundența speciilor edificatoare caracteristice din abundenta totală	Gestionarea și utilizarea pădurii și plantației - B02	Scăzut	Amenajamente silvice învecinate	Trebuie luate măsuri în vederea atingerii obiectivelor de conservare la nivel de parametru potențial afectat
ROSAC0128 Nordul Gorjului de Est	91V0	Volum lemn mort	Gestionarea și utilizarea pădurii și plantației - B02	Scăzut	Amenajamente silvice învecinate	Trebuie luate măsuri în vederea atingerii obiectivelor de conservare la nivel de parametru potențial afectat
		Arbori de biodiversitate	Gestionarea și utilizarea pădurii și plantației - B02			
ROSAC0128 Nordul Gorjului de Est	<i>Canis lupus</i>	Proporția și suprafața pădurilor bătrâne (peste 80 ani)	Gestionarea și utilizarea pădurii și plantației - B02 Exploatare forestieră fără replantare sau refacere naturală – B03	Medie Scăzut	Amenajamente silvice învecinate	Trebuie luate măsuri în vederea atingerii obiectivelor de conservare la nivel de parametru potențial afectat

ROSAC0128 Nordul Gorjului de Est	<i>Ursus arctos</i>	Proporția și suprafața pădurilor bătrâne (peste 80 ani)	Gestionarea și utilizarea pădurii și plantației -B02 Exploatare forestieră fără replantare sau refacere naturală – B03	Medie Scăzut	Amenajamente silvice învecinate	Trebuie luate măsuri în vederea atingerii obiectivelor de conservare la nivel de parametru potențial afectat
ROSAC0128 Nordul Gorjului de Est	<i>Lynx lynx</i>	Proporția și suprafața pădurilor bătrâne (peste 80 ani)	Gestionarea și utilizarea pădurii și plantației - B02 Exploatare forestieră fără replantare sau refacere naturală – B03	Medie Scăzut	Amenajamente silvice învecinate	Trebuie luate măsuri în vederea atingerii obiectivelor de conservare la nivel de parametru potențial afectat

Tabelul 21
Analiza presiunilor și amenințărilor ROSAC0188

ANPIC	Specie/ habitat	Parametru/ținta afectat(ă)	Presiune/ amenințare conform PM/FS al ANPIC	Nivelul presiunii/ amenințării conform PM/FS al ANPIC	PP care contribuie la presiune/ amenințare	Observații
ROSAC0188 Parâng	4060	Abundența speciilor edificatoare din abundența totală	Se manifestă în cazul habitatelor 4060 și 4070*, acționând cu intensități diferite – medie, respectiv redusă. Ienupărul și jneapănul se taie sau se elimină, în vederea extinderii pășunilor și a domeniilor schiabile Parângul Mic, Rânca, dar și ca lemn de foc în vecinătatea stânelor. În Rezervația Naturală Miru Bora în trecut au avut loc lucrări de eliminare a jneapănului. Are impact negativ direct asupra speciei <i>Tetrao urogallus</i> , în mod indirect fiind afectată negativ și specia <i>Ursus arctos</i> .	Medie	Amenajamente silvice învecinate	Trebuie luate măsuri în vederea atingerii obiectivelor de conservare la nivel de parametru potențial afectat

ROSAC0188 Parâng	9110	Volum lemn mort pe sol sau pe picior cu diamentru mai mare de 35 cm	Gestionarea și utilizarea pădurii și plantației - B02	Medie	Amenajamente silvice învecinate	Trebuie luate măsuri în vederea atingerii obiectivelor de conservare la nivel de parametru potențial afectat
		Lemn mort în descompunere avansată				
		Insule de îmbătrânire/arbori de biodiversitate, în stațiuni cu vârsta peste 80 ani cu diametru mai mare de 45 cm				
ROSAC0188 Parâng	9180	Volum lemn mort pe sol sau pe picior cu diamentru mai mare de 35 cm	Gestionarea și utilizarea pădurii și plantației - B02	Medie	Amenajamente silvice învecinate	Trebuie luate măsuri în vederea atingerii obiectivelor de conservare la nivel de parametru potențial afectat
		Lemn mort în descompunere avansată				
		Insule de îmbătrânire/arbori de biodiversitate, în stațiuni cu vârsta peste 80 ani cu diametru mai mare de 45 cm				

ROSAC0188 Parâng	9410	Volum lemn mort pe sol sau pe picior cu diametru mai mare de 35 cm	Gestionarea și utilizarea pădurii și plantației - B02	Medie	Amenajamente silvice învecinate	Trebuie luate măsuri în vederea atingerii obiectivelor de conservare la nivel de parametru potențial afectat
		Insule de îmbătrânire/ arbori de biodiversitate				
ROSAC0188 Parâng	<i>Canis lupus</i>	Proporția și suprafața pădurilor bătrâne (peste 80 ani)	Gestionarea și utilizarea pădurii și plantației -B02	Medie	Amenajamente silvice învecinate	Trebuie luate măsuri în vederea atingerii obiectivelor de conservare la nivel de parametru potențial afectat
ROSAC0188 Parâng	<i>Ursus arctos</i>	Proporția și suprafața pădurilor bătrâne (peste 80 ani)	Gestionarea și utilizarea pădurii și plantației -B02	Medie	Amenajamente silvice învecinate	Trebuie luate măsuri în vederea atingerii obiectivelor de conservare la nivel de parametru potențial afectat
ROSAC0188 Parâng	<i>Bombina variegata</i>	Densitatea habitatului de reproducere	H01.05 Poluarea difuză a apelor de suprafață, cauzată de activități agricole și forestiere	Medie	Amenajamente silvice învecinate	Trebuie luate măsuri în vederea atingerii obiectivelor de conservare la nivel de parametru potențial afectat

E. Evaluarea impactului

E.1. Identificarea și cuantificarea impactului

Tabelul 22
Analiza presiunilor și amenințărilor

Intervenție	Efecte	Impacturi directe	Impacturi indirecte	Impacturi secundare	Impacturi cumulative	Impacturi pe termen scurt și lung	Specia	Parametru/ți ntă afectată	Cuantificare impact (impact cumulat)	Mod de cuantifica re
Curățiri	Creșterea nivelului de Zgomot, vibrații	Perturbarea activității speciilor	Poluarea aerului la nivel local cu particule de praf rezultate în urma lucrărilor	Poluarea la nivel local cu SOX, CO rezultați din transportul masei lemnoase	Cumularea impactului s-ar realiza în situația în care lucrările propuse s-ar realiza concomitent cu cele propuse în amenajamentele învecinate	Impact pe termen scurt	Canis lupus Ursus arctos Lynx lynx Bombina variegata	Densitatea populației de pradă	Specia rămâne prezentă în toate pătratele de distribuție la nivelul sitului. pătratele de distribuție la nivelul sitului.	Analiza / modelarea nivelului de zgomot, analiza lucrărilor propuse
Rărituri	Creșterea nivelului de Zgomot vibrații	Perturbarea activității speciilor	Poluarea aerului la nivel local cu particule de praf rezultate în urma lucrărilor	Poluarea la nivel local cu SOX, CO rezultați din transportul masei lemnoase	Cumularea impactului s-ar realiza în situația în care lucrările propuse s-ar realiza concomitent cu cele propuse în amenajamentele învecinate	Impact pe termen scurt	Canis lupus Ursus arctos Lynx lynx Bombina variegata	Densitatea populației de pradă	Specia rămâne prezentă în toate pătratele de distribuție la nivelul sitului. pătratele de distribuție la nivelul sitului..	Analiza / modelarea nivelului de zgomot, analiza lucrărilor propuse
Tăieri de igienă	Creșterea nivelului de zgomot vibrații	Perturbarea activității speciilor	Poluarea aerului la nivel local cu particule de praf rezultate în urma	Poluarea la nivel local cu SOX, CO rezultați din transportul masei lemnoase	Cumularea impactului s-ar realiza în situația în care lucrările propuse s-ar realiza concomitent cu	Impact pe termen scurt	Canis lupus Ursus arctos Lynx lynx Bombina variegata	Densitatea populației de pradă	Specia rămâne prezentă în toate pătratele de distribuție la nivelul sitului. pătratele de distribuție la nivelul sitului..	Analiza / modelarea nivelului de zgomot, analiza lucrărilor propuse

			lucrărilor		cele propuse în amenajamentele învecinate					
Lucrări de ajutorarea regenerării naturale	Creșterea nivelului de zgomot	Perturbarea activității speciilor	Poluarea aerului la nivel local cu particule de praf rezultate în urma lucrărilor	Poluarea la nivel local cu SOX, CO rezultați în urma lucrărilor mecanizate	Cumularea impactului s-ar realiza în situația în care lucrările propuse s-ar realiza concomitent cu cele propuse în amenajamentele învecinate	Impact pe termen scurt	Canis lupus Ursus arctos Lynx lynx Bombina variegata	Densitatea populației de pradă	Specia rămâne prezentă în toate pătratele de distribuție la nivelul sitului. pătratele de distribuție la nivelul sitului.	Analiza / modelarea nivelului de zgomot, analiza lucrărilor propuse
Lucrări de îngrijire a regenerării naturale	Creșterea nivelului de zgomot	Perturbarea activității speciilor	Poluarea aerului la nivel local cu particule de praf rezultate în urma lucrărilor	Poluarea la nivel local cu SOX, CO rezultați în urma lucrărilor mecanizate	Cumularea impactului s-ar realiza în situația în care lucrările propuse s-ar realiza concomitent cu cele propuse în amenajamentele învecinate	Impact pe termen scurt	Canis lupus Ursus arctos Lynx lynx Bombina variegata	Densitatea populației de pradă	Specia rămâne prezentă în toate pătratele de distribuție la nivelul sitului. pătratele de distribuție la nivelul sitului.	Analiza / modelarea nivelului de zgomot, analiza lucrărilor propuse
Tăieri de conservare	Creșterea nivelului de zgomot vibrații	Perturbarea activității speciilor	Poluarea aerului la nivel local cu particule de praf rezultate în urma lucrărilor	Poluarea la nivel local cu SOX, CO rezultați din transportul masei lemnoase	Cumularea impactului s-ar realiza în situația în care lucrările propuse s-ar realiza concomitent cu cele propuse în amenajamentele învecinate	Impact pe termen scurt	Canis lupus Ursus arctos Lynx lynx Bombina variegata	Proporția și suprafața pădurilor bătrâne (peste 80 ani) Densitatea populației de pradă	Specia rămâne prezentă în toate pătratele de distribuție la nivelul sitului. pătratele de distribuție la nivelul sitului.	Analiza / modelarea nivelului de zgomot, analiza lucrărilor propuse
Tratamentul tăierilor progresive	Creșterea nivelului de zgomot	Perturbarea activității speciilor	Poluarea aerului la nivel local cu	Poluarea la nivel local cu SOX, CO rezultați în urma lucrărilor	Cumularea impactului s-ar realiza în situația în care	Impact pe termen scurt	Canis lupus Ursus	Proporția și suprafața pădurilor bătrâne	Specia rămâne prezentă în toate pătratele de distribuție	Analiza / modelarea nivelului de zgomot,

	vibrații		particule de praf rezultate în urma lucrărilor	mecanizate	lucrările propuse s-ar realiza concomitent cu cele propuse în amenajamentele învecinate		arctos Lynx lynx Bombina variegata	(peste 80 ani)	la nivelul sitului. pătratele de distribuție la nivelul sitului.	analiza lucrărilor propuse
Curățiri Rărituri Tăieri de igienă Lucrări de ajutorarea regenerării naturale Lucrări de îngrijire a regenerării naturale Tăieri de conservare Tratamentul tăierilor progresive	Eliminarea parțială a vegetației	Eliminarea totală a lemnului mort Eliminarea totală a potențialilor arborilor de biodiversitate	Poluarea aerului la nivel local cu particule de praf rezultate în urma lucrărilor	Poluarea la nivel local cu SOX, CO rezultați în urma lucrărilor mecanizate	Cumularea impactului s-ar realiza în situația în care lucrările propuse s-ar realiza concomitent cu cele propuse în amenajamentele învecinate	Impact pe termen scurt	Habitat	Volum lemn mort Arbori de biodiversitate	Specia rămâne prezentă în toate pătratele de distribuție la nivelul sitului. pătratele de distribuție la nivelul sitului.	Corelarea lucrărilor propuse cu normele tehnice silvice
Tăieri de conservare	Eliminarea parțială a vegetației	Eliminarea totală a lemnului mort Eliminarea totală a potențialilor arborilor de biodiversitate	Poluarea aerului la nivel local cu particule de praf rezultate în urma lucrărilor	Poluarea la nivel local cu SOX, CO rezultați în urma lucrărilor mecanizate	Cumularea impactului s-ar realiza în situația în care lucrările propuse s-ar realiza concomitent cu cele propuse în amenajamentele învecinate	Impact pe termen scurt	Habitat	Abundența speciilor edificatoare caracteristice din abundența totală	Specia rămâne prezentă în toate pătratele de distribuție la nivelul sitului. pătratele de distribuție la nivelul sitului.	Corelarea lucrărilor propuse cu normele tehnice silvice

Impact pe termen scurt:

Se va manifesta în perioada desfășurării lucrărilor de exploatare sau a lucrărilor silviculturale de conducere și întreținere a arboretelor și constau în exploatarea de masă lemnoasă și transportarea acesteia în afara ariei naturale protejate, producerea de zgomot, vibrații, emisia de noxe în atmosferă, disturbarea temporară a activității biologice a speciilor de păsări și mamifere. Deși majoritatea operațiilor

de recoltare de masă lemnoasă se realizează pentru perioade scurte de timp, unele dintre lucrarile de management silvic (îngrijirea culturilor, rărituri, tăieri de igienă) se realizează în timp scurt (2-3 zile/ha), au caracter repetitiv.

Impact pe termen mediu:

Se consideră că impactul pe termen mediu este reprezentat de modificarea structurii și funcțiilor ecosistemelor forestiere supuse activității de recoltare de produse principale (mai ales taieri rase) care modifica reversibil și nesemnificativ habitatele speciilor de interes comunitar pe o perioada de timp de pana la 8-10 ani. Perioada de manifestare a impactului pe termen mediu nu depaseste 10 ani și se manifesta numai în cazul taierilor rase. În cazul de față nu se poate lua în consuderare acest impact deoarece nu sunt planificate acest tip de lucrări în ariile protejate.

Impact pe termen lung:

Impactul pe termen lung în cazul activităților din silvicultura este pozitiv deoarece acestea conduc și mențin arboretul la o stare bună, iar în cazul apariției unor fenomene perturbatoare, acestea au rolul de a-l readuce într-o stare bună.

Impactul direct: se manifestă asupra habitatelor forestiere în timpul executării lucrărilor. Habitatele vor fi supuse temporar intervenției antropice, caracteristicile funcționale și structurale ale acestora înregistrând modificări reversibile. Impactul direct se manifestă și asupra speciilor faunei și habitatelor acestora. Unele dintre speciile care pot fi afectate temporar prin aplicarea lucrărilor amenajamentului sunt citate în anexa I a Directivei pentru Păsări, iar alte specii ale faunei sunt incluse în anexele Directivei Habitate 92/43/EEC (specii de nevertebrate, vertebrate). Impactul desfășurării activităților se manifestă și asupra componentelor abiotice ale ecosistemelor, respectiv solul și aerul. Impactul activităților de exploatare forestieră asupra solului și aerului este nesemnificativ, se manifestă exclusiv în perioada executării lucrărilor și are intensitate scăzută. Ca forme de poluare, activitațile de exploatare se manifestă prin tasarea solului, generarea de emisii sonore, emisii de noxe. Se menționează că în cadrul activității de exploatare nu se vor construi noi drumuri, noi căi de acces, fiind utilizate cele preexistente.

Impactul indirect: constă în modificarea temporară a activității biologice a speciilor din apropierea punctelor de lucru, în perioada desfășurării lucrărilor silviculturale.

Evaluarea impactului pe termen scurt

Nr. crt.	Indicatori pentru evaluarea impactului	Evaluare	Valoare impact	Justificarea nivelului acordat
1	Procentul din suprafața habitatelor de importanță comunitară care va fi pierdut	0%	0	Implementarea prevederilor amenajamentului silvic în perioada 2023-2032 în ROSAC0128 Nordul Gorjului de Est și ROSAC0188 Parâng nu vor cauza reducerea suprafețelor habitatelor de interes comunitar. Lucrările propuse nu conduc la schimbarea destinației terenurilor forestiere.
2	Procentul care va fi pierdut din suprafețele habitatelor folosite pentru necesitățile de hrană, odihnă și reproducere ale speciilor de interes comunitar	1%	-1	Implementarea prevederilor amenajamentului silvic în perioada 2023-2032 ROSAC0128 Nordul Gorjului de Est și ROSAC0188 Parâng nu vor cauza pierderea suprafețelor habitatelor folosite pentru necesitățile de hrană, odihnă și reproducere ale speciilor de interes comunitar, ci doar modificări temporare ale calității suprafețelor, unele dintre speciile caracteristice habitatelor forestiere ocupând temporar alte habitate pentru necesitățile de hrană, odihnă și reproducere.
3	Fragmentarea habitatelor de interes comunitar	0%	0	Implementarea prevederilor amenajamentului silvic în ROSAC0128 Nordul Gorjului de Est și ROSAC0188 Parâng nu va cauza fragmentarea habitatelor de interes comunitar descrise în aria planului.
4	Durata sau persistența fragmentării habitatelor de interes comunitar	0%	0	Implementarea proiectului nu cauzează fragmentarea habitatelor de interes comunitar. Prin aplicarea lucrărilor silvice nu apar bariere fizice care să împiedice migrațiile sau dispersia indivizilor din populațiile de interes comunitar.
5	Durata sau persistența perturbării speciilor de interes comunitar	0%	0	Perturbarea activităților biologice ale unor specii de interes comunitar se poate realiza în perioada execuției lucrărilor, ele vor avea caracter punctiform, restrâns la suprafața punctelor de lucru, difuz în aria proiectului, limitat în timp, de nivel nesemnificativ.
6	Amplasamentul planului (distanța față de ANPIC)	466,52 ha	0	Amplasamentul planului se suprapune total Sitului Natura 2000 ROSAC0128 Nordul Gorjului de Est (350,62 ha) și ROSAC0188 Parâng (115,90 ha).
7	Schimbări în densitatea populațiilor	10%	-1	Implementarea prevederilor amenajamentelor silvice nu va cauza schimbări perceptibile, de lungă durată, în densitatea populațiilor. Modificările vor fi temporare, de mică amplitudine și vor afecta parțial populațiile unde se vor executa lucrările planificate
8	Reducerea numărului exemplarelor speciilor de interes comunitar	10%	-1	Implementarea prevederilor amenajamentelor silvice nu va cauza reducerea a mărimii populațiilor speciilor de interes comunitar cu habitat forestier, în timpul implementării lucrărilor acestea ocupând habitatele învecinate

Evaluarea impactului pe termen lung

Nr. crt.	Indicatori cheie pentru evaluarea semnificației impactului	Evaluare	Valoarea impact	Justificarea nivelului de impact acordat
1	Procentul din suprafața habitatului de importanță comunitară care va fi pierdut	0%	0	Implementarea prevederilor amenajamentului silvic în perioada 2023-2032 în ROSAC0128 Nordul Gorjului de Est și ROSAC0188 Parâng nu va cauza reducerea suprafețelor habitatelor de interes comunitar pe termen lung.
2	Procentul care va fi pierdut din suprafețele habitatelor folosite pentru necesitățile de hrană, odihnă și reproducere ale speciilor de interes comunitar	0%	0	Implementarea prevederilor amenajamentului silvic în perioada 2023-2032 în ROSAC0128 Nordul Gorjului de Est și ROSAC0188 Parâng nu va cauza reducerea suprafețelor habitatelor folosite pentru necesitățile de hrană, odihnă și reproducere ale speciilor de interes comunitar pe termen lung.
3	Fragmentarea habitatelor de interes comunitar	0%	0	Implementarea prevederilor amenajamentului silvic în perioada 2023-2032 în ROSAC0128 Nordul Gorjului de Est și ROSAC0188 Parâng nu va cauza fragmentarea habitatelor de interes comunitar descrise în zona proiectului pe termen lung.
4	Durata sau persistența fragmentării habitatelor de interes comunitar	0%	0	Implementarea planului nu va cauza fragmentarea habitatelor de interes comunitar pe termen lung.
5	Durata sau persistența perturbării speciilor de interes comunitar	0%	0	Impactul cauzat de implementarea prevederilor amenajamentului silvic nu va perturba speciile de interes comunitar pe termen lung.
6	Amplasamentul planului (distanța față de ANPIC)	-	0	Amplasamentul planului se suprapune Sitului Natura 2000 ROSAC0128 Nordul Gorjului de Est (350,62 ha) și ROSAC0188 Parâng (115,90 ha).
7	Schimbări în densitatea populațiilor	0%	0	Pe termen lung aplicarea prevederilor amenajamentelor silvice nu va cauza schimbări în densitatea populațiilor din siturile Natura 2000.
8	Reducerea numărului exemplarelor speciilor de interes comunitar	0%	0	Implementarea planului nu va cauza reducerea mărimii populațiilor din speciile de interes comunitar prezente în sit pe termen lung.
9	Perioada de timp necesară pentru refacerea populațiilor speciilor afectate de implementarea planului	0%	0	Populațiile speciilor din aria planului nu vor fi afectate semnificativ prin implementarea amenajamentului propus pe termen lung.
10	Perioada de timp necesară pentru refacerea habitatelor afectate de implementarea planului	0%	0	Prin implementarea amenajamentului silvic nu vor fi afectate habitatele.

11	Modificări ale dinamicii relațiilor care definesc structura și/sau funcția ariei naturale de protecție	0%	0	Implementarea planului nu cauzează modificări ale climei, florei, faunei, reliefului sau substratului la nivel local sau regional care să influențeze pe termen lung relațiile care definesc structura și funcția ariei naturale protejate.
12	Modificarea altor factori (resurse naturale) care determină menținerea stării favorabile de conservare a ariei naturale protejate	0%	0	Nu se produc modificări pe termen lung ale resurselor naturale care să afecteze menținerea stării favorabile de conservare a ariei naturale protejate.

Valoare impact:

- 2 - impact negativ semnificativ

-1 - impact negativ nesemnificativ

0 - neutru

1- impact pozitiv nesemnificativ

2 - impact pozitiv semnificativ

E.2. Evaluarea semnificației impacturilor

Evaluarea semnificației impacturilor implementării amenajamentului silvic supus discuției asupra speciilor și habitatelor din aria naturală protejată de interes comunitar s-a realizat prin completarea coloanelor 1-23 ale tabelului din Anexa nr. 3C a *Ordinului 1682/2023 pentru aprobarea Ghidului metodologic privind evaluarea adecvată a efectelor potențiale ale plaurilor sau proiectelor asupra ariilor naturale protejate de interes comunitar*, care se regăsește anexat (Anexa 1) prezentului studiu de evaluare adecvată.

F. Măsurile de prevenire, evitare și reducere a impactului

Conservarea și ameliorarea biodiversității la cele patru niveluri ale acesteia (intraspecifică, interspecifică, ecosistemică și al peisajelor) este unul din obiectivele care stau la baza întocmirii proiectului de amenajarea pădurilor. Principala lucrare silvotehnică reglementată de amenajamentul silvic care ar putea duce la o diminuare sau pierdere a biodiversității o reprezintă extragerea integrală a arborilor ajunși la o vârstă înaintată (tăieri rase), vârstă care nu mai permite exercitarea rolului de protecție de către aceștia, ca urmare a aplicării tratamentelor silviculturale (nu avem propuse astfel de lucrări propuse în plan).

Acesta este motivul pentru care arboretele, ajunse la vârsta exploatabilității, din cadrul UP I Novăceni vor fi parcurse într-o proporție covârșitoare cu tratamentul tăierilor progresive. Acest tratament răspunde din punct de vedere al biodiversității genetice actualelor și viitoarelor cerințe, de asemenea posedă aptitudini pentru conservarea și ameliorarea structurii pe specii a arboretelor (diversitate ecosistemică). Calitatea deosebită a acestui tratament rezidă din faptul că ideea regenerării în ochiuri este preluată din procesul de regenerare a pădurii naturale.

Măsuri generale pentru prevenirea impactului asupra habitatelor

Habitatul 3220 Vegetație herbacee de pe malurile râurilor montane, habitatul 6430 Comunitati de liziera cu ierburi înalte higrofile de la nivelul câmpiilor, pâna la cel montan și alpin, habitatul 91V0 Păduri dacice de fag (Symphyto-fagion), habitatul 4060 Tufărisuri alpine și boreale, habitatul 9110 Păduri de fag de tip Luzulo-Fagetum, habitatul 9180* Păduri din Tilio-Acerion pe versanți abrupti, grohotișuri și ravene, habitatul 9410 Păduri acidofile de Picea abies din regiunea montană (Vaccinio-Piceetea)

- lucrările de îngrijire și conducere a arboretelor se vor efectua conform planurilor decenale prevăzute în amenajamente silvice;
- în cadrul lucrărilor silvotehnice se va acorda o atenție sporită tinerii sub control a procentului speciilor cu potențial invaziv și a celor alohtone, tinzând spre eliminarea lor și asigurarea compoziției corespunzătoare tipului natural fundamental de pădure;
- în cadrul efectuării lucrărilor silvice se va respecta măsura de a menține în pădure minim 2-3 arbori/ha parțial uscați, bătrâni sau ruți care prezintă cavități și scorbur;

În ceea ce privește modul de exploatare a arboretelor, se vor respecta următoarele reguli:

- crearea de culoare de exploatare cu distanța dintre axe de 50-60 m și lățimea de 2.5-3.5 m, dimensionate după utilajul folosit. Dacă nu se pot evita zonele cu seminiș, este de dorit ca lățimea culoarelor să fie mai îngustă în porțiunile cu seminiș utilizabi, 1-1.5 m;
- doborârea arborilor și colectarea materialului lemnos se vor face astfel încât să nu se rănească arborii remanenți și să nu se distrugă porțiunile cu seminiș deja instalat:
- direcția tehnică a arborilor ce vor fi doborâți va fi spre arboretul matur, ținându-se cont de ochiurile cu regenerare, microrelief, arborii seminceri, direcția de colectare, dată în special de poziția culoarelor de exploatare;
- aplicarea metodei de exploatare în multipli de sortimente, astfel deplasându-se sortimente mai puțin voluminoase, vor fi mai ușor de deplasat de la cioată la calea de colectare, lucru ce oferă o flexibilitate mai mare în ocolirea ochiurilor cu seminiș și a semincerilor;
- este indicat ca recoltarea masei lemnoase să se facă iarna pe zăpadă, în special în cazul tăierilor de racordare, pentru a nu se vătăma seminișul existent, solul și anumite specii cu valoare conservativă ridicată;
- pentru protejarea solului, se vor evita extragerile de masă lemnoasă în perioadele ploioase;
- se va prefera colectarea lemnului cu funicularul la aplicarea tăierii definitive sau a tăierii de racordare a ochiurilor;
- parchetele se vor curăța corespunzător de resturile de exploatare;
- rețeaua de drumuri de colectare trebuie să fie optim dimensionată, adică eficiență maximă cu prejudicii minime.

Ajutorarea regenerării naturale

- în cazul aplicării tăierilor de însămânțare, se vor extrage subarboretul și seminișul neutilizabil. Poate fi considerat seminiș neutilizabil și seminișul de fag preexistent, care a suferit prea mult timp umbrirea pentru a mai putea fi de viitor -Haralamb At., 1967;
- în cazul aplicării tăierilor de deschidere a ochiurilor în amestecurile de fag cu gorun, în anii de fructificație ai gorunului, înainte de căderea ghindei, dacă sub unii seminceri de gorun există deja instalat seminiș de fag, atunci acesta se va extrage;
- în cazul în care pătura erbacee este foarte bine dezvoltată, va fi eliminată din ochiurile de regenerare sau pe 30 - 40 % din suprafața ce se urmărește a fi însămânțată în anii de fructificație ai gorunului și/sau fagului, cu atenție însă la protejarea speciilor rare;
- dacă solul este tasat, înainte de căderea jirului sau a ghindei, deci în perioada iulie - ½ septembrie, se poate recurge la o mobilizare a acestuia pe fâșii late de 1 m și distanțate la 1 m, poziționate pe curba de nivel;
- se vor strânge resturile de exploatare în șiruri late de aproximativ 1 m, martoane, dispuse pe linia de cea mai mare pantă;
- seminișul speciilor principale vătămat cu ocazia lucrărilor de exploatare se va recepa. Lucrarea se va efectua în timpul repaosului vegetativ, primăvara devreme, pentru a se menține puterea de lăstărire. Conform normelor în vigoare, dacă procentul de seminiș vătămat depășește procentul admis prin reglementări, atunci costurile cu receperea vor fi suportate de unitatea ce a executat exploatarea;
- în cazul aplicării tratamentului tăierilor progresive în arboretele amestecate de fag cu gorun, în ochiurile de favorizare a seminișului de gorun, este posibil să fie nevoie de descopleșiri, pentru protejarea seminișurilor de concurența speciilor ierboase și arbustive. Se recomandă ca în primii 2 – 3 ani de la instalare, până la atingerea unei înălțimi de 40 – 50

cm, în funcție de condițiile caracteristice fiecărui arboret, să se efectueze câte 2 descopleșiri pe an, una la începutul sezonului de vegetație, lunile mai-iunie, și alta spre sfârșitul acestuia, luna septembrie. Cea de-a doua se va aplica dacă se consideră că există pericolul ca buruienile să determine culcarea puietilor la căderea zăpezii. Acestea nu se vor aplica în perioada de arșiță, iulie-august;

Completarea regenerării naturale

- în cazul aplicării tratamentului tăierilor progresive în arboretele amestecate de fag cu gorun, dacă fructificațiile la gorun sunt foarte rare sau semințișul nu se instalează în ochiurile deschise prin tăierile de regenerare, atunci se poate recurge la plantații. Materialul forestier de reproducere, puietii, va fi de proveniență locală sau din ecotipuri similare. Pe lângă speciile edificatoare, în microstațiuni favorabile, pot fi introduse și alte esențe prețioase, cireș, frasin, arțar, paltin, sorb, în proporție apropiată de cea a tipului natural fundamental de pădure, crescând astfel biodiversitatea și valoarea ecologică și economică a arboretului. Dacă aceste specii au existat în arboretul matur, atunci cu atât mai mult este încurajată păstrarea acestora în compoziția noului arboret;
- deși, în general, în cazul completărilor nu sunt recomandate semănăturile directe, dacă se consideră convenabil, acestea pot fi luate în considerare;

Alte recomandări

- este contraindicată extragerea subarboretului prin ultima răritură;
- dacă există zone cu specii rare, plante sau animale, acestea vor fi gospodărite conform cerințelor de conservare ale acestora.

Alegerea zonelor în care vor fi amplasate platformele primare se va face astfel încât acestea să aibă suprafață suficientă pentru a permite stivuirea și fasonarea volumului de lemn și să permită încărcarea acestuia în vehicule. La amplasarea acestor suprafețe se va urmări ca ele să fie așezate cu precădere la intersecția traseelor de scos cu căile de transport permanente, să fie în zone ferite de viituri, să nu necesite lucrări de terasare.

Pentru a preveni atacurile diversilor dăunători sau agenți patogeni se vor adopta măsuri specifice de prevenire. În acest sens se va evita menținerea lemnului o perioadă îndelungată în parchete și în platformele primare, pentru a preveni apariția ciupercilor lignicole. Resturile de exploatare se vor stivui în martoane așezate pe linia de cea mai mare pantă astfel încât să ocupe suprafețe cât mai reduse.

La exploatarea masei lemnoase se vor respecta toate instrucțiunile tehnice în vigoare cu privire la organizarea de santier, procesele tehnologice și perioadele de exploatare.

Soluțiile specifice de exploatare vor fi stabilite în funcție de particularitățile staționare ale fiecărui șantier. Exploatarea lemnului se va face cu o firmă specializată și atestată în lucrări de exploatare forestiere, pe baza unui proces tehnologic avizat de administrația silvică.

Măsuri pentru reducerea impactului asupra habitatelor în vederea atingerii obiectivelor emise de ANANP

✓ ***pentru habitatele cu codurile 3220, 6430, 91V0 din ROSAC0128 Nordul Gorjului de Est***

- se vor lăsa pe amplasament cel puțin 20 mc/ha lemn mort la sol sau pe picior;
- se vor lăsa pe amplasament cel puțin 5 arbori/ha ca arbori de biodiversitate;

- Este recomandat însă ca activitățile de exploatare forestieră să se realizeze pe cât posibil în afara sezonului de reproducere, în intervalul august - aprilie. (masura din planul de management pentru speciile de mamifere și amfibieni).

Având în vedere mobilitatea speciilor și perioada lungă de implementare a planului (10 ani) considerăm a fi necesare stabilirea unor măsuri generale pentru speciile pentru care a fost desemnată ANPIC în funcție de potențialul impact survenit din lucrările silvice.

Măsuri pentru prevenirea și reducerea impactului asupra speciilor de mamifere

- ✓ se va evita organizarea unor parchete de exploatare în zonele în care vor fi identificate locurile de împerechere și creștere a puilor, în perioadanoiembrie-martie;
- ✓ se va evita organizarea simultană a parchetelor de exploatare pe suprafețe învecinate;
- ✓ evitarea alterării habitatelor din jurul adăposturilor;
- ✓ păstrarea de arbori bătrâni și scorburoși în pădure;
- ✓ asigurarea unei rețele de arbori scorburoși 1-3 indivizi, iar distanța dintre zonele cu număr ridicat de scorburi să nu depășească 1km;
- ✓ instalarea de adăposturi artificiale în arboretele tinere;
- ✓ excluderea folosirii pesticidelor, cel puțin în vecinătatea adăposturilor;
- ✓ astuparea tuturor șanțurilor și ogașelor formate în procesul de exploatare;
- ✓ biomasa neutilizată (crăci subțiri, arbori putregăioși, iescari, ș.a), va rămâne în locul de doborâre a arborelui, pentru reciclarea materiei și conservarea biodiversității;
- ✓ evitarea tăierii de produse principale pe o rază de 25 m în jurul intrării peșterii - pot fi realizate tăieri de igienă și accidentale;
- ✓ plantarea de puiți specii foioase corespunzătoare stațiunii în imediata vecinătate a intrării în adăposturile subterane

Măsuri de reducerea impactului la nivel de specie:

- ✓ măsuri de diminuare a impactului pentru specia *Canis lupus* – se va păstra o distanță suficientă la reperarea prezenței lupoicelor cu pui (în zona de stâncării);
- ✓ măsuri de diminuare a impactului pentru specia *Lutra lutra* – se va păstra o distanță suficientă la reperarea prezenței speciei;
- ✓ măsuri de diminuare a impactului pentru specia *Lynx lynx* – conducerea vehiculelor motorizate se va realiza cu viteză redusă pentru a reduce riscul accidentării speciei;
- ✓ măsuri de diminuare a impactului pentru specia *Miniopterus schreibersii* – în zonele habitatului speciei se va păstra liniștea și se vor utiliza echipamente cât mai silențioase;
- ✓ măsuri de diminuare a impactului pentru specia *Myotis bechsteinii* – în zonele habitatului speciei se va păstra liniștea și se vor utiliza echipamente cât mai silențioase;
- ✓ măsuri de diminuare a impactului pentru specia *Myotis blythii* – în zonele habitatului speciei se va păstra liniștea și se vor utiliza echipamente cât mai silențioase;
- ✓ măsuri de diminuare a impactului pentru specia *Myotis emarginatus* – în zonele habitatului speciei se va păstra liniștea și se vor utiliza echipamente cât mai silențioase;
- ✓ măsuri de diminuare a impactului pentru specia *Myotis myotis* – în zonele habitatului speciei se va păstra liniștea și se vor utiliza echipamente cât mai silențioase;

- ✓ măsuri de diminuare a impactului pentru specia *Rhinolophus ferrumequinum* – în zonele habitatului speciei se va păstra liniștea și se vor utiliza echipamente cât mai silențioase;
- ✓ măsuri de diminuare a impactului pentru specia *Rhinolophus hipposideros* – în zonele habitatului speciei se va păstra liniștea și se vor utiliza echipamente cât mai silențioase;
- ✓ măsuri de diminuare a impactului pentru specia *Ursus arctos* - lucrările silvotehnice se vor efectua cu utilaje și unelte cât mai noi care produc un zgomot cât mai redus ca intensitate, iar în timpul hibernării speciei în apropiere de bârloguri se va păstra o distanță suficient de mare încât specia să nu fie deranjată (decembrie-martie).

Măsuri pentru reducerea impactului asupra speciilor de amfibieni și reptile

Se vor evita următoarele activități deoarece pot genera perturbări în creșterea și dezvoltarea populațiilor

- ✓ desecările, drenajul zonelor umede;
- ✓ depozitarea rumegușului sau a resturilor de exploatare în zonele umede;
- ✓ utilizarea de substanțe chimice în procesul de combatere a unor dăunători ai pădurii;
- ✓ se va limita depozitarea pe marginea drumurilor forestiere la maxim 1 lună a lemnului exploatat mai ales în perioada de reproducere a speciilor, îndeosebi în zonele unde aceasta a fost deja semnalată;
- ✓ se va limita extragerea din marginea pădurii, din luminișuri, poieni și margini de drum forestier a arborilor căzuți sau a lemnului mort aflat în contact cu solul -cioate, trunchiuri, ramuri groase- de către localnici pentru uz gospodăresc, mai ales în zonele unde specia a fost semnalată;
- ✓ se interzice abandonarea materialului lemnos provenit din exploatare sau a altor materiale provenite din utilaje de exploatare sau accesorii pe suprafețele adiacente albiilor râurilor.

Măsuri de reducerea impactului la nivel de specie:

- ✓ măsuri de diminuare a impactului pentru specia *Bombina variegata* - este interzisă depozitarea deșeurilor de orice fel în ape, pe malul apelor, în bălți și în șanțuri, este interzisă evacuarea oricăror substanțe poluante în ape sau în apropierea acestora, inclusiv în bălți și șanțuri din aria de distribuție a speciei în sit;
- ✓ măsuri de diminuare a impactului pentru specia *Triturus cristatus* - este interzisă depozitarea deșeurilor de orice fel în ape, pe malul apelor, în bălți și în șanțuri, este interzisă evacuarea oricăror substanțe poluante în ape sau în apropierea acestora, inclusiv în bălți și șanțuri din aria de distribuție a speciei în sit;
- ✓ măsuri de diminuare a impactului pentru specia *Emys orbicularis* - este interzisă depozitarea deșeurilor de orice fel în ape, pe malul apelor, în bălți și în șanțuri, este interzisă evacuarea oricăror substanțe poluante în ape sau în apropierea acestora, inclusiv în bălți și șanțuri din aria de distribuție a speciei în sit;

Măsuri pentru reducerea impactului asupra speciilor de nevertebrate

Se vor evita:

- ✓ fragmentarea habitatelor;
- ✓ distrugerea habitatelor;
- ✓ degradarea habitatelor;
- ✓ limitarea perioadei de depozitare a lemnului exploatat în platformele primare sau drumurile auto forestiere la mai puțin de o lună în zonele ce reprezintă habitat adecvat pentru specii.

Măsuri de reducerea impactului la nivel de specie:

- ✓ măsuri pentru diminuarea impactului asupra speciei *Euplagia quadripunctaria* - se vor evita deranșele în zonele unde este reperată prezența speciei;
- ✓ măsuri pentru diminuarea impactului asupra speciei *Lucanus cervus* – se vor crea zone cu strat rarefiat.

Măsuri pentru reducerea impactului asupra speciilor de pești

Se vor evita următoarele:

- ✓ tăierile în arborete situate pe malul râurilor și pâraielor în care trăiesc speciile de interes comunitar. În situația în care acest lucru nu este posibil se va păstra o bandă, așa numită zonă tampon, de cel puțin 50 m pe ambele maluri în care nu se intervine cu tăieri;
- ✓ traversarea cursurilor de apă de către utilajele folosite în procesul de exploatare lemnoasă;
- ✓ depozitarea rumegușului, a resturilor de exploatare în albia râurilor și a pâraielor;
- ✓ bararea cursurilor de apă;
- ✓ astuparea podurilor sau a podețelor cu resturi de exploatare;
- ✓ utilizarea de substanțe chimice în procesul de combatere a unor dăunători ai pădurii.

Măsuri de reducerea impactului la nivel de specie:

- ✓ măsuri de diminuare a impactului pentru specia *Barbus balcanicus* - sunt interzise orice fel de intervenții în albia cursului de apă, este interzisă poluarea prin deversări de substanțe sau materii solide (ex. rumegușul);
- ✓ măsuri de diminuare a impactului pentru specia *Cottus gobio* - sunt interzise orice fel de intervenții în albia cursului de apă, este interzisă poluarea prin deversări de substanțe sau materii solide (ex. rumegușul);
- ✓ măsuri de diminuare a impactului pentru specia *Eudontomyzon mariae* - sunt interzise orice fel de intervenții în albia cursului de apă, este interzisă poluarea prin deversări de substanțe sau materii solide (ex. rumegușul);
- ✓ măsuri de diminuare a impactului pentru specia *Romanogobio uranoscopus* - sunt interzise orice fel de intervenții în albia cursului de apă, este interzisă poluarea prin deversări de substanțe sau materii solide (ex. rumegușul);
- ✓ măsuri de diminuare a impactului pentru specia *Sabanejewia balcanica* - sunt interzise orice fel de intervenții în albia cursului de apă, este interzisă poluarea prin deversări de substanțe sau materii solide (ex. rumegușul).

Măsuri pentru reducerea impactului asupra speciilor de plante

- ✓ este interzisă depozitarea masei lemnoase exploatate în zonele în care au fost identificate specii de plante de interes comunitar;
- ✓ se va evita colectarea materialului lemnos pe trasee în care au fost identificate respectivele specii;
- ✓ se interzice amplasarea rampelor de încărcare în zone în care a fost raportată prezența speciilor de interes comunitar;
- ✓ interzicerea colectării de exemplare ale speciilor.

Măsuri de reducerea impactului la nivel de specie:

- ✓ măsuri pentru diminuarea impactului asupra speciei *Campanula serrata*- se vor evita lucrările care să afecteze specia;
- ✓ măsuri pentru diminuarea impactului asupra speciei *Iris aphylla ssp. Hungarica* - se interzice târârea lemnului pe suprafețele cu speciile aflate sub protecție, precum și călcarea;
- ✓ măsuri pentru diminuarea impactului asupra speciei *Pulsatilla grandis* – se interzice târârea lemnului pe suprafețele cu speciile aflate sub protecție, precum și călcarea;
- ✓ măsuri pentru diminuarea impactului asupra speciei *Tozzia carpathica* - se vor evita lucrările care să afecteze specia.

Măsuri pentru reducerea impactului asupra habitatelor în vederea atingerii obiectivelor emise de ANANP

- ✓ **pentru habitatele cu codurile 4060, 9110, 9180*, 9410 din ROSAC0188 Parâng**

– se vor lăsa pe amplasament cel puțin 20 mc/ha lemn mort la sol sau pe picior;

- se vor lăsa pe amplasament cel puțin 5 arbori/ha ca arbori de biodiversitate;

Având în vedere mobilitatea speciilor și perioada lungă de implementare a planului (10 ani) considerăm a fi necesare stabilirea unor măsuri generale pentru speciile pentru care a fost desemnată ANPIC în funcție de potențialul impact survenit din lucrările silvice.

Măsuri pentru prevenirea și reducerea impactului asupra speciilor de mamifere

- ✓ se va evita organizarea unor parchete de exploatare în zonele în care vor fi identificate locurile de împerechere și creștere a puilor, în perioada noiembrie-martie;
- ✓ se va evita organizarea simultană a parchetelor de exploatare pe suprafețe învecinate;
- ✓ evitarea alterării habitatelor din jurul adăposturilor;
- ✓ păstrarea de arbori bătrâni și scorburoși în pădure;
- ✓ asigurarea unei rețele de arbori scorburoși 1-3 indivizi, iar distanța dintre zonele cu număr ridicat de scorburi să nu depășească 1 km;
- ✓ instalarea de adăposturi artificiale în arboretele tinere;
- ✓ excluderea folosirii pesticidelor, cel puțin în vecinătatea adăposturilor;
- ✓ astuparea tuturor șanțurilor și ogașelor formate în procesul de exploatare;
- ✓ biomasa neutilizată (crăci subțiri, arbori putregăioși, iescari, ș.a), va rămâne în locul de doborâre a arborelui, pentru reciclarea materiei și conservarea biodiversității;
- ✓ evitarea tăierii de produse principale pe o rază de 25 m în jurul intrării peșterii - pot fi realizate tăieri de igienă și accidentale;
- ✓ plantarea de puieți specii foioase corespunzătoare stațiunii în imediata vecinătate a intrării în adăposturile subterane

Măsuri de reducerea impactului la nivel de specie:

- ✓ măsuri de diminuare a impactului pentru specia *Canis lupus* – se va păstra o distanță suficientă la reperarea prezenței lupoicelor cu pui (în zona de stâncării);
- ✓ măsuri de diminuare a impactului pentru specia *Lynx lynx* – conducerea vehiculelor motorizate se va realiza cu viteză redusă pentru a reduce riscul accidentării speciei;
- ✓ măsuri de diminuare a impactului pentru specia *Ursus arctos* - lucrările silvotehnice se vor efectua cu utilaje și unelte cât mai noi care produc un zgomot cât mai redus ca intensitate, iar în timpul hibernării speciei în apropiere de bârloguri se va păstra o distanță suficient de mare încât specia să nu fie deranjată (decembrie-martie).

Măsuri pentru reducerea impactului asupra speciilor de amfibieni și reptile

Se vor evita următoarele activități deoarece pot genera perturbări în creșterea și dezvoltarea populațiilor

- ✓ desecările, drenajul zonelor umede;
- ✓ depozitarea rumegușului sau a resturilor de exploatare în zonele umede;
- ✓ utilizarea de substanțe chimice în procesul de combatere a unor dăunători ai pădurii;
- ✓ se va limita depozitarea pe marginea drumurilor forestiere la maxim 1 lună a lemnului exploatat mai ales în perioada de reproducere a speciilor, îndeosebi în zonele unde aceasta a fost deja semnalată;
- ✓ se va limita extragerea din marginea pădurii, din luminișuri, poieni și margini de drum forestier a arborilor căzuți sau a lemnului mort aflat în contact cu solul -cioate, trunchiuri, ramuri groase- de către localnici pentru uz gospodăresc, mai ales în zonele unde specia a fost semnalată;
- ✓ se interzice abandonarea materialului lemnos provenit din exploatare sau a altor materiale provenite din utilaje de exploatare sau accesorii pe suprafețele adiacente albiilor râurilor.

Măsuri de reducerea impactului la nivel de specie:

- ✓ măsuri de diminuare a impactului pentru specia *Bombina variegata* - este interzisă depozitarea deșeurilor de orice fel în ape, pe malul apelor, în bălți și în șanțuri, este interzisă evacuarea oricăror substanțe poluante în ape sau în apropierea acestora, inclusiv în bălți și șanțuri din aria de distribuție a speciei în sit;

Măsuri pentru reducerea impactului asupra speciilor de nevertebrate

Se vor evita:

- ✓ fragmentarea habitatelor;
- ✓ distrugerea habitatelor;
- ✓ degradarea habitatelor;
- ✓ limitarea perioadei de depozitate a lemnului exploatat în platformele primare sau drumurile auto forestiere la mai puțin de o lună în zonele ce reprezintă habitat adecvat pentru specii.

Măsuri de reducerea impactului la nivel de specie:

- ✓ măsuri pentru diminuarea impactului asupra speciei *Pholidoptera transsylvanica* (cosașul transilvănean) – se evita eliminarea vegetatiei edificatoare din stratul ierbos.
- ✓ măsuri pentru diminuarea impactului asupra speciei *Pseudogaurotina excellens* - se evita eliminarea vegetatiei de pe malurile corpurilor de apă.

Măsuri pentru reducerea impactului asupra speciilor de pești

Se vor evita următoarele:

- ✓ tăierile în arborete situate pe malul râurilor și pâraielor în care trăiesc speciile de interes comunitar. În situația în care acest lucru nu este posibil se va păstra o bandă, așa numita zonă tampon, de cel puțin 50 m pe ambele maluri în care nu se intervine cu tăieri;
- ✓ traversarea cursurilor de apă de către utilajele folosite în procesul de exploatare lemnoasă;
- ✓ depozitarea rumegușului, a resturilor de exploatare în albia râurilor și a pâraielor;
- ✓ bararea cursurilor de apă;
- ✓ astuparea podurilor sau a podețelor cu resturi de exploatare;
- ✓ utilizarea de substanțe chimice în procesul de combatere a unor dăunători ai pădurii.

Măsuri de reducerea impactului la nivel de specie:

- ✓ măsuri de diminuare a impactului pentru specia *Cottus gobio* - sunt interzise orice fel de intervenții în albia cursului de apă, este interzisă poluarea prin deversări de substanțe sau materii solide (ex. rumegușul);

Măsuri pentru reducerea impactului asupra speciilor de plante

- ✓ este interzisă depozitarea masei lemnoase exploatate în zonele în care au fost identificate specii de plante de interes comunitar;
- ✓ se va evita colectarea materialului lemnos pe trasee în care au fost identificate respectivele specii;
- ✓ se interzice amplasarea rampelor de încărcare în zone în care a fost raportată prezența speciilor de interes comunitar;
- ✓ interzicerea colectării de exemplare ale speciilor.

Măsuri de reducerea impactului la nivel de specie:

- ✓ măsuri pentru diminuarea impactului asupra speciei *Tozzia carpathica* - se vor evita lucrările care să afecteze specia.
- ✓ măsuri pentru diminuarea impactului asupra speciei *Poa granitica ssp. Disparilis* - se vor evita lucrările care să afecteze specia.
- ✓ măsuri pentru diminuarea impactului asupra speciei *Buxbaumia viridis* se vor evita lucrările care să afecteze specia.

Tabelul 23
Măsurile de prevenire (P), evitare (E) și reducere (R) a impactului

Măsură- descriere	Tip măsură (P/E/R)	Specia/ habitatul afectat/ă	Parametru căruia i se adresează măsura	Impactul căreia i se adresează măsura	Perioada de implementare a măsurii	Locația implementării măsurii
Se va evita trecerea cu utilajele pe suprafața habitatului	P	3220 Vegetație herbacee de pe malurile râurilor montane	Abundență specii edificatoare/caracteristice	Activitățile propuse în cadrul planului pot induce modificări la nivelul acestui parametru prin utilizarea utilajelor pe suprafața habitatului	2023-2032	u.a. 37
Se va evita trecerea cu utilajele pe suprafața habitatului	P	6430 Comunități de lizieră cu ierburi înalte higrofile de la câmpie din etajul montan până în cel alpin	Abundența speciilor edificatoare caracteristice din abundența totală	Activitățile propuse în cadrul planului pot induce modificări la nivelul acestui parametru prin utilizarea utilajelor pe suprafața habitatului	2023-2032	u.a. 37
se vor lăsa pe amplasament cel puțin 20 mc/ha lemn mort la sol sau pe picior;	R	91V0 Păduri dacice de fag (Symphyto-Fagion)	Volum lemn mort	Prin implementarea prevederilor amenajamentului există posibilitatea de a nu se putea atinge obiectivul de conservare și valoarea tinta având în vedere că lucrările propuse vizează extragerea de arbori din această categorie prin taieri de igienă	2023-2032	Întreaga suprafață a amenajamentului
se vor lăsa pe amplasament cel puțin 5 arbori/ha ca arbori de biodiversitate din clasa de vârstă peste 80 de ani;	R	91V0 Păduri dacice de fag (Symphyto-Fagion)	Arbori de biodiversitate	Prin implementarea prevederilor amenajamentului există posibilitatea de a nu se putea atinge obiectivul de conservare și valoarea tinta având în vedere că lucrările propuse vizează extragerea de arbori din această categorie prin taieri de produse principale	2023-2032	Întreaga suprafață a amenajamentului
se vor lăsa pe amplasament cel puțin 5 arbori/ha ca arbori de biodiversitate din clasa de vârstă peste 80 de ani;	P	Canis lupus	Proporția și suprafața pădurilor bătrâne (peste 80 ani)	Prin implementarea prevederilor amenajamentului nu se poate cuantifica dacă se va putea atinge obiectivul de conservare și valoarea tinta	2023-2032	Întreaga suprafața a amenajamentului

se vor lăsa pe amplasament cel puțin 5 arbori/ha ca arbori de biodiversitate din clasa de vârstă peste 80 de ani;	P	Lynx lynx	Proporția și suprafața pădurilor bătrâne (peste 80 ani)	Prin implementarea prevederilor amenajamentului nu se poate cuantifica daca se va putea atinge obiectivul de conservare si valoarea tinta	2023-2032	Întreaga suprafata a amenajamentului
se vor lăsa pe amplasament cel puțin 5 arbori/ha ca arbori de biodiversitate din clasa de vârstă peste 80 de ani;	P	Ursus arctos	Proporția și suprafața pădurilor bătrâne (peste 80 ani)	Prin implementarea prevederilor amenajamentului nu se poate cuantifica daca se va putea atinge obiectivul de conservare si valoarea tinta	2023-2032	Întreaga suprafata a amenajamentului

*Tabelul 24
Măsurile de prevenire (P), evitare (E) și reducere (R) a impactului*

Măsură- descriere	Tip măsură (P/E/R)	Specia/ habitatul afectat/ă	Parametru căruia i se adresează măsura	Impactul căreia i se adresează măsura	Perioada de implementare a măsurii	Locația implementării măsurii
Se va evita trecerea cu utilajele pe suprafața habitatului	P	4060 Tufărișuri alpine boreale	Abundența speciilor edificatoare din abundența totală	Activitățile propuse în cadrul planului pot induce modificări la nivelul acestui parametru prin utilizarea utilajelor pe suprafata habitatului	2023-2032	u.a. 170B
se vor lăsa pe amplasament cel puțin 10 mc/ha lemn mort la sol sau pe picior;	R	9110 Păduri de fag Luzulo-Fagetum	Volum lemn mort pe sol sau pe picior cu diamentru mai mare de 35 cm	Activitățile propuse în cadrul planului se suprapun habitatului. Se poate modifica parametrul habitatului.	2023-2032	u.a. 171A, 172A
se vor lăsa pe amplasament cel puțin 25% lemn în descompunere;			Lemn mort în descompunere avansată			
se vor lăsa pe amplasament cel puțin 5 arbori/ha ca arbori de biodiversitate din clasa de vârstă peste 80 de ani;			Insule de îmbătrânire/arbori de biodiversitate			
se vor lăsa pe amplasament cel puțin 10 mc/ha lemn mort la sol sau pe picior;	R	9180* Păduri pe pante, grogotișuri și ravene de Tilio-Acerion	Volum lemn mort pe sol sau pe picior cu diamentru mai mare de 35 cm	Activitățile propuse în cadrul planului se suprapun habitatului. Se poate modifica parametrul habitatului.	2023-2032	u.a. 171A, 172A
se vor lăsa pe amplasament cel puțin 25% lemn în descompunere;			Lemn mort în descompunere avansată			

se vor lăsa pe amplasament cel puțin 5 arbori/ha ca arbori de biodiversitate din clasa de vârstă peste 80 de ani;			Insule de îmbătrânire/arbori de biodiversitate			
se vor lăsa pe amplasament cel puțin 10 mc/ha lemn mort la sol sau pe picior;	R	9410 Păduri acidofile de Picea abies din regiunea montani (Vaccinio-Piceetea)	Volum lemn mort pe sol sau pe picior cu diametru mai mare de 35 cm	Activitățile propuse în cadrul planului se suprapun habitatului. Se poate modifica parametrul habitatului.	2023-2032	u.a. 49A, 49B, 49C, 49D
se vor lăsa pe amplasament cel puțin 5 arbori/ha ca arbori de biodiversitate din clasa de vârstă peste 80 de ani;			Insule de îmbătrânire/arbori de biodiversitate			
se vor identifica habitatele speciei (balti temporare), se vor marca, iar în timpul lucrărilor aceste zone se vor ocoli.	E	Bombina variegata	Densitatea habitatului de reproducere	Prin implementarea prevederilor amenajamentului exista posibilitatea de a nu se atinge obiectivul de conservare si valoarea tinta	2023-2032	Întreaga suprafata a amenajamentului unde vor fi identificati indivizi
se vor lăsa pe amplasament cel puțin 5 arbori/ha ca arbori de biodiversitate din clasa de vârstă peste 80 de ani;	P	Canis lupus	Proporția și suprafața pădurilor bătrâne (peste 80 ani)	Prin implementarea prevederilor amenajamentului nu se poate cuantifica daca se va putea atinge obiectivul de conservare si valoarea tinta	2023-2032	Întreaga suprafata a amenajamentului
se vor lăsa pe amplasament cel puțin 5 arbori/ha ca arbori de biodiversitate din clasa de vârstă peste 80 de ani;	P	Ursus arctos	Proporția și suprafața pădurilor bătrâne (peste 80 ani)	Prin implementarea prevederilor amenajamentului nu se poate cuantifica daca se va putea atinge obiectivul de conservare si valoarea tinta	2023-2032	Întreaga suprafata a amenajamentului

Tabelul nr. 19
Verificarea îndeplinirii criteriilor SMART pentru măsurile propuse

Atribut	Întrebare cheie	DA/NU	Explicații cu privire la răspunsul la întrebarea cheie
Specifică Măsurabilă	Se adresează unui(unor) anumit(e) habitat(e) / specii?	DA	S-au dat masuri pentru habitatele si speciile suprapuse planului, dar și măsuri generale pentru toate speciile din ANPIC suprapuse avand în vedere mobilitatea acestora și perioada lungă de implementare a prevederilor amenajamentului silvic.
	Poate fi utilă și altor habitate / specii?	DA	Pe partea de habitate impactul potențial este similar si pentru habitate, astfel că masuri pot fi utilizate și pentru alte habitate.
	Se adresează unui parametru al Obiectivului de conservare?	DA	Măsurile date sunt specifice,țintite spre obiectivele de conservare.
	Se adresează unui impact semnificativ identificat pentru proiect?	DA	Sunt masuri care se adreseaza unui impact semnsificativ, si care prin aplicare va reduce impactul.
	Sunt definite dimensiunile constructive ale măsurii (înălțime, lungime, lățime etc)?	DA	Se cunoaste suprafata amenajamentului silvic, la nivel de UP, u.a.
	Poate fi cuantificată contribuția la reducerea impactului?	DA	Impactul rezidual prin aplicarea măsurilor va fi unul nesemnificativ.
	Este definită unitatea de măsură în acord cu unitatea de măsură a parametrului Obiectivului de conservare?	DA	Măsurile s-au dat în acord cu parametrii obiectivelor de conservare.
	Modul de cuantificare permite stabilirea unui indicator ce poate fi monitorizat pe durata aplicării măsurii?	DA	Sunt indicatori monitorizabili care pot stabili cuantificarea măsurilor.
Aplicabilă Relevantă	Există dovezi privind posibilitatea practică de realizare / implementare a măsurii?	DA	Măsuri date sunt practice.
	Există dovezi ale aplicării și funcționării acestei măsurii în trecut?	DA	Măsurile date sunt utilizate in planuri similare.
	Poate fi realizată această măsură fără costuri disproporționate?	DA	Măsuri nu implică costuri mari.
	Este cea mai bună măsură aplicabilă pentru impactul identificat?	DA	Măsurile date sunt utilizate in planuri similare.
	Poate conduce la un impact rezidual nesemnificativ?	DA	Impactul dupa aplicarea masurilor va fi unul nesemnificativ.

Încadrată în timp	Este menționată clar etapa proiectului în care se realizează / implementează?	DA	Se va implementa în perioada 2023-2032. După ce pentru plan va fi emis actul conducătorului autorității centrale de mediu și publicarea acestuia împreună cu amenajamentul silvic în Monitorul Oficial.
	Este menționată clar etapa proiectului în care sunt obținute rezultatele scontate? Există un interval de timp anume?	DA	Se precizează în amenajament posibilitatea anuală de recoltat.

*Tabelul 20
Calendarul privind implementarea și monitorizarea măsurilor de reducere a impactului*

Măsură	Specia/habitatul afectat/ă	Parametru căruia i se adresează măsura	Impactul căruia i se adresează măsura	Calendarul de implementare a măsurilor												Responsabil	Buget
				1	2	3	4	5	6	7	8	9	10	11	12		
Se va evita trecerea cu utilajele pe suprafața habitatului	3220 Vegetație herbacee de pe malurile râurilor montane	Abundență specii edificatoare/caracteristice	Activitățile propuse în cadrul planului pot induce modificări la nivelul acestui parametru prin utilizarea utilajelor pe suprafața habitatului	x	x	x	x	x	x	x	x	x	x	x	x	Titularul prin ocolul silvic și agenții care exploatează	500 lei
Se va evita trecerea cu utilajele pe suprafața habitatului	6430 Comunități de lizieră cu ierburi înalte higrofile de la câmpie din etajul montan până în cel alpin	Abundența speciilor edificatoare caracteristice din abundența totală	Activitățile propuse în cadrul planului pot induce modificări la nivelul acestui parametru prin utilizarea utilajelor pe suprafața habitatului	x	x	x	x	x	x	x	x	x	x	x	x	Titularul prin ocolul silvic și agenții care exploatează	500 lei

se vor lăsa pe amplasament cel puțin 20 mc/ha lemn mort la sol sau pe picior	91V0 Păduri dacice de fag (Symphyto-Fagion)	Volum lemn mort	Prin implementarea prevederilor amenajamentului exista posibilitatea de a nu se putea atinge obiectivul de conservare si valoarea tinta avand in vedere	x	x	x	x	x	x	x	x	x	x	x	x	Titularul prin ocolul silvic și agenții care exploatează	1000 lei
se vor lăsa pe amplasament cel puțin 5 arbori/ha ca arbori de biodiversitate din clasa de vârstă peste 80 de ani;	91V0 Păduri dacice de fag (Symphyto-Fagion)	Arbori de biodiversitate	Prin implementarea prevederilor amenajamentului exista posibilitatea de a nu se putea atinge obiectivul de conservare si valoarea tinta avand in vedere ca lucrarile propuse vizeaza extragere de arbori din aceasta categorie prin taieri de igiena	x	x	x	x	x	x	x	x	x	x	x	x	Titularul prin ocolul silvic și agenții care exploatează	1000 lei
Se va evita trecerea cu utilajele pe suprafața habitatului	4060 Tufărișuri alpine și boreale	Abundența speciilor edificatoare din abundența totală	Activitățile propuse în cadrul planului pot induce modificări la nivelul acestui parametru prin utilizarea utilajelor pe suprafața habitatului	x	x	x	x	x	x	x	x	x	x	x	x	Titularul prin ocolul silvic și agenții care exploatează	1000 lei

se vor lăsa pe amplasament cel puțin 20 mc/ha lemn mort la sol sau pe picior	9110 Păduri de fag de tip Luzulo-Fagetum	Volum lemn mort pe sol sau pe picior cu diametru mai mare de 35 cm	Prin implementarea prevederilor amenajamentului exista posibilitatea de a nu se putea atinge obiectivul de conservare si valoarea tinta avand in vedere ca lucrarile propuse vizeaza extragere de arbori din aceasta categorie prin taieri de igiena	x	x	x	x	x	x	x	x	x	x	x	x	Titularul prin ocolul silvic și agenții care exploatează	1000 lei
se vor lăsa pe amplasament cel puțin 25% lemn în descompunere;	9110 Păduri de fag de tip Luzulo-Fagetum	Lemn mort în descompunere avansată	Prin implementarea prevederilor amenajamentului exista posibilitatea de a nu se putea atinge obiectivul de conservare si valoarea tinta avand in vedere ca lucrarile propuse vizeaza extragere de arbori din aceasta categorie prin taieri de igiena	x	x	x	x	x	x	x	x	x	x	x	x	Titularul prin ocolul silvic și agenții care exploatează	1000 lei

se vor lăsa pe amplasament cel puțin 5 arbori/ha ca arbori de biodiversitate din clasa de vârstă peste 80 de ani;	9110 Păduri de fag de tip Luzulo-Fagetum	Insule de îmbătrânire/arbori de biodiversitate	Prin implementarea prevederilor amenajamentului exista posibilitatea de a nu se putea atinge obiectivul de conservare si valoarea tinta avand in vedere ca lucrarile propuse vizeaza extragere de arbori din aceasta categorie prin taieri de igiena	x	x	x	x	x	x	x	x	x	x	x	x	Titularul prin ocolul silvic și agenții care exploatează	1000 lei
se vor lăsa pe amplasament cel puțin 20 mc/ha lemn mort la sol sau pe picior	9180* Păduri din Tilio-Acerion pe versanți abrupti, grohotișuri și ravene	Volum lemn mort pe sol sau pe picior cu diamentru mai mare de 35 cm	Prin implementarea prevederilor amenajamentului exista posibilitatea de a nu se putea atinge obiectivul de conservare si valoarea tinta avand in vedere ca lucrarile propuse vizeaza extragere de arbori din aceasta categorie prin taieri de igiena	x	x	x	x	x	x	x	x	x	x	x	x	Titularul prin ocolul silvic și agenții care exploatează	1000 lei

se vor lăsa pe amplasament cel puțin 25% lemn în descompunere;	9180* Păduri din Tilio-Acerion pe versanți abrupti, grohotișuri și ravene	Lemn mort în descompunere avansată	Prin implementarea prevederilor amenajamentului exista posibilitatea de a nu se putea atinge obiectivul de conservare si valoarea tinta avand in vedere ca lucrarile propuse vizeaza extragere de arbori din aceasta categorie prin taieri de igiena	x	x	x	x	x	x	x	x	x	x	x	x	Titularul prin ocolul silvic și agenții care exploatează	1000 lei
se vor lăsa pe amplasament cel puțin 5 arbori/ha ca arbori de biodiversitate din clasa de vârstă peste 80 de ani;	9180* Păduri din Tilio-Acerion pe versanți abrupti, grohotișuri și ravene	Insule de îmbătrânire/arbori de biodiversitate	Prin implementarea prevederilor amenajamentului exista posibilitatea de a nu se putea atinge obiectivul de conservare si valoarea tinta avand in vedere ca lucrarile propuse vizeaza extragere de arbori din aceasta categorie prin taieri de igiena	x	x	x	x	x	x	x	x	x	x	x	x	Titularul prin ocolul silvic și agenții care exploatează	1000 lei

se vor lăsa pe amplasament cel puțin 20 mc/ha lemn mort la sol sau pe picior	9410 Păduri acidofile de Picea abies din regiunea montană (Vaccinio-Piceetea)	Volum lemn mort pe sol sau pe picior cu diametru mai mare de 35 cm	Prin implementarea prevederilor amenajamentului exista posibilitatea de a nu se putea atinge obiectivul de conservare si valoarea tinta avand in vedere ca lucrarile propuse vizeaza extragere de arbori din aceasta categorie prin taieri de igiena	x	x	x	x	x	x	x	x	x	x	x	x	Titularul prin ocolul silvic și agenții care exploatează	1000 lei
se vor lăsa pe amplasament cel puțin 5 arbori/ha ca arbori de biodiversitate din clasa de vârstă peste 80 de ani;	9410 Păduri acidofile de Picea abies din regiunea montană (Vaccinio-Piceetea)	Insule de îmbătrânire/ arbori de biodiversitate	Prin implementarea prevederilor amenajamentului exista posibilitatea de a nu se putea atinge obiectivul de conservare si valoarea tinta avand in vedere ca lucrarile propuse vizeaza extragere de arbori din aceasta categorie prin taieri de igiena	x	x	x	x	x	x	x	x	x	x	x	x	Titularul prin ocolul silvic și agenții care exploatează	1000 lei
Se vor identifica habitatele speciei(balti temporare), se vor marca, iar in timpul lucrarilor aceste zone se vor ocoli.	Bombina variegata	Suprafata habitatului	Prin implementarea prevederilor amenajamentului exista posibilitatea de a nu se atinge obiectivul de conservare si valoarea tinta	x	x	x	x	x	x	x	x	x	x	x	Titularul prin ocolul silvic și agenții care exploatează	2500 lei	

Se vor identifica habitatele speciei(balti temporare), se vor marca, iar in timpul lucrarilor aceste zone se vor ocoli.	Bombina variegata	Densitatea habitatului de reproducere	Prin implementarea prevederilor amenajamentului exista posibilitatea de a nu se atinge obiectivul de conservare si valoarea tinta	x	x	x	x	x	x	x	x	x	x	x	x	Titularul prin ocolul silvic și agenții care exploatează	2500 lei
se vor lăsa pe amplasament cel puțin 5 arbori/ha ca arbori de biodiversitate din clasa de vârstă peste 80 de ani;	Canis lupus	Proporția și suprafața pădurilor bătrâne (peste 80 ani)	Prin implementarea prevederilor amenajamentului nu se poate cuantifica daca se va putea atinge obiectivul de conservare si valoarea tinta	x	x	x	x	x	x	x	x	x	x	x	x	Titularul prin ocolul silvic și agenții care exploatează	1000 lei
se vor lăsa pe amplasament cel puțin 5 arbori/ha ca arbori de biodiversitate din clasa de vârstă peste 80 de ani;	Lynx lynx	Proporția și suprafața pădurilor bătrâne (peste 80 ani)	Prin implementarea prevederilor amenajamentului nu se poate cuantifica daca se va putea atinge obiectivul de conservare si valoarea tinta	x	x	x	x	x	x	x	x	x	x	x	x	Titularul prin ocolul silvic și agenții care exploatează	1000 lei
se vor lăsa pe amplasament cel puțin 5 arbori/ha ca arbori de biodiversitate din clasa de vârstă peste 80 de ani;	Ursus arctos	Proporția și suprafața pădurilor bătrâne (peste 80 ani)	Prin implementarea prevederilor amenajamentului nu se poate cuantifica daca se va putea atinge obiectivul de conservare si valoarea tinta	x	x	x	x	x	x	x	x	x	x	x	x	Titularul prin ocolul silvic și agenții care exploatează	1000 lei

G. Monitorizarea măsurilor de prevenire, evitare și reducere a impactului

Tabelul nr. 21
Programul de monitorizare a măsurilor

Obiective de mediu	Ținte	Indicatori de monitorizare	Frecvență de monitorizare
Exploatarea controlată a fondului forestier	Respectarea cantităților de exploatare prevăzute în amenajament	Tăieri de masă lemnoasă (mii de mc/an)	Anuală
Monitorizarea lucrărilor de asigurarea regenerării naturale	Respectarea condițiilor prevăzute în amenajament	Suprafața anuală parcursă cu 1. regenerări naturale 2. regenerări artificiale	Anuală
Monitorizarea lucrărilor de îngrijire și conducere a arboretelor	Respectarea cantităților de exploatare prevăzute în amenajament	Suprafața anuală parcursă 1. curățiri 2. rărături și volumul de masă lemnoasă extras după fiecare tip de lucrare	Anuală
Monitorizarea lucrărilor speciale de conservare	Respectarea cantităților de exploatare prevăzute în amenajament	Suprafața anuală parcursă cu lucrări de conservare și volumul de masă lemnoasă extras	Anuală
Monitorizarea aplicării tratamentelor silvice	Respectarea cantităților de exploatare prevăzute în amenajament	Suprafața anuală parcursă cu 1. tăieri progresive și volumul de masă lemnoasă extras	Anuală
Monitorizarea aplicării tăierilor de igienă	Respectarea cantităților de exploatare prevăzute în amenajament	Suprafața anuală parcursă și volumul de masă lemnoasă extras	Anuală
Monitorizarea stării de sănătate a arboretelor	Stare de conservare favorabilă	Suprafețe infestate cu dăunători (mp/ha)	Anuală
Monitorizarea impactului presiunii asupra arboretelor	Respectarea cantităților de exploatare prevăzute în amenajament	Volum de masă lemnoasă tăiată ilegal	Anuală
Menținerea stării de conservare favorabilă a habitatelor	Stare de conservare favorabilă	1. Volum lemn mort pe sol sau pe picior 2. Arbori de biodiversitate	Anuală
Menținerea stării de conservare favorabilă a speciilor	Stare de conservare favorabilă (la nivel de UP)	1. Mamifere ❖ mărimea populației 2. Amfibieni ❖ mărimea populației de reproducere 3. Pești ❖ mărimea populației 4. Nevertebrate ❖ mărimea populației	Anuală

H. Evaluarea impactului rezidual

Tabelul nr. 23
Evaluarea impactului rezidual

Denumire ANPIC	Impact	Specia/habitatul afectat/ă	Parametru afectat	Măsura de prevenire, evitare, reducere	Impactul rezidual
ROSAC0128 Nordul Gorjului de Est	Activitățile propuse în cadrul planului pot induce modificări la nivelul acestui parametru prin utilizarea utilajelor pe suprafața habitatului	3220 Vegetație herbacee de pe malurile râurilor montane	Abundență specii edificatoare/caracteristice	Se va evita trecerea cu utilajele pe suprafața habitatului	Nesemnificativ
ROSAC0128 Nordul Gorjului de Est	Activitățile propuse în cadrul planului pot induce modificări la nivelul acestui parametru prin utilizarea utilajelor pe suprafața habitatului	6430 Comunități de lizieră cu ierburi înalte higrofile de la câmpie din etajul montan până în cel alpin	Abundența speciilor edificatoare caracteristice din abundența totală	Se va evita trecerea cu utilajele pe suprafața habitatului	Nesemnificativ
ROSAC0128 Nordul Gorjului de Est	Prin implementarea prevederilor amenajamentului există posibilitatea de a nu se putea atinge obiectivul de conservare și valoarea țintă având în vedere că lucrările propuse vizează extragerea de arbori din această categorie prin taieri de igienă	91V0 Păduri dacice de fag (Symphyto-Fagion)	Volum lemn mort	se vor lăsa pe amplasament cel puțin 20 mc/ha lemn mort la sol sau pe picior	Nesemnificativ
ROSAC0128 Nordul Gorjului de Est	Prin implementarea prevederilor amenajamentului există posibilitatea de a nu se putea atinge obiectivul de conservare și valoarea țintă având în vedere că lucrările propuse vizează extragerea de arbori din această categorie prin taieri de produse principale	91V0 Păduri dacice de fag (Symphyto-Fagion)	Arbori de biodiversitate	se vor lăsa pe amplasament cel puțin 5 arbori/ha ca arbori de biodiversitate din clasa de vârstă peste 80 de ani;	Nesemnificativ

ROSAC0188 Parâng	Activitățile propuse în cadrul planului pot induce modificări la nivelul acestui parametru prin utilizarea utilajelor pe suprafața habitatului	4060 Tufărișuri alpine și boreale	Abundența speciilor edificatoare din abundența totală	Se va evita trecerea cu utilajele pe suprafața habitatului	Nesemnificativ
ROSAC0188 Parâng	Prin implementarea prevederilor amenajamentului exista posibilitatea de a nu se putea atinge obiectivul de conservare și valoarea tinta având în vedere ca lucrarile propuse vizeaza extragere de arbori din aceasta categorie prin taieri de igiena	9110 Păduri de fag de tip Luzulo-Fagetum	Volum lemn mort pe sol sau pe picior cu diamentru mai mare de 35 cm	se vor lăsa pe amplasament cel puțin 10 mc/ha lemn mort la sol sau pe picior;	Nesemnificativ
ROSAC0188 Parâng	Prin implementarea prevederilor amenajamentului exista posibilitatea de a nu se putea atinge obiectivul de conservare și valoarea tinta având în vedere ca lucrarile propuse vizeaza extragere de arbori din aceasta categorie prin taieri de igiena	9110 Păduri de fag de tip Luzulo-Fagetum	Lemn mort în descompunere avansată	se vor lăsa pe amplasament cel puțin 25% lemn în descompunere;	Nesemnificativ
ROSAC0188 Parâng	Prin implementarea prevederilor amenajamentului exista posibilitatea de a nu se putea atinge obiectivul de conservare și valoarea tinta având în vedere ca lucrarile propuse vizeaza extragere de arbori din aceasta categorie prin taieri de igiena	9110 Păduri de fag de tip Luzulo-Fagetum	Insule de îmbătrânire/arbori de biodiversitate	se vor lăsa pe amplasament cel puțin 5 arbori/ha ca arbori de biodiversitate din clasa de vârstă peste 80 de ani;	Nesemnificativ
ROSAC0188 Parâng	Prin implementarea prevederilor amenajamentului exista posibilitatea de a nu se putea atinge obiectivul de conservare și valoarea tinta având în vedere ca lucrarile propuse vizeaza extragere de arbori din aceasta categorie prin taieri de igiena	9180* Păduri din Tilio-Acerion pe versanți abrupti, grohotișuri și ravene	Volum lemn mort pe sol sau pe picior cu diamentru mai mare de 35 cm	se vor lăsa pe amplasament cel puțin 10 mc/ha lemn mort la sol sau pe picior;	Nesemnificativ

ROSAC0188 Parâng	Prin implementarea prevederilor amenajamentului exista posibilitatea de a nu se putea atinge obiectivul de conservare si valoarea tinta avand in vedere ca lucrarile propuse vizeaza extragere de arbori din aceasta categorie prin taieri de igiena	9180* Păduri din Tilio-Acerion pe versanți abrupti, grohotișuri și ravene	Lemn mort în descompunere avansată	se vor lăsa pe amplasament cel puțin 25% lemn în descompunere;	Nesemnificativ
ROSAC0188 Parâng	Prin implementarea prevederilor amenajamentului exista posibilitatea de a nu se putea atinge obiectivul de conservare si valoarea tinta avand in vedere ca lucrarile propuse vizeaza extragere de arbori din aceasta categorie prin taieri de igiena	9180* Păduri din Tilio-Acerion pe versanți abrupti, grohotișuri și ravene	Insule de îmbătrânire/arbori de biodiversitate	se vor lăsa pe amplasament cel puțin 5 arbori/ha ca arbori de biodiversitate din clasa de vârstă peste 80 de ani;	Nesemnificativ
ROSAC0188 Parâng	Prin implementarea prevederilor amenajamentului exista posibilitatea de a nu se putea atinge obiectivul de conservare si valoarea tinta avand in vedere ca lucrarile propuse vizeaza extragere de arbori din aceasta categorie prin taieri de igiena	9410 Păduri acidofile de Picea abies din regiunea montană (Vaccinio-Piceetea)	Volum lemn mort pe sol sau pe picior cu diametru mai mare de 35 cm	se vor lăsa pe amplasament cel puțin 10 mc/ha lemn mort la sol sau pe picior;	Nesemnificativ
ROSAC0188 Parâng	Prin implementarea prevederilor amenajamentului exista posibilitatea de a nu se putea atinge obiectivul de conservare si valoarea tinta avand in vedere ca lucrarile propuse vizeaza extragere de arbori din aceasta categorie prin taieri de igiena	9410 Păduri acidofile de Picea abies din regiunea montană (Vaccinio-Piceetea)	Insule de îmbătrânire/arbori de biodiversitate	se vor lăsa pe amplasament cel puțin 5 arbori/ha ca arbori de biodiversitate din clasa de vârstă peste 80 de ani;	Nesemnificativ
ROSAC0188 Parâng	Prin implementarea prevederilor amenajamentului exista posibilitatea de a nu se atinge obiectivul de conservare si valoarea tinta	Bombina variegata	Densitatea habitatului de reproducere	Se vor identifica habitatele speciei (balti temporare), se vor marca, iar in timpul lucrarilor aceste zone se vor ocoli.	Nesemnificativ
ROSAC0128 Nordul Gorjului de Est ROSAC0188 Parâng	Prin implementarea prevederilor amenajamentului nu se poate cuantifica daca se va putea atinge obiectivul de conservare si valoarea tinta	Canis lupus	Proporția și suprafața pădurilor bătrâne (peste 80 ani)	se vor lăsa pe amplasament cel puțin 5 arbori/ha ca arbori de biodiversitate din clasa de vârstă peste 80 de ani;	Nesemnificativ

ROSAC0128 Nordul Gorjului de Est	Prin implementarea prevederilor amenajamentului nu se poate cuantifica daca se va putea atinge obiectivul de conservare si valoarea tinta	Lynx lynx	Proporția și suprafața pădurilor bătrâne (peste 80 ani)	se vor lăsa pe amplasament cel puțin 5 arbori/ha ca arbori de biodiversitate din clasa de vârstă peste 80 de ani;	Nesemnificativ
ROSAC0128 Nordul Gorjului de Est ROSAC0188 Parâng	Prin implementarea prevederilor amenajamentului nu se poate cuantifica daca se va putea atinge obiectivul de conservare si valoarea tinta	Ursus arctos	Proporția și suprafața pădurilor bătrâne (peste 80 ani)	se vor lăsa pe amplasament cel puțin 5 arbori/ha ca arbori de biodiversitate din clasa de vârstă peste 80 de ani;	Nesemnificativ

II. Soluțiile alternative

Prevederile amenajamentului (lucrările silvotehnice propuse) au fost alese în funcție de situația din teren (materializarea parcelelor și subparcelelor, inventarierea arborilor, a calculelor făcute în programul AS) în concordanță cu legislația specifică a domeniului silvic și respectarea celei de mediu.

În cadrul grupului de lucru din data de 04.04.2023, s-au prezentat cele 3 variante de plan (alternativa 0 – presupune neimplementarea planului, alternativa 1 - varianta de calcul al volumului de masă lemnoasă recoltată, calculat prin calcul posibilității de produse principale prin metoda creșterii indicatoare - rezultă o posibilitate de 1062 mc/an și alternativa 2 - varianta de calcul al volumului de masă lemnoasă recoltată, calculat prin calcul posibilității de produse principale prin procedeul inductiv - rezultă o posibilitate de 2180 mc/an. S-a ales ca variantă finală pentru care se va realiza studiul de Evaluare adecvată și Raportul de mediu cea a posibilității stabilite prin metoda calculului prin metoda creșterii indicatoare, variantă care presupune recoltarea unui volum de 1062 mc/an, care presupune impactul mai mic.

*Tabelul nr. 24
Analiza comparativă a alternativelor*

Alternativa	Caracteristicile PP-ului care determină impact semnificativ	ANPIC afectată	Starea de conservare a speciilor și habitatelor afectate	Obiectivele de conservare/ speciile/ habitatele afectate	Măsurile de reducere a impactului	Impactul rezidual
„alternativa zero”	Nu se va amenaja suprafața din fondul forestier	ROSAC0128 Nordul Gorjului de Est ROSAC0188 Parâng	Nu este cazul	Nu este cazul	Nu este cazul	Nesemnificativ
Soluția alternativă 1	Volum de produse principale anual – 1062 mc/an	ROSAC0128 Nordul Gorjului de Est ROSAC0188 Parâng	Nu este cazul	Nu este cazul	Nu este cazul	Semnificativ
Soluția alternativă 2	Volum de produse principale anual – 2180 mc/an	ROSAC0128 Nordul Gorjului de Est ROSAC0188 Parâng	Capitol B4	Capitol B4	Capitol F	Nesemnificativ

III. Măsurile compensatorii

Nu este cazul având în vedere că impactul lucrărilor propuse în plan este unul nesemnificativ negativ asupra speciilor și habitatelor pentru care a fost desemnată ANPIC.

IV. Metodele utilizate pentru culegerea informațiilor privind speciile și/sau habitatele de interes comunitar afectate

Habitat forestiere

Una din etapele elaborării proiectului de amenajare este și studiul stațiunii și a vegetației forestiere. Acesta se face atât în cadrul lucrărilor de teren cât și al celor de redactare a amenajamentului și are ca scop determinarea și valorificarea informațiilor care contribuie la:

- Cunoașterea condițiilor naturale de vegetație, a caracteristicilor arboretului actual, a potențialului productiv al stațiunii și a capacității de producție și protecție a arboretului;
- Stabilirea măsurilor de gospodărire în acord cu condițiile ecologice și cu cerințele social-ecologice;
- Realizarea controlului prin amenajament privind exercitarea de către pădure în ansamblu și de către fiecare arboret în parte a funcțiilor ce i-au fost atribuite.

Amenajamentul conține studii pentru caracterizarea condițiilor staționale și de vegetație, ce cuprind evidențe cu date statistice, caracterizări, diagnoze precum și măsuri de gospodărire corespunzătoare condițiilor respective.

Studiile respective s-au realizat ținând cont de zonarea și regionarea ecologică a pădurilor din România, cu precizarea regiunii, subregiunii și sectorului ecologic. De asemenea s-a ținut cont și de clasificările oficializate privind clima, solurile, flora indicatoare, tipurile de stațiuni, tipurile de păduri și de ecosisteme forestiere.

a.) Lucrări pregătitoare

Lucrările de teren privind amenajarea pădurilor s-au desfășurat pe baza unei documentări prealabile și a unei recunoașteri generale a terenului.

Documentarea prealabilă s-a realizat prin consultarea următoarelor materiale de lucru: amenajamentul și hărțile amenajistice anterioare, lucrări de cercetare și proiectare executate în teritoriul studiat, studii de sinteză referitoare la diferite aspecte ale gospodăririi pădurilor, harta geologică (scara 1:200 000) și harta pedologică (scara 1:200000) pentru teritoriul studiat, zonarea și regionarea ecologică a pădurilor din România, tema de proiectare pentru amenajarea pădurilor din ocolul silvic respectiv, evidențe privind aplicarea amenajamentului anterior.

În urma acestei documentări au fost întocmite schițe de plan (scara 1:50 000) privind geologia, geomorfologia, clima, solurile, etajele fitoclimatice, proiectul de canevas al profilelor principale de sol, precum și lista provizorie a tipurilor de stațiune și de pădure. În situațiile în care există studii naturaliste prealabile, canevasul de profile principale de sol se va îndeși corespunzător necesităților de rezolvare integrală a cartării staționale.

La amplasarea profilelor de sol s-a ținut seama și de rețeaua de monitoring forestier național (4x4km), urmărindu-se respectarea densității canevasului profilelor de sol corespunzătoare scării la care s-a întocmit studiul stațional.

b.) Informații de teren privind studiul stațiunii

Lucrările de teren privind condițiile staționale au avut ca scop elaborarea de studii staționale la scară mijlocie (scara 1:50 000), studii executate concomitent cu lucrările de amenajare, cu participarea specialiștilor în domeniu.

Datele referitoare la stațiunile forestiere culese de pe teren au fost înscrise în fișele unităților amenajistice și fișele staționale și se referă la:

- factorii fizico-geografici (substrat litologic, forma de relief, configurația terenului, înclinare, expoziție, altitudine, particularități climatice);
- caracteristicile solului (litiera, orizonturile de diagnoză, grosimea și culoarea lor, tipul, subtipul și conținutul de humus, pH, textura, structura, conținutul de schelet, compactitatea, conținutul în carbonați și săruri solubile, grosimea fiziologică, volumul edafic util, regimul hidrologic și umiditatea, adâncimea apei freactice, tipul și subtipul de sol, potențial productiv, tendința de evoluție);
- tipul natural fundamental de pădure, tipul de floră indicatoare și tipul de stațiune;
- alte date caracteristice.

c.) Informații de teren privind vegetația forestieră

Decrierea vegetației forestiere se referă cu precădere la arboret. Acesta reprezintă partea biocenozei constituită în principal din arbori și arbuști.

Studiul și descrierea arboretului cuprinde determinarea și înregistrarea caracteristicilor de ordin ecologic, dendrometric, silvotehnic și fitosanitar, de interes amenajistic, precum și indicarea măsurilor necesare în deceniul următor pentru fiecare unitatea amenajistică, ținându-se seama de starea arboretului și de funcțiile atribuite acestuia.

Stabilirea caracteristicilor de mai sus s-a făcut pe etaje și elemente de arboret, precum și pe ansamblul arboretului în baza sondajelor. De asemenea, se fac determinări și asupra subarboretului, semințișului și florei, precum și pentru alte componente ale biocenozei forestiere, la nevoie, se fac determinări suplimentare cu înscrierea informațiilor la “date complementare”.

Măsurarea și înregistrarea caracteristicilor respective, inclusiv inventarierea arboretelor, s-a făcut folosind instrumente și aparate performante, bazate pe tehnologia informației, care să asigure precizie ridicată, precum și stocarea și transmiterea automată a informațiilor, în vederea prelucrării lor în sistemul informatic al amenajării pădurilor.

S-au făcut determinări asupra următoarelor caracteristici:

Tipul fundamental de pădure s-a determinat după sistematica tipurilor de pădure în vigoare;

Caracterul actual al tipului de pădure. Pentru determinarea acestuia s-a utilizat următoarea clasificare: natural fundamental de productivitate superioară, natural fundamental de productivitate mijlocie și natural fundamental de productivitate inferioară; natural fundamental subproductiv; parțial derivat; total derivat; artificial (de productivitate: superioară, mijlocie, inferioară); arboret tânăr - nedefinit sub raportul tipului de pădure;

Tipul de structură. Sub raportul vârstelor se deosebesc următoarele tipuri: echien, relativ echien, relativ plurien și plurien, iar din punct de vedere al etajării, structuri unietajate și bietajate.

Elementul de arboret. este format din totalitatea arborilor dintr-o unitate amenajistică, de aceeași specie, din aceeași generație și constituind rezultatul aceluiași mod de regenerare (din sămânță, lăstari, plantații), elementele de arboret se constituie diferențiat, în raport cu tipul actual de structură. Se constituie atâtea elemente de arboret câte specii, generații și moduri de regenerare s-au identificat în cadrul unei unități amenajistice.

Constituirea în elemente, în raport cu criteriile menționate s-a făcut în toate cazurile în care cunoașterea structurii, conducerea și regenerarea arboretului a reclamat acest lucru. Elementele de arboret nu s-au constituit atunci când ponderea lor a fost sub limita de 5% din volumul etajului din care face parte. Elementul de arboret care nu a îndeplinit condiția de mai sus a fost înscris la date complementare. În cazul arboretelor pluriene elementele de arboret s-au

constituit ținându-se seama doar de specie. Proportia elementelor de arboret s-a estimat în raport cu suprafața ocupată de element în cadrul unității amenajistice sau prin măsurători, în funcție de volumul fiecărui element raportat la volumul arboretului total sau la volumul etajului din care face parte. În ambele cazuri proporția elementelor se exprimă în unități - de la 1 la 10.

Proportia speciilor sau participarea acestora în compoziția arboretului s-a stabilit prin însumarea proporțiilor elementelor de arboret de aceeași specie, pe etaje sau pe întregul arboret, după caz. În cazul plantațiilor care nu au realizat încă reușita definitivă, proporția speciilor s-a determinat conform „Normelor tehnice pentru compoziții, scheme și tehnologii de regenerare a pădurilor”.

Amestecul s-a exprimat prin modul de repartizare a speciilor în cadrul arboretului și acesta poate fi : intim, grupat (în buchete, în grupe, în pâlcuri, în benzi), mixt.

Vârsta s-a determinat pentru fiecare element de arboret și pe arboretul întreg. Pe elemente de arboret se admite o toleranță de determinare a vârstei de aproximativ $\pm 5\%$. Vârsta arboretului s-a stabilit în raport cu vârsta elementului în raport cu care se stabilesc măsurile de gospodărire. În cazul când în cadrul arboretului nu s-a putut defini un astfel de element, s-a înregistrat vârsta elementului majoritar.

Diametrul mediu al suprafeței de bază (dg) s-a determinat prin măsurători pentru fiecare element de arboret admitându-se o toleranță de $\pm 10\%$. În cazul arboretelor pluriene s-a înscris diametrul mediu corespunzător categoriei de diametre de referință.

Înălțimea medie (hg) s-a determinat prin măsurători la nivel de element de arboret admitându-se o toleranță de $\pm 5\%$ pentru arboretele care intră în rând la tăiere în următorul deceniu și de $\pm 7\%$ la restul arboretelor. În cazul arboretelor pluriene s-a determinat înălțimea indicatoare măsurată pentru categoria arborilor de referință.

Clasa de producție s-a determinat pentru fiecare element de arboret în parte, prin intermediul graficelor de variație a înălțimii în raport cu vârsta, la vârsta de referință. La arboretele pluriene tratate în grădinărit, clasa de producție se determină cu ajutorul graficelor corespunzătoare arboretelor cu structuri pluriene. Cu ocazia prelucrării datelor, s-a determinat automat și clasa de producție absolută în raport cu înălțimea la vârsta de referință. Clasa de producție a întregului arboret este cea a elementului sau grupei de elemente preponderente. În cazul în care nu s-a putut defini un element preponderent, clasa de producție pe întregul arboret s-a stabilit a fi cea a elementului majoritar. În cazul arboretelor etajate, clasa de producție a arboretului în ansamblu este reprezentată de clasa de producție care caracterizează etajul ce formează obiectul principal al gospodăriei.

Volumul s-a stabilit pentru fiecare element de arboret și etaj cât și pentru întregul arboret.

Creșterea curentă în volum s-a stabilit atât pentru fiecare element de arboret, cât și pentru arboretul întreg. În raport cu importanța arboretelor și posibilitățile de realizare, s-au aplicat următoarele procedee: compararea volumelor determinate la etape diferite, cu luarea în considerare a volumului extras între timp (se aplică de regulă la arboretele tratate în grădinărit) sau procedeul tabelelor de producție sau al ecuațiilor de regresie echivalente.

Clasa de calitate s-a stabilit pe bază de măsurători doar pentru arboretele exploatabile și se exprimă prin procentul arborilor de lucru și prin clasa de calitate pentru fiecare element de arboret. S-au constituit 10 clase de calitate.

Elagajul s-a estimat pentru fiecare element de arboret și se exprimă în zecimi din înălțimea arborilor.

Consistența s-a determinat pentru etajul care constituie obiectul gospodăririi și s-a redat prin următorii indici:

- indicele de desime, în cazul seminișurilor, lăstărișurilor sau plantațiilor fără starea de masiv încheiată;
- indicele de închidere a coronamentului (de acoperire);
- indicele de densitate, determinat în raport cu suprafața de bază, pentru fiecare element de arboret, acolo unde s-a determinat suprafața de bază prin procedee simplificate.

Indicele de densitate servește la stabilirea elementelor biometrice, cel de acoperire este necesar pentru stabilirea măsurilor silviculturale cu referire specială la lucrările de îngrijire și conducere a arboretelor, precum și pentru aplicarea tratamentelor. Indicele de desime se are în vedere la stabilirea lucrărilor de completări, îngrijire a seminișurilor și a culturilor tinere. Indicii respectivi s-au înscris obligatoriu în amenajament, în raport cu scopurile urmărite. În cazul arboretelor etajate, consistența s-a stabilit și pe etaje.

Modul de regenerare s-a determinat pentru fiecare element de arboret și poate fi: naturală din sămânță, din lăstari sau din drajoni, artificială din sămânță sau din plantație.

Vitalitatea s-a stabilit pentru fiecare element de arboret după aspectul majorității arborilor și poate fi: foarte viguroasă, viguroasă, normală, slabă, foarte slabă.

Starea de sănătate s-a stabilit pe arboret prin observații și măsurători în raport cu vătămările fizice cauzate de animale, insecte, ciuperci, factori abiotici, factori antropici etc.

Subarboretul. S-a consemnat prin indicarea speciilor de arbuști prezenți indicându-se totodată desimea, răspândirea și suprafața ocupată.

Seminișul. S-a descris atât seminișul utilizabil cât și cel neutilizabil pentru fiecare dintre acestea indicându-se speciile componente, vârsta medie, modul de răspândire, desimea și suprafața ocupată.

Biodiversitatea. Cu ocazia descrierii parcelare s-a insistat asupra diversității genetice intraspecifice și asupra diversității la nivelul speciilor și al ecosistemelor respective. Este de importanță deosebită evidențierea diverselor forme genetice, a tuturor speciilor forestiere existente, a speciilor arbustive, a speciilor de plante erbacee, a unor particularități privind fauna, precum și a caracteristicilor de ansamblu a arboretelor (amestec, structură verticală etc.).

Lucrările executate. Se referă la natura și cantitatea lucrărilor executate în cursul deceniului expirat. Datele corespunzătoare se înscriu pe bază constatărilor de teren și luând în considerare evidențele aplicării amenajamentului și alte documente tehnice deținute de unitățile silvice.

Lucrări propuse. Se referă la natura și cantitatea lucrărilor executate în deceniul următor, inclusiv la indicii de recoltare pentru produse principale și secundare, în raport cu prevederile normelor tehnice de specialitate și cerințele fiecărui arboret.

Datele complementare. S-au arătat în termeni concisi toate detaliile ce nu au putut fi înregistrate la punctele anterioare, dar necesare caracterizării de ansamblu sau de detaliu sub raportul stațiunii și al arboretului, al folosinței terenului și funcțiilor pădurii. Tot aici s-au mai consemnat date în legătură cu preexistenții, cu tineretul din arboretele grădinarite, cu defectele arborilor, cu starea cioatelor și altele. S-au menționat, de asemenea, aspecte referitoare la neomogenitatea arboretelor sub raportul consistenței, compoziției, existenței unor goluri, dacă porțiunile în cauză nu au putut fi constituite ca subparcele separate. S-au făcut aprecieri asupra efectului măsurilor aplicate în deceniul expirat, asupra provenienței materialului de împădurire, existenței arborilor, plus și orice elemente informative referitoare la biodiversitate.

Specii de interes comunitar

Formularul Standard Natura 2000 (pentru ROSAC0128 Nordul Gorjului de Est și ROSAC0188 Parâng) și obiectivele țintă ale habitatelor și speciilor incluse în Formularul Standard al ariilor naturale protejate au fost cea mai importantă sursă de informații privind evaluarea prezenței speciilor de interes comunitar de pe teritoriul amenajamentului. Alte metode utilizate, sunt prezentate în cadrul punctelor următoare.

Metodologia aplicată pentru habitate și floră

Datorită perioadei limitate de timp pentru realizarea observațiilor, precum și a suprafeței mari de evaluat, metoda utilizată a fost cea a observațiilor pe itinerar, în combinație cu metoda relevului fitocenologic. Metoda observațiilor pe itinerar permite atât inventarierea floristică, cât și identificarea zonelor de potențial interes pentru descrierea fitocenozelor. În consecință, observațiile floristice și fitocenologice s-au efectuat atât pe traseu (transect), cât și în puncte cheie, alese de-a lungul transectelor. Deplasările s-au bazat în principal pe rețeaua de drumuri forestiere și de exploatare, folosite ca puncte de acces în sit. Punctele cheie au fost plasate în teren astfel încât să surprindă variabilitatea condițiilor staționale, a tipurilor de vegetație, precum și a modului de utilizare a terenului (plantații forestiere sau vegetație naturală/semi-naturală), pentru a stabili omogenitatea sau heterogenitatea poligoanelor analizate.

Metodologia aplicată pentru mamifere

Pentru evaluarea prezenței speciilor de mamifere mari în limitele teritoriale ale amenajamentului luat în studiu a fost utilizată metoda observației directe, metoda transectului. De asemenea, au fost utilizate metode de evaluare a populațiilor după urmele lăsate de acestea dar și date publicate pe situ-rile de profil precum și informații din literatura de specialitate. Selectarea locațiilor de evaluare / monitoring s-a făcut prin aplicarea metodei standard recomandată de către SSC Otter Specialist Group – metoda căutării semnelor de prezență. Unitatea de bază pentru evaluarea mamiferelor în cazul acestei metodologii este transectul (transect monitoring).

Amfibieni și reptile

Identificarea și evaluarea amfibienilor se realizează cel mai ușor și sigur în perioada lor de reproducere, când indivizii se adună în zonele umede unde pot fi identificați și numărați.

În cadrul acestui raport s-a utilizat metoda transectelor active. Transectul este definit ca un traseu de lungime variabilă pe care investigatorul se deplasează înregistrând distanța parcursă și toate speciile și habitatele propice întâlnite pe o anumită lățime în dreapta și în stânga direcției de deplasare. În cadrul tuturor observațiilor, folosind metoda transectelor, au fost analizate toate habitatele potențiale pentru speciile enumerate în Formularele Standard Natura 2000 ale ariilor naturale suprapuse planului.

Pești

Identificarea și evaluarea peștilor se realizează cel mai ușor și sigur în zone cu turbiditate mică a apei, când indivizii se pot fi identificați mai ușor și numărați, în zile în care nu plouă.



Nevertebrate

Monitorizarea populațiilor de nevertebrate s-a făcut prin observații directe ale speciilor de nevertebrate, perimetrul împărțindu-se în transecte pentru fiecare grup sistematic și s-au calculat

indicii structurali ai populațiilor urmărite. Metoda de colectare a informațiilor pentru entomofauna este reprezentată prin observația directă (marsrut) în perimetrul destinat implementării proiectului.

Identificarea acestora s-a făcut vizual de către echipa proiectantului planului împreună cu colectivul de preluare a datelor din teren, menționat la anexe, în urma vizitelor în teren (mai 2022 - martie 2023), iar evaluarea s-a realizat prin coroborarea datelor din teren cu cele prezentate în formularele Standard Natura 2000, cele prezentate în nota emisă de ANANP referitor la ROSAC0128 Nordul Gorjului de Est și ROSAC0188 Parâng.

Tabelul nr. 28
Informații privind specialiștii implicați în elaborarea studiului de evaluare adecvată


Nume organizații/ instituții/ specialiști	Alte PP pentru care a fost elaborat studiul EA	Perioada elaborării studiului EA	Tipul de expertiză	Descrierea Experienței	Semnătură
TORJ Ioan	<ol style="list-style-type: none"> 1. Amenajamentul fondului forestier proprietate private aparținând Obștii Hăulișca, UP III Hăulișca, județul Vrancea 2. Amenajamentul fondului forestier proprietate private aparținând Obștii Păulești, UP VI Păulești, județul Vrancea 3. Amenajamentul fondului forestier proprietate private aparținând Obștii Voloșcani, UP IX Voloșcani, județul Vrancea 4. Amenajamentul fondului forestier proprietate private aparținând Obștii Vișoara, UP VIII Vișoara, județul Vrancea 5. Amenajamentul fondului forestier proprietate private aparținând Obștii de Moșneni în Devălmășie a satelor Vidra și Tichiriș, UP VII Vidra-Tichiriș, județul Vrancea 6. Amenajamentul fondului forestier proprietate publică aparținând comunei Pietroasa, UP I Pietroasa, județul Bihor 7. Amenajamentul fondului forestier proprietate publică aparținând comunei Gepiu și private aparținând persoanei fizice Sferle Romulica, UP I Gepiu, județul Bihor 8. Amenajamentul fondului forestier proprietate publică aparținând comunei Finiș, UP I Finiș, județul Bihor 	2021-2023	Expert habitate forestiere		
BREB Mariana Georgiana	<ol style="list-style-type: none"> 1. Amenajamentul silvic al fondului forestier proprietate publică aparținând comunei Budești, UP I Budești, județul Maramureș - Aviz de mediu nr. 1/28.05.2021 emis de APM Maramureș; 2. Amenajamentul silvic al fondului forestier proprietate publică a comunei Călățele, UP I Călățele, județul Cluj - Aviz de mediu nr. 3/30.09.2021 emis de APM Cluj; 3. Amenajamentul silvic al fondului forestier proprietate publică a comunei Călățele, UP II Turbățele, județul Cluj - Aviz de mediu nr. 7/07.12.2021 emis de APM Cluj; 4. Amenajamentul fondului forestier proprietate private aparținând asociație ipersoanelor juridice SC SUPERTRANS SRL, SC IMPERIAL PG SRL și al persoanelor fizice Crăciunescu Petre, Crăciunescu Eugenia, Albu Dorina și Deatc Ioan, UP I Crăciunescu, județul Hunedoara - Aviz de mediu nr. 1/22.06.2021 emis de APM Hunedoara; 		Expert mamifere, păsări, herpetofaună, ihtiofaună	Expert atestat cf. Ord. 1134/2020 – EA, RM-1 nivel principal Certificat de atestare nr. RGX. 014/2021	


	<ol style="list-style-type: none"> 5. Amenajamentul fondului forestier proprietate privată aparținând asociației de proprietari Convenție Petrila, UP I Convenție Petrila, județul Hunedoara - Aviz de mediu nr. 12/12.10.2021 emis de APM Hunedoara; 6. Amenajamentul fondului forestier proprietate privată aparținând Obștii Hăulișca, UP III Hăulișca, județul Vrancea – Aviz de mediu nr. 9/04.11.2022 emis de APM Vrancea; 7. Amenajamentul fondului forestier proprietate private aparținând Obștii Păulești, UP VI Păulești, județul Vrancea - Aviz de mediu nr. 12/04.11.2022 emis de APM Vrancea; 8. Amenajamentul fondului forestier proprietate private aparținând Obștii Voloșcani, UP IX Voloșcani, județul Vrancea - Aviz de mediu nr. 8/04.11.2022 emis de APM Vrancea; 9. Amenajamentul fondului forestier proprietate private aparținând Obștii Viișoara, UP VIII Viișoara, județul Vrancea - Aviz de mediu nr.11/04.11.2022 emis de APM Vrancea; 10. Amenajamentul fondului forestier proprietate private aparținând Obștii de Moșneni în Devălmășie a satelor Vidra și Tichiriș, UP VII Vidra-Tichiriș, județul Vrancea - Aviz de mediu nr. 10/04.11.2022 emis de APM Vrancea; 11. Amenajamentul fondului forestier proprietate publică aparținând comunei Șoimi, UP I Șoimi, județul Bihor - Aviz de mediu nr. 1/09.01.2023 emis de APM Bihor; 12. Amenajamentul fondului forestier proprietate publică aparținând comunei Pietroasa, UP I Pietroasa, județul Bihor – Aviz de mediu nr. 24/17.11.2022 emis de APM Bihor; 13. Amenajamentul fondului forestier proprietate publică aparținând comunei Gepiu și private aparținând persoanei fizice Sferle Romulica, UP I Gepiu, județul Bihor - Aviz de mediu nr. 21/11.11.2022 emis de APM Bihor; 14. Amenajamentul fondului forestier proprietate publică aparținând comunei Feniș, UP I Feniș, județul Bihor - Aviz de mediu nr. 13/30.08.2022 emis de APM Bihor; 15. Amenajamentul fondului forestier proprietate private aparținând Asociației Urbariale Pietroasa, Asociației Urbariale Dosul Râturilor și Asociației Urbariale Măgura, UP I Dosul Râturilor-Pietroasa, județul Bihor - Aviz de mediu nr. 25/23.11.2022 emis de APM Bihor; 16. Amenajamentul fondului forestier proprietate private aparținând Asociației Urbariale Alaria și Asociația Urbarială Hiju și persoana 			<p style="text-align: center;">Elaboratoarea unor studii de EA pentru amenajamente silvice</p>	
--	--	--	--	--	--

	<p>fizică Matei Aurel, UP I Alaria-Hiju, județul Bihor - Aviz de mediu nr. 16/26.10.2022 emis de APM Bihor;</p> <p>17. Amenajamentul fondului forestier proprietate private aparținând Asociației Urbariașilor ”NegruVodă”, UP I Negru Vodă, județul Bihor - Aviz de mediu nr. 22/14.11.2022 emis de APM Bihor;</p> <p>18. Amenajamentul fondului forestier proprietate private aparținând Asociației Urbariașilor Stracoș, UP I Stracoș, județul Bihor - Aviz de mediu nr. 18/07.11.2022 emis de APM Bihor;</p> <p>19. Amenajamentul fondului forestier proprietate publică aparținând comunei Criștioru de Jos, UP I Criștioru de Jos, județul Bihor - Aviz de mediu nr. 26/06.12.2022 emis de APM Bihor;</p> <p>20. Amenajamentul fondului forestier proprietate publică aparținând comunei Bulz, UP I Bulz, județul Bihor - Aviz de mediu nr. 29/19.12.2022 emis de APM Bihor;</p> <p>21. Amenajamentul fondului forestier proprietate publică aparținând commune Budureasa și MunicipiulBeiuș, UP I Budureasa, județul Bihor - Aviz de mediu nr. 27/09.12.2022 emis de APM Bihor;</p> <p>22. Amenajamentul fondului forestier proprietate private aparținând Asociației Urbariașilor Drăgești, UP I Drăgești, județul Bihor - Aviz de mediu nr. 19/07.11.2022 emis de APM Bihor;</p> <p>23. Amenajamentul fondului forestier proprietate private aparținând Asociației Urbarială Alaria și Asociația Urbarială Hiju și persoana fizică Matei Aurel, UP I Alaria-Hiju, județul Bihor - Aviz de mediu nr. 16/26.10.2022 emis de APM Bihor;</p> <p>24. Amenajamentul fondului forestier proprietate private aparținând Asociației Urbariașilor ”NegruVodă”, UP I Negru Vodă, județul Bihor - Aviz de mediu nr. 22/14.11.2022 emis de APM Bihor;</p> <p>25. Amenajamentul fondului forestier proprietate private aparținând Asociației Urbariașilor Stracoș, UP I Stracoș, județul Bihor - Aviz de mediu nr. 18/07.11.2022 emis de APM Bihor;</p> <p>26. Amenajamentul fondului forestier proprietate private aparținând Asociației Urbariașilor Copăcel, UP I Asociația Copăcel, județul Bihor - Aviz de mediu nr. 4/17.02.2023 emis de APM Bihor;</p> <p>27. Amenajamentul fondului forestier proprietate publică aparținând comunei Bratca, UP I Bratca, județul Bihor - Aviz de mediu nr. 11/18.07.2022 emis de APM Bihor;</p> <p>28. Amenajamentul fondului forestier proprietate publică aparținând comunei Bratca, UP II PășuneBratca, județul Bihor - Aviz de mediu nr. 12/18.07.2022 emis de APM Bihor;</p> <p>29. Amenajamentul fondului forestier proprietate publică aparținând</p>				
--	--	--	--	--	--

	<p>Obștii Jariștea-Valea Nehoiului, UP I Obștea Jariștea, județul Buzău - Aviz de mediu nr. 2/20.06.2022 emis de APM Buzău;</p> <p>30. Amenajamentul fondului forestier proprietate publică aparținând Comunei Brăești și persoanelor fizice , UP I Obștea Jariștea, județul Bihor - Aviz de mediu nr. 2/20.06.2022 emis de APM Buzău;</p> <p>31. Amenajamentul fondului forestier proprietate publică aparținând Asociației Composesorale a Deținătorilor de Păduri și Pășuni Călata, UP I Călata, județul Cluj - Aviz de mediu nr. 1/13.01.2023 emis de APM Cluj;</p> <p>32. Amenajamentul fondului forestier proprietate publică aparținând Comunei Râșca, UP II Pășune Râșca, județul Cluj - Aviz de mediu nr. 4/21.03.2023 emis de APM Cluj;</p> <p>33. Amenajamentul fondului forestier proprietate publică aparținând Asociației Composesorale Măgura Pui, UP I Măgura, județul Hunedoara - Aviz de mediu nr. 1/19.01.2023 emis de APM Hunedoara;</p> <p>34. Amenajamentul fondului forestier proprietate publică aparținând Asociației Composesorale Măgura Pui, UP I Măgura, județul Hunedoara - Aviz de mediu nr. 1/19.01.2023 emis de APM Hunedoara;</p> <p>35. Amenajamentul fondului forestier proprietate publică aparținând Obștii Moșnenilor Starchiojdeni și Bătrâneni și persoanelor fizice asociate, UP I Bătrâneni, - Aviz de mediu nr. 93/06.07.2022 emis de Ministerul Mediului, Apelor și Pădurilor;</p> <p>36. Amenajamentul silvic al fondului forestier proprietate private aparținând Episcopiei Romano - Catolice din Oradea, UP I Bobostea, județul Bihor – Aviz de mediu nr. 8/04.07.2022</p> <p>37. Amenajamentul silvic al fondului forestier proprietate private aparținând Episcopiei Române Unită cu Roma Greco-Catolică Oradea, U.P. I Huta, județul Bihor – Aviz de mediu nr. 7/01.07.2022</p> <p>38. Amenajamentul silvic al fondului forestier proprietate private aparținând Episcopiei Române Unită cu Roma Greco-Catolică Oradea, U.P. II Stâna de Vale, județul Bihor – Aviz de mediu nr. 9/08.07.2022</p> <p>39. Amenajamentul fondului forestier proprietate publică aparținând Comunei Pomezue și proprietate private aparținând Asociației Urbariale Luncasprie, UP I Pomezue, județul Bihor – Aviz de mediu nr. 14/08.09.2022</p> <p>40. Amenajamentul silvic al fondului forestier proprietate publică aparținând Comunei Răbăgani, U.P. I Răbăgani, județul Bihor –</p>				
--	---	--	--	--	--

	<p>Aviz de mediu nr. 17/31.10.2022</p> <p>41. Amenajamentul silvic al fondului forestier proprietate private aparținând Asociației de proprietari de Pădure și pășune a Comunei Politice Fânațe, UP I Fânațe, județul Bihor – Aviz de mediu nr. 20/10.11.2022</p> <p>42. Amenajament silvic al fond forestier proprietate private aparținând Comunei Politice Hîrsești, UP I Hîrsești, județul Bihor – Aviz de mediu nr. 23/16.11.2022</p> <p>43. Amenajamentul silvic al fond forestier proprietate private aparținând Asociației de Pășune și Pădurit Stâna Bradului Bulz și a persoanei fizice Negrea Teodor, UP I StânaBradului, județul Bihor – Aviz de mediu nr. 28/16.12.2022</p> <p>44. Amenajamentul fondului forestier proprietate publică aparținând Comunei Brusturi și private aparținând Asociației Composesoratul Budo își persoanei fizice Dudaș Floare, UP I Brusturi, județul Bihor – Aviz de mediu nr. 2/26.01.2023</p> <p>45. Amenajamentul silvic al fondului forestier proprietate publică aparținând Comunei Lugașu de Jos și private aparținând persoanei fizice Kobordan Liviu, UP I Lugașu de Jos, județul Bihor – Aviz de mediu nr. 3/03.02.2023</p> <p>46. Amenajamentul silvic al fondului forestier proprietate publică aparținând Comunei Rieni, UP I Rieni, județul Bihor – Aviz de mediu nr. 5/02.03.2023</p> <p>47. Amenajamentul silvic al fondului forestier proprietate privată, aparținând Composesoratului Almaș, U.P. I Composesorat Almaș, județulSălaj – Aviz de mediu nr. 3/09.02.2023</p> <p>48. Amenajamentul silvic al fondului forestier proprietate privată, aparținând persoanelor fizice Pătălău Ilie Niculaie, Soran Nicolae și Damșa Gheorghe, U.P. I Gălpăia, județulSălaj – Aviz de mediu nr. 4/13.02.2023</p> <p>49. Amenajamentul silvic al fondului forestier proprietate privată, aparținând ComposesoratuluiLozna, U.P. I Lozna, județulSălaj – Aviz de mediu nr. 1/25.01.2023</p> <p>50. Amenajamentul silvic al fondului forestier proprietate private aparținând Composesoratului Stejarul Tinca, U.P. XII Tinca, județul Sălaj – Aviz de mediu nr. 2/31.01.2023</p> <p>51. Amenajamentul silvic al fondului forestier proprietate publică aparținând comunei Tăuteu și private aparținând Asociației „ComposesoratulBogei”, Asociației „ComposesoratulCiutelec” și persoanele fizice Vincze Lehel Iuliu, Vincze Lehel Sandor, Sabău</p>				
--	--	--	--	--	--

	<p>Ioan Marcel și Sabău Georgeta, UP I Tăuteu, județul Bihor – Aviz de mediu nr. 6/02.05.2023.</p> <p>52. Amenajamentul silvic al fondului forestier proprietate privată, aparținând persoanelor fizice Berinde Ștefan și Berinde Maria Alina, U.P. I Berinde, județul Satu Mare – Aviz de mediu</p> <p>53. Amenajamentul silvic al fondului forestier proprietate publică aparținând orașului Negrești-Oaş, U.P. III NegreștiOaş, județul Satu Mare – Aviz de mediu</p> <p>54. Amenajamentul silvic al fondului forestier proprietate publică aparținând orașului Livada, U.P. I Livada, județul Satu Mare – Aviz de mediu</p> <p>55. Amenajamentul fondului forestie rproprietate publică aparținând Comunei Șinteu, UP I Șinteu, județul Bihor – Aviz de mediu nr. 1/18.02.2022</p>				
<p>CUC Andreea Ioana</p>	<ol style="list-style-type: none"> 1. Amenajamentul silvic al fondului forestier proprietate publică a Municipiului Oradea, UP I Municipiul Oradea, județul Bihor- Memoriu etapa incadrare 2. Amenajamentul silvic al fondului forestier proprietate publică a Comunei Măgești, UP I Măgești, județul Bihor - Memoriu etapa incadrare 3. Amenajamentul silvic al fondului forestier proprietate publică a comunei Țețchea, UP I Țețchea, județul Bihor - Memoriu etapa incadrare 4. Amenajamentul silvic al fondului forestier proprietate privată a Obștii Cerbul Novaci, UP I Cerbul, județul Gorj- Memoriu etapa incadrare 5. Amenajamentul silvic al fondului forestier proprietate privată a Obștii Cernădia Buicești, UP I Obârșia Lotrului, județul Gorj - Memoriu etapa incadrare 6. Amenajamentul silvic al fondului forestier proprietate privată a Obștii Cernădia Buicești, UP II Galbenu, județul Vâlcea- Memoriu etapa incadrare 7. Amenajamentul silvic al fondului forestier propietate privată a Obștii Buziumu Zavidanu, UP I Buciumu Zavidanu, judeșul Vâlcea- Memoriu etapa incadrare 8. Amenajamentul silvic al fondului forestier propietate privata a Composesoratului Roșcani, UP I Valea Albă, județul Hunedoara- Memoriu etapa incadrare 9. Amenajamentul silvic al fondului forestier propietate privata a SC Dresden Invest SRL, UP V Belin Dresden, județul Covasna - 	<p>2023</p>	<p>Biolog</p>		

	<p>Memoriu etapa incadrare</p> <ol style="list-style-type: none"> 10. Amenajamentul silvic al fondului forestier proprietate publica a Comunei Mireșu Mare, UP I Mireșu, județul Maramureș - Memoriu etapa incadrare 11. Amenajamentul silvic al fondului forestier proprietate publica a Comunei Șomcuta Mare, UP I Șomcuta Mare, județul Maramureș – Memoriu etapa incadrare 12. Amenajamentul silvic al fondului forestier proprietate publica a Comunei Săcel, UP I Săcel, județul Maramureș - Memoriu etapa incadrare 13. Amenajamentul silvic al fondului forestier proprietate privată a Composesoratului Șișești, UP I Șișești-Negreia, județul Maramureș - Memoriu etapa incadrare 14. Amenajamentul silvic al fondului forestier proprietate privată a Obștii Moșnenilor Buzoieni de pe Buzău, UP I Viperești, județul Buzău Memoriu etapa incadrare 15. Amenajamentul silvic al fondului forestier proprietate privată a Obștii Moșnenilor Buzoieni ziși de pe Buzău, UP I Pruncea, județul Buzău - Memoriu etapa incadrare 16. Amenajamentul silvic al fondului forestier proprietate privată a Obștii Moșnenilor Nehoiu, UP I Nehoiu, județul Buzău - Memoriu etapa incadrare 17. Amenajamentul silvic al fondului forestier proprietate privată a Obștii Moșnenilor Buzoieni , UP I Pătârlagele, județul Buzău- Memoriu etapa incadrare 				
<p>AMARIE Sara Rebeca</p>	<ol style="list-style-type: none"> 1. Amenajamentul fondului forestier proprietate privată aparținând Obștii Hăulișca, UP III Hăulișca, județul Vrancea – Aviz de mediu nr. 9/04.11.2022 emis de APM Vrancea; 2. Amenajamentul fondului forestier proprietate privată aparținând Obștii Păulești, UP VI Păulești, județul Vrancea - Aviz de mediu nr. 12/04.11.2022 emis de APM Vrancea; 3. Amenajamentul fondului forestier proprietate privată aparținând Obștii Voloșcani, UP IX Voloșcani, județul Vrancea - Aviz de mediu nr. 8/04.11.2022 emis de APM Vrancea; 4. Amenajamentul fondului forestier proprietate privată aparținând Obștii Viișoara, UP VIII Viișoara, județul Vrancea - Aviz de mediu nr.11/04.11.2022 emis de APM Vrancea; 5. Amenajamentul fondului forestier proprietate privată aparținând Obștii de Moșneni în Devălmășie a satelor Vidra și Tichiriș, UP VII 	<p>2022-2023</p>	<p>Inginer ecolog (Expert asistent EA, RM- 1)</p>		

	<p>Vidra-Tichiriș, județul Vrancea - Aviz de mediu nr. 10/04.11.2022 emis de APM Vrancea;</p> <ol style="list-style-type: none"> 6. Amenajamentul fondului forestier proprietate publică aparținând comunei Șoimi, UP I Șoimi, județul Bihor - Aviz de mediu nr. 1/09.01.2023 emis de APM Bihor; 7. Amenajamentul fondului forestier proprietate publică aparținând comunei Pietroasa, UP I Pietroasa, județul Bihor – Aviz de mediu nr. 24/17.11.2022 emis de APM Bihor; 8. Amenajamentul fondului forestier proprietate publică aparținând comunei Gepiu și privată aparținând persoanei fizice SferleRomulica, UP I Gepiu, județul Bihor - Aviz de mediu nr. 21/11.11.2022 emis de APM Bihor; 9. Amenajamentul fondului forestier proprietate publică aparținând comunei Finiș, UP I Finiș, județul Bihor - Aviz de mediu nr. 13/30.08.2022 emis de APM Bihor; 10. Amenajamentul fondului forestier proprietate privată aparținând Asociației Urbariale Pietroasa, Asociației Urbariale Dosul Răturilor și Asociației Urbariale Măgura, UP I Dosul Răturilor-Pietroasa, județul Bihor - Aviz de mediu nr. 25/23.11.2022 emis de APM Bihor; 11. Amenajamentul fondului forestier proprietate publică aparținând comunei Criștioru de Jos, UP I Criștioru de Jos, județul Bihor - Aviz de mediu nr. 26/06.12.2022 emis de APM Bihor; 12. Amenajamentul fondului forestier proprietate publică aparținând comunei Bulz, UP I Bulz, județul Bihor - Aviz de mediu nr. 29/19.12.2022 emis de APM Bihor; 13. Amenajamentul fondului forestier proprietate publică aparținând comunei Budureasa și Municipiul Beiuș, UP I Budureasa, județul Bihor - Aviz de mediu nr. 27/09.12.2022 emis de APM Bihor; 14. Amenajamentul fondului forestier proprietate privată aparținând Asociației Urbariașilor Drăgești, UP I Drăgești, județul Bihor - Aviz de mediu nr. 19/07.11.2022 emis de APM Bihor; 15. Amenajamentul fondului forestier proprietate privată aparținând Asociației Urbarială Alaria și Asociația Urbarială Hiju și persoana fizică Matei Aurel, UP I Alaria-Hiju, județul Bihor - Aviz de mediu nr. 16/26.10.2022 emis de APM Bihor; 16. Amenajamentul fondului forestier proprietate privată aparținând Asociației Urbariașilor ”Negru Vodă”, UP I Negru Vodă, județul Bihor - Aviz de mediu nr. 22/14.11.2022 emis de APM Bihor; 17. Amenajamentul fondului forestier proprietate privată aparținând 				
--	--	--	--	--	--

	<p>Asociației Urbariașilor Stracoș, UP I Stracoș, județul Bihor - Aviz de mediu nr. 18/07.11.2022 emis de APM Bihor;</p> <p>18. Amenajamentul fondului forestier proprietate privată aparținând Asociației Urbariașilor Copăcel, UP I Asociația Copăcel, județul Bihor - Aviz de mediu nr. 4/17.02.2023 emis de APM Bihor;</p> <p>19. Amenajamentul fondului forestier proprietate publică aparținând comunei Bratca, UP II Pășune Bratca, județul Bihor - Aviz de mediu nr. 12/18.07.2022 emis de APM Bihor.</p>				
--	---	--	--	--	--

V. Concluziile evaluării adecvate

1. Obiectivelor amenajamentului silvic coincid cu obiectivele generale ale rețelei Natura 2000, respectiv cu obiectivele de conservare a speciilor și habitatelor de interes comunitar. În cazul habitatelor, planul de amenajament are ca obiectiv asigurarea continuității pădurii, promovarea tipurilor naturale fundamentale de pădure, menținerea funcțiilor ecologice și economice ale pădurii așa cum sunt stabilite ele prin încadrarea în grupe funcționale și subunități de producție.
2. Obiectivele asumate de amenajamentul silvic pentru pădurile studiate sunt conforme și susțin integritatea rețelei Natura 2000 și conservarea pe termen lung a habitatelor forestiere identificate în zonastudiată.
3. Lucrările propuse nu afectează semnificativ negativ starea de conservare a habitatelor forestiere de interes comunitar pe termen mediu și lung.
4. Unele dintre lucrări precum răriturile au un caracter de ajutor în menținerea sau îmbunătățirea, după caz, a stării de conservare.
5. Aplicarea corectă și la timp a lucrărilor de îngrijire conduc la modificarea fizionomiei fitocenozelor forestiere, în sensul ca acestea să corespundă ca structură cu cea a habitatelor forestiere de interes comunitar putând fi incluse ulterior în această categorie.
6. Soluțiile tehnice alese contribuie la modificarea pe termen scurt a microclimatului local, respectiv al condițiilor de biotop, datorită modificării structurii orizontale și verticale (retenție diferită a apei pluviale, regim de lumină diferențiat, circulația diferită a aerului).
7. Amenajamentele silvice vecine sau a suprafețelor de pădure retrocedate foștilor proprietari au fost realizate în conformitate cu normele tehnice și au ținut cont de realitatea din teren, ca urmare impactul cumulat al acestor amenajamente asupra siturilor Natura 2000, existente în limitele teritoriale ale amenajamentului silvic.
8. Gospodărirea fondului forestier nu cauzează modificări fundamentale în ceea ce privește starea de conservare a populațiilor de mamifere.
9. Ansamblul de lucrări silvotehnice prevăzute în amenajamentul silvic nu va conduce la dereglarea populațiilor de amfibieni și reptile, acestea reușind să se păstreze într-o stare bună de conservare. La această reușită contribuie și rețeaua foarte bogată de habitate disponibile pentru aceste specii (datorită poziției geografice a planului).
10. Impactul asupra creșterii și dezvoltării populațiilor de nevertebrate, de interes comunitar, a prevederilor amenajamentului silvic este unul semnificativ.
11. Lucrările silvotehnice nu vor avea un impact semnificativ asupra speciilor de plante de interes comunitar acestea reușind astfel să-și păstreze statutul de conservare.
12. Managementul forestier adecvat, propus în amenajament, este în măsură să conserve suprafețele ocupate la ora actuală de pădure și pășune ca tipuri majore de ecosisteme precum și să păstreze conectivitatea în cadrul habitatelor ce vor putea astfel asigura perpetuarea în timp a biocenozelor naturale.
13. Reglementările și măsurile propuse de amenajamentul silvic în studiu nu implică un impact negativ semnificativ asupra ariilor naturale protejate existente în limitele teritoriale ale UP I Novăceni.
14. Neimplementarea planului nu ar duce în niciun caz la o dezvoltare mai judicioasă, ci din contra ar duce la destabilizarea unor funcții ale pădurii (aparitia de specii alohtone), care s-ar resfrânge ulterior și asupra celorlalte specii de pe suprafețelerspective.

Ecosistemele forestiere trebuie privite ca ecosisteme dinamice. Chiar și în cazul celor care au o durată de viață îndelungată, cum sunt pădurile, anumite evenimente produc schimbări radicale în compoziția și structura acestora și implicit influențează dezvoltarea lor viitoare. În astfel de situații, perioada necesară reînălțării aceluiași tip de pădure este variabilă, în funcție de amploarea perturbării și de capacitatea de reziliență a ecosistemului. Amenajamentul silvic are ca scop, prin lucrările din teren și verificarea unor aspecte precum starea arboretului și raportarea unor inadvertențe cu privire la starea arboretelor în vederea prevenirii unor situații care pot duce la generarea unor situații nefavorabile pentru pădure (reglementarea posibilității prin cumulare în condițiile date, în cazul în care aceasta nu a fost extrasă pe baza amenajamentului anterior - fapt care poate duce la atacuri de ipide sau alte calamități datorită lemnului debilitat rămas în pădure).

Rolul amenajamentului este unul benefic, pentru menținerea stării favorabile de conservare (pentru habitatele și speciile care au stare de conservare favorabilă) și îmbunătățirea stării de conservare a habitatelor și speciilor (pentru speciile care au stare de conservare nefavorabilă), atât la nivelul întregului fond forestier al amenajamentului supus discuției, cât și la nivelul arboretelor din ariile naturale protejate din zonă, și că fără reglementările pe care le implementează (împreună cu alte acte legislative ale sectorului silvic și de mediu), anumite componente și conexiuni ale ecosistemelor protejate ar putea fi perturbate (aparitia speciilor alohtone și invazia celor caracteristice zonei respective). Amenajamentul silvic duce la îndeplinirea principiului de mediu „utilizarea durabilă a resurselor naturale”, prin planificarea lucrărilor de exploatare durabilă a pădurilor astfel încât atât generațiile actuale, cât și cele viitoare să își poată satisface propriile nevoi. Tocmai prin calculele care se fac în timpul amenajării pădurilor se asigură dezvoltarea corespunzătoare a pădurilor în perspectiva satisfacerii nevoilor actuale și viitoare de resurse naturale. Amenajamentul aduce și măsuri specifice (impuse prin normele tehnice și ordinele specifice domeniului silvic) de exploatare în vederea nedeteriorării mediului.

Prin urmare, prin măsurile propuse în planul luat în studiu nu se realizează un impact negativ semnificativ asupra ariilor speciale de conservare ROSAC0128 Nordul Gorjului de Est și ROSAC0188 Parâng.

Măsurile propuse conduc la realizarea permanenței pădurii, prin conservarea habitatelor de interes comunitar și a speciilor existente. Planul propus gestionează durabil pădurile la care face referire.

VI. BIBLIOGRAFIE

1. Botnariuc, N., 1982, *Ecologie*, Ed. Didactică și Pedagogică, București
2. Chiriță, C., Vlad, I., Păunescu, C., Pătrășcoiu, N., Roșu, C., Iancu, I., 1977: *Soluri și stațiuni forestiere vol. II – Stațiuni forestiere.*, Editura Academiei RSR, București
3. Doniță, N. et. al, 1990 – *Tipuri de ecosisteme forestiere din România* – București
4. Doniță N., Popescu A., Păucă-Comănescu M., Mihăilescu S., Biriș I. A., 2005 – *Habitatele din România*, Editura Tehnică – Silvică, București, 496 p
5. Doniță N., Biriș I. A., 2007 – *Pădurile de luncă din România - trecut, prezent, viitor*
6. Florescu, I.I., 1991 - *Tratamente silviculturale*, Editura Ceres, București, 270p
7. Florescu, I., Nicolescu, N., 1996 – *Silvicultura, vol. I și II* – Editura Lux Libris, Brașov
8. Giurgiu, V., 1988 - *Amenajarea pădurilor cu funcții multiple*, Editura Ceres, București
9. Giurgiu, V., 2004 – *Silvologie, vol III B, Gestionarea durabilă a pădurilor României*, Editura Academiei Romane, București
10. Lazăr G. et. al, 2007 – *Habitat forestiere de interes comunitar incluse în proiectul LIFE05*
11. *NAT/RO/000176: "Habitat prioritare alpine, subalpine și forestiere din România" - Amenințări*
12. *Potențiale*, Editura Universității Transilvania din Brașov, 200p.
13. Leahu, I., 2001 – *Amenajarea pădurilor*. Editura Didactică și Pedagogică, București
14. Pașcovschi S. 1967 – *Succesiunea speciilor forestiere*, Editura Agro-Silvică, București, 318p.
15. Pașcovschi S., Leandru V., 1958 – *Tipuri de pădure din Republica Populară Română*,
16. Institutul de Cercetări Silvice, Seria a II-a – Manuale, Referate, Monografii, Nr. 14, Editura Agro- Silvică de Stat, București, 458p.
17. Stăncioiu P.T. et al, 2008 – *Habitat forestiere de interes comunitar incluse în proiectul*
18. *LIFE05 NAT/RO/000176: "Habitat prioritare alpine, subalpine și forestiere din România" - Măsuri de gospodărire*, Editura Universității Transilvania din Brașov, 184p.
19. Șofletea, N., Curtu, L., 2007 – *Dendrologie*, Editura Universității Transilvania, Brașov
20. Vlad, I., Chiriță, C., Doniță, N., Petrescu, L. – *Silvicultură pe baze eco-sistemice*, Editura Academiei Române, București
21. *** 1960: *Atlasul climatologic al României*, Editura Academiei Romane, București.
22. *** 1992: *Geografia României – Volumul 4: Regiunile pericarpatice ale României*, Editura Academiei Romane, București
23. *** 1986, 2000, *Norme tehnice în silvicultură (1-8)* Ministerul Apelor, Pădurilor și Protecției Mediului
24. *** 2023, Conferința a II-a de preavizare a soluțiilor tehnice a *Amenajamentul fondului forestier proprietate privată aparținând Obștei Pietrele Șipotul și Vaca, Obștea Paltinul Novaci, județul Gorj, UP I Novăceni;*
25. 2023, *Amenajamentul fondului forestier proprietate privată aparținând Obștei Pietrele Șipotul și Vaca, Obștea Paltinul Novaci, județul Gorj, UP I Novăceni;*
26. *** *Legea 46/2008 – Codul Silvic*
27. *Legea 292/2018 privind evaluarea impactului anumitor proiecte publice și private asupra mediului.*
28. *HG 1076/2004 privind stabilirea procedurii de realizare a evaluării de mediu pentru planuri și programe cu modificările și completările ulterioare;*
29. *HG 236/2023 privind aprobarea metodologiei de derulare a procedurii de evaluare de*

- mediu pentru amenajamentele silvice;*
30. ORDIN nr. 1.682 din 14 iunie 2023 pentru aprobarea Ghidului metodologic privind evaluarea adecvată a efectelor potențiale ale planurilor sau proiectelor asupra ariilor naturale protejate de interes comunitar
 31. *Studiu de evaluare adecvată "Amenajamentul fondului forestier proprietate private aparținând Obstii de Padure Porceni Plesa, jud. Gorj" Geographica Transilvania SRL – Schema funcții structurale*
 32. ORDIN nr. 1.679 din 14 iunie 2023 pentru aprobarea Ghidului metodologic specific privind evaluarea adecvată a efectelor potențiale ale planurilor/proiectelor din domeniile de interes
 33. OUG nr. 57 din 20 iunie 2007 *privind regimul ariilor naturale protejate, conservarea habitatelor naturale, a florei și faunei sălbatice*
 34. Hotărâre nr. 856 din 16 august 2002 *privind evidența gestiunii deșeurilor și pentru aprobarea listei cuprinzând deșeurile, inclusiv deșeurile periculoase*
 35. O.U.G. 195/2005 *privind protecția mediului, modificată, completată și aprobată prin Legea nr. 265/2006, cu modificările și completările ulterioare*
 36. Formular standard ROSAC0128 Nordul Gorjului de Est, actualizat în 07.2021;
 37. Formular standard ROSAC0188 Parâng, actualizat în 12.2020;
 38. Legea nr. 107/1996 legea apelor modificată și completată ulterior;
 39. OUG nr. 92/2021 privind regimul deșeurilor;
 40. Legea 319/2006 a securității și sănătății în muncă;
 41. Ordinul MAPM nr. 1146/2002 privind aprobarea Normativului privind obiectivele de referință pentru clasificarea calității apelor de suprafață, modificat și completat de Ord. nr. 161/2006;
 42. Ordinul comun al Ministerului mediului și gospodăririi apelor și Ministerul agriculturii, dezvoltării rurale și pădurilor nr. 1182/22.11.2005 și nr. 1270/30.11.2005 privind aprobarea codului de bune practice agricole pentru protecția apelor împotriva poluării cu nitrați din surse agricole;
 43. O.U.G. 243/2000 privind protecția atmosferei, aprobată prin Legea nr. 655/2000;
 44. HGR nr. 731/2004 privind aprobarea Strategiei naționale privind protecția atmosferei;
 45. HGR nr. 738/2004 privind aprobarea Planului național de acțiune în domeniul protecției atmosferei;
 46. HGR nr. 645/2005 privind aprobarea Strategiei naționale a României privind schimbările climatice 2005;
 47. HGR nr. 1877/2005 pentru aprobarea Planului național de acțiune privind schimbările climatice (PNASC);
 48. STAS 12574/1987 - „Aer din zonele protejate”;
 49. Directiva 2008/98 privind deșeurile și de abrogare a anumitor directive;
 50. HOTĂRÂRE nr. 856 din 16 august 2002 privind evidența gestiunii deșeurilor și pentru aprobarea listei cuprinzând deșeurile, inclusiv deșeurile periculoase
 51. European Waste Catalog;
 52. Hotărârea Guvernului 1470/2004 privind aprobarea Strategiei naționale de gestionare a deșeurilor și a Planului național de gestionare a deșeurilor, modificată și completată prin HG 358/2007;
 53. Ordinul comun 1364/1499 din 2006 al Ministerului Mediului și Gospodăririi Apelor și al Ministerului Integrării Europene de aprobare a planurilor regionale de gestionare a deșeurilor;

54. Strategia Națională de Gestionarea a Deșeurilor;
55. Planul Național de Gestionare a Deșeurilor;
56. Planul Regional de Gestionare a Deșeurilor;
57. Informații privind generarea și gestionarea deșeurilor;
58. Hotărârea nr. 2293/2004 privind gestionarea deșeurilor rezultate în urma procesului de obținere a materialelor lemnoase;
59. Directiva Consiliului 75/442/CEE privind gestionarea deșeurilor, modificată de Directiva 91/156 CEE;
60. Regulamentul Parlamentului European și al Consiliului Europei nr. 2150/2002 privind statistica deșeurilor, modificat de Regulamentul Comisiei nr. 574/2004.
61. Ordin 1540 din 2011 pentru aprobarea Instrucțiunilor privind termenele, modalitățile și perioadele de colectare, scoatere și transport al materialului lemnos;
62. www.mmediu.ro
63. <http://anap.gov.ro/>
64. <http://anap.gov.ro/planuri-de-management-spa-uri/>
65. <http://anap.gov.ro/pm-sci-uri-ninja-tables-id22225/>
66. *Manual de interpretare a habitatelor Natura 2000 din România* coordonatori: Dan Gafta & John Owen Mountford 2008